

EVALUATION DES RESSOURCES FORESTIÈRES
MONDIALES 2015

RAPPORT NATIONAL

Martinique

Rome, 2014

À la demande de ses pays membres, la FAO surveille régulièrement les forêts mondiales, leur gestion et leur utilisation grâce à l'Évaluation des ressources forestières mondiales (Global Forest Resources Assessment - FRA). Ce rapport national est préparé comme une contribution à la publication de la FAO, l'Évaluation des ressources forestières mondiales 2015 (FRA 2015). Le contenu et la structure sont en conformité avec les recommandations et les directives données par la FAO dans le document Guide pour l'établissement des rapports nationaux pour le FRA 2015 (<http://www.fao.org/3/a-au190f.pdf>). Ces rapports ont été soumis à la FAO en tant que documents officiels du gouvernement.

Le contenu et les points de vue exprimés dans le présent rapport sont la responsabilité de l'entité qui a soumis le rapport à la FAO. La FAO ne peut être tenu responsable de l'utilisation qui pourrait être faite des informations contenues dans le présent rapport.

TABLE OF CONTENTS

Rédaction du rapport et personne de référence.....	4
1. Quelle est la superficie forestière et des autres terres boisées et comment a-t-elle changé au fil du temps?	8
2. Quelle est la superficie des forêts naturelles et plantées et comment a-t-elle changé au fil du temps?	17
3. Quels sont les taux de matériel sur pied et de croissance des forêts et comment ont-ils changé?	22
4. Quelle est la situation de la production forestière et comment a-t-elle changé au fil du temps?	36
5. Quelle est la superficie forestière affectée à la protection des sols et de l'eau et aux services écosystémiques?	43
6. Quelle est la superficie forestière protégée et affectée à la conservation de la biodiversité et comment a-t-elle changé au fil du temps?	48
7. Quelle est la superficie forestière infestée par des espèces ligneuses envahissantes?	51
8. Quelle est la superficie forestière endommagée chaque année?	54
9. Quelle est la superficie forestière dont le couvert arboré est réduit?	58
10. Quels sont les politiques forestières et le cadre réglementaire existants à l'appui de la mise en oeuvre de la gestion durable des forêts ?	59
11. Y a-t-il une plateforme nationale qui promeut la participation des parties prenantes à l'élaboration des politiques forestières?	62
12. Quelle est la superficie forestière destinée à rester forêt permanente et comment a-t-elle évolué au fil du temps?	63
13. Comment votre pays mesure-t-il et notifie-t-il les progrès vers la GDF au niveau national?	66
14. Quelle est la superficie forestière soumise à un plan de gestion forestier et comment ceci est-il surveillé?	68
15. Comment les parties prenantes participent-elles à la prise de décisions relatives à la gestion des forêts domaniales?	71
16. Quelle est la superficie forestière soumise à un programme de certification vérifié indépendamment?	72
17. Quels montants le gouvernement perçoit-il des forêts et combien dépense-t-il pour leur entretien?	74
18. Qui sont les propriétaires et gestionnaires des forêts et comment cette situation a-t-elle changé?	76
19. Combien d'individus sont employés directement dans le secteur forestier?	83
20. Quelle est la contribution du secteur forestier au produit intérieur brut (PIB)?	87
21. Quelles sont les perspectives d'avenir de la superficie forestière?	88

Rédaction du rapport et personne de référence

Personne de référence

Le présent rapport a été rédigé par:


Nom (NOM DE FAMILLE, Prénom)	Institution / adresse	Courrier électronique	Tableaux
DORE, Rodrigue	ONF, Direction Régionale de Martinique	rodrigue.dore@onf.fr	N/A
N/A	N/A	N/A	N/A
N/A	N/A	N/A	N/A
N/A	N/A	N/A	N/A

Introduction

S'il vous plait placez un texte d'introduction sur le contenu de ce rapport

AS	Au-dessus de la souche
AT	Au-dessus du terrain
ATB	Autres terres boisées
Cdl	Conservatoire du littoral
DAF	Direction de l'agriculture et de la forêt
DFP	Domaine forestier permanent
DIREN	Direction régionale de l'environnement
DPM	Domaine public maritime
DR	Direction régionale
FAO	Food and agriculture organization
FAOSTAT	Base de données statistique de la FAO
FDD	Forêt départementalo-domaniale
FD	Forêt départementale
FDL	Forêt départementale du littoral

FRA	Forest resource assessment (estimation de la ressource forestière)
NR	Non renseigné
ONF	Office national des forêts
PFNL	Produit forestier non ligneux
PNRM	Parc naturel régional de la Martinique
UAG	Université Antilles-Guyane
SAU	Surface Agricole Utile



Carte des Formations Forestières de Martinique

(Conseil Régional de Martinique - I.F.N. 2008)

étude de bureau?

Cochez la case "oui" si cette enquête est une étude de bureau, "non" autrement

étude de bureau?

no

1. Quelle est la superficie forestière et des autres terres boisées et comment a-t-elle changé au fil du temps?

Documents pour ce question

- [Guide pour l'établissement des rapports nationaux pour le FRA 2015](#)
- [FRA 2015 Termes et Définitions](#)

1.1 Catégories et définitions de FRA 2015

Catégorie	Définition
Forêt	Terres occupant une superficie de plus de 0,5 hectares avec des arbres atteignant une hauteur supérieure à cinq mètres et un couvert arboré de plus de dix pour cent, ou avec des arbres capables d'atteindre ces seuils in situ. Sont exclues les terres à vocation agricole ou urbaine prédominante.
Autres terres boisées (ATB)	Terres non définies comme «forêts», couvrant une superficie de plus de 0,5 hectares avec des arbres atteignant une hauteur supérieure à cinq mètres et un couvert arboré de cinq-dix pour cent, ou des arbres capables d'atteindre ces seuils, ou un couvert mixte d'arbustes, arbrisseaux et d'arbres supérieur à dix pour cent. Sont exclues les terres à vocation agricole ou urbaine prédominante.
Autres terres	Toute terre n'entrant pas dans la catégorie «forêt» ou «autres terres boisées».
... dont dotées de couvert d'arbres (<i>sous-catégorie</i>)	Terres entrant dans la catégorie «autres terres», à vocation agricole ou urbaine prédominante ayant des îlots de végétation arborée couvrant une superficie supérieure à 0,5 hectares avec un couvert arboré de plus de dix pour cent d'arbres pouvant atteindre une hauteur de cinq mètres à maturité. Elles renferment des espèces forestières et non forestières.
Eaux intérieures	Les eaux intérieures comprennent généralement les grands fleuves, lacs et réservoirs.
Expansion de la forêt	Expansion de terres forestières non classées précédemment comme forêts.
... dont boisement (<i>sous-catégorie</i>)	Établissement d'une forêt par plantation et/ou ensemencement délibéré sur des terres qui n'étaient pas jusque-là classifiées comme forêt.
... dont expansion naturelle de la forêt (<i>sous-catégorie</i>)	Expansion de la forêt par succession naturelle sur des terres qui, jusque-là, étaient affectées à d'autres utilisations (par ex. succession forestière sur des terres précédemment agricoles).
Déforestation	Conversion de la forêt à d'autres utilisations des terres ou réduction à long terme du couvert arboré au-dessous d'un seuil minimal de 10 pour cent.
... dont par l'intervention humaine (<i>sous-catégorie</i>)	Conversion de la forêt due à l'intervention humaine à d'autres utilisations des terres ou réduction permanente du couvert arboré au-dessous du seuil minimal de 10 pour cent.
Reboisement	Régénération naturelle ou rétablissement de la forêt par plantation/ou semis délibéré sur des terres déjà utilisées comme forêts.
... dont reboisement artificiel (<i>sous-catégorie</i>)	Rétablissement d'une forêt par plantation et/ou semis sur des terres déjà utilisée comme forêts.

1.2 Données nationales

1.2.1 Sources des données

	Références des sources d'information	Variable(s)	Année(s)	Commentaires supplémentaires
--	--------------------------------------	-------------	----------	------------------------------

1	Durrieu de Madron, 2008, Expertise sur les références dendrométriques nécessaires au renseignement de l'inventaire national de gaz à effet de serre pour les forêts de la Guadeloupe, Martinique et Réunion, ONFI, 81 p.	Surface forestière par type de forêt	2008	N/A
2	Ernst & Young, 2006, Etude de la filière bois en Martinique – Rapport de fin de phase 1, 157 p.	Entreprises et emplois de la filière bois	2006	Source de données secondaires
3	FAO, 1998, Forestry Policy of Martinique. Forestry policies in the caribbean, v 2 : Reports of 28 selected countries and territories,. Par Renard, Y. Forestry Paper No. 137/2, p. 277-292. Rome.	N/A	1997	Source de données secondaires
4	IFN, 2008, Cartographie des grands espaces forestiers et naturels de la Martinique.	Surface par type d'habitat	2004	N/A
5	DEAL, 2012 chiffres-clés de l'environnement de Martinique - http://www.martinique.developpement-durable.gouv.fr	N/A	2012	N/A
6	Agreste , Martinique, Mémento Régional 2012 - http://agreste.agriculture.gouv.fr/en-region/martinique/	N/A	2012	N/A
7	Service SIG de l'ONF Martinique	Surface forestière par type de forêt	2012	N/A

1.2.2 Classement et définitions

Classe nationale	Définition
Mangrove	Forêt au couvert dense, de hauteur inférieure à 20 m, influencée par le milieu marin (estuaire, lagune)
Forêt de plage	Forêt à l'arrière de la plage, localisée sur les bancs de sable. Souvent étroite et à fort couvert, la hauteur maximale de cette formation boisée avoisine les 15 m
Forêt sèche basse	Forêt de 5 m de hauteur de moyenne caractérisée sur photographie aérienne par une transparence forte à moyenne des houppiers. Le diamètre moyen de ces derniers est en général réduit.
Forêt sèche haute	Forêt de hauteur supérieure à 5 m caractérisée sur photographie aérienne par une transparence moyenne des houppiers. Les diamètres de ces derniers sont un peu plus grands que sur la forêt sèche basse.

Forêt moyennement humide ou humide	Forêt de hauteur moyenne supérieure à 20 m caractérisée sur photographie aérienne par une absence de transparence des houppiers. Ils sont de dimension importante.
Formation semi-arborée d'altitude	Forêt d'altitude de hauteur hétérogène, faible en moyenne, constituée de petits houppiers peu serrés.
Peuplement de bambous	Peuplement avec couvert libre relatif du bambou = 50%.
Plantation de Mahogany	Forêt avec couvert libre relatif du mahogany = 75%. Cette essence se caractérise par la régularité et des houppiers bien individualisés.
Formation arborée avec habitations,	Formation arborée mitée par des habitations.
Formation arborée sur terrain agricole	Formation où la couverture arborée = 10 %.L'utilisation du sol est essentiellement agricole.
Friche avec fort couvert de ligneux bas	< 10 % et couvert de ligneux bas =40 %." /> Couvert forestier < 10 % et couvert de ligneux bas =40 %.
Friche après bananeraies	< 10 %, le couvert résiduel de l'ancienne parcelle de bananes doit être < 40 % et sans intervention humaine depuis l'abandon." / > Couvert forestier < 10 %, le couvert résiduel de l'ancienne parcelle de bananes doit être < 40 % et sans intervention humaine depuis l'abandon.
Friche après autre culture	< 10 %, couvert par une autre culture <40 %." /> Couvert forestier < 10 %, couvert par une autre culture <40 %.
Autres friches ou savane	< 10 % et couvert de ligneux bas < 40 %." /> Cette formation concerne les friches anciennes, les coupes rases de plus de 5 ans ou les ensembles avec couvert forestier < 10 % et couvert de ligneux bas < 40 %.
Pelouse altimontaine	< 10%." /> Formation basse altimontaine de hauteur inférieure à 5 m et couvert forestier < 10%.
Autres	Couverture du sol ne correspondant à aucune des précédentes.

1.2.3 Données de base

Superficie forestière	
Récent rapport de l'IFN (2008) : Superficie forestière = 48 540 ha dont 1 791 ha situés sur le domaine maritime (Les données citées datent de 2004, date de la dernière campagne de photographies aériennes).	
Superficies en fonction des différentes classes de végétation (IFN, 2008):	
Source : IFN, 2008	Superficie (ha)
Catégorie	2004

Mangrove	2023
Forêt de plage	113
Forêt sèche basse	8437
Forêt sèche haute	10314
Forêt moyennement humide ou humide	22435
Formation semi-arborée d'altitude	930
Peuplement de bambous	1892
Peuplement de Mahogany	2397
Total	48540

Source : IFN, 2008	Superficie (ha)
Catégorie	2004
Formation arborée avec habitations,	4 486
Formation arborée sur terrain agricole	576
Friche avec fort couvert de ligneux bas	969
Friche après bananeraies	98
Friche après autre culture	196
Autres friches ou savane	1 078
Pelouse altimontaine	524
Autres terres	N.D.

Seul l'inventaire forestier national de 2008 est pris en compte dans ce chapitre et les données ci-dessous sont données à titre informatif. L'IFN est la référence la plus fiable.

Autres données (estimations) :

Source : ONF, 2013	Superficie (ha)
Catégorie	2013
	9743
Forêt Départementale	1464
Forêt Domaniale du Littoral	1826
Forêt du Conservatoire (Cdl)	1269
Mangrove	1857
Total forêts publiques gérées par l'ONF	16136

Source : DIREN, 2011	Superficie (ha)
Catégorie	2011
Surface boisée domaniale et départementalo-domaniale	11 547
Surface boisée bénéficiant du régime forestier (hors domaniale)	2582
Surface boisée privée	32014
Surface boisée totale	48 000
Surface boisée de mangrove	1857

Source : AGRESTE, 2013	Superficie (ha)
Catégorie	2011
Surface boisée	38088
SAU	34428
Terres agricoles non cultivées	14807

Terres non agricoles	22657
Total	109980

Expansion de la forêt, reboisement

Pour la période 2010-2014, la surface de reboisement est estimée à 18,5 ha. Ils s'agit principalement de reconquête d'ancien espace agricole situé dans le périmètre de la Forêt Domaniale du Littoral.

La régénération par plantation de peuplements de production ligneuse n'est pas pris en compte.

1.3 Analyse et traitement des données nationales

1.3.1 Ajustement

Superficie forestière

48 540 ha (données IFN, 2008)

1.3.2 Estimation et prévision

Superficie forestière

Les données issues de l'IFN (2008) datent de 2004. Elles sont utilisées tel quel pour l'année 2013. Nous estimons qu'il n'existe pas de variation significative du couvert forestier et des autres terres boisées entre 2004 et 2013.

Expansion de la forêt, reboisement

Voir ci-dessus

1.3.3 Reclassement

Superficie forestière

Classe nationale	Catégorie FRA2010
Mangrove	Forêt
Forêt de plage	Forêt
Forêt sèche basse	Forêt
Forêt sèche haute	Forêt
Forêt moyennement humide ou humide	Forêt
Formation semi-arborée d'altitude	Forêt
Peuplement de bambous	Forêt
Plantation de Mahogany	Forêt
Formation arborée avec habitations	Autres terres dotées de couvert arboré
Formation arborée sur terrain agricole	Autres terres dotées de couvert arboré
Friche avec fort couvert de ligneux bas*	Autres terres
Friche après bananeraies*	Autres terres
Friche après autre culture*	Autres terres
Autres friches ou savane	Autres terres boisées
Pelouse altimontaine	Autres terres
Autres	Autres terres


* L'utilisation future de ces terres sera agricole. Elles ont un couvert généralement inférieur à 10%.

Expansion de la forêt, reboisement

Il s'agit de « boisement » au sens de FRA.

1.4 Données

Tableau 1a

Categories		Area (000 hectares)				
		1990	2000	2005	2010	2015
	Forêt	48.5	48.5	48.5	48.5	48.5





	Autres terres boisées	1.1	1.1	1.1	1.1	1.1
	Autres terres	56.4	56.4	56.4	56.4	56.4
	... dont dotées de couvert arboré	5.1	5.1	5.1	5.1	5.1
	Eaux intérieures	0.4	0.4	0.4	0.4	0.4
	TOTAL	106.40	106.40	106.40	106.40	106.40

Tableau 1b

Catégories de FRA 2015		Gains / Pertes annuels de forêts(1000 hectares/an)1				... dont d'espèces introduites (1000 hectares/an)			
		1990	2000	2005	2010	1990	2000	2005	2010
	Expansion de la forêt	N/A	N/A	N/A	N/A	N/A	N/A	N/A	N/A
	... dont boisement	N/A	N/A	N/A	N/A	N/A	N/A	N/A	N/A
	... dont expansion naturelle de la forêt	N/A	N/A	N/A	N/A	N/A	N/A	N/A	N/A
	Déforestation	N/A	N/A	N/A	N/A	N/A	N/A	N/A	N/A
	... dont due à l'intervention humaine	N/A	N/A	N/A	N/A	N/A	N/A	N/A	N/A
	Reboisement	0	0	0	0	0	0	0	0
	... dont reboisement artificiel	N/A	N/A	N/A	N/A	N/A	N/A	N/A	N/A

Catégorie

Catégorie	Niveau pour la situation	Niveau pour la tendance indiquée
Forêt	Tier 3	Tier 1
Autres terres boisées (ATB)	Tier 3	Tier 1
Expansion de la forêt	Tier 1	Tier 1
Déforestation	Tier 1	Tier 1
Reboisement	Tier 1	Tier 1

Critères relatifs aux niveaux

Catégorie	Niveau pour la situation	Niveau pour la tendance indiquée
-----------	--------------------------	----------------------------------

<ul style="list-style-type: none"> • Forêt • Autres terres boisées • Afforestation • Reboisement • Expansion de la forêt • Déforestation 	<p>Niveau 3 : Sources des données: soit inventaire forestier national récent (remontant à # 10 ans) soit télédétection avec vérification au sol ou programmes d'IFN répété et compatible Niveau 2 : Sources des données: carte à couverture complète/télédétection ou IFN ancien (remontant à >10 ans) Niveau 1 : Autre</p>	<p>Niveau 3 : Estimation fondée sur des données répétées et compatibles du niveau 3 (niveau pour la situation) Niveau 2 : Estimation fondée sur des données répétées compatibles du niveau 2 ou une combinaison du niveau 3 et 2 ou 1 (niveau pour la situation) Niveau 1 : Autre</p>
--	---	--

1.5 Commentaires

Catégorie	Commentaires sur les données, les définitions, etc.	Commentaires sur les tendances indiquées
Forêt	Il s'agit des types de formations végétales suivantes : mangrove, forêt de plage, forêt sèche basse, forêt sèche haute, forêt moyennement humide ou humide, formation semi-arborée d'altitude, peuplement de bambous, plantation de mahogany	Les changements de couvert forestiers ne sont pas significatifs depuis 1990.
Autres terres boisées (ATB)	L'IFN donne une surface de 2865 hectares en friches, savanes et pelouses altimontaines. Seuls 1078 ha correspondent à des ATB au sens de FRA.	N/A
Autres terres	Toutes les terres qui ne correspondent pas à la catégorie « forêt » : Friche avec fort couvert de ligneux bas, friche après bananeraie, friche après autre culture, etc.	N/A
Autres terres dotées de couvert d'arbres	Formation arborée avec habitations, formation arborée sur terrain agricole.	N/A
Eaux intérieures	La superficie des zones humides (étude PNRM-DIREN 2006) est de 2687 ha. Cette donnée ne prenant pas en compte les rivières et ravines nous utiliseront la donnée de FAOSTAT.	N/A
Expansion de la forêt	N/A	N/A
Déforestation	N/A	N/A
Reboisement	N/A	N/A

Autres commentaires généraux au tableau

N/A

2. Quelle est la superficie des forêts naturelles et plantées et comment a-t-elle changé au fil du temps?

Documents pour ce question

- [Guide pour l'établissement des rapports nationaux pour le FRA 2015](#)
- [FRA 2015 Termes et Définitions](#)

2.1 Catégories et définitions de FRA 2015

Terme	Définition
Forêts naturellement régénérées	Forêt à prédominance d'arbres établis par régénération naturelle.
Espèce introduite naturalisée	Autre forêt naturellement régénérée où les espèces d'arbres sont, de façon prédominante, non indigènes, et qui ne nécessite pas d'intervention humaine pour se maintenir et se reproduire au cours du temps.
Espèce introduite	Une espèce, sous-espèce ou taxon inférieur se trouvant en-dehors de son aire de répartition naturelle (passée ou actuelle) et de dissémination potentielle (par ex. en-dehors de l'aire qu'elle occupe naturellement, ou pourrait occuper, sans introduction directe ou indirecte et ou intervention humaine).
Catégorie	Définition
Forêt primaire	Forêt naturellement régénérée d'espèces indigènes où aucune trace d'activité humaine n'est clairement visible et où les processus écologiques ne sont pas sensiblement perturbés.
Autre forêt naturellement régénérée	Forêt naturellement régénérée où les traces d'activité humaine sont clairement visibles.
... dont d'espèces introduites (<i>sous-catégorie</i>)	Autre forêt naturellement régénérée où les arbres sont à prédominance d'espèces introduites.
...dont naturalisée (<i>sous-catégorie</i>)	Autre forêt naturellement régénérée où les arbres sont à prédominance d'espèces introduites.
Forêt plantée	Forêt à prédominance d'arbres établis par plantation et/ou ensemencement délibéré.
...dont d'espèces introduites (<i>sous-catégorie</i>)	Forêts plantées où les arbres plantés/semés sont à prédominance d'espèces introduites.
Mangroves	Superficie de forêt et autres terres boisées présentant une végétation de mangroves.
... dont plantées (<i>sous-catégorie</i>)	Mangroves composées principalement d'arbres établis par plantation.

2.2 Données nationales

2.2.1 Sources des données

	Références des sources d'information	Variable(s)	Année(s)	Commentaires supplémentaires
1	IFN, 2008, Cartographie des grands espaces forestiers et naturels de la Martinique.	Surface par type d'habitat	2004	N/A
2	FAO 2007. The world mangroves 1980-2005.	Superficie mangroves	1990	Source secondaire

3	N/A	N/A	N/A	N/A
4	N/A	N/A	N/A	N/A

2.2.2 Classement et définitions

Classe nationale	Définition
Séries de production de la FDD	Production de bois d'œuvre (Mahogany Grandes Feuilles (Swietenia macrophylla))
N/A	N/A
N/A	N/A
N/A	N/A

2.2.3 Données de base

Classe nationale	Superficie (ha)
	2013
	103
Série d'intérêt écologique général de la FDD	5229
Série d'intérêt écologique particulier de la FDD	798
Série d'accueil du public de la FDD	80
Surface de forêt dont l'aménagement est en cours	9915
Total	16184

Source : IFN, 2008	Superficie (ha)
Catégorie	2004
Mangrove	2023
Forêt de plage	113
Forêt sèche basse	8437
Forêt sèche haute	10314

Forêt moyennement humide ou humide	22435
Formation semi-arborée d'altitude	930
Peuplement de bambous	1892
Peuplement de Mahogany	2397
Total	48540

Il n'y a pas de plantation d'hévéa en Martinique.

1.3 Analyse et traitement des données nationales

2.3 Analyse et traitement des données nationales

2.3.1 Ajustement

Pas nécessaire.

2.3.2 Estimation et prévision

Toute la forêt naturelle est considérée comme « autre forêt naturellement régénérée » selon FRA. Cette superficie est déduite de la superficie totale forestière telle que dans T1 à laquelle est enlevée la superficie des plantations (2397 ha).

Les données de 2004 sont considérées comme valables pour la période de 1990 à 2015, les variations de superficies étant négligeables.

2.3.3 Reclassement

Voir ci-dessus

2.4 Données

Tableau 2a







Catégories de FRA 2015		Superficie forestière (1000 hectares)				
		1990	2000	2005	2010	2015
	Forêt primaire	0	0	0	0	0
	Autre forêt naturellement régénérée	46.1	46.1	46.1	46.1	46.1
	... dont d'espèces introduites	0	0	0	0	0
	... dont naturalisée	N/A	N/A	N/A	N/A	0
	Forêt plantée	2.4	2.4	2.4	2.4	2.4
	... dont d'espèces introduites	2.4	2.4	2.4	2.4	2.4
TOTAL		48.50	48.50	48.50	48.50	48.50

Tableau 2b

Forêt primaire convertie en : (1000 hectares)								
1990-2000			2000-2010			2010-2015		
Autre régénération naturelle	Forêt plantée	Autres terres	Autre régénération naturelle	Forêt plantée	Autres terres	Autre régénération naturelle	Forêt plantée	Autres terres
N/A	N/A	N/A	N/A	N/A	N/A	N/A	N/A	N/A

Tableau 2c

Catégories de FRA 2015	Area (000 hectares)				
	1990	2000	2005	2010	2015
Mangroves (Forêt et ATB)	2	2	2	2	2
... dont plantées	N/A	N/A	N/A	N/A	N/A

Catégorie

Catégorie	Niveau pour la situation	Niveau pour la tendance indiquée
Forêt primaire	Tier 1	Tier 1
Autre forêt naturellement régénérée	Tier 2	Tier 1

Forêt plantée	Tier 3	Tier 2
Mangroves	Tier 3	Tier 2

Critères relatifs aux niveaux

Catégorie	Niveau pour la situation	Niveau pour la tendance indiquée
Forêt primaire / Autres forêts naturellement régénérées / Forêt plantée	Niveau 3 : Sources des données: inventaire forestier national récent (remontant à <10 ans) ou télédétection avec vérification au sol ou données fournies par des organismes officiels ou un programme d'IFN répété et compatible Niveau 2 : Sources des données: carte à couverture complète/télédétection ou IFN ancien (remontant à > 10 ans) Niveau 1 : Autre	Niveau 3 : Estimation fondée sur des données répétées et compatibles du niveau 3 (niveau pour la situation) Niveau 2 : Estimation fondée sur des données répétées compatibles du niveau 2 ou une combinaison du niveau 3 et 2 ou 1 (niveau pour la situation) Niveau 1 : Autre

2.5 Commentaires sur les données, les définitions, etc.

Catégorie	Commentaires sur les données, les définitions, etc.	Commentaires sur les tendances indiquées
Forêt primaire	N/A	N/A
Autres forêts naturellement régénérées	FDD, FDL, FD, Forêt du Conservatoire, Forêt privée.	N/A
Forêt plantée	Plantation de Mahogany Grandes Feuilles	N/A
Mangroves	N/A	N/A

Autres commentaires généraux au tableau

N/A

3. Quels sont les taux de matériel sur pied et de croissance des forêts et comment ont-ils changé?

Documents pour ce question

- [Guide pour l'établissement des rapports nationaux pour le FRA 2015](#)
- [FRA 2015 Termes et Définitions](#)

3.1 Catégories et définitions de FRA 2015

Catégorie	Définition
Matériel sur pied	Volume sur écorce de tous les arbres vivants de plus de 10 cm de diamètre à hauteur de poitrine (ou au-dessus des contreforts s'ils sont plus hauts). Inclut la tige à partir du sol jusqu'à un diamètre de 0 cm; à l'exception des branches.
Accroissement annuel net (AAN)	Volume annuel moyen d'accroissement brut dans la période de référence donnée moins celui de pertes naturelles de tous les arbres mesurés jusqu'à un diamètre minimal comme défini pour le « Matériel sur pied ».
Biomasse aérienne	Toute biomasse vivante au-dessus du sol, y compris les tiges, les souches, les branches, l'écorce, les graines et le feuillage.
Biomasse souterraine	Toute biomasse vivante au-dessus du sol, y compris les tiges, les souches, les branches, l'écorce, les graines et le feuillage.
Bois mort	Toute biomasse ligneuse non vivante hors de la litière, soit sur pied, soit gisant au sol, soit dans le sol. Le bois mort inclut le bois gisant à la surface, les racines mortes et les souches dont le diamètre est supérieur ou égal à 10 cm ou tout autre diamètre utilisé par le pays
Carbone dans la biomasse aérienne	Carbone présent dans toute la biomasse vivante au-dessus du sol, y compris les tiges, les souches, les branches, l'écorce, les graines et le feuillage.
Carbone dans la biomasse souterraine	Carbone présent dans toute la biomasse de racines vivantes. Les radicelles de moins de deux mm de diamètre sont exclues car il est souvent difficile de les distinguer empiriquement de la matière organique du sol ou de la litière.
Carbone dans le bois mort	Carbone présent dans toute la biomasse ligneuse non vivante hors de la litière, soit sur pied, soit gisant au sol, soit dans le sol. Le bois mort comprend le bois gisant à la surface, les racines mortes et les souches dont le diamètre est supérieur ou égal à dix cm ou tout autre diamètre utilisé par le pays.
Carbone dans la litière	Carbone présent dans toute la biomasse non vivante dont le diamètre est inférieur au diamètre minimal pour le bois mort (par ex. dix cm), gisant à différents stades de décomposition au-dessus du sol minéral ou organique.
Carbone dans le sol	Carbone organique présent dans les sols minéraux et organiques (y compris les tourbières) jusqu'à une profondeur de 30 cm.

3.2 Données nationales

3.2.1 Sources des données

	Références des sources d'information	Variable(s)	Année(s)	Commentaires supplémentaires
1	Durrieu de Madron, 2008, Expertise sur les références dendrométriques nécessaires au renseignement de l'inventaire national de gaz à effet de serre pour les forêts de la Guadeloupe, Martinique et Réunion, ONFI, 81 p.	% des essences Volume sur écorce des principales formations forestières	2004 à 2008	N/A

2	N/A	N/A	N/A	N/A
3	N/A	N/A	N/A	N/A
4	N/A	N/A	N/A	N/A

3.2.2 Classement et définitions

Classe nationale	Définition
Épignée	Biomasse épignée des arbres (corrélée à la région et au type de peuplement)
Litière	1,1 % de la biomasse épignée
Bois mort	6,6 % de la biomasse épignée
Lianes, épiphytes	2 % de la biomasse épignée, négligeable
Racines	22 % de la biomasse épignée pour les forêts tropicales de montagne 24 % pour les forêts tropicales humides de plus de 125 T/ha de biomasse 42 % pour les autres peuplements

3.2.3 Données de base

Matériel sur pied		
Type de formation	Volume sur pied	Observations
Forêt ombrophile	550 m ³ /ha	Précomptage à partir d'un diamètre 10 cm.
Plantation de mahogany	194 m ³ /ha	
Forêt mésophile	379 m ³ /ha	
Forêt xérophile	83 m ³ /ha	
Mangrove	196 m ³ /ha	

Source : Durrieu de Madron, 2008

Les superficies des différentes formations végétales sont les suivantes (voir chapitre 1, source IFN, 2008) :

Catégorie	Superficie (ha) 2004
Mangrove	2023
Forêt de plage	113
Forêt sèche basse	8437
Forêt sèche haute	10314
Forêt moyennement humide ou humide	22435
Formation semi-arborée d'altitude	930
Peuplement de bambous	1892
Peuplement de Mahogany	2397
Total	48540

Les données concernant les 10 espèces les plus répandues sont tirées d'un inventaire ONF datant de 1974. Aucune donnée n'est disponible concernant leur volume.

Biomasse

Types de formation	Surface (ha)	Biomasse (tonnes/ha)					
		<i>Épiguée</i>	<i>Litière</i>	<i>Bois mort</i>	<i>Liane</i>	<i>Racine</i>	<i>Total</i>
Forêt ombrophile montagnarde ou hygrophile	21407	526	5,7	34,7	10,5	115,7	692,6
Plantation de Mahogany	2397	135	1,4	8,9	2,7	29,7	177,7
Formation ombrophile semi arborée d'altitude	1453	7	0,07	0,4	0,1	1,5	9,07

Forêt sempervirente saisonnière tropicale ou mésophile	2400	362	3,9	23,9	7,2	79,6	476,6
Forêt sempervirente saisonnière tropicale dans son faciès le plus xérique	18860	65	0,7	4,3	1,3	27,3	98,6
Mangrove	2 023	128	1,4	8,4	2,5	53,8	194,1
Total / Moyenne (en fonction de la proportion de chaque type de formation dans la surface totale)	48540	287	3	19	6	69	384

Stock de carbone

Types de formation	Superficie	C épigée	C litière	C bois mort	C sol	C racines	C tot
Forêt ombrophile montagnarde ou hygrophile	22247	249,9	2,7	16,5	75	55	399
Plantation de Mahogany	1417	64,1	0,7	4,2	19,2	14,1	102,4

Formation ombrophile semi arborée d'altitude	930	3,3	0,03	0,2	1	0,7	5,3
Étage altimontain	523	3,3	0,03	0,2	1	0,7	5,3
Forêt sempervirente saisonnière tropicale ou mésophile	2400	172	1,9	11,4	51,6	37,8	274,6
Forêt sempervirente saisonnière tropicale dans son faciès le plus xérique	19000	30,9	0,3	2	9,3	13	55,5
Mangrove	2023	60,8	0,7	4	18,2	25,6	109,3
Total / Moyenne (en fonction de la proportion de chaque type de formation dans la surface totale)	48540	137	1	9	41	33	221

Calcul : Biomasse (T/ha)*0.475 (formule pour obtenir le stock de carbone citée dans le rapport de Luc Durrieu de Madron)

1.3 Analyse et traitement des données nationales

3.3 Analyse et traitement des données nationales

3.3.1 Ajustement

Pas nécessaire.

3.3.2 Estimation et prévision

Matériel sur pied

Le calcul a été réalisé que les classes IFN avec parfois regroupement et parfois découpage selon les modalités ci-dessous :

Catégorie retenue pour le calcul (voir tableau 7.2.3)	Catégorie IFN
Mangrove	Mangrove
Forêt xérophile	Forêt de plage
Forêt xérophile	Forêt sèche basse
Forêt xérophile	Forêt sèche haute
Forêt mésophile	Forêt moyennement humide
Formation ombrophile semi arborée d'altitude	Formation semi-arborée d'altitude (+ étage altimontain)
Forêt ombrophile montagnarde ou hygrophile	Peuplement de bambous + forêt humide
Peuplement de Mahogany	Peuplement de Mahogany

Types de formation	Surface (ha)	Vol/ha m3/ha
Forêt ombrophile montagnarde ou hygrophile	21407	550
Plantation de Mahogany	2397	194
Formation ombrophile semi arborée d'altitude	1453	10

Forêt sempervirente saisonnière tropicale ou mésophile	2400	379
Forêt sempervirente saisonnière tropicale dans son faciès le plus xérique	18860	83
Mangrove	2 023	196
Total / Moyenne (en fonction de la proportion de chaque type de formation dans la surface totale)	48540	328

Le volume commerciale est celui des plantations de Mahogany uniquement.

Les données sur les volumes datant de 2004 à 2008 car elles proviennent pour partie de 2008 (mesures effectuées en forêt) et pour partie de 2004. Elles sont donc considérées comme valables de 2000 à 2015.

Biomasse

Les données sont estimées être valables de 2000 à 2015. Les pourcentages sont appliqués à la biomasse épigée selon les définitions proposées dans le chapitre 7.2.2.

Types de formation	Surface	Biomasse épigée		Biomasse Litière	Bois mort	Biomasse Lianes	Biomasse Racine	
	(ha)	T/ha	Total (T)	Total (T)	Total (T)	Total (T)	%	Total (T)
Forêt ombrophile montagnarde ou hygrophile	21407	526	11260082	112601	743165	225202	22	2477218
Plantation de Mahogany	2397	135	323595	3236	21357	6472	22	71191

Formation ombrophile semi arborée d'altitude	1453	7	10171	102	671	203	22	2238
Forêt sempervirente saisonnière tropicale ou mésophile	2400	362	868800	8688	57341	17376	22	191136
Forêt sempervirente saisonnière tropicale dans son faciès le plus xérique	18860	65	1225900	12259	80909	24518	42	514878
Mangrove	2023	128	258944	2589	17090	5179	42	108756
Total / Moyenne (en fonction de la proportion de chaque type de formation dans la surface totale)	48540	287,340	13947492	139475	920534	278950		3365417

A noter : La précision des calculs ci-dessus n'enlève pas le fait qu'il s'agit d'une approximation de la réalité. En effet les surfaces sont au mieux connues à 10 % près ; les volumes/ha le sont de 15 à 20 % près.

	Biomasse (t)
Biomasse aérienne	14 226 4420
Biomasse souterraine	3 365 417

Bois mort	920 534
Total	18 512 393

Stock de carbone

Le facteur de conversion de 0,475 est directement utilisé sur les estimations de biomasse du chapitre précédent.

3.3.3 Reclassement

Biomasse	
Classe nationale	Classes FRA
Épigée	100% biomasse aérienne
Litière	-
Bois mort	100% biomasse bois mort
Lianes, épiphytes	100% biomasse aérienne
Racines	100% biomasse souterraine

3.4 Données

Tableau 3a




Catégories de FRA 2015		Matériel sur pied dans la forêt (millions de mètres cubes)									
		Forêt					Autres terres boisées (ATB)				
		1990	2000	2005	2010	2015	1990	2000	2005	2010	2015
	Total matériel sur pied	N/A	15.1	15.1	15.1	15.1	N/A	N/A	N/A	N/A	N/A
	... dont conifères	N/A	0	0	0	0	N/A	N/A	N/A	N/A	N/A
	... dont feuillus	N/A	15.1	15.1	15.1	15.1	N/A	N/A	N/A	N/A	N/A

Tableau 3b

Catégories de FRA 2015 / Nom de l'espèce	Matériel sur pied dans la forêt (millions de mètres cubes)
--	--

Position	Nom scientifique	Nom commun	1990	2000	2005	2010
1ère	Simarouba amara	Bois blanc	N/A	N/A	N/A	N/A
2ème	Chimarris cymosa	Bois rivière	N/A	N/A	N/A	N/A
3ème	Dacryodes excelsa	Gommier blanc	N/A	N/A	N/A	N/A
4ème	Talauma plumieri	Magnolia	N/A	N/A	N/A	N/A
5ème	Ocotea coriacea, Ocotea dominicana, Endlicheria sericea, Ocotea cernua	Laurier fine, Laurier montagne, Laurier gombo, Laurier isabelle	N/A	N/A	N/A	N/A
6ème	Manilkara bidentata, Chrysophyllum caimito, Pouteria multiflora, Pouteria pallida	Balata, Caimitier, Pain d'épice, Barac	N/A	N/A	N/A	N/A
7ème	Pouteria semecarpifolia, Andira inermis	Contrevent, Angelin	N/A	N/A	N/A	N/A
8ème	Exostema sanctae lucia, Cocoloba schwartzii, Sloanea massoni, Sapindus saponaria	Quinquina Piton, Bois rouge, Châtaignier, Savonnette	N/A	N/A	N/A	N/A
9ème	N/A	N/A	N/A	N/A	N/A	N/A
10ème	N/A	N/A	N/A	N/A	N/A	N/A
Restante			N/A	N/A	N/A	N/A
TOTAL			.00	.00	.00	.00

LES VALEURS PRÉÉTABLIES POUR LE MATÉRIEL SUR PIED CONCERNENT LES VALEURS DE SEUIL SUIVANTES (VOIR LE TABLEAU CI-DESSOUS)

Rubrique	Valeur	Information complémentaire
Diamètre minimal (cm) à hauteur de poitrine d'arbres inclus dans le matériel sur pied (X)	10	
Diamètre minimal (cm) de la cime pour calculer le matériel sur pied (Y)	n.d.	

Diamètre minimal (cm) des branches incluses dans le matériel sur pied (W)	n.d.	
Le volume est calculé « au-dessus du terrain » (AT) ou « au-dessus de la souche » (AS)	AT	

VEUILLEZ NOTER QUE LA DÉFINITION DU MATÉRIEL SUR PIED A CHANGÉ ET DEVRAIT ÊTRE NOTIFIÉE COMME VOLUME SUR ECORCE DE TOUS LES ARBRES VIVANTS DE PLUS DE 10 CM DE DIAMETRE A HAUTEUR DE POITRINE (AU-DESSUS DES CONTREFORTS S'ILS SONT PLUS HAUTS). INCLUT LA TIGE A PARTIR DU SOL JUSQU'A UN DIAMETRE DE 0 CM ; A L'EXCEPTION DES BRANCHES.

Tableau 3c




Catégories de FRA 2015		Accroissement annuel net(m ³ par hectare et par an)				
		Forêt				
		1990	2000	2005	2010	2015
	Accroissement annuel net	N/A	N/A	N/A	N/A	N/A
	... dont conifères	N/A	N/A	N/A	N/A	N/A
	... dont feuillus	N/A	N/A	N/A	N/A	N/A

Tableau 3d











Catégories de FRA 2015		Biomasse (millions de tonnes métriques de poids anhydre)									
		Forêt					Autres terres boisées (ATB)				
		1990	2000	2005	2010	2015	1990	2000	2005	2010	2015
	Biomasse aérienne	N/A	14.2	14.2	14.2	14.2	N/A	N/A	N/A	N/A	N/A
	Biomasse souterraine	N/A	3.4	3.4	3.4	3.4	N/A	N/A	N/A	N/A	N/A
	Bois mort	N/A	0.9	0.9	0.9	0.9	N/A	N/A	N/A	N/A	N/A
TOTAL		.00	18.50	18.50	18.50	18.50	.00	.00	.00	.00	.00

Tableau 3e

Catégories de FRA 2015		Carbone (Millions de tonnes métriques)									
		Forêt					Autres terres boisées (ATB)				
		1990	2000	2005	2010	2015	1990	2000	2005	2010	2015

	Carbone dans la biomasse aérienne	N/A	6.8	6.8	6.8	6.8	N/A	N/A	N/A	N/A	N/A
	Carbone dans la biomasse souterraine	N/A	1.6	1.6	1.6	1.6	N/A	N/A	N/A	N/A	N/A
	<i>Sous-total: Carbone dans la biomasse vivante</i>	N/A	8.4	8.4	8.4	8.4	N/A	N/A	N/A	N/A	N/A
	Carbone dans le bois mort	N/A	0.4	0.4	0.4	0.4	N/A	N/A	N/A	N/A	N/A
	Carbone dans la litière	N/A	0.1	0.1	0.1	0.1	N/A	N/A	N/A	N/A	N/A
	<i>Sous-total: Carbone dans le bois mort et la litière</i>	N/A	0.5	0.5	0.5	0.5	N/A	N/A	N/A	N/A	N/A
	Carbone dans le sol	N/A	0.2	0.2	0.2	0.2	N/A	N/A	N/A	N/A	N/A
TOTAL		.00	9.10	9.10	9.10	9.10	.00	.00	.00	.00	.00

Catégorie

Variable/catégorie	Niveau pour la situation	Niveau pour la tendance indiquée
Total matériel sur pied	Tier 2	Tier 2
Accroissement annuel net	Tier 2	Tier 2
Biomasse aérienne	Tier 2	Tier 2
Biomasse souterraine	Tier 1	Tier 1
Bois mort	Tier 1	Tier 1
Carbone dans la biomasse aérienne	Tier 1	Tier 1
Carbone dans la biomasse souterraine	Tier 1	Tier 1
Carbone dans le bois mort et dans la litière	Tier 1	Tier 1

Carbone dans le sol	Tier 1	Tier 1
---------------------	--------	--------

Critères relatifs aux niveaux

Catégorie	Niveau pour la situation	Niveau pour la tendance indiquée
Total matériel sur pied	Niveau 3: Sources des données: inventaire forestier national récent (< 10 ans) ou télédétection avec vérification au sol ou programme d'INF répétés compatibles (< 10 ans). Equations allométriques nationales Niveau 2: Sources des données: registres et statistiques, modélisations ou IFN anciens (> 10 ans) ou inventaire de terrain partiel Niveau 1: Autres sources de données	Niveau 3: Estimation fondée sur des données répétées compatibles du niveau 3 (niveau pour la situation) Modèles de croissance nationaux Niveau 2 : Estimation fondée sur des données répétées compatibles du niveau 2 ou une combinaison du niveau 3 et 2 ou 1 (niveau pour la situation) Niveau 1: Autre
Accroissement annuel net	Niveau 3: Equations allométriques nationales et modèle de croissance testés scientifiquement Niveau 2: Sélection d'équations allométriques et modèles de croissance aussi pertinents que possible br/ >Niveau 1: Autre	Niveau 3: Confirmation/ajustement des fonctions utilisées grâce à un travail scientifique Niveau 2: Travail d'examen réalisé pour identifier des fonctions de substitution Niveau 1: Autre
Biomasse	Niveau 2: Application de facteurs d'expansion de la biomasse provenant d'autres pays ayant des conditions climatiques et types de forêts similaires Niveau 1: Facteurs d'expansion de la biomasse internationaux/régionaux appliqués par défaut	Niveau 3 : Estimation fondée sur des données répétées et compatibles du niveau 3 (niveau pour la situation) Niveau 2 : Estimation fondée sur des données répétées compatibles du niveau 2 ou une combinaison du niveau 3 et 2 ou 1 (niveau pour la situation) Niveau 1 : Autre
<ul style="list-style-type: none"> • Carbone dans la biomasse aérienne • Carbone dans la biomasse Souterraine • Carbone dans le bois mort et dans la litière • Carbone dans le sol 	Niveau 3: Facteurs d'expansion de la biomasse propres au pays (nationaux ou sous-nationaux), ou autres études sur la biomasse nationales ou autrement pertinentes pour le pays Niveau 2: Application de facteurs d'expansion de la biomasse provenant d'autres pays ayant des conditions climatiques et types de forêts similaires Niveau 1: Facteurs d'expansion de la biomasse internationaux/régionaux appliqués par défaut	Niveau 3 : Estimation fondée sur des données répétées et compatibles du niveau 3 (niveau pour la situation) Niveau 2 : Estimation fondée sur des données répétées compatibles du niveau 2 ou une combinaison du niveau 3 et 2 ou 1 (niveau pour la situation) Niveau 1 : Autre

3.5 Commentaires

Catégorie	Commentaires sur les données, les définitions, etc.	Commentaires sur les tendances indiquées
Total matériel sur pied	N/A	N/A
Matériel sur pied des conifères et des feuillus	N/A	N/A
Composition du matériel sur pied	N/A	N/A
Accroissement annuel net	N/A	N/A
Biomasse aérienne	Biomasse épigée + lianes et épiphytes	Tendance à l'augmentation (exploitation très faible).

Biomasse souterraine	Racines	N/A
Bois mort	Bois mort	N/A
Carbone dans la biomasse aérienne	N/A	N/A
Carbone dans la biomasse souterraine	N/A	N/A
Carbone dans le bois mort	N/A	N/A
Carbone dans la litière	N/A	N/A
Carbone dans le sol	N/A	N/A

Autres commentaires généraux au tableau

N/A

4. Quelle est la situation de la production forestière et comment a-t-elle changé au fil du temps?

Documents pour ce question

- [Guide pour l'établissement des rapports nationaux pour le FRA 2015](#)
- [FRA 2015 Termes et Définitions](#)

4.1 Catégories et définitions de FRA 2015

Terme	Définition
Fonction désignée principale	La fonction principale ou objectif de gestion assigné par ordonnance juridique, décision documentée du propriétaire/administrateur, ou évidence fournie à travers des études documentées des pratiques de gestion forestière et utilisation habituelle.
Produit forestier non ligneux (PFNL)	Biens obtenus des forêts qui sont des objets tangibles et physiques d'origine biologique autre que le bois.
Valeur commerciale des PFNL	Pour les besoins de ce tableau, la valeur est définie comme valeur commerciale marchande à la sortie de la forêt.
Catégorie	Définition
Forêt de production	Superficie forestière principalement affectée à la production de bois, de fibres, de bioénergie et/ou de produits forestiers non ligneux.
Forêt à usages multiples	Superficie forestière principalement affectée à plus d'une fonction et pour laquelle aucune de ces fonctions ne peut être considérée comme étant la fonction dominante.
Extraction totale de bois	Le total des extractions de bois rond industriel et des extractions de bois de feu
... dont bois de feu	Le bois extrait pour la production d'énergie, que ce soit pour usage industriel, commercial ou domestique.

4.2 Données nationales

4.2.1 Sources des données

	Références des sources d'information	Variable(s)	Année(s)	Commentaires supplémentaires
1	Révision d'aménagement de la FDD des Pitons du Carbet	N/A	2003	N/A
2	Aménagement forestier de la FDD de la Montagne Pelée	N/A	2003	N/A
3	Aménagement forestier de la FDD de la Discorde	N/A	2005	N/A
4	Aménagement de la FDD des Anglais	N/A	2010	N/A
5	Aménagement de la FDD du Sud	N/A	2005	N/A
6	Aménagement de la FDD de Pointe Savane	N/A	2005	N/A
7	Aménagement de la FDD de La Philippe	N/A	A faire	Pas de données à citer pour le moment

8	Aménagement de la forêt de Grand Macabou (Cdl)	N/A	2005	N/A
9	Aménagement de la forêt de Pointe Rouge (Cdl)	N/A	2006	N/A
10	Aménagement de la forêt de Prêcheur-Grand Rivière (Cdl)	N/A	A faire	N/A
11	Aménagement de la forêt de Cap Salomon (Cdl)	N/A	2008	N/A
12	Aménagement de la FDL	N/A	2010	N/A
13	Aménagement de la FD	N/A	2012	N/A
14	Aménagement DPM Boisé	N/A	En cours	Pas de données à citer pour le moment
15	Aménagement Morne Aca (Cdl)	N/A	A faire	Pas de données à citer pour le moment

4.2.2 Classement et définitions

Classe nationale	Définition
Séries de production de la FDD	Production de bois d'œuvre (Mahogany grandes feuilles)
Série d'intérêt écologique général de la FDD	Protection des milieux et des paysages
Série d'intérêt écologique particulier de la FDD	Protection, conservation d'espèces et de milieux naturels
Série d'accueil du public de la FDD	Forêt à usages multiples

4.2.3 Données de base

Classe nationale	Superficie (ha)
	Données 2004
Séries de production et de protection des milieux et des paysages de la FDD	103
Série d'intérêt écologique général de la FDD	5229
Série d'intérêt écologique particulier de la FDD	798
Série d'accueil du public de la FDD	80
Surface de forêt dont l'aménagement est en cours	9915

Total**16184***Source : ONF, 2013*

Il faut également noter que la Réserve biologique de la Montagne Pelée (2285 ha) est comprise dans la série d'intérêt écologique particulier de la forêt départementalo-domaniale (FDD).

Les réserves biologiques en cours de création de Prêcheur Grand Rivière (758 ha) d'une part et des Pitons du Carbet (3842 ha) d'autre part ne sont pas incluses dans la superficie dédiée à la conservation de la biodiversité en 2010 car les documents d'aménagement forestier des forêts concernées sont en cours d'élaboration ou de révision .

1.3 Analyse et traitement des données nationales

4.3 Analyse et traitement des données nationales

4.3.1 Ajustement

Pas nécessaire.

4.3.2 Estimation et prévision

Les données de 2004 sont considérées valables pour 2005 et 2010. Il n'existe pas de données disponibles pour les autres années de référence.

4.3.3 Reclassement

Classe nationale	Catégories FRA
Séries de production et de protection des milieux et des paysages de la FDD	100% Production
Série d'intérêt écologique général de la FDD	100% Protection sols et eau
Série d'intérêt écologique particulier de la FDD	100% Conservation

Série d'accueil du public de la FDD	100% Usages multiples
-------------------------------------	-----------------------

4.4 Données

Tableau 4a



Catégories de FRA 2015		Superficie forestière (1000 hectares)				
		1990	2000	2005	2010	2015
	Forêt de production	N/A	N/A	14	14	1.4
	Forêt à usages multiples	N/A	N/A	2	2	0.2

Tableau 4b

Place	Nom du produit	Espèce principale	Valeur commerciale des PFNL extraits en 2010 (Valeur 1000 monnaie locale)	Catégorie de PFNL
1ère	N/A	N/A	N/A	N/A
2ème	N/A	N/A	N/A	N/A
3ème	N/A	N/A	N/A	N/A
4ème	N/A	N/A	N/A	N/A
5ème	N/A	N/A	N/A	N/A
6ème	N/A	N/A	N/A	N/A
7ème	N/A	N/A	N/A	N/A
8ème	N/A	N/A	N/A	N/A
9ème	N/A	N/A	N/A	N/A
10ème	N/A	N/A	N/A	N/A
TOTAL			.00	

2010	
Nom de la monnaie locale	N/A

Catégorie

Produits végétaux/matière première
Aliments
Fourrage
Matière première pour la préparation de médicaments et de produits aromatiques
Matière première pour la préparation de colorants et teintures
Matière première pour la fabrication d'ustensiles, d'objets d'artisanat et pour la construction
Plantes ornementales
Exsudats
Autres produits végétaux
Produits animaux/ Matière première
Animaux vivants
Cuir, peaux et trophées
Miel sauvage et cire d'abeille
Viande de brousse
Matière première pour la préparation de médicaments
Matière première pour la préparation de colorants
Autres produits animaux comestibles
Autres produits animaux non comestibles

Tableau 4c Données de FAOSTAT

Année	Catégories de FRA 2015 (1000 m3 sous écorce)	
	Extraction totale de bois	... dont bois de feu
1990	11.9	10
1991	11.9	10
1992	12.8	10
1993	11.8	10
1994	12	10
1995	12	10

1996	12	10
1997	12	10
1998	12	10
1999	12	10
2000	12	10
2001	14.47	10
2002	14.71	10
2003	12.92	10
2004	13.18	10
2005	13.04	10
2006	12.83	10
2007	12.14	10
2008	12.41	10
2009	12.41	10
2010	12.41	10
2011	12.41	10

Catégorie

Catégorie	Niveau pour la situation	Niveau pour la tendance indiquée
Forêt de production	Tier 2	Tier 2
Forêt à usages multiples	Tier 2	Tier 2

Critères relatifs aux niveaux

Catégorie	Niveau pour la situation	Niveau pour la tendance indiquée
Forêt de production Forêt à usages multiples	Niveau 3: cartes forestières nationales actualisés, soumises à des vérifications de terrain et comprenant les fonctions	Niveau 3 : Estimation fondée sur des données répétées et compatibles du niveau 3 (niveau pour la situation) Niveau 2 : Estimation fondée sur des données répétées compatibles du niveau 2 ou une combinaison du niveau 3 et 2 ou 1 (niveau pour la situation) Niveau 1 : Autre

4.5 Commentaires sur les données, les définitions, etc.

Catégorie	Commentaires sur les données, les définitions, etc.	Commentaires sur les tendances indiquées
Forêt de production	Plantation de Mahogany grandes feuilles	N/A
Forêt à usages multiples	Série d'accueil du public des forêts gérées par l'ONF	N/A
Extraction totale de bois	N/A	N/A
Valeur commerciale des PFNL	N/A	N/A

Autres commentaires généraux au tableau

N/A

5. Quelle est la superficie forestière affectée à la protection des sols et de l'eau et aux services écosystémiques?

Documents pour ce question

- [Guide pour l'établissement des rapports nationaux pour le FRA 2015](#)
- [FRA 2015 Termes et Définitions](#)

5.1 Catégories et définitions de FRA 2015

Catégorie	Définition
Protection du sol et de l'eau	Superficie forestière désignée ou gérée pour la protection du sol et de l'eau.
... dont la production d'eau propre (<i>sous-catégorie</i>)	Superficie forestière principalement désignée ou gérée pour la production d'eau, où la plupart des utilisations humaines sont exclues ou fortement modifiées pour protéger la qualité de l'eau.
... dont la stabilisation des côtes (<i>sous-catégorie</i>)	Superficie forestière principalement désignée ou gérée pour la stabilisation des côtes.
... dont la lutte contre la désertification (<i>sous-catégorie</i>)	Superficie forestière principalement désignée ou gérée pour la lutte contre la désertification
... dont la maîtrise des avalanches (<i>sous-catégorie</i>)	Superficie forestière principalement désignée ou gérée pour prévenir le développement ou l'impact des avalanches sur les vies humaines, les biens ou les infrastructures.
... dont l'érosion, la protection contre les inondations ou la réduction des risques d'inondation (<i>sous-catégorie</i>) (<i>sub-category</i>)	Superficie forestière principalement désignée ou gérée pour prévenir le développement ou l'impact des avalanches sur les vies humaines, les biens ou les infrastructures.
... dont d'autres fonctions (<i>sous-catégorie</i>)	Superficie forestière principalement désignée ou gérée pour d'autres fonctions de protection.
Services écosystémiques, valeurs culturelles ou spirituelles	Superficie forestière désignée ou gérée pour des services écosystémiques choisis ou des valeurs spirituelles ou culturelles.
... dont la récréation publique (<i>sous-catégorie</i>)	Superficie forestière principalement désignée ou gérée pour la récréation publique.
... dont le stockage ou le piégeage du carbone (<i>sous-catégorie</i>)	Superficie forestière principalement désignée ou gérée pour le stockage ou le piégeage du carbone.
... dont des services spirituels ou culturels (<i>sous-catégorie</i>)	Superficie forestière principalement désignée ou gérée pour des services spirituels ou culturels
... dont d'autres fonctions (<i>sous-catégorie</i>)	Superficie forestière principalement désignée ou gérée pour d'autres services écosystémiques.

5.2 Données nationales

5.2.1 Sources des données

	Références des sources d'information	Variable(s)	Année(s)	Commentaires supplémentaires
1	N/A	N/A	N/A	N/A
2	N/A	N/A	N/A	N/A
3	N/A	N/A	N/A	N/A
4	N/A	N/A	N/A	N/A

5.2.2 Classement et définitions

Classe nationale	Définition
N/A	N/A
N/A	N/A
N/A	N/A
N/A	N/A

5.2.3 Données de base

1.3 Analyse et traitement des données nationales

5.3 Analyse et traitement des données nationales

5.3.1 Ajustement

--

5.3.2 Estimation et prévision

--

5.3.3 Reclassement

--

5.4 Données

Tableau 5a








Catégories de FRA 2015		Superficie forestière (1000 hectares)				
		1990	2000	2005	2010	2015
	Protection du sol et de l'eau	N/A	N/A	N/A	N/A	48.5
	... dont la production d'eau propre	N/A	N/A	N/A	N/A	N/A
	... dont la stabilisation des côtes	N/A	N/A	N/A	N/A	N/A
	... dont la lutte contre la désertification	N/A	N/A	N/A	N/A	N/A
	... dont la maîtrise des avalanches	N/A	N/A	N/A	N/A	N/A
	... dont l'érosion, la protection contre les inondations ou la réduction des risques d'inondation	N/A	N/A	N/A	N/A	N/A
	... dont d'autres (veuillez spécifier sous forme de commentaires au-dessous du tableau)	N/A	N/A	N/A	N/A	N/A
Autre						
N/A						

Tableau 5b

Catégories de FRA 2015	Superficie forestière (1000 hectares)				
	1990	2000	2005	2010	2015
Services écosystémiques, valeurs culturelles ou spirituelles	N/A	N/A	N/A	N/A	48.5
...dont la récréation publique	N/A	N/A	N/A	N/A	N/A
... dont le stockage ou piégeage du carbone	N/A	N/A	N/A	N/A	N/A

... dont des services spirituels ou culturels	N/A	N/A	N/A	N/A	N/A
... dont d'autres (veuillez spécifier dans des commentaires au-dessous du tableau)	N/A	N/A	N/A	N/A	N/A

Catégorie

Catégorie	Niveau pour la tendance indiquée	Niveau pour la situation
Protection du sol et de l'eau	Tier 1	Tier 1
Services écosystémiques, valeurs culturelles ou spirituelles	Tier 1	Tier 1

Critères relatifs aux niveaux

Catégorie	Niveau pour la situation	Niveau pour la tendance indiquée
Protection du sol et de l'eau	Niveau 3: Données hautement fiables tirées soit d'enquêtes de sondage de forte intensité ou de données obtenues d'organismes nationaux ou étatiques chargés des réglementations ou de la législation relatives à la protection des sols et de l'eau. Niveau 2: Approches axées sur des enquêtes de sondage à basse intensité ou incomplètes ou d'études qui fournissent des données pour des domaines particuliers qui sont extrapolées à des estimations au niveau national grâce à une analyse statistique. Niveau 1: Autre	Niveau 3 : Estimation fondée sur des données répétées et compatibles du niveau 3 (niveau pour la situation) Niveau 2 : Estimation fondée sur des données répétées compatibles du niveau 2 ou une combinaison du niveau 3 et 2 ou 1 (niveau pour la situation) Niveau 1 : Autre
<ul style="list-style-type: none"> Valeurs culturelles ou spirituelles Récréation publique Services spirituels ou culturels Autre 	Niveau 3: Données hautement fiables tirées soit d'enquêtes de sondage de forte intensité ou de données obtenues d'organismes nationaux ou étatiques chargés des réglementations Niveau 2: Approches axées sur des enquêtes de sondage à basse intensité ou incomplètes ou d'études qui fournissent des données pour des domaines particuliers qui sont extrapolées à des estimations au niveau national grâce à une analyse statistique. Niveau 1: Autre	Niveau 3 : Estimation fondée sur des données répétées et compatibles du niveau 3 (niveau pour la situation) Niveau 2 : Estimation fondée sur des données répétées compatibles du niveau 2 ou une combinaison du niveau 3 et 2 ou 1 (niveau pour la situation) Niveau 1 : Autre

5.5 Commentaires sur les données, les définitions, etc.

Catégorie	Commentaires sur les données, les définitions, etc.	Commentaires sur les tendances indiquées
Protection du sol et de l'eau	N/A	N/A
Production d'eau propre	N/A	N/A

Stabilisation des côtes	N/A	N/A
Lutte contre la désertification	N/A	N/A
Maîtrise des avalanches	N/A	N/A
Érosion, protection contre les inondations ou réduction du risqué d'inondation	N/A	N/A
Autres fonctions de protection	N/A	N/A
Services écosystémiques, valeurs culturelles ou spirituelles	N/A	N/A
Récréation publique	N/A	N/A
Stockage ou piégeage du carbone	N/A	N/A
Services spirituels ou culturels	N/A	N/A
Autres services écosystémiques	N/A	N/A

Autres commentaires généraux au tableau

N/A

6. Quelle est la superficie forestière protégée et affectée à la conservation de la biodiversité et comment a-t-elle changé au fil du temps?

Documents pour ce question

- [Guide pour l'établissement des rapports nationaux pour le FRA 2015](#)
- [FRA 2015 Termes et Définitions](#)

6.1 Catégories et définitions de FRA 2015

Catégorie	Définition
Conservation de la biodiversité	Superficie forestière principalement affectée à la conservation de la diversité biologique. Inclut, mais pas uniquement, les superficies affectées à la conservation de la biodiversité à l'intérieur des aires protégées.
Superficie forestière à l'intérieur des aires protégées	Superficie forestière se trouvant à l'intérieur d'aires protégées officiellement établies, indépendamment des finalités pour lesquelles ces aires protégées ont été établies.

6.2 Données nationales

6.2.1 Sources des données

	Références des sources d'information	Variable(s)	Année(s)	Commentaires supplémentaires
1	Révision d'aménagement de la FDD des Pitons du Carbet	N/A	2003	N/A
2	Aménagement forestier de la FDD de la Montagne Pelée	N/A	2003	N/A
3	Aménagement forestier de la FDD de la Discorde	N/A	2005	N/A
4	Aménagement de la FDD des Anglais	N/A	2010	N/A
5	Aménagement de la FDD du Sud	N/A	2005	N/A
6	Aménagement de la FDD de Pointe Savane	N/A	2005	N/A
7	Aménagement de la FDD de La Philippe	N/A	A faire	Pas de données à citer pour le moment
8	Aménagement de la forêt de Grand Macabou (Cdl)	N/A	2005	N/A
9	Aménagement de la forêt de Pointe Rouge (Cdl)	N/A	2006	N/A
10	Aménagement de la forêt de Prêcheur-Grand Rivière (Cdl)	N/A	A faire	N/A
11	Aménagement de la forêt de Cap Salomon (Cdl)	N/A	2008	N/A
12	Aménagement de la FDL	N/A	2010	N/A
13	Aménagement de la FD	N/A	2012	N/A

14	Aménagement DPM Boisé	N/A	En cours	Pas de données à citer pour le moment
15	Aménagement Morne Aca (Cdl)	N/A	A faire	Pas de données à citer pour le moment

6.2.2 Classement et définitions

Classe nationale	Définition
Réserve biologique intégrale	Conservation de la biodiversité
Série d'intérêt écologique général de la FDD	Protection des milieux et des paysages
Série d'intérêt écologique particulier de la FDD	Protection, conservation d'espèces et de milieux naturels
N/A	N/A

6.2.3 Données de base

1.3 Analyse et traitement des données nationales

6.3 Analyse et traitement des données nationales

6.3.1 Ajustement



6.3.2 Estimation et prévision

6.3.3 Reclassement

6.4 Données

Tableau 6

Catégories de FRA 2015	Superficie forestière (1000 hectares)				
	1990	2000	2005	2010	2015

	Conservation de la biodiversité	N/A	N/A	5.8	5.8	13.8
	Superficie forestière à l'intérieur des aires protégées	N/A	N/A	2.2	2.2	6.8

Catégorie

Catégorie	Niveau pour la situation	Niveau pour la tendance indiquée
Conservation de la biodiversité	Tier 3	Tier 3
Superficie forestière à l'intérieur des aires protégées	Tier 3	Tier 3

Critères relatifs aux niveaux

Catégorie	Niveau pour la situation	Niveau pour la tendance indiquée
<ul style="list-style-type: none"> Conservation de la biodiversité Superficie forestière à l'intérieur des aires protégées 	Niveau 3: Données obtenues d'organismes nationaux ou étatiques chargés de la conservation et des aires protégées ou de la législation relative à la protection des aires. Niveau 2: Études qui fournissent des données pour des zones particulières qui sont extrapolées à des estimations au niveau national grâce à l'analyse statistique Niveau 1: Autre	Niveau 3 : Estimation fondée sur des données répétées et compatibles du niveau 3 (niveau pour la situation) Niveau 2 : Estimation fondée sur des données répétées compatibles du niveau 2 ou une combinaison du niveau 3 et 2 ou 1 (niveau pour la situation) Niveau 1 : Autre

6.5 Commentaires sur les données, les définitions, etc.

Catégorie	Commentaires sur les données, les définitions, etc.	Commentaires sur les tendances indiquées
Conservation de la biodiversité	Série d'intérêt écologique particulier des forêts gérées par l'ONF + Réserve biologique de la Montagne Pelée (2285 ha).	N/A
Superficie forestière à l'intérieur des aires protégées	Réserve biologique intégrale de la Montagne Pelée	N/A

Autres commentaires généraux au tableau

N/A

7. Quelle est la superficie forestière infestée par des espèces ligneuses envahissantes?

Documents pour ce question

- [Guide pour l'établissement des rapports nationaux pour le FRA 2015](#)
- [FRA 2015 Termes et Définitions](#)

7.1 Catégories et définitions de FRA 2015

Catégorie	Définition
Espèce envahissante	Espèce non indigène pour un écosystème déterminé dont l'introduction et la propagation occasionne, ou est susceptible d'occasionner, des dommages socioculturels, économiques ou environnementaux, ou qui peut nuire à la santé humaine.

7.2 Données nationales

7.2.1 Sources des données

	Références des sources d'information	Variable(s)	Année(s)	Commentaires supplémentaires
1	A. Ravenet, JL. Vuillet, 2008, Dean, le cyclone, 45p.	N/A	2008	N/A
2	N/A	N/A	N/A	N/A
3	N/A	N/A	N/A	N/A
4	N/A	N/A	N/A	N/A

7.2.2 Classement et définitions

Classe nationale	Définition
N/A	N/A
N/A	N/A
N/A	N/A
N/A	N/A

7.2.3 Données de base

Les bambous sont considérés comme une espèce envahissante. Les données IFN (2008) présentent une superficie de 1892 ha de bambous en 2004 (voir chapitre 1 pour les données de base).

1.3 Analyse et traitement des données nationales

7.3 Analyse et traitement des données nationales

7.3.1 Ajustement

7.3.2 Estimation et prévision

7.3.3 Reclassement

7.4 Données

Tableau 7

Nom scientifique de l'espèce envahissante ligneuse	Superficie forestière touchée (1000 hectares)	
	2005	2010
1. Bambous	1.9	N/A
2.	N/A	N/A
3.	N/A	N/A
4.	N/A	N/A
5.	N/A	N/A
6.	N/A	N/A
7.	N/A	N/A
8.	N/A	N/A
9.	N/A	N/A
10.	N/A	N/A
Total	1.9	N/A

Catégorie

Catégorie	Niveau pour la situation	Niveau pour la tendance indiquée
Espèce envahissante	Tier 2	Tier 2

Critères relatifs aux niveaux

Catégorie	Niveau pour la situation	Niveau pour la tendance indiquée
Espèce envahissante	Niveau 3: Évaluation systématique dans l'inventaire forestier ou autre enquête (par le département de la conservation, par exemple) dans les cinq dernières années. Niveau 2: Évaluation systématique dans l'inventaire forestier ou autre enquête (par le département de la conservation, par exemple) réalisée il y a plus de cinq ans Niveau 1: Autre	Niveau 3 : Estimation fondée sur des données répétées et compatibles du niveau 3 (niveau pour la situation) Niveau 2 : Estimation fondée sur des données répétées compatibles du niveau 2 ou une combinaison du niveau 3 et 2 ou 1 (niveau pour la situation) Niveau 1 : Autre

7.5 Commentaires sur les données, les définitions, etc.

Catégorie	Commentaires sur les données, les définitions, etc.	Commentaires sur les tendances indiquées
Espèce envahissante	Bambous	N/A

Autres commentaires généraux au tableau

N/A

8. Quelle est la superficie forestière endommagée chaque année?

Documents pour ce question

- [Guide pour l'établissement des rapports nationaux pour le FRA 2015](#)
- [FRA 2015 Termes et Définitions](#)

8.1 Catégories et définitions de FRA 2015

Catégorie	Définition
Nombre d'incendies	Nombre d'incendies par an.
Superficie brûlée	Superficie brûlée chaque année.
Infestations d'insectes	Une réduction perceptible de la santé de la forêt due à une augmentation brusque du nombre d'insectes nuisibles.
Survenance de maladies	Une réduction perceptible de la santé de la forêt due à une augmentation brusque du nombre d'insectes nuisibles.
Événements météorologiques graves	Dommages causés par des événements météorologiques graves comme la neige, les orages, la sécheresse, etc.

8.2 Données nationales

8.2.1 Sources des données

	Références des sources d'information	Variable(s)	Année(s)	Commentaires supplémentaires
1	ONF. Suivi de la reconstitution naturelle de la végétation	N/A	2011	N/A
2	N/A	N/A	N/A	N/A
3	N/A	N/A	N/A	N/A
4	N/A	N/A	N/A	N/A

8.2.2 Classement et définitions

Classe nationale	Définition
N/A	N/A
N/A	N/A
N/A	N/A
N/A	N/A

8.2.3 Données de base

1.3 Analyse et traitement des données nationales

8.3 Analyse et traitement des données nationales



8.3.1 Ajustement

8.3.2 Estimation et prévision

8.3.3 Reclassement

8.4 Données

Tableau 8a

Catégories de FRA 2015		1000 hectares et nombre d'incendies									
		2003		2004		2005		2006		2007	
		1000 hectares	#	1000 hectares	#	1000 hectares	#	1000 hectares	#	1000 hectares	#
	Superficie totale des terres brûlées	N/A	N/A	N/A	N/A	N/A	N/A	N/A	N/A	N/A	N/A
	... dont la superficie forestière brûlée	N/A	N/A	N/A	N/A	N/A	N/A	N/A	N/A	N/A	N/A
Catégories de FRA 2015		2008		2009		2010		2011		2012	
		1000 hectares	#	1000 hectares	#	1000 hectares	#	1000 hectares	#	1000 hectares	#



	Superficie totale des terres brûlées	N/A	N/A	N/A	N/A	43	N/A	N/A	N/A	N/A	N/A
	... dont la superficie forestière brûlée	N/A	N/A	N/A	N/A	1	N/A	N/A	N/A	N/A	N/A

Tableau 8b

Catégorie d'infestations	Description / Nom	Année(s) de la dernière infestation/éruption	Superficie touchée (1000 hectares)
N/A	N/A	N/A	N/A
N/A	N/A	N/A	N/A
N/A	N/A	N/A	N/A
N/A	N/A	N/A	N/A
N/A	N/A	N/A	N/A
N/A	N/A	N/A	N/A
N/A	N/A	N/A	N/A
N/A	N/A	N/A	N/A
N/A	N/A	N/A	N/A
N/A	N/A	N/A	N/A
N/A	N/A	N/A	N/A

Catégorie d'infestations
1 Insectes
2 Maladies
3 Événements météorologiques graves

Catégorie

Catégorie	Niveau pour la situation	Niveau pour la tendance indiquée
Superficie brûlée	Tier 1	Tier 1
<ul style="list-style-type: none"> • Insectes • Maladies • Événements météorologiques graves 	Tier 1	Tier 1

Critères relatifs aux niveaux

Catégorie	Niveau pour la situation	Niveau pour la tendance indiquée
Superficie brûlée	Niveau 3 : Routines nationales de surveillance des incendies Niveau 2 : Enquête par télédétection Niveau 1 : Autre	Niveau 3 : Estimation fondée sur des données répétées et compatibles du niveau 3 (niveau pour la situation) Niveau 2 : Estimation fondée sur des données répétées compatibles du niveau 2 ou une combinaison du niveau 3 et 2 ou 1 (niveau pour la situation) Niveau 1 : Autre
<ul style="list-style-type: none"> • Insectes • Maladies • Événements météorologiques graves 	Niveau 3 : Enquête systématique, à partir de données d'inventaire ou d'évaluation aérienne des dommages, par exemple Niveau 2 : Données d'archives Niveau 1 : Autre	Niveau 3 : Estimation fondée sur des données répétées et compatibles du niveau 3 (niveau pour la situation) Niveau 2 : Estimation fondée sur des données répétées compatibles du niveau 2 ou une combinaison du niveau 3 et 2 ou 1 (niveau pour la situation) Niveau 1 : Autre

8.5 Commentaires sur les données, les définitions, etc.

Catégorie	Commentaires sur les données, les définitions, etc.	Commentaires sur les tendances indiquées
Superficie brûlée	N/A	N/A
Insectes	N/A	N/A
Maladies	N/A	N/A
Événements météorologiques graves	N/A	N/A
Autres commentaires généraux au tableau		
N/A		

9. Quelle est la superficie forestière dont le couvert arboré est réduit?

Documents pour ce question

- [Guide pour l'établissement des rapports nationaux pour le FRA 2015](#)
- [FRA 2015 Termes et Définitions](#)

Catégorie	Définition
Réduction du couvert arboré	Forêt qui a subi une réduction du couvert arboré détectée par le capteur MODIS VCF de plus de 20 pour cent entre 2000 et 2010, dans la gamme de couvert arboré de 30 à 80 pour cent.

Tableau 9

Catégories de FRA 2015	Superficie forestière au couvert arboré réduit (1000 ha)
Réduction du couvert arboré	N/A

Catégorie

Catégorie	Niveau pour la tendance indiquée
Réduction du couvert arboré	Tier 2

Critères relatifs aux niveaux

Catégorie	Niveau pour la tendance indiquée
Réduction du couvert arboré	Tier 3 : Télédétection avec vérification au sol et/ou imagerie Landsat Tier 2 : Télédétection à l'aide de MODIS (en utilisant les données préétablies fournies par la FAO) Tier 1 : Opinion d'experts

Commentaires sur les données, les définitions, etc.

Catégorie	Commentaires sur les données, les définitions, etc.
Réduction du couvert arboré	N/A

Autres commentaires généraux

--

10. Quels sont les politiques forestières et le cadre réglementaire existants à l'appui de la mise en oeuvre de la gestion durable des forêts ?

Documents pour ce question

- [Guide pour l'établissement des rapports nationaux pour le FRA 2015](#)
- [FRA 2015 Termes et Définitions](#)

10.1 Catégories et définitions de FRA 2015

Catégorie	Définition
Politiques soutenant la gestion durable des forêts (GDF)	Politiques ou stratégies qui encouragent explicitement la gestion durable des forêts.
Législation et réglementations soutenant la gestion durable des forêts	Législation et réglementations qui régissent et guident la gestion, les opérations et l'utilisation durables des forêts.

10.2 Données nationales

10.2.1 Sources des données

	Références des sources d'information	Variable(s)	Année(s)	Commentaires supplémentaires
1	Directives Nationales d'Aménagement et de Gestion DNAG	N/A	2009	Pour les forêts domaniale
2	Orientations Nationales d'Aménagement et de Gestion DNAG	N/A	2009	Pour les forêts des collectivités
3	N/A	N/A	N/A	N/A
4	N/A	N/A	N/A	N/A

10.2.2 Classement et définitions

Classe nationale	Définition
DRA-SRA	Directives Régionales d'Aménagement – Schémas Régionales d'Aménagement
N/A	N/A
N/A	N/A
N/A	N/A

10.2.3 Données de base

--

10.3 Données

Tableau 10

Catégories de FRA 2015				
	Nationale	Sous-nationale		
		Régionale	Provinciale/étatique	Locale
Politiques soutenant la gestion durable des forêts	yes	yes		yes

... dont dans les forêts domaniales		yes		yes
... dont dans les forêts privées	yes	no		no
Législation et réglementations soutenant la gestion durable des forêts	yes	yes		yes
... dont dans les forêts domaniales	yes			
... dont dans les forêts privées	yes	no		no

10.4 Commentaires sur les données, les définitions, etc.

Variable / catégorie	Commentaires sur les données, les définitions, etc.
Politiques soutenant la gestion durable des forêts (GDF)	Superficie forestière soumise à une gestion durable des forêts C'est la superficie du domaine forestier permanent (forêts publiques). Certaines forêts publiques ne sont pas encore dotées d'un plan d'aménagement (ou disposent d'un plan d'aménagement suranné), mais elles ne sont pas l'objet de menaces, ni même d'exploitation.
Législation et réglementations soutenant la gestion durable des forêts	N/A

Autres commentaires généraux

--

11. Y a-t-il une plateforme nationale qui promeut la participation des parties prenantes à l'élaboration des politiques forestières?

Documents pour ce question

- [Guide pour l'établissement des rapports nationaux pour le FRA 2015](#)
- [FRA 2015 Termes et Définitions](#)

11.1 Catégories et définitions de FRA 2015

Catégorie	Définition
Plateforme nationale des parties prenantes	Une procédure reconnue permettant à une large gamme de parties prenantes de fournir des opinions, suggestions, analyses, recommandations et autres contributions à l'élaboration de la politique forestière nationale.

11.2 Données nationales

11.2.1 Sources des données

	Références des sources d'information	Année(s)	Commentaires supplémentaires
1	N/A	N/A	N/A
2	N/A	N/A	N/A
3	N/A	N/A	N/A
4	N/A	N/A	N/A

Tableau 11

Y a-t-il une plateforme nationale qui promeut ou permet la participation des parties prenantes à l'élaboration des politiques forestières?	yes
---	-----

11.3 Commentaires sur les données, les définitions, etc.

Catégorie	Commentaires sur les données, les définitions, etc.
Plateforme nationale des parties prenantes	N/A

Autres commentaires généraux

--

12. Quelle est la superficie forestière destinée à rester forêt permanente et comment a-t-elle évolué au fil du temps?

Documents pour ce question

- [Guide pour l'établissement des rapports nationaux pour le FRA 2015](#)
- [FRA 2015 Termes et Définitions](#)

12.1 Catégories et définitions de FRA 2015

Catégorie	Définition
Superficie forestière destinée à rester forêt permanente	Superficie forestière destinée à rester forêt et qui n'est pas susceptible d'être convertie à une autre utilisation.
... dont domaine forestier permanent (<i>sous-catégorie</i>)	Superficie forestière destinée par la loi ou une réglementation à rester forêt et qui ne pourra pas être convertie à d'autres usages.

12.2 Données nationales

12.2.1 Sources des données

	Références des sources d'information	Variable(s)	Année(s)	Commentaires supplémentaires
1	Révision d'aménagement de la FDD des Pitons du Carbet	N/A	2003	N/A
2	Aménagement forestier de la FDD de la Montagne Pelée	N/A	2003	N/A
3	Aménagement forestier de la FDD de la Discorde	N/A	2005	N/A
4	Aménagement de la FDD des Anglais	N/A	2010	N/A
5	Aménagement de la FDD du Sud	N/A	2005	N/A
6	Aménagement de la FDD de Pointe Savane	N/A	2005	N/A
7	Aménagement de la FDD de La Philippe	N/A	A faire	Pas de données à citer pour le moment
8	Aménagement de la forêt de Grand Macabou (Cdl)	N/A	2005	N/A
9	Aménagement de la forêt de Pointe Rouge (Cdl)	N/A	2006	N/A
10	Aménagement de la forêt de Prêcheur-Grand Rivière (Cdl)	N/A	A faire	N/A
11	Aménagement de la forêt de Cap Salomon (Cdl)	N/A	2008	N/A
12	Aménagement de la FDL	N/A	2010	N/A
13	Aménagement de la FD	N/A	2012	N/A

14	Aménagement DPM Boisé	N/A	En cours	Pas de données à citer pour le moment
15	Aménagement Morne Aca (Cdl)	N/A	A faire	Pas de données à citer pour le moment

12.2.2 Classement et définitions

Classe nationale	Définition
N/A	N/A
N/A	N/A
N/A	N/A
N/A	N/A

12.2.3 Données de base

1.3 Analyse et traitement des données nationales

12.3 Analyse et traitement des données nationales

12.3.1 Ajustement

--

12.3.2 Estimation et prévision

--



12.3.3 Reclassement

--

12.4 Données

Tableau 12

Catégories de FRA 2015	Superficie forestière 2010 (1000 hectares)
------------------------	--

	Superficie forestière destinée à rester forêt permanente	
	... dont domaine forestier permanent	16.1

Catégorie

Catégorie	Niveau pour la situation
Superficie forestière destinée à rester forêt permanente	Tier 1
Forêt destinée à rester forêt permanente	Tier 3

Critères relatifs aux niveaux

Catégorie	Niveau pour la situation
Superficie forestière destinée à rester forêt permanente	Niveaux 3 : Plans nationaux ou sous-nationaux d'utilisation des terres, documents stratégiques ou autres rapports établis dans les 10 dernières années. Niveaux 2 : Plans nationaux ou sous-nationaux d'utilisation des terres, documents stratégiques ou autres rapports établis dans les 20 dernières années. Niveaux 1 : Autre
Forêt destinée à rester forêt permanente	Niveaux 3 : Plans nationaux ou sous-nationaux d'utilisation des terres, documents stratégiques ou autres rapports établis dans les 10 dernières années. Niveaux 2 : Plans nationaux ou sous-nationaux d'utilisation des terres, documents stratégiques ou autres rapports établis dans les 20 dernières années. Niveaux 1 : Autre

12.5 Commentaires sur les données, les définitions, etc.

Catégorie	Commentaires sur les données, les définitions, etc.
Superficie forestière destinée à rester forêt permanente	Superficie forestière destinée à rester forêt permanente
Forêt destinée à rester forêt permanente	Domaine forestier permanent

Autres commentaires généraux

--

13. Comment votre pays mesure-t-il et notifie-t-il les progrès vers la GDF au niveau national?

Documents pour ce question

- [Guide pour l'établissement des rapports nationaux pour le FRA 2015](#)
- [FRA 2015 Termes et Définitions](#)

13.1 Catégories et définitions de FRA 2015

Catégorie	Définition
Superficie forestière surveillée dans le cadre d'un système national de surveillance des forêts	Superficie forestière surveillée dans le cadre d'un système national de surveillance des forêts qui fournit des mesures périodiques de l'étendue et de la qualité de la forêt.
Communication d'information sur les forêts au niveau national	Communication d'information au niveau national de l'étendue et des caractéristiques de la forêt, comprenant une certaine mesure des progrès accomplis vers la gestion durable des forêts.

13.2 Données nationales

13.2.1 Sources des données

	Références des sources d'information	Variable(s)	Année(s)	Commentaires supplémentaires
1	N/A	N/A	N/A	N/A
2	N/A	N/A	N/A	N/A
3	N/A	N/A	N/A	N/A
4	N/A	N/A	N/A	N/A

13.2.2 Catégories et définitions de FRA 2015

Classe nationale	Définition
N/A	N/A
N/A	N/A
N/A	N/A
N/A	N/A

13.3 Données

Tableau 13a

Catégorie	% de la superficie forestière totale	Année la plus récente	Cocher toutes les cases pertinentes					
			Continu	Périodique	Placettes permanentes	Placettes temporaires	Echantillonnage de données aériennes/ par télédétection	Couverture complète aérienne/ par télédétection
Inventaire forestier	N/A	N/A						
Autres évaluations de terrain	N/A	N/A						
Actualisation sur la base d'autres sources	N/A	N/A						
Estimation d'experts	N/A	N/A						

Tableau 13b

Type de rapportage effectué au niveau national	Cocher les cases adéquates
1 Rapportage par critères et indicateurs	yes
2 Rapport national périodique sur l'état des forêts	yes
3 Autres (veuillez documenter)	no
4 Aucun	yes

Autres (veuillez documenter)
N/A

13.4 Commentaires sur les données, les définitions, etc.

Catégorie	Commentaires sur les données, les définitions, etc.
N/A	N/A
N/A	N/A
N/A	N/A

Autres commentaires généraux

--

14. Quelle est la superficie forestière soumise à un plan de gestion forestier et comment ceci est-il surveillé?

Documents pour ce question

- [Guide pour l'établissement des rapports nationaux pour le FRA 2015](#)
- [FRA 2015 Termes et Définitions](#)

14.1 Catégories et définitions de FRA 2015

Catégorie	Définition
Superficie forestière avec un plan de gestion	Superficie forestière soumise à un plan de gestion à long terme documenté, présentant des objectifs de gestion déterminés et faisant l'objet d'une révision régulière.
... dont pour la production (<i>sous-catégorie</i>)	Plan de gestion forestière visant principalement la production.
... dont pour la conservation (<i>sub-category</i>)	Plan de gestion forestière visant principalement la conservation.
Surveillance des plans de gestion forestière	Surveillance par le gouvernement de la mise en place des plans de gestion des forêts réalisée par le biais de visites de terrain ou d'audits sur l'efficacité du plan de gestion

14.2 Données nationales

14.2.1 Sources des données

	Références des sources d'information	Variable(s)	Année(s)	Commentaires supplémentaires
1	Révision d'aménagement de la FDD des Pitons du Carbet	N/A	2003	N/A
2	Aménagement forestier de la FDD de la Montagne Pelée	N/A	2003	N/A
3	Aménagement forestier de la FDD de la Discorde	N/A	2005	N/A
4	Aménagement de la FDD des Anglais	N/A	2010	N/A
5	Aménagement de la FDD du Sud	N/A	2005	N/A
6	Aménagement de la FDD de Pointe Savane	N/A	2005	N/A
7	Aménagement de la FDD de La Philippe	N/A	A faire	Pas de données à citer pour le moment
8	Aménagement de la forêt de Grand Macabou (Cdl)	N/A	2005	N/A
9	Aménagement de la forêt de Pointe Rouge (Cdl)	N/A	2006	N/A
10	Aménagement de la forêt de Prêcheur-Grand Rivière (Cdl)	N/A	A faire	N/A
11	Aménagement de la forêt de Cap Salomon (Cdl)	N/A	2008	N/A

12	Aménagement de la FDL	N/A	2010	N/A
13	Aménagement de la FD	N/A	2012	N/A
14	Aménagement DPM Boisé	N/A	En cours	Pas de données à citer pour le moment
15	Aménagement Morne Aca (Cdl)	N/A	A faire	Pas de données à citer pour le moment

14.3 Données

Tableau 14a

Superficie forestière avec un plan de gestion	Superficie forestière 2010 (1000 hectares)
Superficie forestière avec un plan de gestion	3
... dont pour la production	3
... dont pour la conservation	N/A

Tableau 14b

Indiquer lequel de ces éléments est exigé (le cas échéant) dans les plans de gestion des forêts dans votre pays	
1 Gestion des sols et de l'eau	yes
2 Délimitation des forêts à haute valeur de conservation	yes
3 Considérations sociales/participation communautaire	yes

Tableau 14c

Pourcentage de la superficie soumise à un plan de gestion qui est surveillé annuellement	N/A
--	-----

Catégorie

Catégorie	Niveau pour la situation
Superficie forestière avec un plan de gestion	Tier 3
Pourcentage de la superficie soumise à un plan de gestion qui est surveillé annuellement	Tier 3

Critères relatifs aux niveaux

Catégorie	Niveau pour la situation
Superficie forestière avec un plan de gestion	Niveau 3 : Rapports qui décrivent des registres nationaux de 5 ans ou moins contenant des plans de surveillance des forêts à long terme. Niveau 2 : Registres industriels ou autres indiquant la présence d'un plan de gestion des forêts à long terme Niveau 1 : Autre

Pourcentage de la superficie soumise à un plan de gestion qui est surveillé annuellement	Niveau 3 : Documentation du gouvernement sur l'étendue de la surveillance Niveau 2 : Rapports de gestionnaires forestiers ou autres sources de documentation Niveaux 1 : Autre
--	---

14.4 Commentaires sur les données, les définitions, etc.

Catégorie	Commentaires sur les données, les définitions, etc.
Superficie forestière avec un plan de gestion	Niveau 3: Rapports qui décrivent des registres nationaux de 5 ans ou moins contenant des plans de surveillance des forêts à long terme. Niveau 2: Registres industriels ou autres indiquant la présence d'un plan de gestion des forêts à long terme Niveau 1: Autre
Pourcentage de la superficie forestière soumis à un plan de gestion forestière surveillé annuellement	Niveau 3: Documentation du gouvernement sur l'étendue de la surveillance Niveau 2: Rapports de gestionnaires forestiers ou autres sources de documentation Niveau 1: Autre
N/A	N/A

Autres commentaires généraux

--

15. Comment les parties prenantes participent-elles à la prise de décisions relatives à la gestion des forêts domaniales?

Documents pour ce question

- [Guide pour l'établissement des rapports nationaux pour le FRA 2015](#)
- [FRA 2015 Termes et Définitions](#)

15.1 Catégories et définitions de FRA 2015

Catégorie	Définition
Participation des parties prenantes	Contribution significative à au moins un aspect de la gestion des forêts à l'échelle opérationnelle

Tableau 15

Veuillez indiquer le type de participation des parties prenantes aux prises de décisions en matière de gestion des forêts dans votre pays.	
1. Phase de la planification	yes
2. Phase des opérations	yes
3. Examen des opérations	yes

Catégorie

Catégorie	Niveau pour la situation
Type de contribution des parties prenantes	Tier 2

Critères relatifs aux niveaux

Catégorie	Niveau pour la situation
Type de contribution des parties prenantes	Niveau 3 : Documentation gouvernementale (nationale ou sous-nationale) sur les contributions des parties prenantes Niveau 2 : Exigence du gouvernement (national ou sous-national) mais sans la documentation sur les contributions des parties prenantes Niveaux 1 : Autre

15.2 Commentaires sur les données, les définitions, etc.

Catégorie	Commentaires sur les données, les définitions, etc.
N/A	N/A
N/A	N/A
N/A	N/A

Autres commentaires généraux

--

16. Quelle est la superficie forestière soumise à un programme de certification vérifié indépendamment?

Documents pour ce question

- [Guide pour l'établissement des rapports nationaux pour le FRA 2015](#)
- [FRA 2015 Termes et Définitions](#)

16.1 Catégories et définitions de FRA 2015

Catégorie	Définition
Certification FSC	Superficie forestière certifiée au titre du programme de certification du Forest Stewardship Council.
Certification PEFC	Superficie forestière certifiée au titre du Programme de reconnaissance des certifications forestières.
Autre certification internationale de la gestion des forêts	Superficie forestière certifiée au titre d'un programme international de certification de la gestion des forêts avec des normes publiées et qui est vérifié indépendamment par un tiers, à l'exception des certifications FSC et PEFC.
Superficie forestière certifiée utilisant un programme national de certification de la gestion des forêts.	Superficie forestière certifiée au titre d'un plan de certification de la gestion des forêts avec des normes publiées qui sont reconnues sur le plan national et vérifiées indépendamment par un tiers.

16.2 Données

Tableau 16a













Certification internationale de la gestion des forêts		Superficie forestière (1000 hectares)						
		2000	2001	2002	2003	2004	2005	2006
	FSC	0	0	0	0	0	0	0
	PEFC	0	0	0	0	0	0	0
	Autre	0	0	0	0	0	0	0
		2007	2008	2009	2010	2011	2012	
	FSC	0	0	0	0	0	0	
	PEFC	0	0	0	0	0	0	
	Autre	0	0	0	0	0	0	

Tableau 16b

Certification nationale de la gestion des forêts		Superficie forestière (1000 hectares)						
		2000	2001	2002	2003	2004	2005	2006
	1.Nom	0	0	0	0	0	0	0
	2.Nom	0	0	0	0	0	0	0

	3.Nom	0	0	0	0	0	0	0
		2007	2008	2009	2010	2011	2012	
	1.Nom	0	0	0	0	0	0	
	2.Nom	0	0	0	0	0	0	
	3.Nom	0	0	0	0	0	0	

Critères relatifs aux niveaux

Catégorie	Niveau pour la situation
Certification internationale de la gestion des forêts	Niveau 3: Registres du programme international de la gestion des forêts maintenus par l'organisation de certification pour l'année indiquée Niveau 2: Registres du programme international de la gestion des forêts communiqués par l'organisation de certification pour une période > 2 ans avant l'année indiquée Tier: 1 Autre
Certification nationale de la gestion des forêts	Tier 3: National registry reports for domestic forest management certification maintained by the certifying organization for the reporting year Tier 2: Domestic forest management scheme records reported by the certifying organization for a period 2 years prior to the reporting year Niveau 1: Autre

Catégorie

Catégorie	Niveau pour la situation
Certification internationale de la gestion des forêts	Tier 3
Certification nationale de la gestion des forêts	Tier 3

16.3 Commentaires sur les données, les définitions, etc.

Catégorie	Commentaires sur les données, les définitions, etc.
Superficie forestière certifiée à l'aide d'un programme international de certification de la gestion des forêts	N/A
Certification nationale de la gestion des forêts	N/A

Autres commentaires généraux

--

17. Quels montants le gouvernement perçoit-il des forêts et combien dépense-t-il pour leur entretien?

Documents pour ce question

- [Guide pour l'établissement des rapports nationaux pour le FRA 2015](#)
- [FRA 2015 Termes et Définitions](#)

17.1 Catégories et définitions de FRA 2015

Catégorie	Définition
Recettes forestières	Toute recette publique tirée de la production et du commerce nationaux des produits et services procurés par les forêts. Pour les besoins de ce rapport, les recettes comprennent : <ul style="list-style-type: none"> • <u>Produits</u> : bois rond, bois de sciage, biomasse ; panneaux à base de bois, pâte et papier et produits forestiers non ligneux. • <u>Services</u> : y compris les droits et redevances relatifs aux concessions, droits de coupe, recettes tirées des ventes publiques de bois, impôts et frais relatifs à la superficie et au rendement des forêts, impôts sur le commerce intérieur et l'exportation des produits forestiers, prélèvements spéciaux sur les activités forestières et versements à des fonds liés aux forêts, autres frais divers relatifs à l'inspection et aux permis et droits administratifs perçus par les administrations forestières, redevances pour la récréation et d'autres activités forestières.
Dépenses publiques relatives aux forêts	Toute dépense de l'État en faveur d'activités relatives aux forêts.

17.2 Données nationales

17.2.1 Sources des données

	Références des sources d'information	Variable(s)	Année(s)	Commentaires supplémentaires
1	Données de la Direction régionale de l'ONF Martinique.	N/A	2008	N/A
2	N/A	N/A	N/A	N/A
3	N/A	N/A	N/A	N/A
4	N/A	N/A	N/A	N/A

17.3 Données

Tableau 17

Catégories de FRA 2015	Recettes/dépenses (1000 monnaie locale)		
	2000	2005	2010
Recettes forestières	104	70	74
Dépenses publiques relatives aux forêts	721	1095	1300
	2000	2005	2010

Nom de la monnaie locale	Euros	N/A	N/A
--------------------------	-------	-----	-----

17.4 Commentaires sur les données, les définitions, etc.

Catégorie	Commentaires sur les données, les définitions, etc.
Recettes forestières	Recettes de bois d'œuvre. Les recettes sont très faibles par rapport aux dépenses. Mais l'ONF Martinique doit assurer l'alimentation de la filière bois et mettre en œuvre une gestion durable.
Dépenses publiques relatives aux forêts	Dépenses opérationnelles Dépenses engagées par l'ONF Martinique (principal Etablissement impliqué dans la gestion des forêts) pour les travaux forestiers (plantations, dépressages, nettoiemnts, éclaircies non commercialisables).
Autres commentaires généraux au tableau	N/A

Autres commentaires généraux

--

18. Qui sont les propriétaires et gestionnaires des forêts et comment cette situation a-t-elle changé?

Documents pour ce question

- [Guide pour l'établissement des rapports nationaux pour le FRA 2015](#)
- [FRA 2015 Termes et Définitions](#)

18.1 Catégories et définitions de FRA 2015

Catégorie	Définition
Propriété publique	Forêt appartenant à l'État; à des unités administratives de l'administration publique; à des institutions ou sociétés appartenant à l'administration publique.
... dont appartenant à l'État à l'échelle nationale (<i>sous-catégorie</i>)	Forêt appartenant à l'État à l'échelle nationale; ou à des unités administratives de l'administration publique; ou à des institutions ou sociétés appartenant à l'administration publique.
... dont appartenant à l'État à l'échelle du gouvernement sous-national (<i>sous-catégorie</i>)	Forêt appartenant à l'État à l'échelle sous-nationale; ou à des unités administratives de l'administration publique; ou à des institutions ou sociétés appartenant à l'administration publique.
Propriété privée	Forêt appartenant à des individus, familles, communautés, coopératives privées, sociétés et autres entités commerciales, institutions religieuses et éducationnelles privées, fonds de retraite et d'investissement, ONG, associations pour la conservation de la nature et autres institutions privées.
... dont appartenant à des particuliers (<i>sous-catégorie</i>)	Forêt appartenant à des particuliers et des familles.
... dont appartenant à des entités et institutions commerciales privées (<i>sous-catégorie</i>)	Forêt appartenant à des sociétés, coopératives, compagnies et autres entités commerciales ainsi qu'à des organisations privées tels que les ONG, les associations pour la conservation de la nature, les institutions religieuses privées, les établissements d'enseignement, etc.
... dont appartenant à des collectivités locales et des collectivités indigènes/tribales (<i>sous-catégorie</i>)	Forêt appartenant à un groupe de personnes faisant partie d'une même communauté habitant à l'intérieur ou à proximité d'une zone forestière ou forêt appartenant à des communautés de populations autochtones ou tribales. Les membres de la communauté sont des copropriétaires qui partagent des droits et devoirs exclusifs et les avantages contribuent au développement communautaire.
Propriété inconnue	Superficie forestière dont la propriété est inconnue comprenant des zones dont la propriété est ambiguë ou contestée.
Catégories relatives aux droits de gestion des forêts domaniales	Définition
Administration publique	L'administration publique cède les droits et les responsabilités de gestion forestière aux collectivités locales (y compris les collectivités indigènes ou tribales) à travers de baux ou accords de gestion à long terme.
Particuliers/ménages	L'administration publique cède les droits et les responsabilités de gestion forestière aux particuliers ou aux ménages à travers de baux ou accords de gestion à long terme.
Sociétés privées	L'administration publique cède les droits et les responsabilités de gestion forestière à des sociétés, à d'autres entités commerciales, à des coopératives privées, à des institutions et associations privées à but non lucratif, etc. à travers de baux ou accords de gestion à long terme.
Collectivités	L'administration publique cède les droits et les responsabilités de gestion forestière aux collectivités locales (y compris les collectivités indigènes ou tribales) à travers de baux ou accords de gestion à long terme.

Autres formes de droits de gestion	Les forêts pour lesquelles la cession des droits de gestion n'entre pas dans les catégories susmentionnées.
------------------------------------	---

18.2 Données nationales

18.2.1 Sources des données

	Références des sources d'information	Variable(s)	Année(s)	Commentaires supplémentaires
1	Révision d'aménagement de la FDD des Pitons du Carbet	N/A	2003	N/A
2	Aménagement forestier de la FDD de la Montagne Pelée	N/A	2003	N/A
3	Aménagement forestier de la FDD de la Discorde	N/A	2005	N/A
4	Aménagement de la FDD des Anglais	N/A	2010	N/A
5	Aménagement de la FDD du Sud	N/A	2005	N/A
6	Aménagement de la FDD de Pointe Savane	N/A	2005	N/A
7	Aménagement de la FDD de La Philippe	N/A	A faire	Pas de données à citer pour le moment
8	Aménagement de la forêt de Grand Macabou (Cdl)	N/A	2005	N/A
9	Aménagement de la forêt de Pointe Rouge (Cdl)	N/A	2006	N/A
10	Aménagement de la forêt de Prêcheur-Grand Rivière (Cdl)	N/A	En cours	N/A
11	Aménagement de la forêt de Cap Salomon (Cdl)	N/A	2008	N/A
12	Aménagement de la FDL	N/A	2010	N/A
13	Aménagement de la FD	N/A	2012	N/A
14	Aménagement DPM Boisé	N/A	En cours	Pas de données à citer pour le moment
15	Aménagement Morne Aca (Cdl)	N/A	A faire	Pas de données à citer pour le moment
16	IFN, 2008, Cartographie des grands espaces forestiers et naturels de la Martinique.	Surface par type d'habitat	2008	N/A
17	Site internet de l'ONF Martinique (http://www.onf.fr/martinique/sommaire/onf/chiffres_cles/@@index.html).	Surface forestière par type de forêt	20072001	N/A

18	FAO. 1998. Forestry Policy of Martinique. Forestry policies in the caribbean, v 2. Reports of 28 selected countries and territories,. Par Renard, Y. Forestry Paper No. 137/2, p. 277-292. Rome.	Forêts privées et publiques	1997	Source de données secondaires
----	--	-----------------------------	------	-------------------------------

18.2.2 Classement et définitions

Classe nationale	Définition
Forêt départementalo-domaniale (FDD)	Forêt gérée par l'ONF comme une forêt domaniale, mais détenue par le Conseil Général
Forêt départementale (FD)	Forêt gérée par l'ONF, détenue par le Conseil Général
Forêt domaniale du littoral (FDL)	Forêt gérée par l'ONF, détenue par l'État
Forêt du Conservatoire du littoral	Forêt détenue par le Conservatoire du Littoral (établissement public administratif de l'État)
DPM Boisé	Forêt détenue par l'Etat dont le représentant est la DEAL, sur laquelle l'ONF veille à l'application du régime forestier (Artl 273-2 du Code Forestier)
Forêt privée	Gestion libre par les propriétaires

18.2.3 Données de base

Classe nationale (ONF, 2013)	Superficie (ha)
	2013
Forêt Départementalo-Domaniale	9743
Forêt Départementale	1464
Forêt Domaniale du Littoral	1826
Forêt du Conservatoire (Cdl)	1269
Mangrove	1857
Total forêts publiques gérées par l'ONF	16136
Forêt privée (IFN, 2008)	32 404
Total	48 540

La surface de forêt privée est obtenue en soustrayant la surface de forêts publiques gérées par l'ONF à la surface totale (citée par l'IFN dans son rapport de 2008).

Les données ci-dessous sont données à titre purement indicatifs :

2010

Classification nationale	Superficie (ha)
Forêt domaniale du littoral	1835
Forêt départementale	1314
Forêt départementalo-domaniale	9720
Mangrove	1857
Forêt du Conservatoire de l'Espace Littoral et des Rivages Lacustres	1022
Forêts privées	32 792

1.3 Analyse et traitement des données nationales

18.3 Analyse et traitement des données nationales

18.3.1 Ajustement

Pas nécessaire.

18.3.2 Estimation et prévision






.




18.3.3 Reclassement

Classe nationale	Propriété publique	Propriété privée
Forêt départementalo-domaniale (FDD)	100%	
Forêt départementale (FD)	100%	
Forêt domaniale du littoral (FDL)	100%	
Forêt du Conservatoire du littoral (Cdl)	100%	
Mangroves	100%	
Forêt privée		100%

18.4 Données

Tableau 18a

Catégories de FRA 2015		Superficie forestière (1000 hectares)			
		1990	2000	2005	2010
	Propriété publique	15.9	15.9	15.7	16.1
	... dont appartenant à l'État à l'échelle nationale	N/A	N/A	N/A	N/A
	... dont appartenant à l'État à l'échelle du gouvernement sous-national	N/A	N/A	N/A	N/A
	Propriété privée	32.6	32.6	32.8	32.4
	... dont appartenant à des particuliers	N/A	N/A	N/A	N/A

	... dont appartenant à des entités et institutions commerciales privées	N/A	N/A	N/A	N/A
	... dont appartenant à des collectivités locales et des collectivités indigènes/tribales	0	0	0	0
	Propriété inconnue	0	0	0	0
TOTAL		48.50	48.50	48.50	48.50

Catégorie

Catégorie	Niveau pour la situation	Niveau pour la tendance indiquée
Propriété publique	Tier 3	Tier 3
Propriété privée	Tier 1	Tier 1
Propriété inconnue	N/A	N/A

Critères relatifs aux niveaux

Catégorie	Niveau pour la situation	Niveau pour la tendance indiquée
Propriété	Niveau 3: Statistiques/registres (= 5 ans) nationaux forestiers de titres fonciers ou cartes de la propriété foncière ou toutes les superficies forestières appartiennent à une seule catégorie de propriété. Niveau 2: Statistiques/registres nationaux forestiers de titres fonciers ou cartes de la propriété foncière ou questionnaires qui ont plus de cinq ans. Niveau 1: Autre	Niveau 3 : Estimation fondée sur des données répétées et compatibles du niveau 3 (niveau pour la situation) Niveau 2 : Estimation fondée sur des données répétées compatibles du niveau 2 ou une combinaison du niveau 3 et 2 ou 1 (niveau pour la situation) Niveau 1 : Autre

Tableau 18b - Détenteur des droits de gestion des forêts publiques

Catégories de FRA 2015	Superficie forestière (1000 hectares)			
	1990	2000	2005	2010
Administration publique	15.9	15.9	15.7	16.1
Particuliers	0	0	0	0
Sociétés privées	N/A	N/A	N/A	N/A
Collectivités	N/A	N/A	N/A	N/A
Autre	N/A	N/A	N/A	N/A

TOTAL	15.90	15.90	15.70	16.10
-------	-------	-------	-------	-------

Catégorie	Niveau pour la tendance indiquée	Niveau pour la situation
Administration publique	N/A	N/A
Particuliers	N/A	N/A
Sociétés privées	N/A	N/A
Collectivités	N/A	N/A
Autre	N/A	N/A

18.5 Commentaires sur les données, les définitions, etc.

Catégorie	Commentaires sur les données, les définitions, etc.	Commentaires sur les tendances indiquées
Propriété publique	La propriété publique comprend les forêts de l'Etat ou des organismes de l'Etat (Cdl). Elle est gérée directement par l'ONF (FDD, forêt départementale, forêt domaniale), ou par le biais de conventions (Cdl, DPM).	Superficie stable.
Propriété privée	Actuellement, elle ne fait l'objet d'aucune gestion.	Superficie stable.
Propriété inconnue	N/A	N/A
Droits de gestion	N/A	N/A

Autres commentaires généraux au tableau

N/A

19. Combien d'individus sont employés directement dans le secteur forestier?

Documents pour ce question

- [Guide pour l'établissement des rapports nationaux pour le FRA 2015](#)
- [FRA 2015 Termes et Définitions](#)

19.1 Catégories et définitions de FRA 2015

Catégorie	Définition
Emploi-équivalent plein temps (EPT)	Unité de mesure correspondant à une personne travaillant plein temps pendant une période de référence spécifiée.
Emploi dans le secteur forestier	Emploi dans des activités relatives à la production de biens forestiers. Cette catégorie correspond à l'activité A02 de la CITI/NACE Rev.4 (Sylviculture et exploitation forestière).

19.2 Données nationales

19.2.1 Sources des données

	Références des sources d'information	Variable(s)	Année(s)	Commentaires supplémentaires
1	Dires d'experts	N/A	2008	N/A
2	N/A	N/A	N/A	N/A
3	N/A	N/A	N/A	N/A
4	N/A	N/A	N/A	N/A

19.2.2 Classement et définitions

Classe nationale	Définition
N/A	N/A
N/A	N/A
N/A	N/A
N/A	N/A

19.2.3 Données de base

--

Organisme	Nombre de salariés total	Nombre de personnes travaillant	% de femmes
		Dans le secteur forestier	
ONF	89	89	17.9
ONCFS	6	6	n.d.
DAF	105	2	n.d.
Cdl	2	2	n.d.
Total	202	99	17.9

Estimation et prévision

Les données sont actualisées en 2013

Reclassement



Classes nationales	Catégories FRA
ONF	100% Emploi dans la production primaire de biens
ONCFS	100% Emploi dans la production primaire de biens
DAF	100% Emploi dans la production primaire de biens
Cdl	100% Emploi dans la gestion des aires protégées

Pas nécessaire.

Classe nationale	Propriété publique	Propriété privée
Forêt départementalo-domaniale (FDD)	100%	
Forêt départementale (FD)	100%	
Forêt domaniale du littoral (FDL)	100%	
Forêt du Conservatoire du littoral (Cdl)	100%	
Mangroves	100%	
Forêt privée		100%

19.3 Données

Tableau 19

Catégories de FRA 2015		Emploi (1000 années EPT)			
		1990	2000	2005	2010
	Emploi dans le secteur forestier	N/A	N/A	0.099	N/A
	... dont de sexe féminin	N/A	N/A	N/A	N/A

19.4 Commentaires sur les données, les définitions, etc.

Catégorie	Commentaires sur les données, les définitions, etc.	Commentaires sur les tendances indiquées
Emploi dans le secteur forestier	Personnels de l'ONF, de la DDAF affectés aux activités forestières, de l'ONCFS.	N/A

Autres commentaires généraux au tableau

N/A

20. Quelle est la contribution du secteur forestier au produit intérieur brut (PIB)?

Documents pour ce question

- [Guide pour l'établissement des rapports nationaux pour le FRA 2015](#)
- [FRA 2015 Termes et Définitions](#)

20.1 Catégories et définitions de FRA 2015

Catégorie	Définition
Valeur ajoutée brute de la foresterie (aux prix de base)	Cette catégorie correspond à l'activité A02 de la CITI /NACE Rev.4 (Sylviculture et exploitation forestière).

20.2 Données

Tableau 20 (Données préétablies provenant des statistiques UNdata/EUROSTAT)

Catégories de FRA 2015	Millions	Monnaie	Année des dernières informations disponibles
Valeur ajoutée brute de la foresterie (aux prix de base)	N/A	N/A	N/A

20.3 Commentaires sur les données, les définitions, etc.

Catégorie	Commentaires sur les données, les définitions, etc.
Valeur ajoutée brute de la foresterie (aux prix de base)	N/A

Autres commentaires généraux

--

21. Quelles sont les perspectives d'avenir de la superficie forestière?

Documents pour ce question

- [Guide pour l'établissement des rapports nationaux pour le FRA 2015](#)
- [FRA 2015 Termes et Définitions](#)

21.1 Catégories et définitions de FRA 2015

Catégorie	Définition
Objectif/aspiration du gouvernement pour la superficie forestière	Objectif/aspiration du gouvernement pour la superficie forestière pour une année donnée.
Forêts destinées à la conversion	Superficie forestière qui est destinée à être convertie à des usages non forestiers.

21.2 Données nationales

21.2.1 Sources des données

	Références des sources d'information	Variable(s)	Année(s)	Commentaires supplémentaires
1	N/A	N/A	N/A	N/A
2	N/A	N/A	N/A	N/A
3	N/A	N/A	N/A	N/A
4	N/A	N/A	N/A	N/A

21.3 Données

Tableau 21a

Catégories de FRA 2015	Superficie forestière (1000 hectares)	
	2020	2030
Objectif/aspiration du gouvernement pour la superficie forestière	N/A	N/A

Tableau 21b

Catégories de FRA 2015	Superficie forestière (1000 hectares)
	2013
Forêts destinées à la conversion	6.8

21.4 Commentaires sur les données, les définitions, etc.

Catégorie	Commentaires sur les données, les définitions, etc.
-----------	---

Objectif/aspiration du gouvernement pour la superficie forestière	N/A
Forêts destinées à la conversion	N/A

Autres commentaires généraux

--