

EVALUATION DES RESSOURCES FORESTIÈRES
MONDIALES 2015

RAPPORT NATIONAL

Togo

Rome, 2014

À la demande de ses pays membres, la FAO surveille régulièrement les forêts mondiales, leur gestion et leur utilisation grâce à l'Évaluation des ressources forestières mondiales (Global Forest Resources Assessment - FRA). Ce rapport national est préparé comme une contribution à la publication de la FAO, l'Évaluation des ressources forestières mondiales 2015 (FRA 2015). Le contenu et la structure sont en conformité avec les recommandations et les directives données par la FAO dans le document Guide pour l'établissement des rapports nationaux pour le FRA 2015 (<http://www.fao.org/3/a-au190f.pdf>). Ces rapports ont été soumis à la FAO en tant que documents officiels du gouvernement.

Le contenu et les points de vue exprimés dans le présent rapport sont la responsabilité de l'entité qui a soumis le rapport à la FAO. La FAO ne peut être tenu responsable de l'utilisation qui pourrait être faite des informations contenues dans le présent rapport.

TABLE OF CONTENTS

Rédaction du rapport et personne de référence.....	4
1. Quelle est la superficie forestière et des autres terres boisées et comment a-t-elle changé au fil du temps?	5
2. Quelle est la superficie des forêts naturelles et plantées et comment a-t-elle changé au fil du temps?	9
3. Quels sont les taux de matériel sur pied et de croissance des forêts et comment ont-ils changé?	13
4. Quelle est la situation de la production forestière et comment a-t-elle changé au fil du temps?	20
5. Quelle est la superficie forestière affectée à la protection des sols et de l'eau et aux services écosystémiques?	27
6. Quelle est la superficie forestière protégée et affectée à la conservation de la biodiversité et comment a-t-elle changé au fil du temps?	32
7. Quelle est la superficie forestière infestée par des espèces ligneuses envahissantes?	35
8. Quelle est la superficie forestière endommagée chaque année?	38
9. Quelle est la superficie forestière dont le couvert arboré est réduit?	42
10. Quels sont les politiques forestières et le cadre réglementaire existants à l'appui de la mise en oeuvre de la gestion durable des forêts ?	43
11. Y a-t-il une plateforme nationale qui promeut la participation des parties prenantes à l'élaboration des politiques forestières?	45
12. Quelle est la superficie forestière destinée à rester forêt permanente et comment a-t-elle évolué au fil du temps?	46
13. Comment votre pays mesure-t-il et notifie-t-il les progrès vers la GDF au niveau national?	49
14. Quelle est la superficie forestière soumise à un plan de gestion forestier et comment ceci est-il surveillé?	51
15. Comment les parties prenantes participent-elles à la prise de décisions relatives à la gestion des forêts domaniales?	53
16. Quelle est la superficie forestière soumise à un programme de certification vérifié indépendamment?	55
17. Quels montants le gouvernement perçoit-il des forêts et combien dépense-t-il pour leur entretien?	57
18. Qui sont les propriétaires et gestionnaires des forêts et comment cette situation a-t-elle changé?	59
19. Combien d'individus sont employés directement dans le secteur forestier?	65
20. Quelle est la contribution du secteur forestier au produit intérieur brut (PIB)?	68
21. Quelles sont les perspectives d'avenir de la superficie forestière?	69

Rédaction du rapport et personne de référence

Personne de référence

Le présent rapport a été rédigé par:

Nom (NOM DE FAMILLE, Prénom)	Institution / adresse	Courrier électronique	Tableaux
SAMA Boundjouw	Direction des Eaux et Forêts	raymsama@yahoo.fr/ forets2006@yahoo.fr	N/A
COZI-ADOM Essowazina	Direction des Eaux et Forêts	coziadom@gmail.com	N/A
DITOATOU TINDANDJA Kanfitine	Direction des Eaux et Forêts	ditoatou@yahoo.fr	N/A
N/A	N/A	N/A	N/A

Introduction

S'il vous plait placez un texte d'introduction sur le contenu de ce rapport

--

étude de bureau?

Cochez la case "oui" si cette enquête est une étude de bureau, "non" autrement	
étude de bureau?	no

1. Quelle est la superficie forestière et des autres terres boisées et comment a-t-elle changé au fil du temps?

Documents pour ce question

- [Guide pour l'établissement des rapports nationaux pour le FRA 2015](#)
- [FRA 2015 Termes et Définitions](#)

1.1 Catégories et définitions de FRA 2015

Catégorie	Définition
Forêt	Terres occupant une superficie de plus de 0,5 hectares avec des arbres atteignant une hauteur supérieure à cinq mètres et un couvert arboré de plus de dix pour cent, ou avec des arbres capables d'atteindre ces seuils in situ. Sont exclues les terres à vocation agricole ou urbaine prédominante.
Autres terres boisées (ATB)	Terres non définies comme «forêts», couvrant une superficie de plus de 0,5 hectares avec des arbres atteignant une hauteur supérieure à cinq mètres et un couvert arboré de cinq-dix pour cent, ou des arbres capables d'atteindre ces seuils, ou un couvert mixte d'arbustes, arbrisseaux et d'arbres supérieur à dix pour cent. Sont exclues les terres à vocation agricole ou urbaine prédominante.
Autres terres	Toute terre n'entrant pas dans la catégorie «forêt» ou «autres terres boisées».
... dont dotées de couvert d'arbres (<i>sous-catégorie</i>)	Terres entrant dans la catégorie «autres terres», à vocation agricole ou urbaine prédominante ayant des îlots de végétation arborée couvrant une superficie supérieure à 0,5 hectares avec un couvert arboré de plus de dix pour cent d'arbres pouvant atteindre une hauteur de cinq mètres à maturité. Elles renferment des espèces forestières et non forestières.
Eaux intérieures	Les eaux intérieures comprennent généralement les grands fleuves, lacs et réservoirs.
Expansion de la forêt	Expansion de terres forestières non classées précédemment comme forêts.
... dont boisement (<i>sous-catégorie</i>)	Établissement d'une forêt par plantation et/ou ensemencement délibéré sur des terres qui n'étaient pas jusque-là classifiées comme forêt.
... dont expansion naturelle de la forêt (<i>sous-catégorie</i>)	Expansion de la forêt par succession naturelle sur des terres qui, jusque-là, étaient affectées à d'autres utilisations (par ex. succession forestière sur des terres précédemment agricoles).
Déforestation	Conversion de la forêt à d'autres utilisations des terres ou réduction à long terme du couvert arboré au-dessous d'un seuil minimal de 10 pour cent.
... dont par l'intervention humaine (<i>sous-catégorie</i>)	Conversion de la forêt due à l'intervention humaine à d'autres utilisations des terres ou réduction permanente du couvert arboré au-dessous du seuil minimal de 10 pour cent.
Reboisement	Régénération naturelle ou rétablissement de la forêt par plantation/ou semis délibéré sur des terres déjà utilisées comme forêts.
... dont reboisement artificiel (<i>sous-catégorie</i>)	Rétablissement d'une forêt par plantation et/ou semis sur des terres déjà utilisée comme forêts.

1.2 Données nationales

1.2.1 Sources des données

	Références des sources d'information	Variable(s)	Année(s)	Commentaires supplémentaires
1	N/A	N/A	N/A	N/A
2	N/A	N/A	N/A	N/A

3	N/A	N/A	N/A	N/A
4	N/A	N/A	N/A	N/A

1.2.2 Classement et définitions

Classe nationale	Définition
N/A	N/A
N/A	N/A
N/A	N/A
N/A	N/A

1.2.3 Données de base

--

1.3 Analyse et traitement des données nationales

1.3.1 Ajustement

--

1.3.2 Estimation et prévision





--

1.3.3 Reclassement

--

1.4 Données

Tableau 1a

Categories		Area (000 hectares)				
		1990	2000	2005	2010	2015
	Forêt	685	486	386	287	188
	Autres terres boisées	1246	1246	1246	1246	1246
	Autres terres	3508	3707	3807	3906	4005
	... dont dotées de couvert arboré	N/A	N/A	N/A	N/A	N/A









	Eaux intérieures	240	240	240	240	240
	TOTAL	5679.00	5679.00	5679.00	5679.00	5679.00

Tableau 1b

Catégories de FRA 2015		Gains / Pertes annuels de forêts(1000 hectares/an) ¹				... dont d'espèces introduites (1000 hectares/an)			
		1990	2000	2005	2010	1990	2000	2005	2010
	Expansion de la forêt	N/A	N/A	N/A	N/A	N/A	N/A	N/A	N/A
	... dont boisement	0	0	0	0	N/A	N/A	N/A	N/A
	... dont expansion naturelle de la forêt	N/A	N/A	N/A	N/A	N/A	N/A	N/A	N/A
	Déforestation	N/A	N/A	N/A	N/A	N/A	N/A	N/A	N/A
	... dont due à l'intervention humaine	N/A	N/A	N/A	N/A	N/A	N/A	N/A	N/A
	Reboisement	0.8	1	1	1	N/A	N/A	N/A	N/A
	... dont reboisement artificiel	0.8	1	1	1	N/A	N/A	N/A	N/A

Catégorie

Catégorie	Niveau pour la situation	Niveau pour la tendance indiquée
Forêt	Tier 1	Tier 1
Autres terres boisées (ATB)	Tier 1	Tier 1
Expansion de la forêt	N/A	N/A
Déforestation	N/A	N/A
Reboisement	Tier 1	Tier 1

Critères relatifs aux niveaux

Catégorie	Niveau pour la situation	Niveau pour la tendance indiquée
<ul style="list-style-type: none"> • Forêt • Autres terres boisées • Afforestation • Reboisement • Expansion de la forêt • Déforestation 	<p>Niveau 3 : Sources des données: soit inventaire forestier national récent (remontant à ≤ 10 ans) soit télédétection avec vérification au sol ou programmes d'IFN répété et compatible Niveau 2 : Sources des données: carte à couverture complète/télédétection ou IFN ancien (remontant à >10 ans) Niveau 1 : Autre</p>	<p>Niveau 3 : Estimation fondée sur des données répétées et compatibles du niveau 3 (niveau pour la situation) Niveau 2 : Estimation fondée sur des données répétées compatibles du niveau 2 ou une combinaison du niveau 3 et 2 ou 1 (niveau pour la situation) Niveau 1 : Autre</p>

1.5 Commentaires

Catégorie	Commentaires sur les données, les définitions, etc.	Commentaires sur les tendances indiquées
Forêt	N/A	N/A
Autres terres boisées (ATB)	N/A	N/A
Autres terres	N/A	N/A
Autres terres dotées de couvert d'arbres	N/A	N/A
Eaux intérieures	N/A	N/A
Expansion de la forêt	N/A	N/A
Déforestation	N/A	N/A
Reboisement	N/A	N/A

Autres commentaires généraux au tableau

Le Togo n'est pas un pays naturellement pourvu de ressources forestières comparativement à ses voisins de l'Ouest, à l'instar du Ghana et de la Côte d'Ivoire. En plus des îlots plus ou moins vastes de forêts semi - décidues dans le Sud Ouest et le Centre et des galeries forestières le long des principaux cours d'eau, on signale la présence de quelques formations forestières denses dans le moyen Sud - Ouest. Dans l'ensemble, ces formations végétales sont fortement dégradées, et, faute d'inventaires récents précis et malgré l'effort présenté par les travaux de l'Université, ces statistiques sont à considérer avec prudence. L'année 1975 se rapproche des travaux d'inventaire partiel effectués en 1969 et 1970 et les observations réalisées aux cours d'autres travaux sur la végétation dans le secteur. Il n'y a pas eu au Togo d'inventaire couvrant tout le pays.

2. Quelle est la superficie des forêts naturelles et plantées et comment a-t-elle changé au fil du temps?

Documents pour ce question

- [Guide pour l'établissement des rapports nationaux pour le FRA 2015](#)
- [FRA 2015 Termes et Définitions](#)

2.1 Catégories et définitions de FRA 2015

Terme	Définition
Forêts naturellement régénérées	Forêt à prédominance d'arbres établis par régénération naturelle.
Espèce introduite naturalisée	Autre forêt naturellement régénérée où les espèces d'arbres sont, de façon prédominante, non indigènes, et qui ne nécessite pas d'intervention humaine pour se maintenir et se reproduire au cours du temps.
Espèce introduite	Une espèce, sous-espèce ou taxon inférieur se trouvant en-dehors de son aire de répartition naturelle (passée ou actuelle) et de dissémination potentielle (par ex. en-dehors de l'aire qu'elle occupe naturellement, ou pourrait occuper, sans introduction directe ou indirecte et ou intervention humaine).
Catégorie	Définition
Forêt primaire	Forêt naturellement régénérée d'espèces indigènes où aucune trace d'activité humaine n'est clairement visible et où les processus écologiques ne sont pas sensiblement perturbés.
Autre forêt naturellement régénérée	Forêt naturellement régénérée où les traces d'activité humaine sont clairement visibles.
... dont d'espèces introduites (<i>sous-catégorie</i>)	Autre forêt naturellement régénérée où les arbres sont à prédominance d'espèces introduites.
...dont naturalisée (<i>sous-catégorie</i>)	Autre forêt naturellement régénérée où les arbres sont à prédominance d'espèces introduites.
Forêt plantée	Forêt à prédominance d'arbres établis par plantation et/ou ensemencement délibéré.
...dont d'espèces introduites (<i>sous-catégorie</i>)	Forêts plantées où les arbres plantés/semés sont à prédominance d'espèces introduites.
Mangroves	Superficie de forêt et autres terres boisées présentant une végétation de mangroves.
... dont plantées (<i>sous-catégorie</i>)	Mangroves composées principalement d'arbres établis par plantation.

2.2 Données nationales

2.2.1 Sources des données

	Références des sources d'information	Variable(s)	Année(s)	Commentaires supplémentaires
1	FAO, 2008. The world's mangroves 1980-2005	Superficie mangrove	1990 à 2010	N/A
2	MERF 2011, Programme d'Actions Forestier National	superficie des forêts naturelles et plantées	1938 à 1955	Les superficies des forêts naturelles concernent principalement les aires protégées

3	N/A	N/A	N/A	N/A
4	N/A	N/A	N/A	N/A

2.2.2 Classement et définitions

Classe nationale	Définition
N/A	N/A
N/A	N/A
N/A	N/A
N/A	N/A

2.2.3 Données de base

En 2000 un total de 34000 ha de plantations se répartissait :

Plantation de protection = 7000 ha (20%)

Plantation de production = 27000 ha (80%)

Et en 1975 les plantations occupaient 14000 ha et 36000 ha en 2002.

2.3 Analyse et traitement des données nationales

2.3.1 Ajustement

Pas nécessaire

2.3.2 Estimation et prévision

Les superficies des plantations de l'année 2000 ont été reportées directement dans le tableau final. Les superficies des plantations pour 1990, 2005 et 2010 ont été estimées par extrapolation linéaire.

Le reste de la superficie forestière (forêts naturelles) est considérée comme étant de type « Autres forêts naturellement régénérées » selon FRA. En effet, il n'existe plus de forêt primaire au Togo.

2.3.3 Reclassement

2.4 Données

Tableau 2a







Catégories de FRA 2015		Superficie forestière (1000 hectares)				
		1990	2000	2005	2010	2015
	Forêt primaire	0	0	0	0	0
	Autre forêt naturellement régénérée	661	452	348	245	142
	... dont d'espèces introduites	N/A	N/A	N/A	N/A	N/A
	... dont naturalisée	N/A	N/A	N/A	N/A	N/A
	Forêt plantée	24	34	38	42	46
	... dont d'espèces introduites	N/A	N/A	N/A	N/A	N/A
TOTAL		685.00	486.00	386.00	287.00	188.00

Tableau 2b

Forêt primaire convertie en : (1000 hectares)								
1990-2000			2000-2010			2010-2015		
Autre régénération naturelle	Forêt plantée	Autres terres	Autre régénération naturelle	Forêt plantée	Autres terres	Autre régénération naturelle	Forêt plantée	Autres terres
0	0	0	0	0	0	0	0	0

Tableau 2c

Catégories de FRA 2015	Area (000 hectares)				
	1990	2000	2005	2010	2015
Mangroves (Forêt et ATB)	1	1	1	1	1
... dont plantées	N/A	N/A	N/A	N/A	N/A

Catégorie

Catégorie	Niveau pour la situation	Niveau pour la tendance indiquée
Forêt primaire	Tier 1	Tier 1

Autre forêt naturellement régénérée	Tier 1	Tier 1
Forêt plantée	Tier 1	Tier 1
Mangroves	Tier 1	Tier 1

Critères relatifs aux niveaux

Catégorie	Niveau pour la situation	Niveau pour la tendance indiquée
Forêt primaire / Autres forêts naturellement régénérées / Forêt plantée	Niveau 3 : Sources des données: inventaire forestier national récent (remontant à <10 ans) ou télédétection avec vérification au sol ou données fournies par des organismes officiels ou un programme d'IFN répété et compatible Niveau 2 : Sources des données: carte à couverture complète/télédétection ou IFN ancien (remontant à > 10 ans) Niveau 1 : Autre	Niveau 3 : Estimation fondée sur des données répétées et compatibles du niveau 3 (niveau pour la situation) Niveau 2 : Estimation fondée sur des données répétées compatibles du niveau 2 ou une combinaison du niveau 3 et 2 ou 1 (niveau pour la situation) Niveau 1 : Autre

2.5 Commentaires sur les données, les définitions, etc.

Catégorie	Commentaires sur les données, les définitions, etc.	Commentaires sur les tendances indiquées
Forêt primaire	N/A	N/A
Autres forêts naturellement régénérées	N/A	N/A
Forêt plantée	N/A	N/A
Mangroves	N/A	N/A

Autres commentaires généraux au tableau

Les données existantes sur les forêts naturelles et plantées sont vieilles et de sources non concordantes. L'inventaire national en cours de préparation permettra de faire une situation précise sur les statistiques forestières.

3. Quels sont les taux de matériel sur pied et de croissance des forêts et comment ont-ils changé?

Documents pour ce question

- [Guide pour l'établissement des rapports nationaux pour le FRA 2015](#)
- [FRA 2015 Termes et Définitions](#)

3.1 Catégories et définitions de FRA 2015

Catégorie	Définition
Matériel sur pied	Volume sur écorce de tous les arbres vivants de plus de 10 cm de diamètre à hauteur de poitrine (ou au-dessus des contreforts s'ils sont plus hauts). Inclut la tige à partir du sol jusqu'à un diamètre de 0 cm; à l'exception des branches.
Accroissement annuel net (AAN)	Volume annuel moyen d'accroissement brut dans la période de référence donnée moins celui de pertes naturelles de tous les arbres mesurés jusqu'à un diamètre minimal comme défini pour le « Matériel sur pied ».
Biomasse aérienne	Toute biomasse vivante au-dessus du sol, y compris les tiges, les souches, les branches, l'écorce, les graines et le feuillage.
Biomasse souterraine	Toute biomasse vivante au-dessus du sol, y compris les tiges, les souches, les branches, l'écorce, les graines et le feuillage.
Bois mort	Toute biomasse ligneuse non vivante hors de la litière, soit sur pied, soit gisant au sol, soit dans le sol. Le bois mort inclut le bois gisant à la surface, les racines mortes et les souches dont le diamètre est supérieur ou égal à 10 cm ou tout autre diamètre utilisé par le pays
Carbone dans la biomasse aérienne	Carbone présent dans toute la biomasse vivante au-dessus du sol, y compris les tiges, les souches, les branches, l'écorce, les graines et le feuillage.
Carbone dans la biomasse souterraine	Carbone présent dans toute la biomasse de racines vivantes. Les radicelles de moins de deux mm de diamètre sont exclues car il est souvent difficile de les distinguer empiriquement de la matière organique du sol ou de la litière.
Carbone dans le bois mort	Carbone présent dans toute la biomasse ligneuse non vivante hors de la litière, soit sur pied, soit gisant au sol, soit dans le sol. Le bois mort comprend le bois gisant à la surface, les racines mortes et les souches dont le diamètre est supérieur ou égal à dix cm ou tout autre diamètre utilisé par le pays.
Carbone dans la litière	Carbone présent dans toute la biomasse non vivante dont le diamètre est inférieur au diamètre minimal pour le bois mort (par ex. dix cm), gisant à différents stades de décomposition au-dessus du sol minéral ou organique.
Carbone dans le sol	Carbone organique présent dans les sols minéraux et organiques (y compris les tourbières) jusqu'à une profondeur de 30 cm.

3.2 Données nationales

3.2.1 Sources des données

	Références des sources d'information	Variable(s)	Année(s)	Commentaires supplémentaires
1	N/A	N/A	N/A	N/A
2	N/A	N/A	N/A	N/A
3	N/A	N/A	N/A	N/A

4	N/A	N/A	N/A	N/A
---	-----	-----	-----	-----

3.2.2 Classement et définitions

Classe nationale	Définition
N/A	N/A
N/A	N/A
N/A	N/A
N/A	N/A

3.2.3 Données de base

--

3.3 Analyse et traitement des données nationales

3.3.1 Ajustement

--

3.3.2 Estimation et prévision

--

3.3.3 Reclassement

--

3.4 Données

Tableau 3a




Catégories de FRA 2015		Matériel sur pied dans la forêt (millions de mètres cubes)									
		Forêt					Autres terres boisées (ATB)				
		1990	2000	2005	2010	2015	1990	2000	2005	2010	2015
	Total matériel sur pied	N/A	N/A	N/A	N/A	N/A	N/A	N/A	N/A	N/A	N/A
	... dont conifères	N/A	N/A	N/A	N/A	N/A	N/A	N/A	N/A	N/A	N/A
	... dont feuillus	N/A	N/A	N/A	N/A	N/A	N/A	N/A	N/A	N/A	N/A

Tableau 3b

Catégories de FRA 2015 / Nom de l'espèce			Matériel sur pied dans la forêt (millions de mètres cubes)			
Position	Nom scientifique	Nom commun	1990	2000	2005	2010
1ère	N/A	N/A	N/A	N/A	N/A	N/A
2ème	N/A	N/A	N/A	N/A	N/A	N/A
3ème	N/A	N/A	N/A	N/A	N/A	N/A
4ème	N/A	N/A	N/A	N/A	N/A	N/A
5ème	N/A	N/A	N/A	N/A	N/A	N/A
6ème	N/A	N/A	N/A	N/A	N/A	N/A
7ème	N/A	N/A	N/A	N/A	N/A	N/A
8ème	N/A	N/A	N/A	N/A	N/A	N/A
9ème	N/A	N/A	N/A	N/A	N/A	N/A
10ème	N/A	N/A	N/A	N/A	N/A	N/A
Restante			N/A	N/A	N/A	N/A
TOTAL			.00	.00	.00	.00

LES VALEURS PRÉÉTABLIES POUR LE MATÉRIEL SUR PIED CONCERNENT LES VALEURS DE SEUIL SUIVANTES (VOIR LE TABLEAU CI-DESSOUS)

Rubrique	Valeur	Information complémentaire
Diamètre minimal (cm) à hauteur de poitrine d'arbres inclus dans le matériel sur pied (X)	N/A	N/A
Diamètre minimal (cm) de la cime pour calculer le matériel sur pied (Y)	N/A	N/A
Diamètre minimal (cm) des branches incluses dans le matériel sur pied (W)	N/A	N/A
Le volume est calculé « au-dessus du terrain » (AT) ou « au-dessus de la souche » (AS)	N/A	N/A

VEUILLEZ NOTER QUE LA DÉFINITION DU MATÉRIEL SUR PIED A CHANGÉ ET DEVRAIT ÊTRE NOTIFIÉE COMME VOLUME SUR ECORCE DE TOUS LES ARBRES VIVANTS DE PLUS DE 10 CM DE DIAMÈTRE A HAUTEUR DE POITRINE (AU-DESSUS DES CONTREFORTS S'ILS SONT PLUS HAUTS). INCLUT LA TIGE A PARTIR DU SOL JUSQU'A UN DIAMÈTRE DE 0 CM ; A L'EXCEPTION DES BRANCHES.

Tableau 3c




Catégories de FRA 2015		Accroissement annuel net(m ³ par hectare et par an)				
		Forêt				
		1990	2000	2005	2010	2015
	Accroissement annuel net	N/A	N/A	N/A	N/A	N/A
	... dont conifères	N/A	N/A	N/A	N/A	N/A
	... dont feuillus	N/A	N/A	N/A	N/A	N/A

Tableau 3d











Catégories de FRA 2015		Biomasse (millions de tonnes métriques de poids anhydre)									
		Forêt					Autres terres boisées (ATB)				
		1990	2000	2005	2010	2015	1990	2000	2005	2010	2015
	Biomasse aérienne	N/A	N/A	N/A	N/A	N/A	N/A	N/A	N/A	N/A	N/A
	Biomasse souterraine	N/A	N/A	N/A	N/A	N/A	N/A	N/A	N/A	N/A	N/A
	Bois mort	N/A	N/A	N/A	N/A	N/A	N/A	N/A	N/A	N/A	N/A
TOTAL		.00	.00	.00	.00	.00	.00	.00	.00	.00	.00

Tableau 3e

Catégories de FRA 2015		Carbone (Millions de tonnes métriques)									
		Forêt					Autres terres boisées (ATB)				
		1990	2000	2005	2010	2015	1990	2000	2005	2010	2015
	Carbone dans la biomasse aérienne	N/A	N/A	N/A	N/A	N/A	N/A	N/A	N/A	N/A	N/A
	Carbone dans la biomasse souterraine	N/A	N/A	N/A	N/A	N/A	N/A	N/A	N/A	N/A	N/A
	<i>Sous-total: Carbone dans la biomasse vivante</i>	N/A	N/A	N/A	N/A	N/A	N/A	N/A	N/A	N/A	N/A

	Carbone dans le bois mort	N/A	N/A	N/A	N/A	N/A	N/A	N/A	N/A	N/A	N/A
	Carbone dans la litière	N/A	N/A	N/A	N/A	N/A	N/A	N/A	N/A	N/A	N/A
	<i>Sous-total: Carbone dans le bois mort et la litière</i>	N/A	N/A	N/A	N/A	N/A	N/A	N/A	N/A	N/A	N/A
	Carbone dans le sol	N/A	N/A	N/A	N/A	N/A	N/A	N/A	N/A	N/A	N/A
TOTAL		.00	.00	.00	.00	.00	.00	.00	.00	.00	.00

Catégorie

Variable/catégorie	Niveau pour la situation	Niveau pour la tendance indiquée
Total matériel sur pied	N/A	N/A
Accroissement annuel net	N/A	N/A
Biomasse aérienne	N/A	N/A
Biomasse souterraine	N/A	N/A
Bois mort	N/A	N/A
Carbone dans la biomasse aérienne	N/A	N/A
Carbone dans la biomasse souterraine	N/A	N/A
Carbone dans le bois mort et dans la litière	N/A	N/A
Carbone dans le sol	N/A	N/A

Critères relatifs aux niveaux

Catégorie	Niveau pour la situation	Niveau pour la tendance indiquée
-----------	--------------------------	----------------------------------

Total matériel sur pied	Niveau 3: Sources des données: inventaire forestier national récent (< 10 ans) ou télédétection avec vérification au sol ou programme d'INF répétés compatibles (< 10 ans). Equations allométriques nationales Niveau 2: Sources des données: registres et statistiques, modélisations ou IFN anciens (> 10 ans) ou inventaire de terrain partiel Niveau 1: Autres sources de données	Niveau 3: Estimation fondée sur des données répétées compatibles du niveau 3 (niveau pour la situation) Modèles de croissance nationaux Niveau 2 : Estimation fondée sur des données répétées compatibles du niveau 2 ou une combinaison du niveau 3 et 2 ou 1 (niveau pour la situation) Niveau 1: Autre
Accroissement annuel net	Niveau 3: Equations allométriques nationales et modèle de croissance testés scientifiquement Niveau 2: Sélection d'équations allométriques et modèles de croissance aussi pertinents que possible br/ >Niveau 1: Autre	Niveau 3: Confirmation/ajustement des fonctions utilisées grâce à un travail scientifique Niveau 2: Travail d'examen réalisé pour identifier des fonctions de substitution Niveau 1: Autre
Biomasse	Niveau 2: Application de facteurs d'expansion de la biomasse provenant d'autres pays ayant des conditions climatiques et types de forêts similaires Niveau 1: Facteurs d'expansion de la biomasse internationaux/régionaux appliqués par défaut	Niveau 3 : Estimation fondée sur des données répétées et compatibles du niveau 3 (niveau pour la situation) Niveau 2 : Estimation fondée sur des données répétées compatibles du niveau 2 ou une combinaison du niveau 3 et 2 ou 1 (niveau pour la situation) Niveau 1 : Autre
<ul style="list-style-type: none"> • Carbone dans la biomasse aérienne • Carbone dans la biomasse Souterraine • Carbone dans le bois mort et dans la litière • Carbone dans le sol 	Niveau 3: Facteurs d'expansion de la biomasse propres au pays (nationaux ou sous-nationaux), ou autres études sur la biomasse nationales ou autrement pertinentes pour le pays Niveau 2: Application de facteurs d'expansion de la biomasse provenant d'autres pays ayant des conditions climatiques et types de forêts similaires Niveau 1: Facteurs d'expansion de la biomasse internationaux/régionaux appliqués par défaut	Niveau 3 : Estimation fondée sur des données répétées et compatibles du niveau 3 (niveau pour la situation) Niveau 2 : Estimation fondée sur des données répétées compatibles du niveau 2 ou une combinaison du niveau 3 et 2 ou 1 (niveau pour la situation) Niveau 1 : Autre

3.5 Commentaires

Catégorie	Commentaires sur les données, les définitions, etc.	Commentaires sur les tendances indiquées
Total matériel sur pied	N/A	N/A
Matériel sur pied des conifères et des feuillus	N/A	N/A
Composition du matériel sur pied	N/A	N/A
Accroissement annuel net	N/A	N/A
Biomasse aérienne	N/A	N/A
Biomasse souterraine	N/A	N/A
Bois mort	N/A	N/A
Carbone dans la biomasse aérienne	N/A	N/A

Carbone dans la biomasse souterraine	N/A	N/A
Carbone dans le bois mort	N/A	N/A
Carbone dans la litière	N/A	N/A
Carbone dans le sol	N/A	N/A

Autres commentaires généraux au tableau

des travaux parcellaires ont été réalisés au niveau des Universités. L'inventaire national en cours de préparation permettra de disposer des données complètes.

4. Quelle est la situation de la production forestière et comment a-t-elle changé au fil du temps?

Documents pour ce question

- [Guide pour l'établissement des rapports nationaux pour le FRA 2015](#)
- [FRA 2015 Termes et Définitions](#)

4.1 Catégories et définitions de FRA 2015

Terme	Définition
Fonction désignée principale	La fonction principale ou objectif de gestion assigné par ordonnance juridique, décision documentée du propriétaire/administrateur, ou évidence fournie à travers des études documentées des pratiques de gestion forestière et utilisation habituelle.
Produit forestier non ligneux (PFNL))	Biens obtenus des forêts qui sont des objets tangibles et physiques d'origine biologique autre que le bois.
Valeur commerciale des PFNL	Pour les besoins de ce tableau, la valeur est définie comme valeur commerciale marchande à la sortie de la forêt.
Catégorie	Définition
Forêt de production	Superficie forestière principalement affectée à la production de bois, de fibres, de bioénergie et/ou de produits forestiers non ligneux.
Forêt à usages multiples	Superficie forestière principalement affectée à plus d'une fonction et pour laquelle aucune de ces fonctions ne peut être considérée comme étant la fonction dominante.
Extraction totale de bois	Le total des extractions de bois rond industriel et des extractions de bois de feu
... dont bois de feu	Le bois extrait pour la production d'énergie, que ce soit pour usage industriel, commercial ou domestique.

4.2 Données nationales

4.2.1 Sources des données

	Références des sources d'information	Variable(s)	Année(s)	Commentaires supplémentaires
1	FOSA – Rapport –Togo- Etude Perspective du Secteur Forestier – Octobre 2000	Production ; protection; conservation Services sociaux	1979 1995	Les renseignements pour l'élaboration de ce document proviennent essentiellement de la documentation avec des données plus ou moins fiables
2	MAEP – Etude sur la stratégie du Secteur agricole : Forêt –Août 1997	Production	1987 1995	Cette étude a couvert les plantations, la productivité, la consommation, ... et leur projection en 2010
3	MERF/PNAE – Rapport National sur la Conservation de la diversité biologique	Production ; protection; conservation Services sociaux	1961 1988 1998 1990 2000 2002	Ce rapport fait état des écosystèmes et leur utilisation.
4	N/A	N/A	N/A	N/A

4.2.2 Classement et définitions

Classe nationale	Définition
Production de produits ligneux	Les produits ligneux désignent les bois de service, de feu, d'oeuvre
Protection	Ce sont en général des zones dégradées ou des forêts de montagnes à mettre en défens ou à préserver. Elle comporte une partie des aires protégées.
Touristique - récréation	Ce sont des zones où se déroulent des activités culturelles, de chasse sous toutes ses formes ou aménagée à cet effet. Elle prend en compte les parcs nationaux et réserves.
Environnement	Les zones d'environnement sont constituées de zones où se trouvent pour la plupart des monuments historiques

4.2.3 Données de base

Ces données incluent à la fois les forêts, les savanes et les plantations.

2000

La forêt naturelle comprend la forêt de production principale (396 ha), celle de la récréation et du tourisme/conservation de la biodiversité (90 ha) et partie de la zone de protection (87 ha).

Les plantations comprennent les plantations de production (27 ha) et les plantations de protection (7 ha).

Les autres terres boisées sont constituées de forêt de protection (691 ha), production secondaire (360 ha) et Conservation de la biodiversité (275 ha).

La superficie du domaine forestier permanent est de 502000 ha en 2005 (source : ITTO, 2005). La superficie forestière gérée de façon durable et bénéficiant d'un plan d'aménagement est de 6700 ha en 2005.

4.3 Analyse et traitement des données nationales

4.3.1 Ajustement

Pas nécessaire

4.3.2 Estimation et prévision

Les données de base présentent les pourcentages les types de fonction.

Forêt	Superficie (1000 ha)	Proportion
Production	396	68%
Protection des sols et des eaux	94	16%
Conservation de la biodiversité	90	16%

Ces proportions ont été appliquées aux superficies forestières du tableau du chapitre 1 estimées pour 1990, 2000, 2005 et 2010.

4.3.3 Reclassement

Classification FRA	Classe Nationale		
	Production principale	Récréation et tourisme/conservation	Protection
Production	100%		
Protection des sols et des eaux			100%
Conservation de la biodiversité		100%	

4.4 Données

Tableau 4a

Catégories de FRA 2015	Superficie forestière (1000 hectares)				
	1990	2000	2005	2010	2015



	Forêt de production	465	330	262	195	128
	Forêt à usages multiples	0	0	0	0	0

Tableau 4b

Place	Nom du produit	Espèce principale	Valeur commerciale des PFNL extraits en 2010 (Valeur 1000 monnaie locale)	Catégorie de PFNL
1ère	N/A	N/A	N/A	N/A
2ème	N/A	N/A	N/A	N/A
3ème	N/A	N/A	N/A	N/A
4ème	N/A	N/A	N/A	N/A
5ème	N/A	N/A	N/A	N/A
6ème	N/A	N/A	N/A	N/A
7ème	N/A	N/A	N/A	N/A
8ème	N/A	N/A	N/A	N/A
9ème	N/A	N/A	N/A	N/A
10ème	N/A	N/A	N/A	N/A
TOTAL			.00	

2010	
Nom de la monnaie locale	N/A

Catégorie
Produits végétaux/matière première
Aliments
Fourrage
Matière première pour la préparation de médicaments et de produits aromatiques
Matière première pour la préparation de colorants et teintures
Matière première pour la fabrication d'ustensiles, d'objets d'artisanat et pour la construction
Plantes ornementales

Exsudats
Autres produits végétaux
Produits animaux/ Matière première
Animaux vivants
Cuir, peaux et trophées
Miel sauvage et cire d'abeille
Viande de brousse
Matière première pour la préparation de médicaments
Matière première pour la préparation de colorants
Autres produits animaux comestibles
Autres produits animaux non comestibles

Tableau 4c Données de FAOSTAT

Année	Catégories de FRA 2015 (1000 m3 sous écorce)	
	Extraction totale de bois	... dont bois de feu
1990	4766.3	4581.29
1991	4897.7	4710.86
1992	5064.9	4873.92
1993	5339.3	5142.35
1994	5390.5	5179.47
1995	5456	5220.04
1996	5486	5238.95
1997	5628.2	5309.16
1998	5651.3	5364.3
1999	5744.9	5430.92
2000	5805.2	5499.19
2001	5784.2	5549.19
2002	5808.4	5600.45

2003	5887	5652.97
2004	4678	4424
2005	4590	4424
2006	4590	4424
2007	4590	4424
2008	4590	4424
2009	4590	4424
2010	4590	4424
2011	4590	4424

Catégorie

Catégorie	Niveau pour la situation	Niveau pour la tendance indiquée
Forêt de production	Tier 1	Tier 1
Forêt à usages multiples	Tier 1	Tier 1

Critères relatifs aux niveaux

Catégorie	Niveau pour la situation	Niveau pour la tendance indiquée
Forêt de production Forêt à usages multiples	Niveau 3: cartes forestières nationales actualisés, soumises à des vérifications de terrain et comprenant les fonctions	Niveau 3 : Estimation fondée sur des données répétées et compatibles du niveau 3 (niveau pour la situation) Niveau 2 : Estimation fondée sur des données répétées compatibles du niveau 2 ou une combinaison du niveau 3 et 2 ou 1 (niveau pour la situation) Niveau 1 : Autre

4.5 Commentaires sur les données, les définitions, etc.

Catégorie	Commentaires sur les données, les définitions, etc.	Commentaires sur les tendances indiquées
Forêt de production	N/A	N/A
Forêt à usages multiples	Par rapport à la définition il n'y a pas de fonction spécifique assignée aux forêts au plan national. Les forêts jouent presque à la fois les mêmes fonctions	N/A
Extraction totale de bois	N/A	N/A
Valeur commerciale des PFNL	N/A	N/A

Autres commentaires généraux au tableau

Il n'existe pas au Togo des zones typiques destinées à la production des produits forestiers non ligneux. Les prélèvements se font sur toutes les zones même dans les aires protégées. Cependant les prélèvements des espèces animales se pratiquent sur le domaine non protégés à l'exception des animaux sous statut de protection. Les services sociaux sont constitués par le domaine environnemental et les forêts fétiches mais difficiles à soustraire des zones de conservation de la diversité biologique. La classe « Environnement » ne se retrouve pas dans les données de base car ces zones sont très faiblement et souvent incorporées aux aires protégées. Les aires protégées sont soit au niveau des zones de protection ou au niveau des zones de récréation ou de tourisme. Le rythme actuel de réduction des forêts de production sera actualisé après l'inventaire forestier national. Le rythme déduit de celui des années antérieures ne prend pas vraiment en compte des efforts de restaurations entrepris au cours de ces dernières années

5. Quelle est la superficie forestière affectée à la protection des sols et de l'eau et aux services écosystémiques?

Documents pour ce question

- [Guide pour l'établissement des rapports nationaux pour le FRA 2015](#)
- [FRA 2015 Termes et Définitions](#)

5.1 Catégories et définitions de FRA 2015

Catégorie	Définition
Protection du sol et de l'eau	Superficie forestière désignée ou gérée pour la protection du sol et de l'eau.
... dont la production d'eau propre (<i>sous-catégorie</i>)	Superficie forestière principalement désignée ou gérée pour la production d'eau, où la plupart des utilisations humaines sont exclues ou fortement modifiées pour protéger la qualité de l'eau.
... dont la stabilisation des côtes (<i>sous-catégorie</i>)	Superficie forestière principalement désignée ou gérée pour la stabilisation des côtes.
... dont la lutte contre la désertification (<i>sous-catégorie</i>)	Superficie forestière principalement désignée ou gérée pour la lutte contre la désertification
... dont la maîtrise des avalanches (<i>sous-catégorie</i>)	Superficie forestière principalement désignée ou gérée pour prévenir le développement ou l'impact des avalanches sur les vies humaines, les biens ou les infrastructures.
... dont l'érosion, la protection contre les inondations ou la réduction des risques d'inondation (<i>sous-catégorie</i>) (<i>sub-category</i>)	Superficie forestière principalement désignée ou gérée pour prévenir le développement ou l'impact des avalanches sur les vies humaines, les biens ou les infrastructures.
... dont d'autres fonctions (<i>sous-catégorie</i>)	Superficie forestière principalement désignée ou gérée pour d'autres fonctions de protection.
Services écosystémiques, valeurs culturelles ou spirituelles	Superficie forestière désignée ou gérée pour des services écosystémiques choisis ou des valeurs spirituelles ou culturelles.
... dont la récréation publique (<i>sous-catégorie</i>)	Superficie forestière principalement désignée ou gérée pour la récréation publique.
... dont le stockage ou le piégeage du carbone (<i>sous-catégorie</i>)	Superficie forestière principalement désignée ou gérée pour le stockage ou le piégeage du carbone.
... dont des services spirituels ou culturels (<i>sous-catégorie</i>)	Superficie forestière principalement désignée ou gérée pour des services spirituels ou culturels
... dont d'autres fonctions (<i>sous-catégorie</i>)	Superficie forestière principalement désignée ou gérée pour d'autres services écosystémiques.

5.2 Données nationales

5.2.1 Sources des données

	Références des sources d'information	Variable(s)	Année(s)	Commentaires supplémentaires
1	MERF 2011 Plan d'Action Forestier National (PAFN)	superficie forestière affectée à la protection de l'eau, des sols et aux services écosystémiques	1938 à 1955	N/A
2	N/A	N/A	N/A	N/A
3	N/A	N/A	N/A	N/A
4	N/A	N/A	N/A	N/A

5.2.2 Classement et définitions

Classe nationale	Définition
N/A	N/A
N/A	N/A
N/A	N/A
N/A	N/A

5.2.3 Données de base

--

5.3 Analyse et traitement des données nationales

5.3.1 Ajustement

--

5.3.2 Estimation et prévision

--








5.3.3 Reclassement

--

5.4 Données

Tableau 5a

Catégories de FRA 2015	Superficie forestière (1000 hectares)
------------------------	---------------------------------------

		1990	2000	2005	2010	2015
	Protection du sol et de l'eau	46	46	46	46	46
	... dont la production d'eau propre	N/A	N/A	N/A	N/A	N/A
	... dont la stabilisation des côtes	N/A	N/A	N/A	N/A	N/A
	... dont la lutte contre la désertification	N/A	N/A	N/A	N/A	N/A
	... dont la maîtrise des avalanches	N/A	N/A	N/A	N/A	N/A
	... dont l'érosion, la protection contre les inondations ou la réduction des risques d'inondation	N/A	N/A	N/A	N/A	N/A
	... dont d'autres (veuillez spécifier sous forme de commentaires au-dessous du tableau)	N/A	N/A	N/A	N/A	N/A

Autre

N/A

Tableau 5b

Catégories de FRA 2015	Superficie forestière (1000 hectares)				
	1990	2000	2005	2010	2015
Services écosystémiques, valeurs culturelles ou spirituelles	N/A	N/A	N/A	N/A	N/A
...dont la récréation publique	N/A	N/A	N/A	N/A	N/A
... dont le stockage ou piégeage du carbone	N/A	N/A	N/A	N/A	N/A
... dont des services spirituels ou culturels	N/A	N/A	N/A	N/A	N/A

... dont d'autres (veuillez spécifier dans des commentaires au-dessous du tableau)	N/A	N/A	N/A	N/A	N/A
--	-----	-----	-----	-----	-----

Catégorie

Catégorie	Niveau pour la tendance indiquée	Niveau pour la situation
Protection du sol et de l'eau	Tier 1	Tier 1
Services écosystémiques, valeurs culturelles ou spirituelles	Tier 1	Tier 1

Critères relatifs aux niveaux

Catégorie	Niveau pour la situation	Niveau pour la tendance indiquée
Protection du sol et de l'eau	Niveau 3: Données hautement fiables tirées soit d'enquêtes de sondage de forte intensité ou de données obtenues d'organismes nationaux ou étatiques chargés des réglementations ou de la législation relatives à la protection des sols et de l'eau. Niveau 2: Approches axées sur des enquêtes de sondage à basse intensité ou incomplètes ou d'études qui fournissent des données pour des domaines particuliers qui sont extrapolées à des estimations au niveau national grâce à une analyse statistique. Niveau 1: Autre	Niveau 3 : Estimation fondée sur des données répétées et compatibles du niveau 3 (niveau pour la situation) Niveau 2 : Estimation fondée sur des données répétées compatibles du niveau 2 ou une combinaison du niveau 3 et 2 ou 1 (niveau pour la situation) Niveau 1 : Autre
<ul style="list-style-type: none"> Valeurs culturelles ou spirituelles Récréation publique Services spirituels ou culturels Autre 	Niveau 3: Données hautement fiables tirées soit d'enquêtes de sondage de forte intensité ou de données obtenues d'organismes nationaux ou étatiques chargés des réglementations Niveau 2: Approches axées sur des enquêtes de sondage à basse intensité ou incomplètes ou d'études qui fournissent des données pour des domaines particuliers qui sont extrapolées à des estimations au niveau national grâce à une analyse statistique. Niveau 1: Autre	Niveau 3 : Estimation fondée sur des données répétées et compatibles du niveau 3 (niveau pour la situation) Niveau 2 : Estimation fondée sur des données répétées compatibles du niveau 2 ou une combinaison du niveau 3 et 2 ou 1 (niveau pour la situation) Niveau 1 : Autre

5.5 Commentaires sur les données, les définitions, etc.

Catégorie	Commentaires sur les données, les définitions, etc.	Commentaires sur les tendances indiquées
Protection du sol et de l'eau	N/A	N/A
Production d'eau propre	N/A	N/A
Stabilisation des côtes	N/A	N/A
Lutte contre la désertification	N/A	N/A

Maîtrise des avalanches	N/A	N/A
Érosion, protection contre les inondations ou réduction du risqué d'inondation	N/A	N/A
Autres fonctions de protection	N/A	N/A
Services écosystémiques, valeurs culturelles ou spirituelles	N/A	N/A
Récréation publique	N/A	N/A
Stockage ou piégeage du carbone	N/A	N/A
Services spirituels ou culturels	N/A	N/A
Autres services écosystémiques	N/A	N/A

Autres commentaires généraux au tableau

D'une façon générale les différentes catégories de rôles des forêts ne sont pas clairement définies. Les forêts existantes jouent à la fois plusieurs rôles.

6. Quelle est la superficie forestière protégée et affectée à la conservation de la biodiversité et comment a-t-elle changé au fil du temps?

Documents pour ce question

- [Guide pour l'établissement des rapports nationaux pour le FRA 2015](#)
- [FRA 2015 Termes et Définitions](#)

6.1 Catégories et définitions de FRA 2015

Catégorie	Définition
Conservation de la biodiversité	Superficie forestière principalement affectée à la conservation de la diversité biologique. Inclut, mais pas uniquement, les superficies affectées à la conservation de la biodiversité à l'intérieur des aires protégées.
Superficie forestière à l'intérieur des aires protégées	Superficie forestière se trouvant à l'intérieur d'aires protégées officiellement établies, indépendamment des finalités pour lesquelles ces aires protégées ont été établies.

6.2 Données nationales

6.2.1 Sources des données

	Références des sources d'information	Variable(s)	Année(s)	Commentaires supplémentaires
1	FOSA – Rapport –Togo- Etude Perspective du Secteur Forestier – Octobre 2000	Production ; protection; conservation Services sociaux	1979 1995	Les renseignements pour l'élaboration de ce document proviennent essentiellement de la documentation avec des données plus ou moins fiables
2	MERF/PNAE – Rapport National sur la Conservation de la diversité biologique	Production ; protection; conservation Services sociaux	1961 1988 1998 1990 2000 2002	Ce rapport fait état des écosystèmes et leur utilisation.
3	MPATHU/UE – CDM – STABEX/91-94_ Février 2001 _ Mise en œuvre d'un Programme de Réhabilitation des Aires Protégées au Togo : Etude d'une Stratégie de Mise en valeur	protection; conservation	2001	Ce document fait la situation des aires protégées (état de dégradation, utilisation, existant ou non) et établit un programme de réhabilitation
4	N/A	N/A	N/A	N/A

6.2.2 Classement et définitions

Classe nationale	Définition
Voir 4.2.2	N/A
N/A	N/A
N/A	N/A

N/A	N/A
-----	-----

6.2.3 Données de base

Voir 4.2.3

6.3 Analyse et traitement des données nationales

6.3.1 Ajustement

--

6.3.2 Estimation et prévision



Voir 4.3.2

6.3.3 Reclassement

Voir 4.3.3.

6.4 Données

Tableau 6

Catégories de FRA 2015		Superficie forestière (1000 hectares)				
		1990	2000	2005	2010	2015
	Conservation de la biodiversité	110	78	62	46	N/A
	Superficie forestière à l'intérieur des aires protégées	N/A	N/A	N/A	N/A	N/A

Catégorie

Catégorie	Niveau pour la situation	Niveau pour la tendance indiquée
Conservation de la biodiversité	Tier 1	Tier 1
Superficie forestière à l'intérieur des aires protégées	Tier 1	Tier 1

Critères relatifs aux niveaux

Catégorie	Niveau pour la situation	Niveau pour la tendance indiquée
-----------	--------------------------	----------------------------------

<ul style="list-style-type: none"> • Conservation de la biodiversité • Superficie forestière à l'intérieur des aires protégées 	<p>Niveau 3: Données obtenues d'organismes nationaux ou étatiques chargés de la conservation et des aires protégées ou de la législation relative à la protection des aires. Niveau 2: Études qui fournissent des données pour des zones particulières qui sont extrapolées à des estimations au niveau national grâce à l'analyse statistique Niveau 1: Autre</p>	<p>Niveau 3 : Estimation fondée sur des données répétées et compatibles du niveau 3 (niveau pour la situation) Niveau 2 : Estimation fondée sur des données répétées compatibles du niveau 2 ou une combinaison du niveau 3 et 2 ou 1 (niveau pour la situation) Niveau 1 : Autre</p>
--	--	--

6.5 Commentaires sur les données, les définitions, etc.

Catégorie	Commentaires sur les données, les définitions, etc.	Commentaires sur les tendances indiquées
Conservation de la biodiversité	N/A	C'est vrai que depuis les troubles sociopolitiques des années 1990 ont entraîné l'envahissement des aires protégées. Mais aujourd'hui des efforts sont entrepris pour freiner la réduction des superficies de ces aires. Donc c'est l'inventaire forestier national en cours de préparation qui permettra d'avoir une situation précise sur les tendances. Avec les efforts entrepris on ne peut pas continuer par appliquer ce taux de réduction tel que suggéré.
Superficie forestière à l'intérieur des aires protégées	N/A	L'inventaire forestier national permettra d'avoir une situation précise de ces superficies

Autres commentaires généraux au tableau

Au Togo, les zones consacrées à la conservation de la biodiversité sont les aires protégées (83 au total pour une superficie de 793289 ha); il y a également des forêts des privés notamment des communautés dont un inventaire national des écosystèmes permettra de bien définir.

7. Quelle est la superficie forestière infestée par des espèces ligneuses envahissantes?

Documents pour ce question

- [Guide pour l'établissement des rapports nationaux pour le FRA 2015](#)
- [FRA 2015 Termes et Définitions](#)

7.1 Catégories et définitions de FRA 2015

Catégorie	Définition
Espèce envahissante	Espèce non indigène pour un écosystème déterminé dont l'introduction et la propagation occasionne, ou est susceptible d'occasionner, des dommages socioculturels, économiques ou environnementaux, ou qui peut nuire à la santé humaine.

7.2 Données nationales

7.2.1 Sources des données

	Références des sources d'information	Variable(s)	Année(s)	Commentaires supplémentaires
1	Néant	N/A	N/A	N/A
2	N/A	N/A	N/A	N/A
3	N/A	N/A	N/A	N/A
4	N/A	N/A	N/A	N/A

7.2.2 Classement et définitions

Classe nationale	Définition
N/A	N/A
N/A	N/A
N/A	N/A
N/A	N/A

7.2.3 Données de base

--

7.3 Analyse et traitement des données nationales

7.3.1 Ajustement

--

7.3.2 Estimation et prévision

--

7.3.3 Reclassement

--

7.4 Données

Tableau 7

Nom scientifique de l'espèce envahissante ligneuse	Superficie forestière touchée (1000 hectares)	
	2005	2010
N/A	N/A	N/A
N/A	N/A	N/A
N/A	N/A	N/A
N/A	N/A	N/A
N/A	N/A	N/A
N/A	N/A	N/A
N/A	N/A	N/A
N/A	N/A	N/A
N/A	N/A	N/A
N/A	N/A	N/A
N/A	N/A	N/A
Total	N/A	N/A

Catégorie

Catégorie	Niveau pour la situation	Niveau pour la tendance indiquée
Espèce envahissante	N/A	N/A

Critères relatifs aux niveaux

Catégorie	Niveau pour la situation	Niveau pour la tendance indiquée
-----------	--------------------------	----------------------------------

Espèce envahissante	Niveau 3: Évaluation systématique dans l'inventaire forestier ou autre enquête (par le département de la conservation, par exemple) dans les cinq dernières années. Niveau 2: Évaluation systématique dans l'inventaire forestier ou autre enquête (par le département de la conservation, par exemple) réalisée il y a plus de cinq ans Niveau 1: Autre	Niveau 3 : Estimation fondée sur des données répétées et compatibles du niveau 3 (niveau pour la situation) Niveau 2 : Estimation fondée sur des données répétées compatibles du niveau 2 ou une combinaison du niveau 3 et 2 ou 1 (niveau pour la situation) Niveau 1 : Autre
---------------------	--	---

7.5 Commentaires sur les données, les définitions, etc.

Catégorie	Commentaires sur les données, les définitions, etc.	Commentaires sur les tendances indiquées
Espèce envahissante	C'est un phénomène réel sur le terrain mais il manque encore des études pour le quantifier.	N/A

Autres commentaires généraux au tableau
N/A

8. Quelle est la superficie forestière endommagée chaque année?

Documents pour ce question

- [Guide pour l'établissement des rapports nationaux pour le FRA 2015](#)
- [FRA 2015 Termes et Définitions](#)

8.1 Catégories et définitions de FRA 2015

Catégorie	Définition
Nombre d'incendies	Nombre d'incendies par an.
Superficie brûlée	Superficie brûlée chaque année.
Infestations d'insectes	Une réduction perceptible de la santé de la forêt due à une augmentation brusque du nombre d'insectes nuisibles.
Survenance de maladies	Une réduction perceptible de la santé de la forêt due à une augmentation brusque du nombre d'insectes nuisibles.
Événements météorologiques graves	Dommages causés par des événements météorologiques graves comme la neige, les orages, la sécheresse, etc.

8.2 Données nationales

8.2.1 Sources des données

	Références des sources d'information	Variable(s)	Année(s)	Commentaires supplémentaires
1	ANGE 2012: SURVEILLANCE DE L'ENVIRONNEMENT AU TO POUR UN DEVELOPPEMENT DURABLE	Superficie forestière endommagée par le feu	2011 et 2012	N/A
2	N/A	N/A	N/A	N/A
3	N/A	N/A	N/A	N/A
4	N/A	N/A	N/A	N/A

8.2.2 Classement et définitions

Classe nationale	Définition
N/A	N/A
N/A	N/A
N/A	N/A
N/A	N/A

8.2.3 Données de base

Superficie brûlée en 2010: 722100 ha

Superficie brûlée en 2012: 279000 ha

8.3 Analyse et traitement des données nationales




8.3.1 Ajustement

8.3.2 Estimation et prévision

8.3.3 Reclassement

8.4 Données

Tableau 8a

Catégories de FRA 2015		1000 hectares et nombre d'incendies									
		2003		2004		2005		2006		2007	
		1000 hectares	#	1000 hectares	#	1000 hectares	#	1000 hectares	#	1000 hectares	#
	Superficie totale des terres brûlées	800.85	N/A	403.51	N/A	976.64	N/A	948.42	N/A	414.99	N/A
	... dont la superficie forestière brûlée	6.39	N/A	0.06	N/A	0.96	N/A	1.11	N/A	0.9	N/A
Catégories de FRA 2015		2008		2009		2010		2011		2012	
		1000 hectares	#	1000 hectares	#	1000 hectares	#	1000 hectares	#	1000 hectares	#
	Superficie totale des terres brûlées	654.9	N/A	698.36	N/A	549.43	N/A	681.24	N/A	305.37	N/A


	... dont la superficie forestière brûlée	4.89	N/A	1	N/A	0.86	N/A	5.64	N/A	0.73	N/A
---	--	------	-----	---	-----	------	-----	------	-----	------	-----

Tableau 8b

Catégorie d'infestations	Description / Nom	Année(s) de la dernière infestation/éruption	Superficie touchée (1000 hectares)
N/A	N/A	N/A	N/A
N/A	N/A	N/A	N/A
N/A	N/A	N/A	N/A
N/A	N/A	N/A	N/A
N/A	N/A	N/A	N/A
N/A	N/A	N/A	N/A
N/A	N/A	N/A	N/A
N/A	N/A	N/A	N/A
N/A	N/A	N/A	N/A
N/A	N/A	N/A	N/A
N/A	N/A	N/A	N/A

Catégorie d'infestations
1 Insectes
2 Maladies
3 Événements météorologiques graves

Catégorie

Catégorie	Niveau pour la situation	Niveau pour la tendance indiquée
Superficie brûlée	Tier 2	Tier 2
<ul style="list-style-type: none"> • Insectes • Maladies • Événements météorologiques graves 	N/A	N/A

Critères relatifs aux niveaux

Catégorie	Niveau pour la situation	Niveau pour la tendance indiquée
-----------	--------------------------	----------------------------------

Superficie brûlée	Niveau 3 : Routines nationales de surveillance des incendies Niveau 2 : Enquête par télédétection Niveau 1 : Autre	Niveau 3 : Estimation fondée sur des données répétées et compatibles du niveau 3 (niveau pour la situation) Niveau 2 : Estimation fondée sur des données répétées compatibles du niveau 2 ou une combinaison du niveau 3 et 2 ou 1 (niveau pour la situation) Niveau 1 : Autre
<ul style="list-style-type: none"> • Insectes • Maladies • Événements météorologiques graves 	Niveau 3 : Enquête systématique, à partir de données d'inventaire ou d'évaluation aérienne des dommages, par exemple Niveau 2 : Données d'archives Niveau 1 : Autre	Niveau 3 : Estimation fondée sur des données répétées et compatibles du niveau 3 (niveau pour la situation) Niveau 2 : Estimation fondée sur des données répétées compatibles du niveau 2 ou une combinaison du niveau 3 et 2 ou 1 (niveau pour la situation) Niveau 1 : Autre

8.5 Commentaires sur les données, les définitions, etc.

Catégorie	Commentaires sur les données, les définitions, etc.	Commentaires sur les tendances indiquées
Superficie brûlée	Les données ont commencé par être disponible à partir de 2010 avec le projet "Fire Information for Resources Management System" FIRMS.	La tendance est à la baisse entre les deux années, cependant elle ne peut pas être confirmée car l'intervalle de temps est réduit.
Insectes	N/A	N/A
Maladies	N/A	N/A
Événements météorologiques graves	N/A	N/A

Autres commentaires généraux au tableau

Le système national de suivi des feux de végétation n'est pas encore véritablement opérationnel et les données existantes ne permettent pas une différenciation des superficies forestières brûlées des autres terres brûlées.

9. Quelle est la superficie forestière dont le couvert arboré est réduit?

Documents pour ce question

- [Guide pour l'établissement des rapports nationaux pour le FRA 2015](#)
- [FRA 2015 Termes et Définitions](#)

Catégorie	Définition
Réduction du couvert arboré	Forêt qui a subi une réduction du couvert arboré détectée par le capteur MODIS VCF de plus de 20 pour cent entre 2000 et 2010, dans la gamme de couvert arboré de 30 à 80 pour cent.

Tableau 9

Catégories de FRA 2015	Superficie forestière au couvert arboré réduit (1000 ha)
Réduction du couvert arboré	80.83

Catégorie

Catégorie	Niveau pour la tendance indiquée
Réduction du couvert arboré	Tier 2

Critères relatifs aux niveaux

Catégorie	Niveau pour la tendance indiquée
Réduction du couvert arboré	Tier 3 : Télédétection avec vérification au sol et/ou imagerie Landsat Tier 2 : Télédétection à l'aide de MODIS (en utilisant les données préétablies fournies par la FAO) Tier 1 : Opinion d'experts

Commentaires sur les données, les définitions, etc.

Catégorie	Commentaires sur les données, les définitions, etc.
Réduction du couvert arboré	Des informations sur la réduction du couvert arboré détectée par le capteur MODIS VCF – de plus de 20 pour cent entre 2000 et 2010, dans la gamme de couvert arboré de 30 à 80 pour cent ne sont pas disponibles à notre niveau.

Autres commentaires généraux

--

10. Quels sont les politiques forestières et le cadre réglementaire existants à l'appui de la mise en oeuvre de la gestion durable des forêts ?

Documents pour ce question

- [Guide pour l'établissement des rapports nationaux pour le FRA 2015](#)
- [FRA 2015 Termes et Définitions](#)

10.1 Catégories et définitions de FRA 2015

Catégorie	Définition
Politiques soutenant la gestion durable des forêts (GDF)	Politiques ou stratégies qui encouragent explicitement la gestion durable des forêts.
Législation et réglementations soutenant la gestion durable des forêts	Législation et réglementations qui régissent et guident la gestion, les opérations et l'utilisation durables des forêts.

10.2 Données nationales

10.2.1 Sources des données

	Références des sources d'information	Variable(s)	Année(s)	Commentaires supplémentaires
1	MERF 2011, Déclaration de politique forestière du Togo	Politiques soutenant la gestion durable des forêts (GDF)	2011	N/A
2	MERF 2008, LOI N° 2008-09 PORTANT CODE FORESTIER	Législation et réglementations soutenant la gestion durable des forêts	2008	N/A
3	N/A	N/A	N/A	N/A
4	N/A	N/A	N/A	N/A

10.2.2 Classement et définitions

Classe nationale	Définition
N/A	N/A
N/A	N/A
N/A	N/A
N/A	N/A

10.2.3 Données de base

--

10.3 Données

Tableau 10

Catégories de FRA 2015				
	Nationale	Sous-nationale		
		Régionale	Provinciale/étatique	Locale
Politiques soutenant la gestion durable des forêts	yes			
... dont dans les forêts domaniales	yes			
... dont dans les forêts privées	yes			
Législation et réglementations soutenant la gestion durable des forêts	yes			
... dont dans les forêts domaniales	yes			
... dont dans les forêts privées	yes			

10.4 Commentaires sur les données, les définitions, etc.

Variable / catégorie	Commentaires sur les données, les définitions, etc.
Politiques soutenant la gestion durable des forêts (GDF)	Outre la déclaration de politique forestière, il existe une politique forestière nationale assortie d'un Plan d'Action Forestier National tous deux en cours d'adoption.
Législation et réglementations soutenant la gestion durable des forêts	A part le code forestier, le pays s'est engagé dans le processus FLEGT ACP/EU visant l'amélioration de la gouvernance forestière.

Autres commentaires généraux

--

11. Y a-t-il une plateforme nationale qui promeut la participation des parties prenantes à l'élaboration des politiques forestières?

Documents pour ce question

- [Guide pour l'établissement des rapports nationaux pour le FRA 2015](#)
- [FRA 2015 Termes et Définitions](#)

11.1 Catégories et définitions de FRA 2015

Catégorie	Définition
Plateforme nationale des parties prenantes	Une procédure reconnue permettant à une large gamme de parties prenantes de fournir des opinions, suggestions, analyses, recommandations et autres contributions à l'élaboration de la politique forestière nationale.

11.2 Données nationales

11.2.1 Sources des données

	Références des sources d'information	Année(s)	Commentaires supplémentaires
1	ND	N/A	N/A
2	N/A	N/A	N/A
3	N/A	N/A	N/A
4	N/A	N/A	N/A

Tableau 11

Y a-t-il une plateforme nationale qui promeut ou permet la participation des parties prenantes à l'élaboration des politiques forestières?	no
---	----

11.3 Commentaires sur les données, les définitions, etc.

Catégorie	Commentaires sur les données, les définitions, etc.
Plateforme nationale des parties prenantes	Malgré l'absence d'une plateforme formelle des parties prenantes, il y a un début d'organisation dans le cadre de la promotion de la gouvernance forestière. Toutefois, les politiques ont été élaborées avec la participation des divers acteurs (étatiques, ONG, société civile, les privés, les syndicats et les communautés à la base). Ceci permettra à terme de mettre sur pied cette plateforme.

Autres commentaires généraux

--

12. Quelle est la superficie forestière destinée à rester forêt permanente et comment a-t-elle évolué au fil du temps?

Documents pour ce question

- [Guide pour l'établissement des rapports nationaux pour le FRA 2015](#)
- [FRA 2015 Termes et Définitions](#)

12.1 Catégories et définitions de FRA 2015

Catégorie	Définition
Superficie forestière destinée à rester forêt permanente	Superficie forestière destinée à rester forêt et qui n'est pas susceptible d'être convertie à une autre utilisation.
... dont domaine forestier permanent (<i>sous-catégorie</i>)	Superficie forestière destinée par la loi ou une réglementation à rester forêt et qui ne pourra pas être convertie à d'autres usages.

12.2 Données nationales

12.2.1 Sources des données

	Références des sources d'information	Variable(s)	Année(s)	Commentaires supplémentaires
1	MERF 2002, MONOGRAPHIE NATIONALE SUR LA DIVERSITE BIOLOGIQUE	Superficie forestière destinée à rester forêt permanente dont domaine forestier permanent	1938 à 1955	N/A
2	N/A	N/A	N/A	N/A
3	N/A	N/A	N/A	N/A
4	N/A	N/A	N/A	N/A

12.2.2 Classement et définitions

Classe nationale	Définition
N/A	N/A
N/A	N/A
N/A	N/A
N/A	N/A

12.2.3 Données de base

Superficie forestière destinée par la loi ou une réglementation à rester forêt et qui ne pourra pas être convertie à d'autres usages au Togo est d'environ 793.289 ha répartie en 83 aires protégées soit à peu près 14% du territoire national.

12.3 Analyse et traitement des données nationales



12.3.1 Ajustement

12.3.2 Estimation et prévision

12.3.3 Reclassement

12.4 Données

Tableau 12

Catégories de FRA 2015		Superficie forestière 2010 (1000 hectares)
	Superficie forestière destinée à rester forêt permanente	
	... dont domaine forestier permanent	188

Catégorie

Catégorie	Niveau pour la situation
Superficie forestière destinée à rester forêt permanente	Tier 1
Forêt destinée à rester forêt permanente	Tier 1

Critères relatifs aux niveaux

Catégorie	Niveau pour la situation
Superficie forestière destinée à rester forêt permanente	Niveaux 3 : Plans nationaux ou sous-nationaux d'utilisation des terres, documents stratégiques ou autres rapports établis dans les 10 dernières années. Niveaux 2 : Plans nationaux ou sous-nationaux d'utilisation des terres, documents stratégiques ou autres rapports établis dans les 20 dernières années. Niveaux 1 : Autre

Forêt destinée à rester forêt permanente	Niveaux 3 : Plans nationaux ou sous-nationaux d'utilisation des terres, documents stratégiques ou autres rapports établis dans les 10 dernières années. Niveaux 2 : Plans nationaux ou sous-nationaux d'utilisation des terres, documents stratégiques ou autres rapports établis dans les 20 dernières années. Niveaux 1 : Autre
--	--

12.5 Commentaires sur les données, les définitions, etc.

Catégorie	Commentaires sur les données, les définitions, etc.
Superficie forestière destinée à rester forêt permanente	Etant donné que l'Etat n'est propriétaire des terres au Togo, il est difficile de maîtriser les affectation des terres ainsi que les tendances d'évolution. L'inventaire forestier national permettra d'avoir des données précises sur ces différentes catégories
Forêt destinée à rester forêt permanente	Il s'agit des aires protégées du domaine forestier permanent de l'Etat. Cependant face aux réclamation des terres agricoles par les riverains, un processus de requalification est en cours sur certaines aires protégées

Autres commentaires généraux

--

13. Comment votre pays mesure-t-il et notifie-t-il les progrès vers la GDF au niveau national?

Documents pour ce question

- [Guide pour l'établissement des rapports nationaux pour le FRA 2015](#)
- [FRA 2015 Termes et Définitions](#)

13.1 Catégories et définitions de FRA 2015

Catégorie	Définition
Superficie forestière surveillée dans le cadre d'un système national de surveillance des forêts	Superficie forestière surveillée dans le cadre d'un système national de surveillance des forêts qui fournit des mesures périodiques de l'étendue et de la qualité de la forêt.
Communication d'information sur les forêts au niveau national	Communication d'information au niveau national de l'étendue et des caractéristiques de la forêt, comprenant une certaine mesure des progrès accomplis vers la gestion durable des forêts.

13.2 Données nationales

13.2.1 Sources des données

	Références des sources d'information	Variable(s)	Année(s)	Commentaires supplémentaires
1	N/A	N/A	N/A	N/A
2	N/A	N/A	N/A	N/A
3	N/A	N/A	N/A	N/A
4	N/A	N/A	N/A	N/A

13.2.2 Catégories et définitions de FRA 2015

Classe nationale	Définition
N/A	N/A
N/A	N/A
N/A	N/A
N/A	N/A

13.3 Données

Tableau 13a

Catégorie	% de la superficie forestière totale	Année la plus récente	Cocher toutes les cases pertinentes					
			Continu	Périodique	Placettes permanentes	Placettes temporaires	Echantillonnage de données aériennes/ par télédétection	Couverture complète aérienne/ par télédétection
Inventaire forestier	N/A	N/A	no	no	no			
Autres évaluations de terrain	N/A	N/A						
Actualisation sur la base d'autres sources	N/A	N/A						
Estimation d'experts	N/A	N/A						

Tableau 13b

Type de rapportage effectué au niveau national	Cocher les cases adéquates
1 Rapportage par critères et indicateurs	no
2 Rapport national périodique sur l'état des forêts	no
3 Autres (veuillez documenter)	
4 Aucun	

Autres (veuillez documenter)

N/A

13.4 Commentaires sur les données, les définitions, etc.

Catégorie	Commentaires sur les données, les définitions, etc.
Superficie forestière surveillée dans le cadre d'un système national de surveillance des forêts	N/A
Communication d'information sur les forêts au niveau national	Des Principes, Critères et Indicateurs (PCI) ont été élaborés et seront vulgarisés pour leurs applications. appliqués.
N/A	N/A

Autres commentaires généraux

--

14. Quelle est la superficie forestière soumise à un plan de gestion forestier et comment ceci est-il surveillé?

Documents pour ce question

- [Guide pour l'établissement des rapports nationaux pour le FRA 2015](#)
- [FRA 2015 Termes et Définitions](#)

14.1 Catégories et définitions de FRA 2015

Catégorie	Définition
Superficie forestière avec un plan de gestion	Superficie forestière soumise à un plan de gestion à long terme documenté, présentant des objectifs de gestion déterminés et faisant l'objet d'une révision régulière.
... dont pour la production (<i>sous-catégorie</i>)	Plan de gestion forestière visant principalement la production.
... dont pour la conservation (<i>sub-category</i>)	Plan de gestion forestière visant principalement la conservation.
Surveillance des plans de gestion forestière	Surveillance par le gouvernement de la mise en place des plans de gestion des forêts réalisée par le biais de visites de terrain ou d'audits sur l'efficacité du plan de gestion

14.2 Données nationales

14.2.1 Sources des données

	Références des sources d'information	Variable(s)	Année(s)	Commentaires supplémentaires
1	N/A	N/A	N/A	N/A
2	N/A	N/A	N/A	N/A
3	N/A	N/A	N/A	N/A
4	N/A	N/A	N/A	N/A

14.3 Données

Tableau 14a

Superficie forestière avec un plan de gestion	Superficie forestière 2010 (1000 hectares)
Superficie forestière avec un plan de gestion	N/A
... dont pour la production	N/A
... dont pour la conservation	N/A

Tableau 14b

Indiquer lequel de ces éléments est exigé (le cas échéant) dans les plans de gestion des forêts dans votre pays	
1 Gestion des sols et de l'eau	

2 Délimitation des forêts à haute valeur de conservation	
3 Considérations sociales/participation communautaire	

Tableau 14c

Pourcentage de la superficie soumise à un plan de gestion qui est surveillé annuellement	N/A
---	------------

Catégorie

Catégorie	Niveau pour la situation
Superficie forestière avec un plan de gestion	N/A
Pourcentage de la superficie soumise à un plan de gestion qui est surveillé annuellement	N/A

Critères relatifs aux niveaux

Catégorie	Niveau pour la situation
Superficie forestière avec un plan de gestion	Niveau 3 : Rapports qui décrivent des registres nationaux de 5 ans ou moins contenant des plans de surveillance des forêts à long terme. Niveau 2 : Registres industriels ou autres indiquant la présence d'un plan de gestion des forêts à long terme Niveau 1 : Autre
Pourcentage de la superficie soumise à un plan de gestion qui est surveillé annuellement	Niveau 3 : Documentation du gouvernement sur l'étendue de la surveillance Niveau 2 : Rapports de gestionnaires forestiers ou autres sources de documentation Niveaux 1 : Autre

14.4 Commentaires sur les données, les définitions, etc.

Catégorie	Commentaires sur les données, les définitions, etc.
Forest area with management plan	Le code forestier prévoit l'élaboration des plan d'aménagement des forêts avant toute exploitation. Des études sont en cours de réalisation sur certaines forêts pour disposer des éléments en vue de l'élaboration des plans d'aménagement.
N/A	N/A
N/A	N/A

Autres commentaires généraux

--

15. Comment les parties prenantes participent-elles à la prise de décisions relatives à la gestion des forêts domaniales?

Documents pour ce question

- [Guide pour l'établissement des rapports nationaux pour le FRA 2015](#)
- [FRA 2015 Termes et Définitions](#)

15.1 Catégories et définitions de FRA 2015

Catégorie	Définition
Participation des parties prenantes	Contribution significative à au moins un aspect de la gestion des forêts à l'échelle opérationnelle

Tableau 15

Veuillez indiquer le type de participation des parties prenantes aux prises de décisions en matière de gestion des forêts dans votre pays.	
1. Phase de la planification	yes
2. Phase des opérations	yes
3. Examen des opérations	yes

Catégorie

Catégorie	Niveau pour la situation
Type de contribution des parties prenantes	Tier 2

Critères relatifs aux niveaux

Catégorie	Niveau pour la situation
Type de contribution des parties prenantes	Niveau 3 : Documentation gouvernementale (nationale ou sous-nationale) sur les contributions des parties prenantes Niveau 2 : Exigence du gouvernement (national ou sous-national) mais sans la documentation sur les contributions des parties prenantes Niveaux 1 : Autre

15.2 Commentaires sur les données, les définitions, etc.

Catégorie	Commentaires sur les données, les définitions, etc.
Participation des parties prenantes	Bien que des plans d'aménagement ne sont pas encore disponibles, les acteurs (surtout les populations à la base) sont impliqués à toutes les phases des activités qui se mènent sur les forêts au niveau national.
N/A	N/A
N/A	N/A

Autres commentaires généraux

--

16. Quelle est la superficie forestière soumise à un programme de certification vérifié indépendamment?

Documents pour ce question

- [Guide pour l'établissement des rapports nationaux pour le FRA 2015](#)
- [FRA 2015 Termes et Définitions](#)

16.1 Catégories et définitions de FRA 2015

Catégorie	Définition
Certification FSC	Superficie forestière certifiée au titre du programme de certification du Forest Stewardship Council.
Certification PEFC	Superficie forestière certifiée au titre du Programme de reconnaissance des certifications forestières.
Autre certification internationale de la gestion des forêts	Superficie forestière certifiée au titre d'un programme international de certification de la gestion des forêts avec des normes publiées et qui est vérifié indépendamment par un tiers, à l'exception des certifications FSC et PEFC.
Superficie forestière certifiée utilisant un programme national de certification de la gestion des forêts.	Superficie forestière certifiée au titre d'un plan de certification de la gestion des forêts avec des normes publiées qui sont reconnues sur le plan national et vérifiées indépendamment par un tiers.

16.2 Données

Tableau 16a













Certification internationale de la gestion des forêts		Superficie forestière (1000 hectares)						
		2000	2001	2002	2003	2004	2005	2006
 FSC		0	0	0	0	0	0	0
 PEFC		0	0	0	0	0	0	0
 Autre		0	0	0	0	0	0	0
		2007	2008	2009	2010	2011	2012	
 FSC		0	0	0	0	0	0	
 PEFC		0	0	0	0	0	0	
 Autre		0	0	0	0	0	0	

Tableau 16b

Certification nationale de la gestion des forêts		Superficie forestière (1000 hectares)						
		2000	2001	2002	2003	2004	2005	2006
 N/A		0	0	0	0	0	0	0
 N/A		0	0	0	0	0	0	0

	N/A	0	0	0	0	0	0	0
		2007	2008	2009	2010	2011	2012	
		0	0	0	0	0	0	
		0	0	0	0	0	0	
		0	0	0	0	0	0	

Critères relatifs aux niveaux

Catégorie	Niveau pour la situation
Certification internationale de la gestion des forêts	Niveau 3: Registres du programme international de la gestion des forêts maintenus par l'organisation de certification pour l'année indiquée Niveau 2: Registres du programme international de la gestion des forêts communiqués par l'organisation de certification pour une période > 2 ans avant l'année indiquée Tier: 1 Autre
Certification nationale de la gestion des forêts	Tier 3: National registry reports for domestic forest management certification maintained by the certifying organization for the reporting year Tier 2: Domestic forest management scheme records reported by the certifying organization for a period 2 years prior to the reporting year Niveau 1: Autre

Catégorie

Catégorie	Niveau pour la situation
Certification internationale de la gestion des forêts	N/A
Certification nationale de la gestion des forêts	N/A

16.3 Commentaires sur les données, les définitions, etc.

Catégorie	Commentaires sur les données, les définitions, etc.
Superficie forestière certifiée à l'aide d'un programme international de certification de la gestion des forêts	Aucune forêt n'a fait l'objet de certification internationale
Certification nationale de la gestion des forêts	Aucune forêt n'a fait l'objet de certification nationale

Autres commentaires généraux

--

17. Quels montants le gouvernement perçoit-il des forêts et combien dépense-t-il pour leur entretien?

Documents pour ce question

- [Guide pour l'établissement des rapports nationaux pour le FRA 2015](#)
- [FRA 2015 Termes et Définitions](#)

17.1 Catégories et définitions de FRA 2015

Catégorie	Définition
Recettes forestières	Toute recette publique tirée de la production et du commerce nationaux des produits et services procurés par les forêts. Pour les besoins de ce rapport, les recettes comprennent : <ul style="list-style-type: none"> • <u>Produits</u> : bois rond, bois de sciage, biomasse ; panneaux à base de bois, pâte et papier et produits forestiers non ligneux. • <u>Services</u> : y compris les droits et redevances relatifs aux concessions, droits de coupe, recettes tirées des ventes publiques de bois, impôts et frais relatifs à la superficie et au rendement des forêts, impôts sur le commerce intérieur et l'exportation des produits forestiers, prélèvements spéciaux sur les activités forestières et versements à des fonds liés aux forêts, autres frais divers relatifs à l'inspection et aux permis et droits administratifs perçus par les administrations forestières, redevances pour la récréation et d'autres activités forestières.
Dépenses publiques relatives aux forêts	Toute dépense de l'État en faveur d'activités relatives aux forêts.

17.2 Données nationales

17.2.1 Sources des données

	Références des sources d'information	Variable(s)	Année(s)	Commentaires supplémentaires
1	Cadre politique, légal et institutionnel du secteur forestier Informations de base, 2008	Dépenses publiques relatives aux forêts	2008	NFP Info du Togo réalisé par Sama Boundjouw
2	Division du budget du MERF	Dépenses publiques relatives aux forêts	2005-2011	N/A
3	N/A	N/A	N/A	N/A
4	N/A	N/A	N/A	N/A

17.3 Données

Tableau 17

Catégories de FRA 2015	Recettes/dépenses (1000 monnaie locale)		
	2000	2005	2010
Recettes forestières	N/A	73669	N/A
Dépenses publiques relatives aux forêts	144500	308600	N/A

	2000	2005	2010
Nom de la monnaie locale	F CFA	N/A	N/A

17.4 Commentaires sur les données, les définitions, etc.

Catégorie	Commentaires sur les données, les définitions, etc.
Recettes forestières	Il s'agit des redevances et taxes perçues sur l'exploitation forestière qui revient au secteur forestier. Elles regroupent les droits issus de : l'exploitation des domaines de l'Etat, des collectivités et des particuliers ; le produit de la vente des matériels, moyens et objets saisis et confisqués ; les amendes perçues et les recettes diverses.
Dépenses publiques relatives aux forêts	Les chiffres fournis ici sont le budget annuel de tout le ministère, donc n'est pas exclusivement consacré aux ressources forestières mais aussi aux autres secteurs de l'environnement. L'aide budgétaire au secteur forestier varie d'année en année. Sur la période 2000-2008, l'Etat a consacré sur ressources propres en moyenne 160,5 millions de F CFA par an au financement du secteur forestier dont 24,7 millions pour les investissements et 135,8 millions pour les dépenses de fonctionnement. Globalement, la tendance est à la hausse. Mais il convient de noter qu'elle est essentiellement l'œuvre des dépenses de fonctionnement qui ont peu d'impact visible sur les forêts.
Autres commentaires généraux au tableau	N/A

Autres commentaires généraux

--

18. Qui sont les propriétaires et gestionnaires des forêts et comment cette situation a-t-elle changé?

Documents pour ce question

- [Guide pour l'établissement des rapports nationaux pour le FRA 2015](#)
- [FRA 2015 Termes et Définitions](#)

18.1 Catégories et définitions de FRA 2015

Catégorie	Définition
Propriété publique	Forêt appartenant à l'État; à des unités administratives de l'administration publique; à des institutions ou sociétés appartenant à l'administration publique.
... dont appartenant à l'État à l'échelle nationale (<i>sous-catégorie</i>)	Forêt appartenant à l'État à l'échelle nationale; ou à des unités administratives de l'administration publique; ou à des institutions ou sociétés appartenant à l'administration publique.
... dont appartenant à l'État à l'échelle du gouvernement sous-national (<i>sous-catégorie</i>)	Forêt appartenant à l'État à l'échelle sous-nationale; ou à des unités administratives de l'administration publique; ou à des institutions ou sociétés appartenant à l'administration publique.
Propriété privée	Forêt appartenant à des individus, familles, communautés, coopératives privées, sociétés et autres entités commerciales, institutions religieuses et éducationnelles privées, fonds de retraite et d'investissement, ONG, associations pour la conservation de la nature et autres institutions privées.
... dont appartenant à des particuliers (<i>sous-catégorie</i>)	Forêt appartenant à des particuliers et des familles.
... dont appartenant à des entités et institutions commerciales privées (<i>sous-catégorie</i>)	Forêt appartenant à des sociétés, coopératives, compagnies et autres entités commerciales ainsi qu'à des organisations privées tels que les ONG, les associations pour la conservation de la nature, les institutions religieuses privées, les établissements d'enseignement, etc.
.... dont appartenant à des collectivités locales et des collectivités indigènes/tribales (<i>sous-catégorie</i>)	Forêt appartenant à un groupe de personnes faisant partie d'une même communauté habitant à l'intérieur ou à proximité d'une zone forestière ou forêt appartenant à des communautés de populations autochtones ou tribales. Les membres de la communauté sont des copropriétaires qui partagent des droits et devoirs exclusifs et les avantages contribuent au développement communautaire.
Propriété inconnue	Superficie forestière dont la propriété est inconnue comprenant des zones dont la propriété est ambiguë ou contestée.
Catégories relatives aux droits de gestion des forêts domaniales	Définition
Administration publique	L'administration publique cède les droits et les responsabilités de gestion forestière aux collectivités locales (y compris les collectivités indigènes ou tribales) à travers de baux ou accords de gestion à long terme.
Particuliers/ménages	L'administration publique cède les droits et les responsabilités de gestion forestière aux particuliers ou aux ménages à travers de baux ou accords de gestion à long terme.
Sociétés privées	L'administration publique cède les droits et les responsabilités de gestion forestière à des sociétés, à d'autres entités commerciales, à des coopératives privées, à des institutions et associations privées à but non lucratif, etc. à travers de baux ou accords de gestion à long terme.
Collectivités	L'administration publique cède les droits et les responsabilités de gestion forestière aux collectivités locales (y compris les collectivités indigènes ou tribales) à travers de baux ou accords de gestion à long terme.

Autres formes de droits de gestion	Les forêts pour lesquelles la cession des droits de gestion n'entre pas dans les catégories susmentionnées.
------------------------------------	---

18.2 Données nationales

18.2.1 Sources des données

	Références des sources d'information	Variable(s)	Année(s)	Commentaires supplémentaires
1	MERF, -mai 2004 – Rapport National d'Activité 2003.	Superficie	2003	N/A
2	MPATHU/UE – CDM – STABEX/91-94_ Février 2001 _ Mise en œuvre d'un Programme de Réhabilitation des Aires Protégées au Togo : Etude d'une Stratégie de Mise en valeur	Superficie	1980 1990 2000	N/A
3	FAO, 2002 – Evaluation des ressources forestières mondiales 2000 – Rapport principal	Superficie	1990 2000	N/A
4	Seesi Koffi –Décembre 2001 – Objectif An 2000 : Progrès réalisés	Superficie	2001	N/A

18.2.2 Classement et définitions

Classe nationale	Définition
Domaine forestier des particuliers	Le domaine forestier des particuliers est constitué par : • les forêts, boisements et terrains à reboiser immatriculés ou reconnus au nom des particuliers ; • les forêts, boisements et terrains forestiers mis en valeur et exploités par les particuliers.
Domaine forestier de l'Etat	Le domaine forestier de l'Etat est constitué par les forêts, boisements et terrains à reboiser, immatriculés au nom de l'Etat ou ayant fait l'objet d'un classement. Des terrains appartenant au domaine privé de l'Etat peuvent être incorporés au domaine forestier d'une collectivité.
N/A	N/A
N/A	N/A

18.2.3 Données de base

--

18.3 Analyse et traitement des données nationales

18.3.1 Ajustement

Le calibrage des données a été réalisé comme dans le 1^{er} chapitre

18.3.2 Estimation et prévision




La superficie de forêt publique et privée a été estimée en utilisant l'information trouvée dans les documents qui ont été consultés. Les données d'origine ne distinguent pas les forêts et les autres terres boisées. Le même pourcentage a été appliqué pour estimer les données pour 2005 sur l'ensemble de la forêt tel que dans Tableau 1a.






18.3.3 Reclassement

Classe nationale	Catégories FRA2010		
	Propriété privée	Propriété publique	Autres formes de propriété
Domaine forestier de l'Etat		100%	
Domaine forestier des particuliers	100%		

18.4 Données

Tableau 18a

Catégories de FRA 2015		Superficie forestière (1000 hectares)			
		1990	2000	2005	2010
	Propriété publique	187	133	105	56
	... dont appartenant à l'État à l'échelle nationale	0	0	0	0
	... dont appartenant à l'État à l'échelle du gouvernement sous-national	0	0	0	0

	Propriété privée	498	353	281	231
	... dont appartenant à des particuliers	498	353	281	231
	... dont appartenant à des entités et institutions commerciales privées	0	0	0	0
	... dont appartenant à des collectivités locales et des collectivités indigènes/tribales	0	0	0	0
	Propriété inconnue	0	0	0	0
TOTAL		685.00	486.00	386.00	287.00

Catégorie

Catégorie	Niveau pour la situation	Niveau pour la tendance indiquée
Propriété publique	Tier 1	Tier 1
Propriété privée	Tier 1	Tier 1
Propriété inconnue	Tier 1	Tier 1

Critères relatifs aux niveaux

Catégorie	Niveau pour la situation	Niveau pour la tendance indiquée
Propriété	Niveau 3: Statistiques/registres (= 5 ans) nationaux forestiers de titres fonciers ou cartes de la propriété foncière ou toutes les superficies forestières appartiennent à une seule catégorie de propriété. Niveau 2: Statistiques/registres nationaux forestiers de titres fonciers ou cartes de la propriété foncière ou questionnaires qui ont plus de cinq ans. Niveau 1: Autre	Niveau 3 : Estimation fondée sur des données répétées et compatibles du niveau 3 (niveau pour la situation) Niveau 2 : Estimation fondée sur des données répétées compatibles du niveau 2 ou une combinaison du niveau 3 et 2 ou 1 (niveau pour la situation) Niveau 1 : Autre

Tableau 18b - Détenteur des droits de gestion des forêts publiques

Catégories de FRA 2015	Superficie forestière (1000 hectares)			
	1990	2000	2005	2010
Administration publique	N/A	N/A	N/A	N/A
Particuliers	N/A	N/A	N/A	N/A
Sociétés privées	N/A	N/A	N/A	N/A

Collectivités	N/A	N/A	N/A	N/A
Autre	N/A	N/A	N/A	N/A
TOTAL	.00	.00	.00	.00

Catégorie	Niveau pour la tendance indiquée	Niveau pour la situation
Administration publique	N/A	N/A
Particuliers	N/A	N/A
Sociétés privées	N/A	N/A
Collectivités	N/A	N/A
Autre	N/A	N/A

18.5 Commentaires sur les données, les définitions, etc.

Catégorie	Commentaires sur les données, les définitions, etc.	Commentaires sur les tendances indiquées
Propriété publique	La superficie de forêt publique et privée a été estimée en utilisant l'information trouvée dans les documents qui ont été consultés. Les données originales ne distinguent pas les forêts et les autres terres boisées. Le même pourcentage a été ici appliqué pour estimer les données pour 2005 mais uniquement sur la forêt tel que dans T1 et non pas sur l'ensemble " forêts et autres terres boisées " comme cela fut le cas pour FRA2005. CE qui explique les variations observées entre FRA2005 et FRA2010 concernant le type de propriété des forêts.	N/A
Propriété privée	Voir ci-dessus	N/A
Propriété inconnue	N/A	N/A
Droits de gestion	N/A	N/A

Autres commentaires généraux au tableau

Les écarts de destruction du domaine forestier d'Etat ont été très remarquables à partir de 1991. Le domaine forestier permanent a subi moins d'influence avant 1991 période de déclenchement de la crise sociopolitique au Togo. Moins de 10% de ce domaine qui couvre 800000 ha a été envahi. On enregistre donc près de 720000 ha sur cet ensemble non envahis. Le corps législatif national intègre, pour ce qui concerne le régime foncier, dans son hétérogénéité les principales caractéristiques de l'évolution historique et politique nationale depuis l'époque coloniale. Les textes principaux appellent les commentaires suivants: ? La constitution du 14 octobre 1992 place (article 84) différentes dispositions et notamment : # Le classement et le déclassé des forêts # L'aliénation et la gestion du domaine de l'état Selon l'article 155, les dispositions constitutionnelles ne rendent caduques que les dispositions antérieures qui ne seraient pas conformes avec les dispositions adoptées. De portée générale, ces dispositions constitutionnelles témoignent de l'intérêt que l'Etat togolais porte à la protection et à la gestion de l'environnement, quoiqu'elles ne comportent pas de mesures spécifiques aux aires protégées. ? La loi n° 88-14 du 3 novembre 1988 instituant Code de l'Environnement, si l'article 82 évoque bien l'institution de zones d'environnement protégé, il ne détaille pas les statuts pouvant être affectés à ces zones, ni les modalités générales d'usage, conservation ou restauration pouvant être envisagées et appliquées. ? Le décret du 5 février 1938 portant organisation du régime forestier du territoire du Togo. Ce texte, bien que datant de l'époque coloniale, régit toujours le secteur forestier au Togo: le domaine forestier, les procédures de classement, les usages des indigènes (articles 12 à 18), les cultures sur sol forestier (article 20), etc.

? La réforme Agro Foncière de 1974 a pour objectif principal de clarifier la situation quant aux diverses catégories juridiques des terres composant le territoire togolais. Ainsi, elle a permis la classification des terres du territoire national en trois catégories dont celles détenues par les collectivités et les individus (Art. 2 à 12). Ce sont : # Les terres valablement appropriées au profit des individus et des collectivités les ayant revendiquées selon les principes du droit coutumier, ou en vertu d'un titre de propriété délivré conformément à la loi ; # Les terres composant les domaines public et privé de l'Etat ; # Les terres constituant le domaine foncier national. Cette classification, une fois entamée a connu de réelles difficultés à cause du caractère flou des textes législatifs et une résistance de la population vis-à-vis de ces textes. Ainsi, avons nous constaté une exécution timide de ladite classification. Par cette ordonnance, l'Etat prévoit d'organiser une meilleure répartition et une plus judicieuse utilisation de la terre. Les résultats à ce jour sont inexistant car l'application de cette stratégie du gouvernement s'est heurtée à la résistance de la population rurale. Cette ordonnance a institué un régime foncier complexe où coexistent des règles du droit coutumier et de droit moderne. Ce régime foncier est à l'origine de l'exacerbation des problèmes d'accès à la terre et de la conservation des ressources naturelles.

19. Combien d'individus sont employés directement dans le secteur forestier?

Documents pour ce question

- [Guide pour l'établissement des rapports nationaux pour le FRA 2015](#)
- [FRA 2015 Termes et Définitions](#)

19.1 Catégories et définitions de FRA 2015

Catégorie	Définition
Emploi-équivalent plein temps (EPT)	Unité de mesure correspondant à une personne travaillant plein temps pendant une période de référence spécifiée.
Emploi dans le secteur forestier	Emploi dans des activités relatives à la production de biens forestiers. Cette catégorie correspond à l'activité A02 de la CITI/NACE Rev.4 (Sylviculture et exploitation forestière).

19.2 Données nationales

19.2.1 Sources des données

	Références des sources d'information	Variable(s)	Année(s)	Commentaires supplémentaires
1	MERF _ Décembre 2004 _ Rapport d'Activités _ Août 2003 – septembre 2004	N/A	N/A	N/A
2	OIBT _ 2001_ Rapport du Togo : Objectif An 2000 – Progrès réalisés	1983, 1990, 2000	N/A	N/A
3	MDR_ PAFN_1996, Projet de renforcement de capacité du personnel forestier	1996	N/A	N/A
4	N/A	N/A	N/A	N/A

19.2.2 Classement et définitions

Classe nationale	Définition
N/A	Pas de définition nationale
N/A	N/A
N/A	N/A
N/A	N/A

19.2.3 Données de base

Sur la base du rapport d'Action Forestier National en 1996 dans le cadre de l'élaboration de projet de formation du personnel forestier, 937 agents et techniciens forestiers et agents non forestiers seraient employés dans les différentes structures publiques et parapubliques ayant des liens étroits avec le secteur forestier national soit

l'équivalent d'environ 3% seulement des emplois de la fonction publique civile. Selon le même rapport, il n'existe que 301 agents et techniciens forestiers, et même là encore, environ 20% des agents comptabilisés ne sont que des temporaires.

A cela, il faut ajouter près d'un millier de personnes salariées ou régulièrement rémunérées par les entreprises privées et/formelles du secteur forestier.

Ces emplois selon Thiam, 1991 se répartissent comme suit :

- entre le milieu rural et l'urbain :
- 58000 en milieu rural
- 27000 en milieu urbain

Dans le rapport de la période août 2003 à septembre 2004, l'effectif total des agents du MERF toutes catégories confondues est de 881 dont 359 fonctionnaires et 522 agents permanents et temporaires. La mise à disposition du MERF de 247 agents, dont 47 sont issus du concours national de recrutement de juillet 2003, le recrutement sur concours d'octobre 2003 de 100 jeunes formés en techniques de self-défense et en techniques forestières au Centre National d'Instruction (CNI) de Kara et celui de 100 autres jeunes recrutés en septembre 2004 (actuellement en formation au CNI) renforce la situation du personnel qui a un niveau de 881 à ce jour contre 601 en août 2003 soit une augmentation substantielle de plus de 41 %. En effet, l'état actuel du personnel (881 agents) tous services confondus se répartit comme suit:

- 79 cadres supérieurs (A₁ et A₂)
- 280 cadres moyens (B et C)
- 234 agents permanents
- 276 agents temporaires.
- 01 agent contractuel
- 02 agents PEF



Les départs (décès, retraite) entre 2000 et 2003 avoisinent une cinquantaine.

En 1990, les personnes oeuvrant pour la production primaire de biens serait de l'ordre de 86000. Les activités forestières non spécifiées sont de l'ordre de 20000 en 1990. L'année 2000 donne respectivement des chiffres 135 601 et 40000.

19.3 Données

Tableau 19

Catégories de FRA 2015	Emploi (1000 années EPT)			
	1990	2000	2005	2010

	Emploi dans le secteur forestier	86	136	186	236
	... dont de sexe féminin	N/A	N/A	N/A	N/A

19.4 Commentaires sur les données, les définitions, etc.

Catégorie	Commentaires sur les données, les définitions, etc.	Commentaires sur les tendances indiquées
Emploi dans le secteur forestier	N/A	N/A

Autres commentaires généraux au tableau

Dans tous les cas, le niveau actuel de l'emploi formel du secteur forestier est très largement en deçà de son poids économique, social et surtout environnemental. Quant à la branche informelle, c'est celle la plus dynamique et la plus importante à tous les points de vue ayant trait à l'exploitation et au commerce de produits forestiers. Elle n'est pas nécessairement liée par un contrat mais est rémunérée.

20. Quelle est la contribution du secteur forestier au produit intérieur brut (PIB)?

Documents pour ce question

- [Guide pour l'établissement des rapports nationaux pour le FRA 2015](#)
- [FRA 2015 Termes et Définitions](#)

20.1 Catégories et définitions de FRA 2015

Catégorie	Définition
Valeur ajoutée brute de la foresterie (aux prix de base)	Cette catégorie correspond à l'activité A02 de la CITI /NACE Rev.4 (Sylviculture et exploitation forestière).

20.2 Données

Tableau 20 (Données préétablies provenant des statistiques UNdata/EUROSTAT)

Catégories de FRA 2015	Millions	Monnaie	Année des dernières informations disponibles
Valeur ajoutée brute de la foresterie (aux prix de base)	20290.26	F CFA	2012

20.3 Commentaires sur les données, les définitions, etc.

Catégorie	Commentaires sur les données, les définitions, etc.
Valeur ajoutée brute de la foresterie (aux prix de base)	Au niveau du pays cette valeur prend en compte l'apport de la pêche. Source: Service de la statistique national. Cette information nous a été communiquée par téléphone, nous vérifierons davantage.

Autres commentaires généraux

Donnés nationales.

21. Quelles sont les perspectives d'avenir de la superficie forestière?

Documents pour ce question

- [Guide pour l'établissement des rapports nationaux pour le FRA 2015](#)
- [FRA 2015 Termes et Définitions](#)

21.1 Catégories et définitions de FRA 2015

Catégorie	Définition
Objectif/aspiration du gouvernement pour la superficie forestière	Objectif/aspiration du gouvernement pour la superficie forestière pour une année donnée.
Forêts destinées à la conversion	Superficie forestière qui est destinée à être convertie à des usages non forestiers.

21.2 Données nationales

21.2.1 Sources des données

	Références des sources d'information	Variable(s)	Année(s)	Commentaires supplémentaires
1	MERF 2011, Déclaration de politique forestière du Togo	aspiration du gouvernement pour la superficie forestière pour l'année 2050	2011	N/A
2	N/A	N/A	N/A	N/A
3	N/A	N/A	N/A	N/A
4	N/A	N/A	N/A	N/A

21.3 Données

Tableau 21a

Catégories de FRA 2015	Superficie forestière (1000 hectares)	
	2020	2030
Objectif/aspiration du gouvernement pour la superficie forestière	1002.07	1698

Tableau 21b

Catégories de FRA 2015	Superficie forestière (1000 hectares)
	2013
Forêts destinées à la conversion	N/A

21.4 Commentaires sur les données, les définitions, etc.

Catégorie	Commentaires sur les données, les définitions, etc.
-----------	---

Objectif/aspiration du gouvernement pour la superficie forestière	La volonté exprimée par le gouvernement est d'atteindre 30% de couverture forestière d'ici 2050.
Forêts destinées à la conversion	De plus en plus des réclamations foncières par les populations vont amener l'Etat à opérer des requalifications de certaines aires protégées pour répondre aux besoins en terres de culture de ces populations.

Autres commentaires généraux

--