

NOTES

1. The source for data on food and agriculture is the FAOSTAT database (<http://faostat.fao.org>). Information on concepts, definitions, country notes, etc. can be found at the same address.
2. World totals refer to all countries, including those that are not shown.
3. A blank space indicates data are either unavailable, not applicable or negligible.
4. The term *agriculture* in the Trade tables refers to both food and agriculture.
5. More detailed notes and explanations can be found at: <http://www.fao.org/statistics/yearbook/>
6. This publication was prepared on the basis of information available as of 1 October 2004.

NOTES ON INDIVIDUAL TABLES AND MAPS

Tables A.1 and A.2

Total population and rural population – Sources: United Nations Secretariat. 2003. *World population prospects: the 2002 revision*. New York, USA; and United Nations Secretariat. 2004. *World urbanization prospects: the 2003 revision*. New York, USA.

Table A.3

Economically active population in agriculture – Sources: FAO estimates derived from population data; and International Labour Organization. 1996. *Economically active population 1950–2010: 4th revision*. Geneva, Switzerland.

Table A.5

National rainfall indices – Source: FAO Environment and Natural Resources Service, Sustainable Development Department. For details about the methodology, see Gommès, R. & Petrassi, F. 1994. *Rainfall variability and drought in sub-Saharan Africa since 1960*. FAO Agrometeorology Series Working Papers No. 9. Rome, FAO.

Tables A.7 and B.4

Fertilizer data generally refer to the year July/June; e.g. data for 2002/2003 are given under 2002. Figures are given in tonnes of plant nutrients.

Tables A.10, A.11 and A.12

External assistance to agriculture and official development assistance (concessional) – Sources: FAO Statistics Division; and Organisation for Economic Co-operation and Development.

Table B.9

Data exclude production of marine mammals, crocodiles, coral, pearls, sponges and aquatic plants.

Table C.6

Data refer to food excluding fish.

Table C.10

Value of imports and exports has been used to rank food and agricultural commodities.

Table C.11

Data that show countries trading with themselves refer to free zones.

Data that show countries with unspecified partners refer to non-declared partners.

China might appear more than once as a trading partner for some countries. These data refer to Mainland China or some of its provinces.

Table C.15

Data exclude corals, sponges and aquatic plants.

Tables D.3–D.8

“Other uses” in these tables refers to waste, stock changes, non-food uses and transformation to other food categories/groups. A drawdown of stocks (from stocks) is taken as negative. For more information on supply utilization accounts see: <http://www.fao.org/es/ess/suafbs.asp>

Tables D.9 and D.10

Commodities are ranked according to their level of importance in the world total.

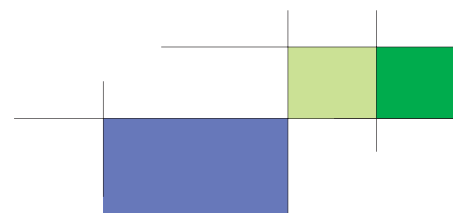
Table E.1

Sources: World Bank. 2004. *World development indicators 2004*. Washington, DC; and International Labour Office.

Indices for the following countries refer to different base periods: Albania (2002), Angola (2000), Dominica (2001), Ethiopia (1997), Haiti (1997), Madagascar (2000), Mongolia (1996) and Serbia and Montenegro (1997).

The indices for El Salvador refer to urban regions and those of Peru to metropolitan regions.

The indices for India refer to economically active population in agriculture.



Tables E.3 and E.4

Exchange rate and purchasing power parity – Source: World Bank. 2004. *World development indicators 2004*. Washington, DC.

Table E.5

Agricultural purchasing power parities have been calculated by FAO by applying the Geary-Khamis equations system to FAOSTAT datasets of prices in local currency and production in physical terms.

Tables F.1, G.1 and G.2

GDP was obtained from the following sources: World Bank. 2004. *World development indicators 2004*. Washington, DC; Regional Development Banks (African, Asian and Caribbean); United Nations Statistics Division and regional bodies (Economic Commission for Latin America and the Caribbean, Economic and Social Commission for Western Asia); national statistical yearbooks; and other national sources.

Agricultural GDP includes value added from forestry, hunting and fishing, as well as cultivation of crops and livestock production.

Tables F.2 and F.3

See Notes on Tables A.1 and A.2, and A.3.

Table F.5

Gini coefficient of income inequality – Sources: United Nations Development Programme. 2004. *Human development report 2004*. New York, USA; and World Institute for Development Economics Research. 2000. *World income inequality database*, September 2000.

Table G.3

Undernourishment refers to the condition of people whose dietary energy consumption is below a minimum dietary energy requirement for maintaining a healthy life and carrying out a light physical activity.

The estimates of the prevalence of undernourishment of less than 2.5 percent are open-ended values, and estimates of the number of undernourished have not been performed.

Table G.4

The national poverty rate is the percentage of the population living below the national poverty line. National estimates are based on population-weighted subgroup estimates from household surveys.

Sources: World Bank staff estimates based on the World Bank's country poverty assessments; and UNDP. 2004. *Human development report 2004*. New York, USA.

Table G.5

Life expectancy – Source: World Bank. 2004. *World development indicators database*.

Life expectancy at birth indicates the number of years a newborn infant would live if prevailing patterns of mortality at the time of its birth were to remain unchanged throughout its life.

Child mortality – Source: United Nations Children's Fund.

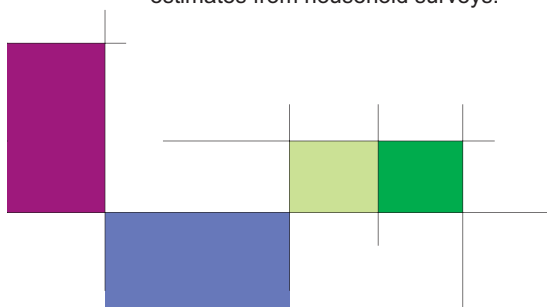
Under-five mortality rate is the probability that a newborn baby will die before reaching age five, if subject to current age-specific mortality rates. The probability is expressed as a rate per 1 000.

Map 13

Child nutritional status: if only one data point was observed, it has been classified as "stable or improving".

The categories in the chart are purely statistical and do not reflect the World Health Organization Expert Committee Recommendation trigger level. Full nutritional information can be found at the WHO Web site <http://www.who.int/nutgrowthdb/>

For more information on FAO statistics readers should refer to the Statistics Division Web site at <http://www.fao.org/statistics/>



NOTES

1. La source des données relatives à l'alimentation et à l'agriculture est la base de données FAOSTAT (<http://faostat.fao.org>). On trouvera à la même adresse des renseignements sur les concepts, définitions, ainsi que des notes sur les pays, etc.
2. Les totaux mondiaux se réfèrent à l'ensemble des pays, y compris ceux qui ne sont pas indiqués.
3. Un espace vide indique que les données ne sont pas disponibles, ou alors non applicables, ou encore négligeables.
4. Le terme *agriculture* dans les tableaux relatifs au commerce concernent aussi bien les aliments que l'agriculture.
5. On trouvera des notes et des explications plus détaillées à l'adresse: <http://www.fao.org/statistics/yearbook/>
6. Cette publication a été préparée sur la base des informations disponibles le 1^{er} octobre 2004.

NOTES CONCERNANT DES TABLEAUX ET DES CARTES INDIVIDUELS

Tableaux A.1 et A.2

Population totale et population rurale – Sources: Secrétariat des Nations Unies. 2002. *World population prospects: the 2002 revision*. New York, États-Unis; et Secrétariat des Nations Unies. 2004. *World urbanization prospects: the 2003 revision*. New York, États-Unis.

Tableau A.3

Population économiquement active en agriculture – Sources: estimations de la FAO obtenues à partir de données sur la population; et Organisation internationale du travail. 1996. *Population économiquement active, 1950-2010: quatrième révision*. Genève, Suisse.

Tableau A.5

Indices pluviométriques nationaux – Source: Service de l'environnement et des ressources naturelles de la FAO, Département du développement durable. Pour tout complément d'informations au sujet de la méthodologie, voir Gommel, R. et Petrassi, F. 1994. *Rainfall variability and drought in sub-Saharan Africa since 1960*. FAO Agrometeorology Series Working Papers No. 9. Rome, FAO.

Tableaux A.7 et B.4

Les données relatives aux engrais concernent généralement l'année allant de juillet à juin; par exemple les données pour 2002/2003 sont indiquées sous 2002. Les chiffres sont donnés en tonnes de nutriments.

Tableaux A.10, A.11 et A.12

Aide extérieure à l'agriculture et aide publique au développement (à des conditions de faveur) – Sources: Division de la statistique de la FAO; et Organisation de coopération et de développement économiques.

Tableau B.9

Sont exclus des données sur la production de mammifères marins, de crocodiles, de corail, de perles, d'éponges et de plantes aquatiques.

Tableau C.6

Les données se rapportent aux produits alimentaires à l'exclusion du poisson.

Tableau C.10

La valeur des importations et des exportations a été utilisée pour classer par ordre d'importance les produits alimentaires et agricoles.

Tableau C.11

Les données qui montrent des pays qui pratiquent le commerce entre eux se rapportent à des zones libres. Les données qui montrent des pays avec des partenaires non spécifiés se rapportent à des partenaires non déclarés. La Chine pourrait apparaître plus d'une fois en tant que partenaire commercial pour certains pays. Ces données se rapportent à la Chine continentale ou certaines de ses provinces.

Tableau C.15

Les données ne tiennent pas compte des coraux, des éponges et des plantes aquatiques.

Tableaux D.3-D.8

Dans ces tableaux, «autres utilisations» se rapporte aux déchets, aux variations des stocks, aux utilisations non alimentaires et à la transformation en d'autres catégories/groupes de denrées alimentaires. Une diminution des stocks (par prélèvement) est considérée comme négative. On trouvera des informations supplémentaires sur les bilans offre/utilisation à l'adresse suivante: <http://www.fao.org/es/ess/suafbs.asp>

Tableaux D.9 et D.10

Les produits sont classés selon leur importance dans le total mondial.

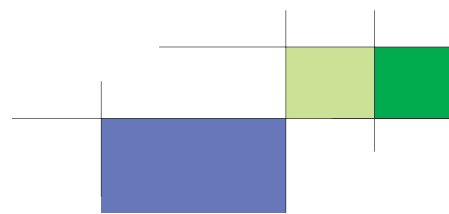


Tableau E.1

Sources: Banque mondiale. 2004. *World development indicators 2004*. Washington; et Bureau international du travail.

Les indices pour les pays suivants se rapportent à des périodes de base différentes: Albanie (2002), Angola (2000), Dominique (2001), Éthiopie (1997), Haïti (1997), Madagascar (2000), Mongolie (1996) et Serbie-et-Monténégro (1997).

Les indices pour El Salvador se réfèrent aux régions urbaines et ceux du Pérou aux régions métropolitaines. Les indices pour l'Inde se réfèrent à la population économiquement active en agriculture.

Tableaux E.3 et E.4

Taux de change et parité de pouvoir d'achat – Source: Banque mondiale. 2004. *World development indicators 2004*. Washington.

Tableau E.5

Les parités de pouvoir d'achat agricole ont été calculées par la FAO en appliquant le système d'équations Geary-Khamis aux séries FAOSTAT de prix en monnaie locale et de production en volume.

Tableaux F.1, G.1 et G.2

Le PIB a été obtenu à partir des sources suivantes: Banque mondiale, 2004. *World development indicators 2004*, Washington; Banque régionales de développement (africaine, asiatique et des Caraïbes); Division de statistique des Nations Unies et organes régionaux (Commission économique pour l'Amérique latine et les Caraïbes et la Commission économique et sociale pour l'Asie occidentale); annuaires nationaux de statistiques; et autres sources nationales.

Le PIB agricole comprend la valeur ajoutée des forêts, de la chasse et de la pêche, ainsi que des cultures et de la production de l'élevage.

Tableaux F.2 et F.3

Voir les notes des tableaux A.1 et A.2, et A.3.

Tableau F.5

Coefficient de Gini de l'inégalité des revenus – Sources: Programme des Nations Unies pour le développement. 2004. *Human development report 2004*. New York, États-Unis; et Institut mondial de recherche sur les aspects économiques du développement. 2000. *World income inequality database*, septembre 2000.

Tableau G.3

La sous-alimentation correspond à l'état des personnes dont la consommation énergétique alimentaire est au-dessous des apports énergétiques alimentaires minimaux nécessaires pour mener une vie saine et avoir une activité physique modérée.

Les estimations de la prévalence de la sous-alimentation de moins de 2,5 pour cent sont des valeurs non définitives et il n'a pas été établi d'estimation du nombre de personnes sous-alimentées.

Tableau G.4

Le taux national de pauvreté est le pourcentage de la population vivant au-dessous du seuil national de pauvreté. Les estimations nationales sont fondées sur des estimations des sous-groupes pondérées par la population obtenues à partir des enquêtes sur les ménages.

Sources: Estimations établies par des fonctionnaires de la Banque mondiale sur la base des évaluations de la pauvreté par pays de la Banque mondiale; et PNUD. 2004. *Human development report 2004*. New York, États-Unis.

Tableau G.5

Espérance de vie – Source: Banque mondiale. 2004. *World development indicators database*.

L'espérance de vie à la naissance indique le nombre d'années qu'un nouveau-né vivrait si les taux de mortalité au moment de sa naissance demeuraient inchangés pendant toute sa vie.

Mortalité infantile – Source: Fonds des Nations Unies pour l'enfance.

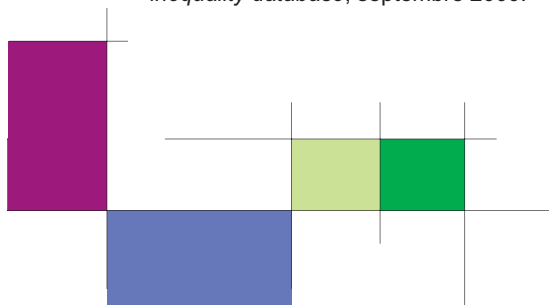
Le taux de mortalité des enfants de moins de cinq ans est la probabilité qu'un enfant nouveau-né meure avant d'atteindre l'âge de cinq ans, s'il est assujéti aux taux actuels de mortalité par âge. La probabilité est exprimée comme taux pour 1 000.

Carte 13

État nutritionnel des enfants: si l'on n'a observé qu'un point de données, il a été classé comme «stable ou en amélioration».

Les catégories du graphique sont purement statistiques et ne reflètent pas le niveau de déclenchement de la recommandation du Comité d'experts de l'Organisation mondiale de la santé. Des informations nutritionnelles complètes sont disponibles sur le site Web de l'OMS:

<http://www.who.int/nutgrowthdb>



NOTAS

1. La fuente de los datos sobre alimentos y agricultura es la base de datos FAOSTAT (<http://faostat.fao.org>). Puede encontrarse información sobre los conceptos, las definiciones, las notas sobre los países, etc. en la misma dirección.
2. Los totales mundiales se refieren a todos los países, incluidos los que no se mencionan.
3. Los espacios en blanco indican que no se dispone de datos, o que los datos no son pertinentes, o que los datos son insignificantes.
4. El término agricultura que figura en los cuadros sobre comercio se refiere tanto a los alimentos como a la agricultura.
5. Pueden encontrarse notas y explicaciones más detalladas en: <http://www.fao.org/statistics/yearbook/>
6. La presente publicación ha sido preparada según la información disponible al 1º de octubre de 2004.

NOTAS SOBRE ALGUNOS CUADROS Y MAPAS

Cuadros A.1 y A.2

Población total y población rural – Fuentes: Secretaría de las Naciones Unidas. 2003. *World population prospects: the 2002 revision*. Nueva York, Estados Unidos; y Secretaría de las Naciones Unidas. 2004. *World urbanization prospects: the 2003 revision*. Nueva York, Estados Unidos.

Cuadro A.3

Población económicamente activa en la agricultura – Fuentes: Las estimaciones de la FAO se derivan de datos de población; y de la Organización Internacional del Trabajo. 1996. *Población económicamente activa 1950-2010: 4ª revisión*, Ginebra, Suiza.

Cuadro A.5

Índices de precipitaciones nacionales – Fuente: Servicio del Medio Ambiente y los Recursos Naturales, Departamento de Desarrollo Sostenible de la FAO. Para más detalles sobre la metodología, véase: Gomme, R. y Petrassi, F. 1994. *Rainfall variability and drought in sub-Saharan Africa since 1960*. Documento de trabajo de la Serie de Agrometeorología N° 9. Roma, FAO.

Cuadros A.7 y B.4

Los datos sobre fertilizantes se refieren generalmente al período de un año comprendido entre julio y junio; por ejemplo, los datos para 2002/2003 figuran en 2002. Las cifras se dan en toneladas de principios nutritivos.

Cuadros A.10, A.11 y A.12

Asistencia externa a la agricultura y asistencia oficial para el desarrollo (en condiciones de favor) – Fuentes: Dirección de Estadística de la FAO; y Organización de Cooperación y Desarrollo Económicos.

Cuadro B.9

Los datos excluyen la producción de mamíferos marinos, cocodrilos, corales, perlas, esponjas y plantas acuáticas.

Cuadro C.6

Los datos se refieren a los alimentos, excluido el pescado.

Cuadro C.10

Se ha utilizado el valor de las importaciones y exportaciones para clasificar los productos alimenticios y agrícolas.

Cuadro C.11

Los datos relativos a países que comercian entre sí se refieren a las zonas francas.

Los datos relativos a países que tienen asociados no especificados se refieren a los asociados no declarados.

China puede aparecer más de una vez como asociado comercial de algunos países. Estos datos se refieren a China continental o algunas de sus provincias.

Cuadro C.15

Los datos excluyen los corales, esponjas y plantas acuáticas.

Cuadros D.3-D.8

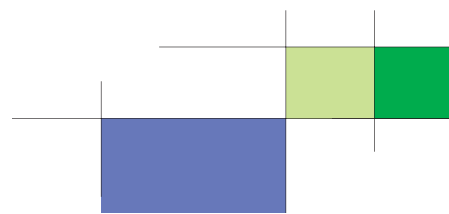
En estos cuadros, «Otros usos» se refiere a desechos, variaciones de las existencias, usos no alimentarios y transformación a otras categorías o grupos de alimentos. Una disminución de las existencias (respecto a las existencias anteriores) se considera un dato negativo. Para más informaciones acerca del recuento del aprovechamiento de los suministros, véase <http://www.fao.org/es/ess/suafbs.asp>

Cuadros D.9 y D.10

Los productos básicos se clasifican en función de su nivel de importancia respecto al total mundial.

Cuadro E.1

Fuentes: Banco Mundial. 2004. *Indicadores del desarrollo mundial 2004*. Washington, DC; y Oficina Internacional del Trabajo.



Los índices de los siguientes países se refieren a diferentes períodos base: Albania (2002), Angola (2000), Dominica (2001), Etiopía (1997), Haití (1997), Madagascar (2000), Mongolia (1996), y Serbia y Montenegro (1997).

Los índices correspondientes a El Salvador se refieren a las regiones urbanas y los correspondientes al Perú a las regiones metropolitanas. Los índices correspondientes a la India se refiere a la población económicamente activa en la agricultura.

Cuadros E.3 y E.4

Tipo de cambio y paridad del poder adquisitivo – Fuente: Banco Mundial. 2004. *Indicadores del desarrollo mundial 2004*. Washington, DC.

Cuadro E.5

La FAO ha calculado las paridades del poder adquisitivo agrícola aplicando el sistema de ecuaciones Geary-Khamis a series de datos de FAOSTAT sobre precios en moneda local y producción en términos físicos.

Cuadros F.1, G.1 y G.2

El PIB se obtuvo de las siguientes fuentes: Banco Mundial. 2004. *Indicadores del desarrollo mundial 2004*. Washington, DC; Bancos Regionales de Desarrollo (Africano, Asiático y del Caribe); División de Estadística de las Naciones Unidas y organismos regionales (Comisión Económica para América Latina y el Caribe, Comisión Económica y Social para Asia Occidental); anuarios estadísticos nacionales; y otras fuentes nacionales.

El PIB agrícola incluye el valor añadido de la silvicultura, caza y pesca, así como de los cultivos y la producción agropecuaria.

Cuadros F.2 y F.3

Véanse la Notas de los Cuadros A.1 y A.2, y A.3.

Cuadro F.5

Coefficiente de Gini de desigualdad de los ingresos – Fuentes: Programa de las Naciones Unidas para el Desarrollo. 2004. *Informe sobre el desarrollo humano 2004*. Nueva York, Estados Unidos; e Instituto Mundial de Investigaciones de Economía del Desarrollo. 2000. *World income inequality database*, septiembre de 2000.

Cuadro G.3

La subnutrición se refiere a la situación de las personas cuyo consumo de energía alimentaria se encuentra por debajo de la cantidad mínima necesaria para llevar una vida sana y realizar una actividad física liviana.

Las estimaciones de la prevalencia de la subnutrición inferiores al 2,5 por ciento son valores abiertos y no se han realizado estimaciones del número de personas subnutridas.

Cuadro G.4

El índice nacional de pobreza es el porcentaje de la población que vive por debajo del umbral de pobreza del país. Las estimaciones nacionales se basan en estimaciones sobre subgrupos ponderadas por la población, derivadas de encuestas por hogares.

Fuentes: Estimaciones de personal del Banco Mundial basadas en las evaluaciones del nivel de pobreza de los países del Banco Mundial; y PNUD. 2004. *Informe sobre el desarrollo humano 2004*. Nueva York, Estados Unidos.

Cuadro G.5

Esperanza de vida – Fuente: Banco Mundial. 2004. Base de datos de *Indicadores del desarrollo mundial*.

La esperanza de vida al nacer indica el número de años que viviría un recién nacido si las pautas de mortalidad registradas en el momento de su nacimiento se mantuvieran invariables durante toda su vida.

Mortalidad infantil – Fuente: Fondo de las Naciones Unidas para la Infancia.

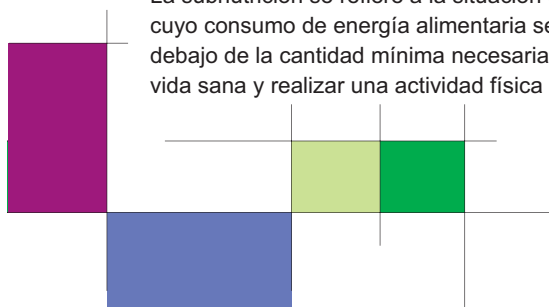
La tasa de mortalidad de los menores de cinco años es la probabilidad de que un recién nacido muera antes de cumplir los cinco años de edad, en caso de que se apliquen las tasas de mortalidad existentes en función de la edad. La probabilidad se expresa en forma de tasa por 1 000.

Mapa 13

Estado nutricional de los niños: si sólo se han observado datos para un punto, se clasifica como «estable o en proceso de mejora».

Las categorías que figuran en el gráfico son meramente estadísticas y no reflejan el nivel de activación de las recomendaciones del Comité de Expertos de la Organización Mundial de la Salud (OMS). Puede encontrarse información nutricional completa en el sitio Web de la OMS (<http://www.who.int.nutgrowthdb>).

Para mayores informaciones sobre las estadísticas de la FAO, se ruega a los lectores consultar el sitio Web de la Dirección de Estadística de la Organización (<http://www.fao.org/statistics>).



说明

1. 粮食及农业数据来自FAOSTAT数据库 (<http://faostat.fao.org>)。有关概念、定义和国家说明等信息可从同一网站获取。
2. 世界总数系指所有国家，其中包括标出的国家。
3. 空白区表示数据不能获得、不适用或可忽略不计。
4. 贸易表格中的“农业”一词系指粮食和农业。
5. 有关更详细的说明和解释，请访问：
<http://www.fao.org/statistics/yearbook/>
6. 本出版物以截至2004年10月1日所获得的信息为基础而编制。

个别表格和地图说明

表 A.1和A.2

总人口和农村人口 — 资料来源：联合国秘书处，2003年，《世界人口预测：2002年修订》，美国纽约；联合国秘书处，2004年，《世界城市化预测：2003年修订》，美国纽约。

表 A.3

农业参加经济活动的人口 — 资料来源：获自人口数据的粮农组织估计数；以及国际劳工组织，1996年，《1950-2010年经济活动人口：第四次修订》，瑞士日内瓦。

表 A.5

国家降雨指数 — 资料来源：粮农组织可持续发展部环境及自然资源处。关于方法学方面的详情，请参见Gommes, R.和Petrassi, F., 1994年，《1960年非洲撒哈拉以南地区的降雨变率和干旱》，粮农组织农业气象学系列工作论文第9号，罗马。

表 A.7 和B.4

肥料数据一般系指7月至次年6月；例如，2002/2003年度的数据列于2002年项下。数字按植物养分的吨数标出。

表 A.10、A.11和A.12

对农业的外部援助和官方发展援助（优惠性） — 资料来源：粮农组织统计司；以及经济合作与发展组织。

表 B.9

数据不包括海洋哺乳类动物、鳄鱼、珊瑚、珍珠、海绵体和水生植物的产量。

表 C.6

数据系指不包括鱼类的食品。

表 C.10

使用进出口值对粮食和农业商品进行排列。

表 C.11

表示自我贸易国家的数据系指自由区域。
表示无特定贸易伙伴国家的数据系指非明确伙伴。
中国可能不止一次地作为某些国家的贸易伙伴。
这些数据系指中国大陆或其中的某些省份。

表 C.15

数据不包括珊瑚、海绵体和水生植物。

表 D.3-D.8

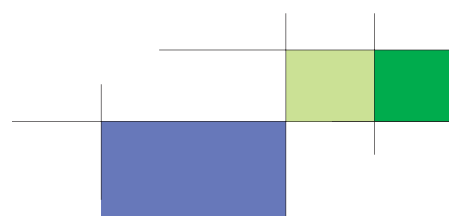
这些表中的“其他用途”系指废料、库存变化、非食物用途和其他食品类别/组的转化。库存的消耗被当作负值。欲获有关供应利用量计算方面的信息，参见：<http://www.fao.org/es/ess/suafbs.asp>

表 D.9 和D.10

根据商品在世界总量中的重要性进行排序。

表 E.1

资料来源：世界银行，2004年，《2004年世界发展指标》，哥伦比亚特区华盛顿；以及国际劳工局。



下列国家的指数系指不同的基准期：阿尔巴尼亚（2002年）、安哥拉（2000年）、多米尼加（2001年）、埃塞俄比亚（1997年）、海地（1997年）、马达加斯加（2000年）、蒙古（1996年）以及塞尔维亚和黑山（1997年）。

萨尔瓦多的指数系指城镇地区，而秘鲁的指数则指大都市地区。

印度的指数系指农业参加经济活动的人口。

表 E.3和E.4

汇率和购买力平价 — 资料来源：世界银行，2004年，《2004年世界发展指标》，哥伦比亚特区华盛顿。

表 E.5

农业购买力平价是由粮农组织通过将Geary-Khamis方法计算运用于FAOSTAT当地货币价格数据集和实际产量计算得出的。

表 F.1、G.1和G.2

GDP自下列资料来源获得：世界银行，2004年，《2004年世界发展指标》，哥伦比亚特区华盛顿；区域开发银行（非洲、亚洲和加勒比海地区）；联合国统计司和区域机构（拉丁美洲及加勒比地区经济委员会和西亚社会委员会）；国家统计年鉴；以及其他国家资料来源。农业GDP包括来自林业、狩猎和捕捞以及作物种植和畜牧生产。

表 F.5

收入不平衡基尼系数 — 资料来源：联合国开发计划署，2004年，《2004年人类发展报告》，美国纽约；以及世界发展经济研究所，2000年，《世界收入不平衡数据库》，2000年9月。

表 G.3

营养不良系指其膳食热能消费量低于用以维持健

康生活和进行轻体力活动的最低膳食热能需要量的人们的状况。

关于营养不良发生率低于2.5%的估计数尚无定论，而营养不良人数的估计数也未得到计算。

表 G.4

国家贫困比率系指生活在国家贫困线以下的人口比例。国家估计数根据家庭调查对亚群体的人口加权估计数得出。

资料来源：世界银行工作人员以世界银行国家贫困评估为基础的估计数；以及联合国开发计划署，2004年，《2004年人类发展报告》，美国纽约。

表 G.5

预期寿命 — 资料来源：世界银行，2004年，《世界发展指标》数据库。

出生时预期寿命表示新生儿将生存的年数，条件是新生儿出生时的主要死亡规律在其整个生命期间保持不变。

儿童死亡率 — 资料来源：联合国儿童基金。

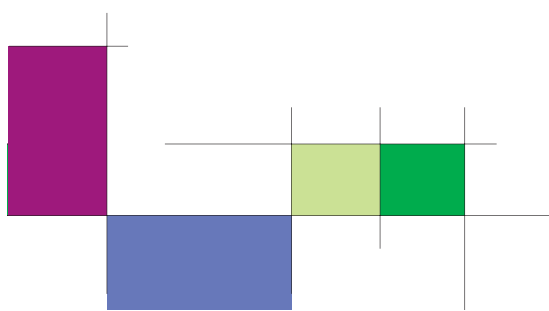
五岁以下儿童死亡率是按照目前针对年龄的死亡率计算的新生儿在五岁前死亡的概率。此概率按每千名的比率表示。

地图 13

儿童营养状况：如果只获得一个数据点，便将其列为“稳定或正在改善”。

图表中的类别为纯统计性的，不代表世界卫生组织专家委员会建议的启动水平。有关全部营养信息，请访问世卫组织网站<http://www.who.int.nutgrowthdb>

欲获粮农组织统计更详细信息的读者应参见统计司万维网站 (<http://www.fao.org/statistics>)。



GLOSSARY • GLOSSAIRE • GLOSARIO • 词汇 • مصطلحات

ENGLISH	FRANÇAIS	ESPAÑOL	中文	العربية
Agriculture	Agriculture	Agricultura	农业	الزراعة
Animal fats	Graisses animales	Grasas a nimalas	动物脂肪	الدهون الحيوانية
Apples	Pommes	Manzanas	苹果	التفاح
Arable land	Terres arables	Tierra cultivable	可耕地	الأراضي القابلة للزراعة
Banana	Bananes	Banano	香蕉	الموز
Barley	Orge	Cebada	大麦	الشعير
Beans, dry	Haricots secs	Frijoles secos	干菜豆	الفاصوليا المجففة
Beef, veal and buffalo meat	Viande de bœuf, de veau et de buffle	Carne de vaca, ternera y búfalo	牛肉、小牛肉和水牛肉	لحم البقر والعجل والجاموس
Beverages and other products	Boissons et autres produits	Bebidas y otros productos	饮料和其他产品	المشروبات والمنتجات الأخرى
Bilateral	Bilatéral	Bilateral	双边	ثنائي
Bovine meat	Viande bovine	Carne de bovino	牛肉	لحم البقر
Broad beans, dry	Fèves sèches	Habas comunes secas	干蚕豆	الفول المجفف
Buffaloes	Buffles	Búfalos	水牛	الجواميس
Butter and ghee	Beurre et ghee	Mantequilla y mantequilla ghee	黄油和酥油	الزبدة والسمن
Cash crops	Cultures de rente	Cultivos comerciales	经济作物	المحاصيل النقدية
Cassava	Manioc	Mandioca	木薯	الكسافا
Cattle	Bovins	Vacuno	家畜	الأبقار
Cattle, live weight	Bovins, poids vif	Vacuno, peso vivo	牲畜活重	الوزن الحي للأبقار
Cephalopods	Céphalopodes	Cefalópodos	头足纲	رأسيات الأرجل
Cereals	Céréales	Cereales	谷物	الحبوب
Cheese	Fromage	Queso	奶酪	الأجبان
Chicken, live weight	Poulets, poids vif	Peso vivo de los pollos	鸡活重	الوزن الحي للدجاج
Chicken meat	Viande de poulet	Carne de pollo	鸡肉	لحم الدجاج
Coarse grains	Céréales secondaires	Cereales secundarios	粗粮	الحبوب الخشنة
Cocoa beans	Fèves de cacao	Granos de cacao	可可豆	حبوب الكاكاو
Coffee	Café	Café	咖啡	البن
Concentration of land	Concentration des terres	Concentración de la tierra	土地集中度	تركيز الأراضي
Concessional	À des conditions de faveur	Condiciones de favor	优惠性	تيسيري
Constant price	Prix constant	Precio constante	不变价格	السعر الثابت
Consumption	Consommation	Consumo	消费量	الاستهلاك
Cotton lint	Fibres de coton	Fibra de algodón	皮棉	ألياف القطن
Cotton seed	Graines de coton	Semilla de algodón	棉籽	بذور القطن
Countries	Pays	Países	国家	البلدان
Cow milk	Lait de vache	Leche de vaca	牛奶	لبن الأبقار
Crustaceans	Crustacés	Crustáceos	甲壳类动物	القشريات
Current	Actuel	Actual	现行	الحالي
Demersal marine fish	Poissons marins demersaux	Peces marinos demersales	海洋底层鱼类	أسماك القاع البحرية
Domestic	Intérieur	Nacional	家养	أليف

ENGLISH	FRANÇAIS	ESPAÑOL	中文	العربية
Eggs	Œufs	Huevos	蛋类	البيض
Exports	Exportations	Exportaciones	出口量	الصادرات
Fifth	Cinquième	Quinto	第五	الخامس
First	Premier	Primero	第一	الأول
Food	Aliments	Alimentos	食品	الأغذية
Fourth	Quatrième	Cuarto	第四	الرابع
Freshwater and diadromous fish	Poissons d'eau douce et diadromes	Peces de agua dulce y diádromos	淡水 and 洄游鱼类	أسماك المياه العذبة والفتانية المجال
Fruits and vegetables	Fruits et légumes	Frutas y hortalizas	水果和 蔬菜	الفاكهة والخضار
Goat	Caprins	Caprino	山羊	الماعز
Groundnuts	Arachides	Maníes	花生	الفول السوداني
ha	Ha	Hectáreas	公顷	هكتار
Head	Tête	Cabeza	头	الرأس
High	Haut	Elevado	高	مرتفع
Imports	Importations	Importaciones	进口量	الواردات
Industrial roundwood	Bois rond industriel	Madera en rollo de uso industrial	工业圆木	الأخشاب المستديرة الصناعية
Industrial	Industriel	Industrial	工业的	صناعي
Inequality of dietary energy consumption	Inégalité de la consommation énergétique alimentaire	Desigualdad en el consumo de energía alimentaria	膳食热能消费不平衡	تفاوت استهلاك الطاقة الغذائية
Inequality of income	Inégalités de revenu	Desigualdad de los ingresos	收入不平衡	تفاوت الدخل
kilocalories	Kilocalories	Kilocalorías	大卡	كيلوكالوري
kg water per square metre	Kg d'eau par mètre carré	Kg de agua por metro cuadrado	公斤水/平方米	كغ مياه في المتر المربع
Land	Terre	Tierra	土地	الأراضي
Land area	Superficie des terres	Superficie de tierra	土地面积	مساحة الأراضي
Live birth	Naissance vivante	Nacidos vivos	活产率	ولادة حية
Livestock	Élevage	Ganadería	畜牧	الثروة الحيوانية
Livestock products	Produits de l'élevage	Productos ganaderos	畜产品	المنتجات الحيوانية
Log: saw and veneer	Grumes: sciage et placage	Troza: sierra y chapa	圆木: 锯木和板材	كتل الخشب: النشر والتلبيس
Low	Faible	Bajo	低	منخفض
Machinery	Machines	Maquinaria	机械	الآلات
Maize	Maïs	Maíz	玉米	الذرة
Marine fish nes	Poissons marins nda	Redes para peces marinos	海洋鱼类, 不另说明	الأسماك البحرية غير المحددة
Measure of size	Mesure de la taille	Medida del tamaño	测量大小	قياس الحجم
Meat	Viande	Carne	肉类	اللحوم
Meat and offals	Viande et abats	Carne y despojos	肉类和下水	اللحوم والأحشاء والأطراف
Milk	Lait	Leche	奶类	اللبن
Milk, whole	Lait entier	Leche entera	全脂奶	اللبن الكامل الدسم
Milk, eggs and fish	Lait, œufs et poisson	Leche, huevos y pescado	奶、蛋和鱼	اللبن والبيض والسّمك
Milk products	Produits laitiers	Productos lácteos	奶制品	منتجات الألبان
Milk, skimmed	Lait écrémé	Leche desnatada	脱脂奶	اللبن الخالي من الدسم

ENGLISH	FRANÇAIS	ESPAÑOL	中文	العربية
Millet	Mil	Mijo	粟	الدخن
Miscellaneous aquatic animals	Animaux aquatiques divers	Animales acuáticos varios	杂类水生动物	حيوانات مائية متفرقة
Moderate	Modéré	Moderado	中等	معتدل
Molluscs	Mollusques	Moluscos	软体动物	الرخويات
Multilateral	Multilatéral	Multilateral	多边	متعدد الأطراف
Mutton and goat meat	Viande de mouton et de chèvre	Carne de ovino y caprino	羊肉和山羊肉	لحوم الضأن والماعز
No data	Pas de données	No existen datos	无数据	بيانات غير متاحة
Number of persons	Nombre de personnes	Número de personas	人数	عدد الأشخاص
Oats	Avoine	Avena	燕麦	الشوفان
Oil-bearing crops	Cultures oléagineuses	Cultivos oleaginosos	油料作物	المحاصيل الزيتية
Oilseeds	Graines oléagineuses	Semillas oleaginosas	油籽	البذور الزيتية
Oilnuts and kernels	Noix et amandes oléagineuses	Nueces y almendras oleaginosas	油坚果和果仁	الجوز الزيتي والنوى
Others	Autres	Otros	其他	غيرها
Palm oil	Huile de palme	Aceite de palma	棕榈油	زيت النخيل
Paper and paperboard	Papier et carton	Papel y cartón	纸和纸板	الورق والورق المقوى
Pastures	Pâturages	Pastos	草场	المراعي
Pelagic marine fish	Poissons marins pélagiques	Peces marinos pelágicos	中上层海洋鱼类	أسماك السطح البحرية
Permanent crops	Cultures permanentes	Monocultivos	宿存作物	المحاصيل الدائمة
Pig, live weight	Porcs, poids vif	Peso vivo del cerdo	猪活重	الوزن الحي للخنازير
Pig meat	Viande de porc	Carne de cerdo	猪肉	لحم الخنزير
Pineapple	Ananas	Piña	菠萝	الأناناس
Potatoes	Pommes de terre	Patata (papa)	马铃薯	البطاطس
Poultry meat	Viande de volaille	Carne de aves de corral	禽肉	لحوم الدواجن
Poverty, no. of persons	Pauvreté, nombre de personnes	Número de personas pobres	贫困人口	الفقر، عدد الأشخاص
Prevalence	Prévalence	Prevalencia	普遍性	الانتشار
Production	Production	Producción	产量	الإنتاج
Pulpwood, round and split	Bois de trituration, rond et fendu	Madera para pasta, rolliza y partida	制(纸)浆木材、圆木和板条	أخشاب اللب المستديرة والمشقوقة
Pulses	Légumineuses	Legumbres	豆类	البقول
Quantity	Quantité	Cantidad	数量	الكمية
Rainfall	Pluviométrie	Precipitaciones	降雨量	سقوط الأمطار
Rape seed	Colza	Semillas de colza	油菜籽	بذور اللفت
Rape and mustard oil	Huile de colza et de moutarde	Aceite de colza y de mostaza	菜籽和芥末油	زيت بذور اللفت والخردل
Rice	Riz	Arroz	大米	الأرز
Roots and tubers	Racines et tubercules	Raíces y tubérculos	块根和块茎	الجذور والدرنات
Roundwood	Bois rond	Madera en rollo	圆木	الأخشاب المستديرة
Rye	Seigle	Centeno	黑麦	الشيلم
Sawnwood	Sciages	Madera aserrada	锯木	الأخشاب المنشورة

ENGLISH	FRANÇAIS	ESPAÑOL	中文	العربية
Second	Deuxième	Segundo	第二	الثاني
Seed cotton	Coton en graine	Algodón con semilla	籽棉	الفطن الزهر
Share	Part	Proporción	份额	الحصة
Sheep	Ovins	Ovinos	绵羊	الأغنام
Sheep, lamb and goat meat	Viande d'ovins, d'agneaux et de caprins	Carne de oveja, cordero y cabra	绵阳、羔羊和山羊肉	لحم الأغنام والحمل والماعز
Sorghum	Sorgho	Sorgo	高粱	الذرة الرفيعة
Soybean	Soja	Soja	大豆	فول الصويا
Soybean oil	Huile de soja	Aceite de soja	豆油	زيت فول الصويا
Stable or improving	Stable ou en amélioration	Estable o en proceso de mejora	稳定或正在改善	مستقر أو على تحسن
Stock changes and other uses	Variation des stocks et autres utilisations	Variaciones de las existencias y otros usos	库存变化和其他用途	التغيرات في الأرصدة والاستخدامات الأخرى
Structure	Structure	Estructura	结构	الهيكل
Sugar	Sucre	Azúcar	食糖	السكر
Sugar and sweeteners	Sucre et édulcorants	Azúcar y edulcorantes	糖和甜味剂	السكر والمحليات
Sugar beet	Betterave à sucre	Remolacha azucarera	甜菜	الشمندر السكري
Sugar cane	Canne à sucre	Caña de azúcar	甘蔗	قصب السكر
Sunflower seed	Graine de tournesol	Semillas de girasol	葵花籽	بذر عباد الشمس
Survey year	Année de l'enquête	Año de la encuesta	调查年份	سنة المسح
Tea	Thé	Té	茶叶	الشاي
Third	Troisième	Tercero	第三	الثالث
Tobacco	Tabac	Tabaco	烟草	التبغ
Total	Total	Total	总计	المجموع
Total land	Total terres	Superficie total	土地总计	مجموع الأراضي
Total population	Total population	Población total	人口总计	مجموع السكان
Trend	Tendance	Tendencia	趋势	الاتجاه
Value	Valeur	Valor	价值	القيمة
Vegetable oils	Huiles végétales	Aceites vegetales	植物油	الزيوت النباتية
Water use	Utilisation de l'eau	Aprovechamiento del agua	水利用	استخدام المياه
Wheat	Blé	Trigo	小麦	القمح
Wine and vermouth	Vins et vins aromatisés	Vino y vermut	葡萄酒和苦艾酒	النبيذ والغيرموت
Wood pulp	Pâte de bois	Pasta de madera	木浆	لب الخشب
Wood charcoal	Charbon de bois	Carbón de leña	木炭	فحم الخشب
Woodfuel	Bois de feu	Combustible de madera	木质燃料	الوقود الخشبي
Wood-based panel	Panneaux à base de bois	Paneles a base de madera	木质板	الألواح الخشبية
Worsening	Aggravation	Empeoramiento	恶化	على تفاقم
Very high	Très élevé	Muy elevado	非常高	مرتفع جداً

COUNTRIES • LISTE DES PAYS • LISTA DE PAÍSES • 国家名单 • قائمة البلدان

ENGLISH	FRANÇAIS	ESPAÑOL	中文	العربية
Afghanistan	Afghanistan	Afganistán	阿富汗	أفغانستان
Albania	Albanie	Albania	阿尔巴尼亚	ألبانيا
Algeria	Algérie	Argelia	阿尔及利亚	الجزائر
American Samoa	Samoa américaines	Samoa Americana	美属萨摩亚	ساموا الأمريكية
Angola	Angola	Angola	安哥拉	أنغولا
Antigua and Barbuda	Antigua-et-Barbuda	Antigua y Barbuda	安提瓜和巴布达	أنٹیگوا وباربودا
Argentina	Argentine	Argentina	阿根廷	الأرجنتين
Armenia	Arménie	Armenia	亚美尼亚	أرمينيا
Australia	Australie	Australia	澳大利亚	أستراليا
Austria	Autriche	Austria	奥地利	النمسا
Azerbaijan	Azerbaïdjan	Azerbaiyán	阿塞拜疆	أذربيجان
Bahamas	Bahamas	Bahamas	巴哈马	جزر البهاما
Bahrain	Bahreïn	Bahrein	巴林	البحرين
Bangladesh	Bangladesh	Bangladesh	孟加拉国	بنغلاديش
Barbados	Barbade	Barbados	巴巴多斯	بربادوس
Belarus	Bélarus	Belarús	白俄罗斯	بيلاروس
Belgium	Belgique	Bélgica	比利时	بلجيكا
Belize	Belize	Belice	伯利兹	بليز
Benin	Bénin	Benin	贝宁	بنين
Bhutan	Bhoutan	Bhután	不丹	بوتان
Bolivia	Bolivie	Bolivia	玻利维亚	بوليفيا
Bosnia and Herzegovina	Bosnie-Herzégovine	Bosnia y Herzegovina	波斯尼亚和黑塞哥维那	البوسنة والهرسك
Botswana	Botswana	Botswana	博茨瓦纳	بوتسوانا
Brazil	Brésil	Brasil	巴西	البرازيل
Brunei Darussalam	Brunéi Darussalam	Brunei Darussalam	文莱达鲁萨兰国	بروني دار السلام
Bulgaria	Bulgarie	Bulgaria	保加利亚	بلغاريا
Burkina Faso	Burkina Faso	Burkina Faso	布基纳法索	بوركينافاسو
Burundi	Burundi	Burundi	布隆迪	بوروندي
Cambodia	Cambodge	Camboya	柬埔寨	كمبوديا
Cameroon	Cameroun	Camerún	喀麦隆	الكاميرون
Canada	Canada	Canadá	加拿大	كندا
Cape Verde	Cap-Vert	Cabo Verde	佛得角	الرأس الأخضر
Central African Republic	République centrafricaine	República Centroafricana	中非共和国	جمهورية أفريقيا الوسطى
Chad	Tchad	Chad	乍得	تشاد
Chile	Chili	Chile	智利	شيلي
China	Chine	China	中国	الصين
Colombia	Colombie	Colombia	柬埔寨	كولومبيا
Comoros	Comores	Comoras	科摩罗	جزر القمر
Congo	Congo, République du	Congo, República del	刚果	الكونغو
Congo, Democratic Republic of the	Congo, République démocratique du	Congo, República Democrática del	刚果民主共和国	جمهورية الكونغو الديمقراطية

ENGLISH	FRANÇAIS	ESPAÑOL	中文	العربية
Costa Rica	Costa Rica	Costa Rica	哥斯达黎加	كوستاريكا
Côte d'Ivoire	Côte d'Ivoire	Côte d'Ivoire	科特迪瓦	كوت ديفوار
Croatia	Croatie	Croacia	克罗地亚	كرواتيا
Cuba	Cuba	Cuba	古巴	كوبا
Cyprus	Chypre	Chipre	塞浦路斯	قبرص
former Czechoslovakia	ex-Tchécoslovaquie	ex Checoslovaquia	前捷克斯洛伐克	تشيكوسلوفاكيا سابقا
Czech Republic	République tchèque	República Checa	捷克共和国	الجمهورية التشيكية
Denmark	Danemark	Dinamarca	丹麦	الدانمرك
Dominica	Dominique	Dominica	多米尼加	دومينيكا
Dominican Republic	République dominicaine	República Dominicana	多米尼加共和国	الجمهورية الدومينيكية
Ecuador	Équateur	Ecuador	厄瓜多尔	إكوادور
Egypt	Égypte	Egipto	埃及	مصر
El Salvador	El Salvador	El Salvador	萨尔瓦多	السلفادور
Equatorial Guinea	Guinée équatoriale	Guinea Ecuatorial	赤道几内亚	غينيا الاستوائية
Eritrea	Érythrée	Eritrea	厄立特里亚	إريتريا
Estonia	Estonie	Estonia	爱沙尼亚	إستونيا
Ethiopia	Éthiopie	Etiopia	埃塞俄比亚	إثيوبيا
Ethiopia, former People's Democratic Republic of	ex-République démocratique populaire d'Éthiopie	ex República Democrática Popular de Etiopía	前埃塞俄比亚人民共和国	جمهورية إثيوبيا الديمقراطية الشعبية سابقا
Fiji	Fidji	Fiji	斐济	فيجي
Finland	Finlande	Finlandia	芬兰	فنلندا
France	France	Francia	法国	فرنسا
French Polynesia	Polynésie française	Polinesia Francesa	法属波利尼西亚	بولينيزيا الفرنسية
Gabon	Gabon	Gabón	加蓬	غابون
Gambia	Gambie	Gambia	冈比亚	غامبيا
Georgia	Géorgie	Georgia	格鲁吉亚	جورجيا
Germany	Allemagne	Alemania	德国	ألمانيا
Ghana	Ghana	Ghana	加纳	غانا
Greece	Grèce	Grecia	希腊	اليونان
Guatemala	Guatemala	Guatemala	危地马拉	غواتيمالا
Guinea	Guinée	Guinea	几内亚	غينيا
Guinea-Bissau	Guinée-Bissau	Guinea-Bissau	几内亚比绍	غينيا-بيساو
Guyana	Guyana	Guyana	圭亚那	غيانا
Haiti	Haïti	Haití	海地	هايتي
Honduras	Honduras	Honduras	洪都拉斯	هندوراس
Hungary	Hongrie	Hungría	匈牙利	هنغاريا
Iceland	Islande	Islandia	冰岛	آيسلندا
India	Inde	India	印度	الهند
Indonesia	Indonésie	Indonesia	印度尼西亚	إندونيسيا
Iran, Islamic Republic of	Iran, République islamique d'	Irán, República Islámica del	伊朗伊斯兰共和国	جمهورية إيران الاسلامية

ENGLISH	FRANÇAIS	ESPAÑOL	中文	العربية
Iraq	Iraq	Iraq	伊拉克	العراق
Ireland	Irlande	Irlanda	爱尔兰	آيرلندا
Israel	Israël	Israel	以色列	إسرائيل
Italy	Italie	Italia	意大利	إيطاليا
Jamaica	Jamaïque	Jamaica	牙买加	جامايكا
Japan	Japon	Japón	日本	اليابان
Jordan	Jordanie	Jordania	约旦	الأردن
Kazakhstan	Kazakhstan	Kazajstán	哈萨克斯坦	كازاخستان
Kenya	Kenya	Kenya	肯尼亚	كينيا
Korea, Democratic People's Republic of	Corée, République populaire démocratique de	Corea, República Popular Democrática de	朝鲜民主主义人民共和国	جمهورية كوريا الشعبية الديمقراطية
Korea, Republic of	Corée, République de	Corea, República de	大韩民国	جمهورية كوريا
Kuwait	Koweït	Kuwait	科威特	الكويت
Kyrgyzstan	Kirghizistan	Kirguistán	吉尔吉斯斯坦	قيرغيزستان
Lao People's Democratic Republic	République démocratique populaire lao	República Democrática Popular Lao	老挝人民民主共和国	جمهورية لاو الديمقراطية الشعبية
Latvia	Lettonie	Letonia	拉脱维亚	لاتفيا
Lebanon	Liban	Líbano	黎巴嫩	لبنان
Lesotho	Lesotho	Lesotho	莱索托	ليسوتو
Liberia	Libéria	Liberia	利比里亚	ليبيريا
Libyan Arab Jamahiriya	Jamahiriyá arabe libyenne	Jamahiriyá Árabe Libia	阿拉伯利比亚民众国	الجمهورية العربية الليبية
Lithuania	Lituanie	Lituania	立陶宛	ليتوانيا
Luxembourg	Luxembourg	Luxemburgo	卢森堡	لكسمبرغ
Macedonia, The Former Yugoslav Republic of	L'ex-République yougoslave de Macédoine	La ex República Yugoslava de Macedonia	前南斯拉夫马其顿共和国	جمهورية مقدونيا اليوغوسلافية السابقة
Madagascar	Madagascar	Madagascar	马达加斯加	مدغشقر
Malawi	Malawi	Malawi	马拉维	ملاووي
Malaysia	Malaisie	Malasia	马来西亚	ماليزيا
Mali	Mali	Mali	马里	مالي
Malta	Malte	Malta	马耳他	مالطة
Mauritania	Mauritanie	Mauritania	毛里塔尼亚	موريتانيا
Mauritius	Maurice	Mauricio	毛里求斯	موريشيوس
Mexico	Mexique	México	墨西哥	المكسيك
Moldova, Republic of	Moldova, République de	Moldova, República de	摩尔多瓦共和国	جمهورية مولدوفا
Mongolia	Mongolie	Mongolia	蒙古	منغوليا
Morocco	Maroc	Marruecos	摩洛哥	المغرب
Mozambique	Mozambique	Mozambique	莫桑比克	موزامبيق
Myanmar	Myanmar	Myanmar	缅甸	ميانمار
Namibia	Namibie	Namibia	纳米比亚	ناميبيا
Nepal	Népal	Nepal	尼泊尔	نيبال
Netherlands	Pays-Bas	Países Bajos	荷兰	هولندا
New Caledonia	Nouvelle-Calédonie	Nueva Caledonia	新喀里多尼亚	كاليدونيا الجديدة



ENGLISH	FRANÇAIS	ESPAÑOL	中文	العربية
New Zealand	Nouvelle-Zélande	Nueva Zelandia	新西兰	نيوزيلندا
Nicaragua	Nicaragua	Nicaragua	尼加拉瓜	نيكاراغوا
Niger	Niger	Níger	尼日尔	النيجر
Nigeria	Nigéria	Nigeria	尼日利亚	نيجيريا
Norway	Norvège	Noruega	挪威	النرويج
Oman	Oman	Omán	阿曼	عمان
Pakistan	Pakistan	Pakistán	巴基斯坦	باكستان
Palestine, Occupied Territory	Territoire palestinien occupé	Palestino, Territorio Ocupado	巴勒斯坦被占领土	الأراضي الفلسطينية المحتلة
Panama	Panama	Panamá	巴拿马	بنما
Papua New Guinea	Papouasie-Nouvelle Guinée	Papua Nueva Guinea	巴布亚新几内亚	بابوا غينيا الجديدة
Paraguay	Paraguay	Paraguay	巴拉圭	باراغواي
Peru	Pérou	Perú	秘鲁	بيرو
Philippines	Philippines	Filipinas	菲律宾	الفلبين
Poland	Pologne	Polonia	波兰	بولندا
Portugal	Portugal	Portugal	葡萄牙	البرتغال
Qatar	Qatar	Qatar	卡塔尔	قطر
Romania	Roumanie	Rumania	罗马尼亚	رومانيا
Russian Federation	Fédération de Russie	Federación de Rusia	俄罗斯联邦	الاتحاد الروسي
Rwanda	Rwanda	Rwanda	卢旺达	رواندا
Saint Kitts and Nevis	Saint-Kitts-et-Nevis	Saint Kitts y Nevis	圣基茨和尼维斯	سانت كيتس ونيفس
Saint Lucia	Sainte-Lucie	Santa Lucía	圣卢西亚	سانت لوسيا
Saint Vincent and the Grenadines	Saint-Vincent-et-les Grenadines	San Vicente y las Granadinas	圣文森特和格林纳丁斯	سانت فنسنت وجزر غرينادين
Samoa	Samoa	Samoa	萨摩亚	ساموا
Sao Tome and Principe	Sao Tomé-et-Príncipe	Santo Tomé y Príncipe	圣多美和普林西比	سان تومي وبرنسيبي
Saudi Arabia	Arabie saoudite	Arabia Saudita	沙特阿拉伯王国	المملكة العربية السعودية
Senegal	Sénégal	Senegal	塞内加尔	السنغال
Serbia and Montenegro	Serbie-et-Monténégro	Serbia y Montenegro	塞尔维亚和黑山	صربيا والجبل الأسود
Seychelles	Seychelles	Seychelles	塞舌尔	سيشيل
Sierra Leone	Sierra Leone	Sierra Leona	塞拉利昂	سيراليون
Singapore	Singapour	Singapur	新加坡	سنغافورة
Slovakia	Slovaquie	Eslovaquia	斯洛伐克	سلوفاكيا
Slovenia	Slovénie	Eslovenia	斯洛文尼亚	سلوفينيا
Solomon Islands	Îles Salomon	Islas Salomón	所罗门群岛	جزر سليمان
Somalia	Somalie	Somalia	索马里	الصومال
South Africa	Afrique du Sud	Sudáfrica	南非	جنوب أفريقيا
Spain	Espagne	España	西班牙	إسبانيا
Sri Lanka	Sri Lanka	Sri Lanka	斯里兰卡	سري لانكا
Sudan	Soudan	Sudán	苏丹	السودان
Suriname	Suriname	Suriname	苏里南	سورينام

ENGLISH	FRANÇAIS	ESPAÑOL	中文	العربية
Swaziland	Swaziland	Swazilandia	斯威士兰	سوازيلند
Sweden	Suède	Suecia	瑞典	السويد
Switzerland	Suisse	Suiza	瑞士	سويسرا
Syrian Arab Republic	République arabe syrienne	República Árabe Siria	阿拉伯叙利亚共和国	الجمهورية العربية السورية
Tajikistan	Tadjikistan	Tayikistán	塔吉克斯坦	طاجيكستان
Tanzania, United Republic of	Tanzanie, République-Unie de	Tanzania, República Unida de	坦桑尼亚联合共和国	جمهورية تنزانيا المتحدة
Thailand	Thaïlande	Tailandia	泰国	تايلند
Togo	Togo	Togo	多哥	توغو
Tonga	Tonga	Tonga	汤加	تونغا
Trinidad and Tobago	Trinité-et-Tobago	Trinidad y Tabago	特立尼达和多巴哥	ترينيداد وتوباغو
Tunisia	Tunisie	Túnez	突尼斯	تونس
Turkey	Turquie	Turquía	土耳其	تركيا
Turkmenistan	Turkmenistán	Turkmenistán	土库曼斯坦	تركمانستان
Uganda	Ouganda	Uganda	乌干达	أوغندا
Ukraine	Ukraine	Ucrania	乌克兰	أوكرانيا
former Union of Soviet Socialist Republics	ex-Union des Républiques socialistes soviétiques	ex Unión de Repúblicas Socialistas Soviéticas	前苏维埃社会主义共和国联盟	اتحاد الجمهوريات الاشتراكية السوفياتية السابق
United Arab Emirates	Émirats arabes unis	Emiratos Árabes Unidos	阿拉伯联合酋长国	الإمارات العربية المتحدة
United Kingdom	Royaume-Uni	Reino Unido	联合王国	المملكة المتحدة
United States of America	États-Unis	Estados Unidos	美利坚合众国	الولايات المتحدة الأمريكية
Uruguay	Uruguay	Uruguay	乌拉圭	أوروغواي
Uzbekistan	Ouzbékistan	Uzbekistán	乌兹别克斯坦	أوزبكستان
Vanuatu	Vanuatu	Vanuatu	瓦努阿图	فانواتو
Venezuela	Venezuela	Venezuela	委内瑞拉	فنزويلا
Viet Nam	Viet Nam	Viet Nam	越南	فيت نام
Yemen	Yémen	Yemen	也门	اليمن
Yugoslavia, former Socialist Federal Republic of	ex-République fédérative socialiste de Yougoslavie	ex República Federativa Socialista de Yugoslavia	前南斯拉夫社会主义联邦共和国	جمهورية يوغوسلافيا الاتحادية الاشتراكية سابقا
Zambia	Zambie	Zambia	赞比亚	زامبيا
Zimbabwe	Zimbabwe	Zimbabwe	津巴布韦	زيمبابوي
World	Monde	Mundo	世界	العالم