







**REFERENCIAS**  
(HAS)

-  menor a 1.500
-  1.500 - 5.000
-  5.000 - 12.500
-  12.500 - 30.000
-  mayor a 30.000

 Ríos



**Organización de las Naciones Unidas para la Agricultura y la Alimentación (FAO)**



**Programa de Servicios Agrícolas Provinciales**



**Banco Mundial**

UTF: DESARROLLO INSTITUCIONAL PARA LA INVERSIÓN IDENTIFICACIÓN DE POTENCIALES MEJORAS DE RIEGO EXISTENTE EN ARGENTINA

Escala:  
1:2,500,000

HECTÁREAS BENEFICIADAS PARA EXPANSIÓN EN ENTRE RÍOS

Fecha:  
Abril 2014