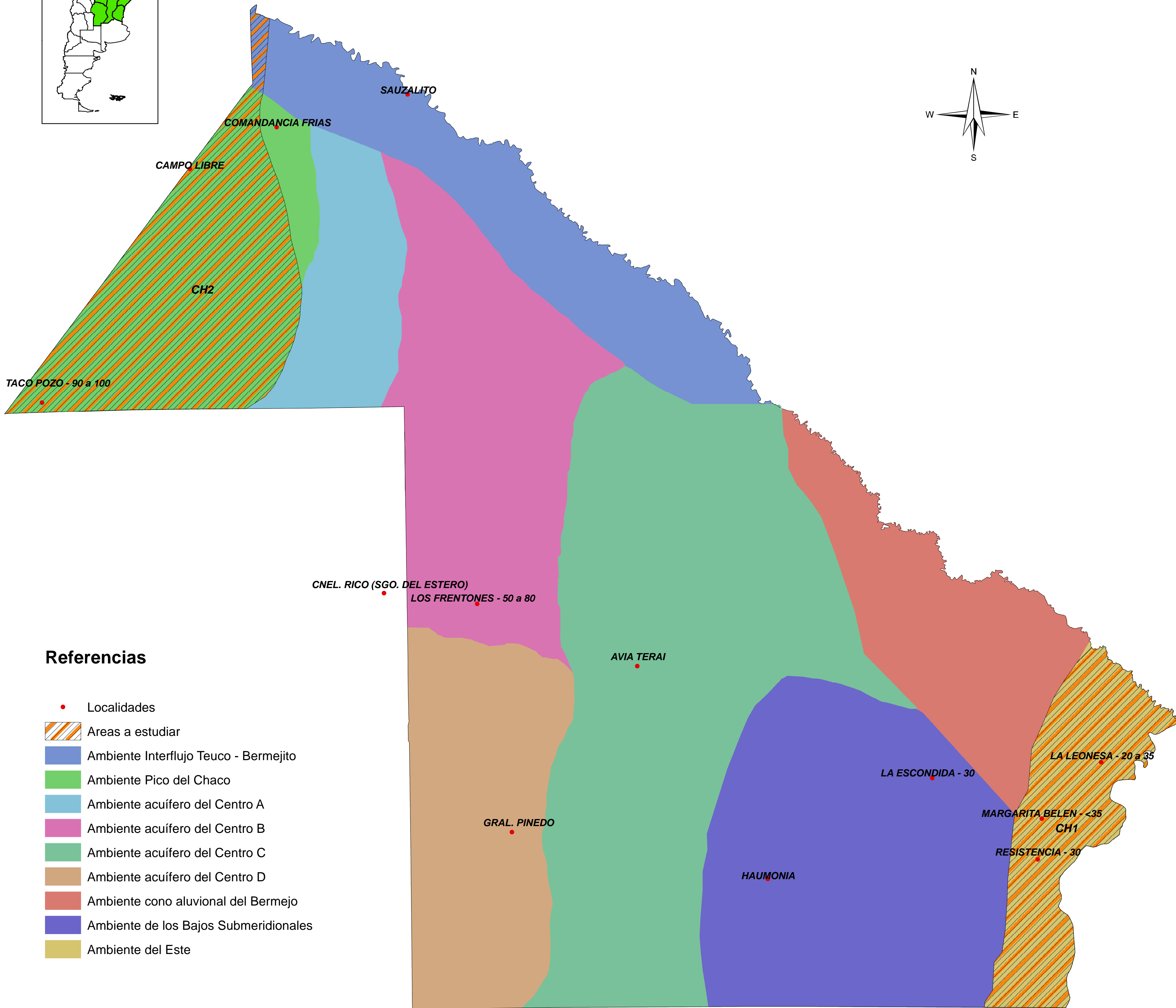
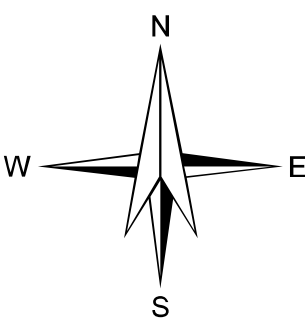
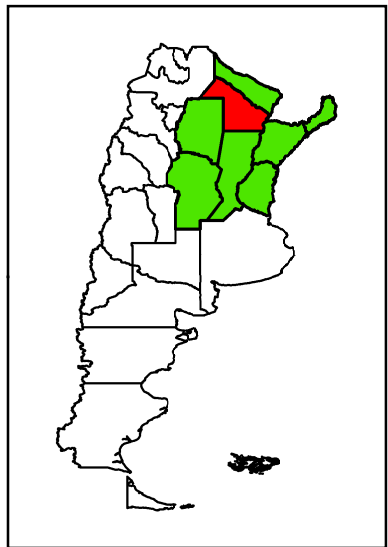


PROVINCIA DE CHACO



Referencias

- Localidades
- Areas a estudiar
- Ambiente Interflujo Teuco - Bermejito
- Ambiente Pico del Chaco
- Ambiente acuífero del Centro A
- Ambiente acuífero del Centro B
- Ambiente acuífero del Centro C
- Ambiente acuífero del Centro D
- Ambiente cono aluvional del Bermejo
- Ambiente de los Bajos Submeridionales
- Ambiente del Este

 Organización de las Naciones Unidas para la Agricultura y la Alimentación (FAO) UTF: Desarrollo Institucional para la Inversión		 PROSAP SERVIR AL AGRO Programa de Servicios Agrícolas Provinciales	
 INSTITUTO NACIONAL DEL AGUA Centro Regional Litoral			
Proyecto: IDENTIFICACIÓN DE POTENCIALES NUEVAS ÁREAS DE REGADÍO Y ÁREAS DE RIEGO COMPLEMENTARIO EN LAS CUENCAS DE LA ZONA NORDESTE DE ARGENTINA			
Informe: Ambientes Hidrogeológicos y áreas a estudiar			
ESCALA: 1 : 1.000.000	FUENTE: "Ambientes Hidrogeológicos" Vargas, 1976; en Angelari, Vera y Petri, 2002		FECHA: Noviembre 2013 PLANO: VI.2