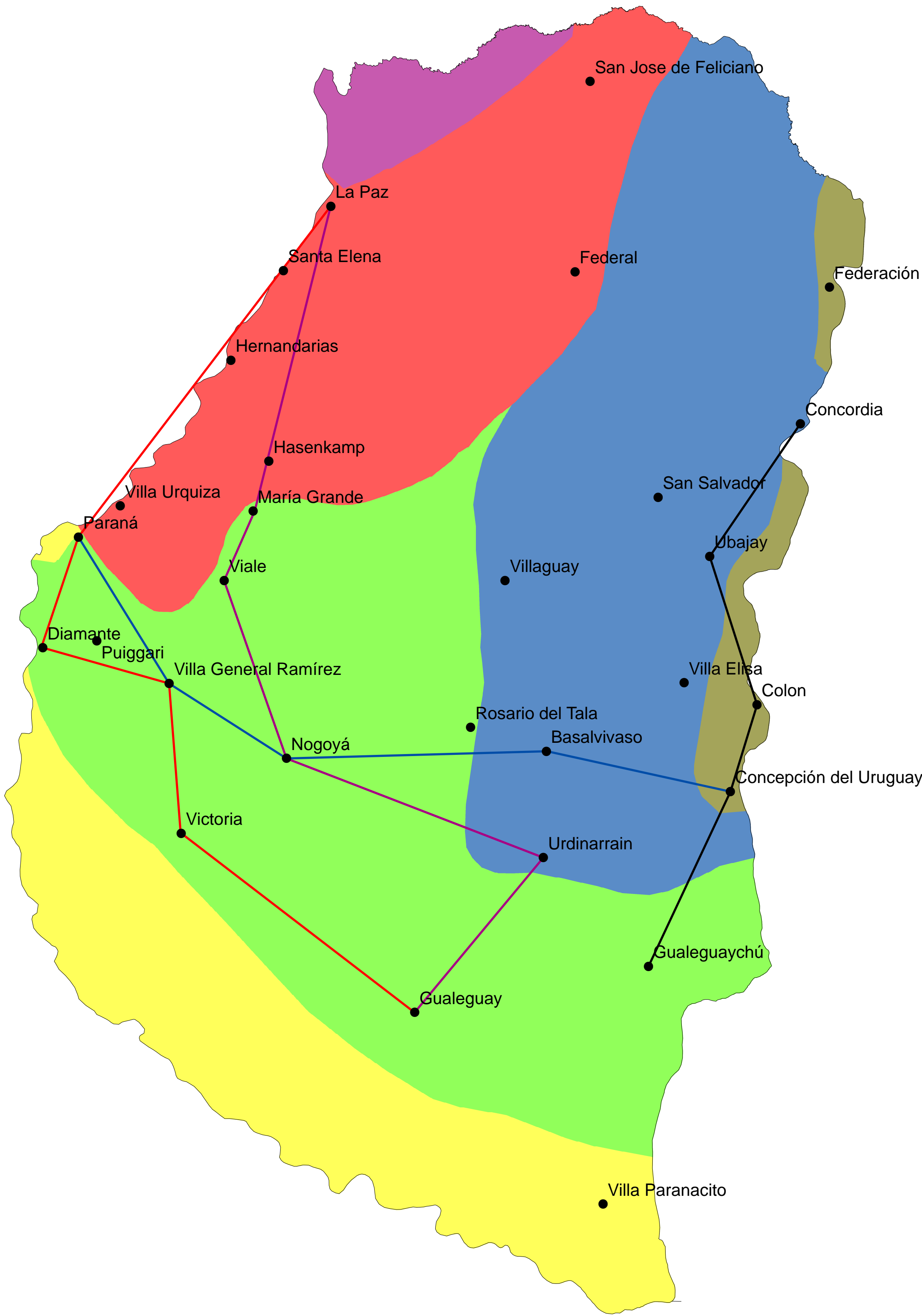
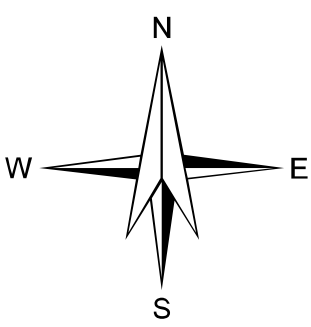
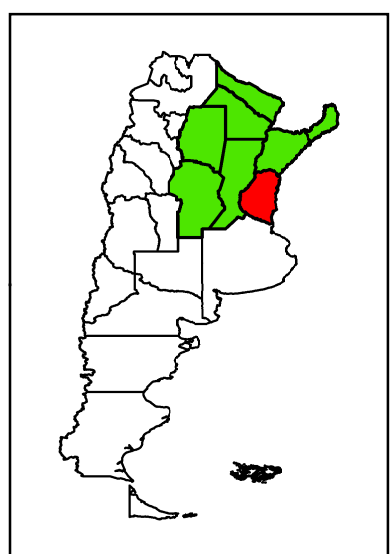


PROVINCIA DE ENTRE RÍOS




Referencias

- Localidades
- Perfil Nº 1
- Perfil Nº 2
- Perfil Nº 3
- Perfil Nº 4

Ambientes Hidrogeológicos

- Formación Itzaingó
- Formación Paraná
- Formación Salto Chico
- Guayquiraró
- Rocas Cretácicas
- Valle y Delta



 Organización de las Naciones Unidas para la Agricultura y la Alimentación (FAO) UTF: Desarrollo Institucional para la Inversión		 PROSAP SERVIR AL AGRO Programa de Servicios Agrícolas Provinciales	
 INSTITUTO NACIONAL DEL AGUA Centro Regional Litoral			
Proyecto: IDENTIFICACIÓN DE POTENCIALES NUEVAS ÁREAS DE REGADÍO Y ÁREAS DE RIEGO COMPLEMENTARIO EN LAS CUENCAS DE LA ZONA NORDESTE DE ARGENTINA			
Informe: CARACTERIZACIÓN DE LOS RECURSOS HÍDRICOS SUBTERRÁNEOS			
ESCALA: 1 : 1.000 000	AMBIENTES HIDROGEOLÓGICOS Y PERFILES FUENTE: "Ambientes Hidrogeológicos" Fili et al. (1994); Adaptado con SIG, INA (2013)		FECHA: Noviembre 2013 PLANO: IV.1