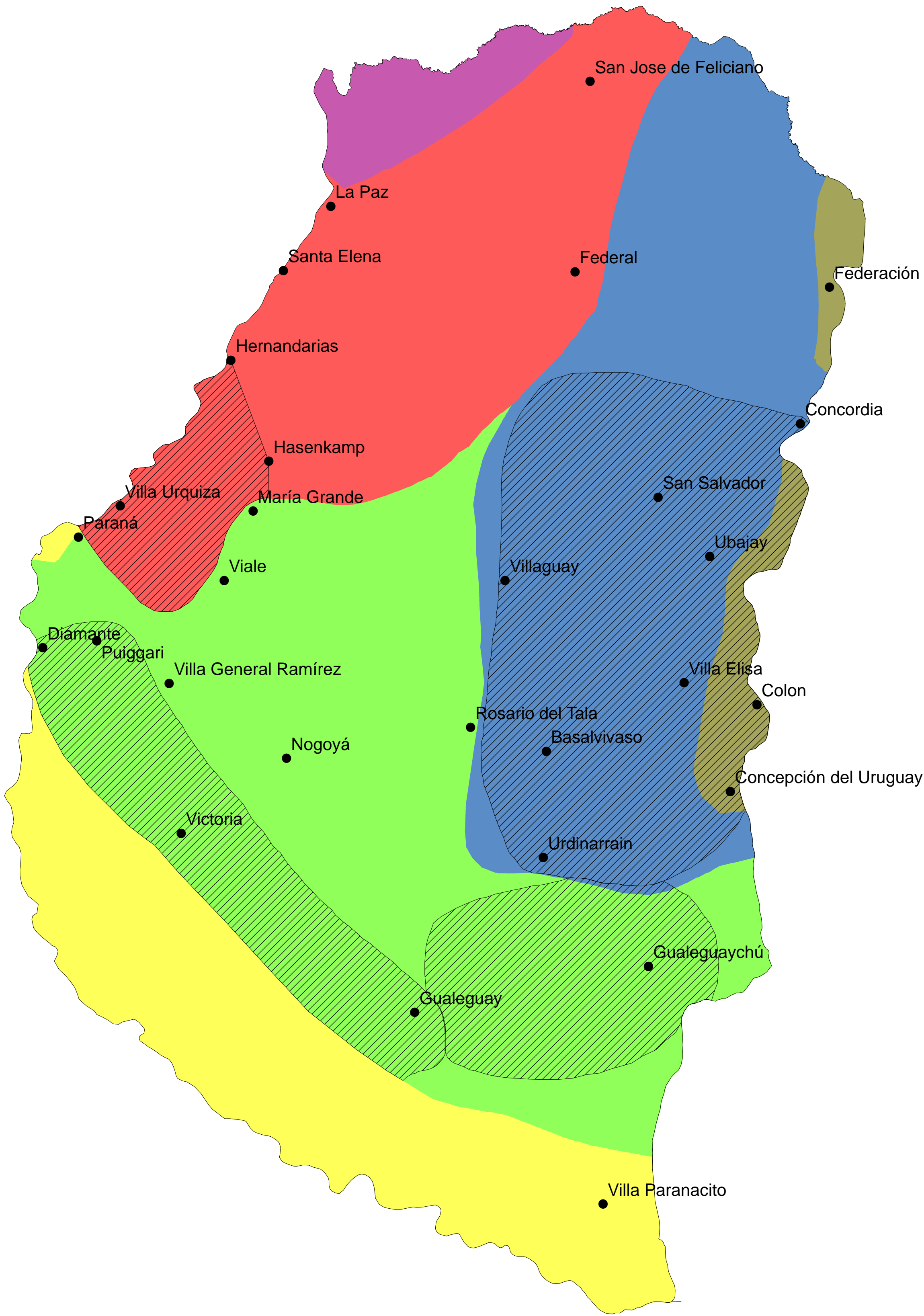
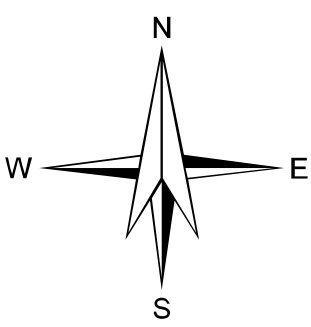
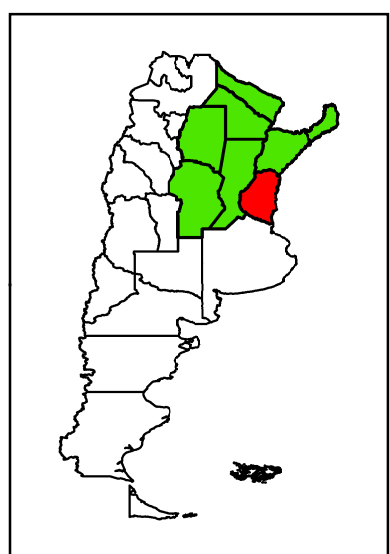



PROVINCIA DE ENTRE RÍOS



Referencias

- Localidades
- ▨ Áreas de estudio
- Ambientes Hidrogeológicos**
- Formación Itzaingó
- Formación Paraná
- Formación Salto Chico
- Guayquiraró
- Rocas Cretácicas
- Valle y Delta



|  |   |   |   |
|--|---|---|---|
|  Organización de las Naciones Unidas para la Agricultura y la Alimentación (FAO)<br>UTF: Desarrollo Institucional para la Inversión |   |  <b>PROSAP</b><br>SERVIR AL AGRO<br>Programa de Servicios Agrícolas Provinciales |   |
|  <b>INSTITUTO NACIONAL DEL AGUA</b><br>Centro Regional Litoral  |   |   |   |
| Proyecto: IDENTIFICACIÓN DE POTENCIALES NUEVAS ÁREAS DE REGADÍO Y ÁREAS DE RIEGO COMPLEMENTARIO EN LAS CUENCAS DE LA ZONA NORDESTE DE ARGENTINA  |   |   |   |
| Informe: CARACTERIZACIÓN DE LOS RECURSOS HÍDRICOS SUBTERRÁNEOS   |   |   |   |
| ESCALA:<br>1 : 1.000 000   | AMBIENTES HIDROGEOLÓGICOS Y ÁREAS DE ESTUDIO<br>FUENTE: "Ambientes Hidrogeológicos"<br>Fili et al. (1994); Adaptado con SIG, INA (2013) |   | FECHA:<br>Noviembre 2013<br>PLANO: IV.3 |