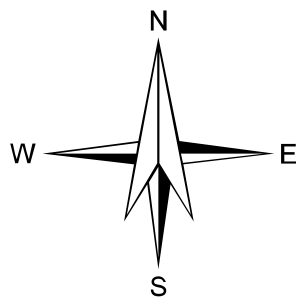
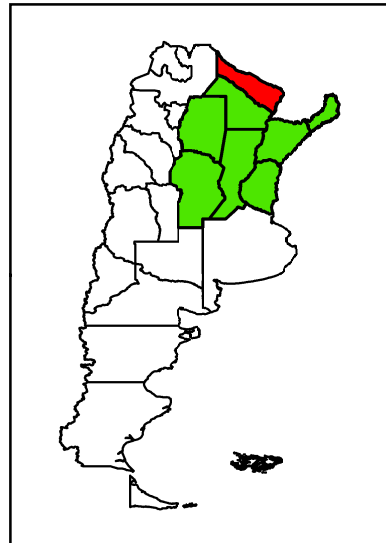






PROVINCIA DE FORMOSA



Referencias

- Localidades
- Acuífero Monte compuesto por arcillas y limos
- Acuífero aluvial compuesto por gravas, arenas y limos
- Acuífero de Paleocauces de los Ríos Pilcomayo, Bermejo e Itiyuro
- Acuífero pilcomayo. Gravas finas, arenas gruesas y finas, intercaladas con limo y arcilla
- Depósitos de la sección distal de los conos de los Ríos Pilcomayo y Bermejo. Limos y arcillas



	Organización de las Naciones Unidas para la Agricultura y la Alimentación (FAO) UITF: Desarrollo Institucional para la Inversión	 SERVIR AL AGRO Programa de Servicios Agrícolas Provinciales
 INSTITUTO NACIONAL DEL AGUA Centro Regional Litoral		
Proyecto: IDENTIFICACIÓN DE POTENCIALES NUEVAS ÁREAS DE REGADÍO Y ÁREAS DE RIEGO COMPLEMENTARIO EN LAS CUENCAS DE LA ZONA NORDESTE DE ARGENTINA		
Acuíferos de la cuenca del Río Pilcomayo		
ESCALA: 1 : 1.000.000	FUENTE: Proyecto de gestion integrada y plan maestro de la cuenca del Río Pilcomayo. Mapa de unidades hidrogeológicas	FECHA: Noviembre 2013 PLANO: V.3