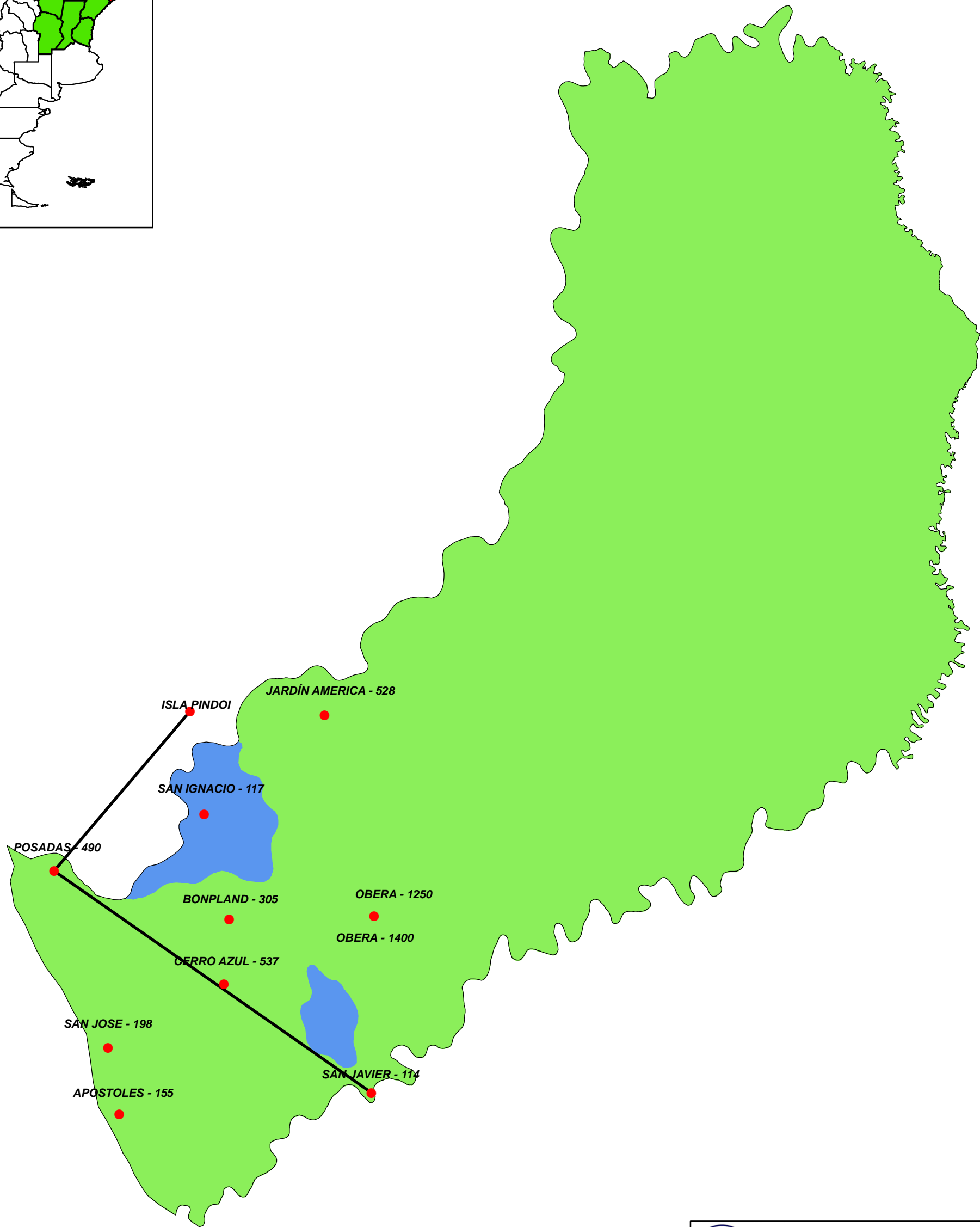
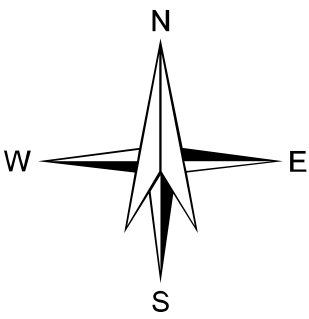
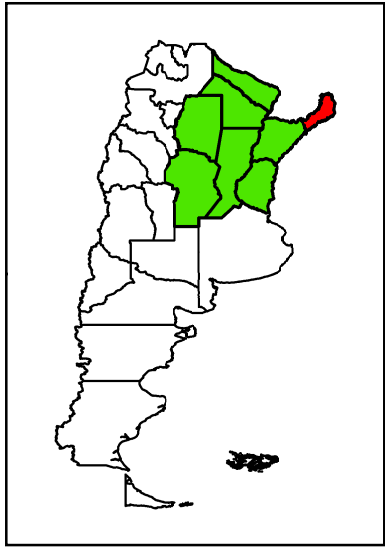


PROVINCIA DE MISIONES



Referencias

- Perfil N° 1
- Hidrogeología**
- Extrusivas
- Sedimentarias



 <div>Organización de las Naciones Unidas para la Agricultura y la Alimentación (FAO) UTF: Desarrollo Institucional para la Inversión</div>		 <div>PROSAP SERVIR AL AGRO Programa de Servicios Agrícolas Provinciales</div>	
<div><div>INSTITUTO NACIONAL DEL AGUA Centro Regional Litoral</div></div>			
Proyecto: IDENTIFICACIÓN DE POTENCIALES NUEVAS ÁREAS DE REGADÍO Y ÁREAS DE RIEGO COMPLEMENTARIO EN LAS CUENCAS DE LA ZONA NORDESTE DE ARGENTINA			
Caracterización de los recursos hídricos subterráneos y perfil			
ESCALA: 1 : 1.000.000	FUENTE: INCyTH (1989), adaptado con SIG, INA (2013)		FECHA: Noviembre 2013 PLANO: II.1