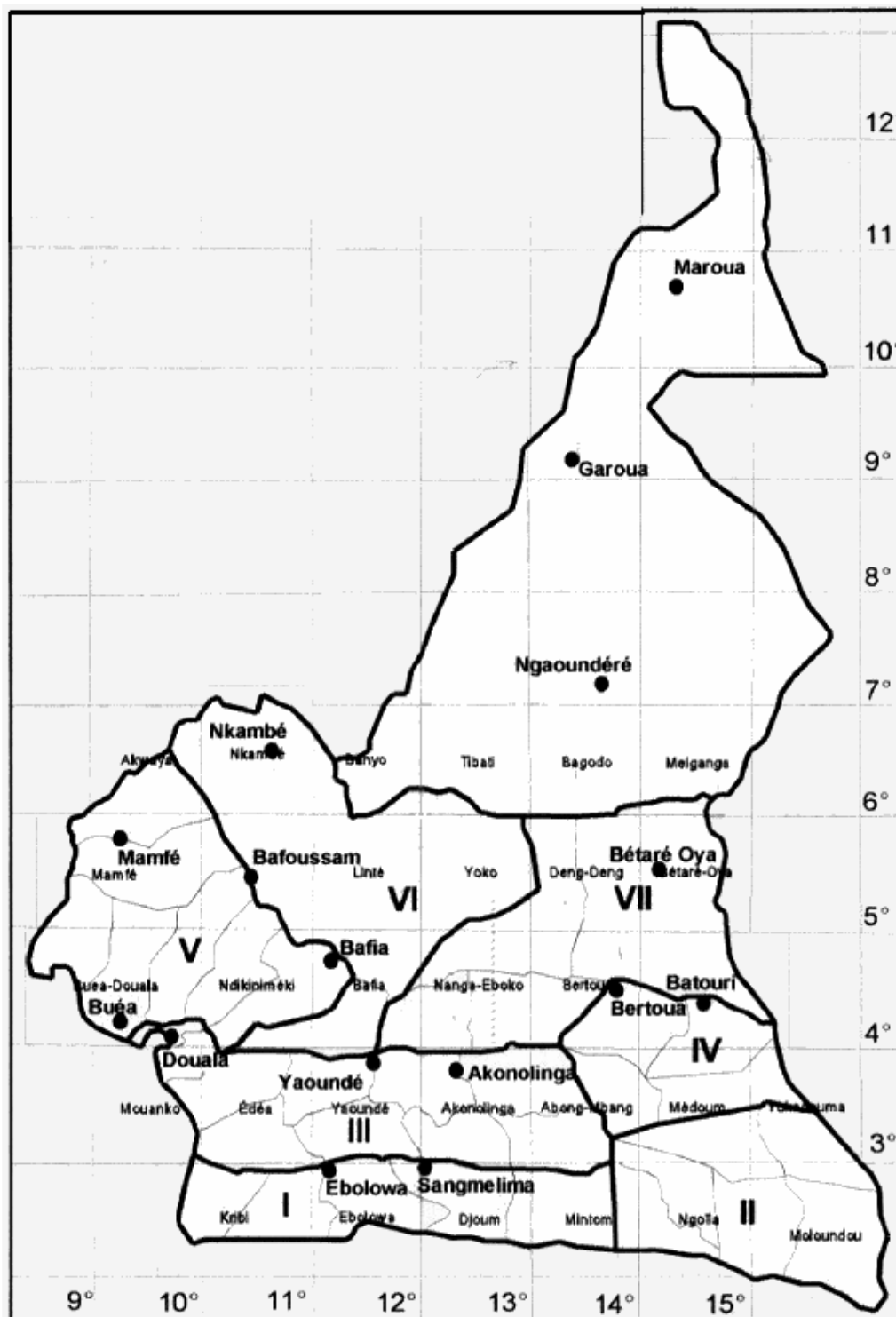


## ANNEXES

ANNEXE 1 : CARTE DE LOCALISATION DES PHASES DE L'INVENTAIRE FORESTIER NATIONAL RÉALISÉ AVEC L'APPUI TECHNIQUE DE L'ACDI DANS LES ANNÉES 80 .....	95
ANNEXE 2 : COMPOSITION DE L'UNITÉ TECHNIQUE DU PROJET .....	96
ANNEXE 3 : DÉFINITIONS DES CLASSES D'UTILISATION DES TERRES .....	97
ANNEXE 4 : MODÈLES DES FICHES DE TERRAIN, VARIABLES ET OPTIONS .....	99
ANNEXE 5 : ESTIMATION DES SUPERFICIES PAR CLASSES NATIONALES DÉTAILLÉES DES TYPES DE FORÊT/ UTILISATION DES TERRES (NIVEAU 2.2).....	111
ANNEXE 6 : COEFFICIENTS UTILISÉS POUR LES TARIFS DE CUBAGE PAR ZONE ÉCOLOGIQUE.....	112
ANNEXE 7 : LISTE DES ESSENCES EXPLOITABLES PRINCIPALES ET DIAMÈTRE MINIMUM D'EXPLOITABILITÉ CORRESPONDANT .....	114
ANNEXE 8 : BIODIVERSITÉ - LISTE ET FRÉQUENCES ESTIMÉES DES ESSENCES D'ARBRES INVENTORIÉS PAR CLASSES GLOBALES .....	116
ANNEXE 9 : BIODIVERSITÉ - LISTE ET FRÉQUENCES ESTIMÉES DES ESSENCES D'ARBRES INVENTORIÉS PAR STRATES .....	127
ANNEXE 10: RÉSULTATS SUR LES PRODUITS FOURNIS PAR LES FORÊTS ET ARBRES HORS FORÊT .....	145
ANNEXE 11: RÉSULTATS SUR LES SERVICES FOURNIS PAR LES FORÊTS ET ARBRES HORS FORÊT .....	173

**Annexe 1 :** Carte de localisation des phases de l'inventaire forestier national réalisé avec l'appui technique de l'ACDI dans les années 80



## **Annexe 2 : Composition de l'Unité technique du projet**

Au niveau national, l'unité technique de l'Inventaire forestier national était composée ainsi qu'il suit :

Superviseur général : Le Ministre de l'Environnement et des Forêts

Superviseur national : (KEDE OTODO) puis ABENA Joseph Claude, Directeur des Forêts

Chef de l'Unité Technique : Mr MEDJO Frédéric Roger (puis TABI Philip TAKO –ETA),  
Sous Directeur des inventaires et des aménagements

Consultant National : Mr MBOLO BAMELA Daniel, Chargé d'Études à l'ex- ONADEF

Mr PETTANG Jules Blaise, Chef service des inventaires et membre de l'Unité Technique

Mr NTI MEFE Solomon, Chef service des aménagements et membre de l'Unité Technique

Mr BELINGA Salomon Janvier, membre de l'Unité Technique

Mr DJOGO TOUMOUKSALA, Chef de service des aménagements de la faune et membre de l'Unité Technique

Mr LEKEALEM Joseph, chef de service de la promotion des produits forestiers non ligneux et membre de l'Unité Technique

Gestionnaire délégué des fonds : Mr MEDJO Frédéric Roger (puis TABI Philip TAKO –ETA),  
Chef de l'Unité Technique.

### **Annexe 3 : Définitions des classes d'utilisation des terres**

Catégories	Définition
<b>Superficie totale<sup>1</sup></b>	Superficie totale (du pays), comprenant les eaux continentales, mais non les eaux territoriales maritimes.
<b>Forêt</b>	<p>Terres avec un couvert arboré (ou densité relative équivalente) supérieur à 10 pour cent et occupant une superficie de plus de 0,5 hectare. Les arbres doivent être capables d'atteindre une hauteur minimale de 5 m à maturité <i>in situ</i>. Il s'agit soit de formations forestières fermées, où les arbres de différents étages et le sous-bois couvrent une grande partie du sol, soit de formations forestières ouvertes avec un couvert végétal continu dans lesquelles le couvert arboré excède 10 pour cent. Les jeunes peuplements naturels et toutes les plantations établies à des fins forestières, qui n'ont pas encore atteint une densité de couvert de 10 pour cent ou une hauteur de 5 m, sont inclus dans la catégorie des forêts, de même que les zones faisant normalement partie de la zone forestière qui ont été temporairement déboisées à la suite d'interventions humaines ou de causes naturelles, mais qui doivent retourner à la forêt.</p> <p>Sont inclus: les pépinières forestières et les vergers à graines qui font partie intégrante des forêts; les routes forestières, les chemins d'exploitation, les pare-feu et les autres petites zones ouvertes au sein de la forêt; les forêts des parcs nationaux, des réserves naturelles et d'autres aires protégées comme celles présentant un intérêt scientifique, historique, culturel ou spirituel particulier; les brise-vent et les rideaux-abris arborés ayant une superficie supérieure à 0,5 ha et une largeur de plus de 20 m; les plantations établies principalement à des fins forestières, y compris les plantations d'hévéas et les peuplements de chênes-lièges.</p> <p>Sont exclues : les terres utilisées principalement pour des pratiques agricoles.</p>
<b>Forêt naturelle</b>	Les forêts naturelles sont des forêts composées d'arbres indigènes qui n'ont pas été plantés par l'homme, autrement dites les forêts à l'exclusion des plantations.
<b>Forêt de feuillus</b>	Forêt à prédominance (plus de 75 pour cent du couvert) d'arbres appartenant aux espèces feuillues
<b>Formations de bambous/palmiers/autre</b>	Forêt où plus de 75 pour cent du couvert contient des arbres appartenant à des espèces autres que les feuillus ou les conifères (par exemple les espèces arborescentes des familles des bambous, des palmiers et des fougères). Exemples : raphiales, peuplement de <i>gilbertodendron dewerii</i> , bamboueraies.
<b>Forêt dense humide sempervirente</b>	Forêts situées dans les régions où la pluviométrie est supérieure à 1800mm/an et où les arbres gardent leurs feuilles pendant toute l'année. Comprend : <ul style="list-style-type: none"> <li>• Les forêts ombrophiles de basse altitude à <i>Lophira alata</i> dite littorales.</li> <li>• Les forêts ombrophiles atlantiques de moyenne altitude sur les contreforts montagneux.</li> <li>• Les forêts héli-ombrophiles congolaises inondées.</li> <li>• Les forêts denses humides de montagne et de haute montagne</li> </ul>
<b>Forêt dense humide semi-décidue</b>	Forêts situées dans les régions où la pluviométrie est supérieure à 1800mm/an et où une partie des arbres perdent leurs feuilles à une période de l'année Comprend : <ul style="list-style-type: none"> <li>• Les forêts héli-ombrophiles congolaises : correspondant à la forêt mésophile (forêt décidue)</li> <li>• Forêts héli-ombrophiles à Sterculiacées : forêts semi décidues de moyenne altitude.</li> <li>• Forêts héli-ombrophiles à Sterculiacées dans la zone soudano-guinéenne.</li> </ul>
<b>Forêt décidue</b>	Forêts où presque tous les arbres perdent leurs feuilles à une période de l'année Comprend : <ul style="list-style-type: none"> <li>• Savanes soudaniennes arborées : forêts claires sèches</li> <li>• Formations soudaniennes d'altitude (MANDARA)</li> <li>• Forêts en zone sahélienne</li> </ul>
<b>Forêt de galerie</b>	Forêts se trouvant le long des cours d'eau dans les milieux soudano-guinéens, soudanais et sahéliens. La frange de forêt est généralement étroite et peut atteindre jusqu'à 500 mètres largeur. Le couvert est fermé.
<b>Mangrove</b>	Forêt sempervirente, liée aux alluvions marines actuelles et dominée par la présence de palétuviers et <i>pandanus sp.</i> . Les peuplements sont généralement purs.
<b>Forêt marécageuse</b>	Forêt de feuillus sur sol hydromorphe. La forêt peut-être inondée en permanence ou temporairement
<b>Forêt primaire</b>	Formations où l'action de l'homme ne s'est manifestement pas exercée depuis un temps indéchiffrable.
<b>Forêt secondaire</b>	Formation où l'action de l'homme s'est manifestée à une époque plus ou moins récente
<b>Forêt secondaire jeune</b>	Peuplement forestier en cours de régénération naturelle. Le couvert est ouvert et le sous-bois très dense. On y trouve des espèces comme <i>mussanga secropioides</i> , ou <i>albizia sp.</i> Comprend, les terres faisant normalement partie des zones forestières qui ont été temporairement déboisées à la suite d'interventions humaines ou de causes naturelles, mais qui doivent retourner à la forêt.

<b>Forêt secondaire adulte</b>	Forêts secondaires à maturité, où le couvert est plus ou moins fermé et le sous-bois peu dense. Ces forêts sont caractérisées par la présence d' <i>albizia</i> sp. et/ou <i>pycnanthus angolensis</i> .
<b>Plantation forestière</b>	Peuplements forestiers établis par plantation et/ou semis dans un processus de boisement ou de reboisement. Ils se composent soit : <ul style="list-style-type: none"> <li>d'espèces introduites (peuplements plantés), ou</li> <li>de peuplements d'espèces indigènes soumis à un aménagement intensif et obéissant aux critères suivants : une ou deux espèces plantées, de classe équienne, avec un espacement régulier.</li> </ul>
<b>Plantation jeune</b>	Plantation dont les arbres n'ont pas encore atteint 5 mètres de hauteur.
<b>Plantation mature ouverte (couvert 10-&lt;40%)</b>	Plantation dont le couvert arboré est compris entre 10 et 40 pour cent du terrain.
<b>Plantation mature moyennement fermée (couvert 40-&lt;70%)</b>	Plantation dont le couvert arboré est au moins 40 pour cent du terrain et inférieur à 70 pour cent.
<b>Plantation mature fermée (couvert ≥ 70%)</b>	Plantation dont le couvert arboré est supérieur ou égal à 70 pour cent du terrain.
<b>Autres terres boisées</b>	Terres avec soit un couvert (ou densité relative équivalente) de 5 à 10 pour cent d'arbres capables d'atteindre au moins 5 m de hauteur à maturité; soit un couvert (ou densité relative équivalente) de plus de 10 pour cent d'arbres incapable d'atteindre une hauteur de 5 m à maturité; soit un couvert de plus de 10 pour cent d'arbustes ou d'arbrisseaux.
<b>Formation arbustive</b>	Types de végétation où les éléments ligneux qui prédominent sont les arbustes, à savoir des plantes pérennes ligneuses dont la hauteur à maturité est généralement comprise entre 0,5 et 5 m et sans couronne bien définie. Les limites de hauteur des arbres et des arbustes doivent être interprétées avec souplesse, en particulier la hauteur minimale des arbres et la hauteur maximale des arbustes qui peuvent varier entre 5 et 7 m environ.
<b>Jachère</b>	Comprend les jachères forestières dont la hauteur de la végétation ligneuse est inférieure à 5 m. Fait référence à la végétation ligneuse dérivant du défrichement de la forêt naturelle pour l'agriculture itinérante. Il s'inscrit dans un système de jachère forestière qui consiste en une mosaïque de diverses phases de reconstitution. Le cycle de la jachère est courte et la végétation n'atteindra pas une hauteur de 5 mètres.
<b>Savane arborées (couvert 5-&lt;10%)</b>	Terres dont les arbres couvrent de 5 à 10 pour cent de la superficie au sol et sont capables d'atteindre une hauteur d'au moins 5 m à maturité.
<b>Autres terres</b>	Terres non classées comme forêt ou autres terres boisées, ainsi que décrites ci-dessus. Inclut terres agricoles, prairies et pâturages, zones construites, terres stériles, etc.
<b>Naturel</b>	Terres non classées comme forêt ou autres terres boisées et qui ne se sont pas mises en valeur par l'homme.
<b>Sol dénudé</b>	Sol dénudé tels que les déserts, les rochers
<b>Végétation herbeuse</b>	Prairies naturelles, savanes herbeuses
<b>Terrain marécageux</b>	Inclut les zones inondées temporairement et en permanence
<b>Terres cultivées</b>	Terres non classées comme forêt ou autres terres boisées et qui sont mises en valeur par l'homme pour l'agriculture ou le pâturage.
<b>Cultures annuelles</b>	Terrains cultivés dominés par la présence de cultures annuelles
<b>Cultures pérennes</b>	Terrains cultivés dominés par la présence de cultures pérennes
<b>Pâturages</b>	Pâturages
<b>Terrains bâtis</b>	Terrains construits en zone urbaine ou rurale
<b>Eaux continentales</b>	Superficie occupée par les principaux lacs, réservoirs et rivières.

#### **Annexe 4 : Modèles des fiches de terrain, variables et options**

##### **Fiches de terrain et niveau d'information correspondant**

<b>Fiche</b>	<b>Informations</b>
<b>Fiche F1 (a et b)</b>	Unité d'échantillonnage
<b>Fiche F2</b>	Placette – Description de l'emplacement du marqueur et schéma de la placette
<b>Fiche F3 (a et b)</b>	Placette – Mesure des arbres et souches de diamètre $\geq 10$ cm
<b>Fiche F4 (a et b)</b>	Petites placettes -- Points de mesures édaphiques et topographiques et mesures des arbres sur les petites placettes circulaires (arbres de DHP $\leq 10$ cm)
<b>Fiche F5</b>	Section d'utilisation des terres/ types de forêt – Informations générales, aménagement et structure du peuplement forestier – services et produits forestiers

**A. Localisation de l'Unité d'Echantillonnage (UE)**

7. Province .....	11. Altitude du centre de l'UE..... m	14. Coord. du coin SO de l'UE :
8. Département .....	12. Zone écologique..... C	14a. Latitude __, __ °N
9. Arrondissement .....	13. Cartes, images, photos aériennes de référence : .....	14b. Longitude __, __ °E
10. District .....	.....	

18. Equipe	19. Propriétaire	20. Informateur*
		C

**B. Personnes impliquées dans l'inventaire (équipe, propriétaires, informateurs)\*\***

15. Nom	16. Adresse	17. Téléphone	18. Equipe	19. Propriétaire	20. Informateur*

\* Code : P=Propriétaire, E=Employé, G=Gestionnaire du site, H=Habitant, X= informateur clé extérieur  
\*\* si le tableau est complet, voir fiche F1b

**C. Population**

21. Nombre d'habitants	<input type="text"/>
22. Depuis	<input type="text"/>
23. Dynamique	<input type="text"/> C
24. Activité principale	<input type="text"/> C
25. Histoire	<input type="text"/> C

**D. Proximité aux infrastructures**

*Distance à parcourir entre le centre de l'UE et :*

26. Route permanente	__, __ Km	29. Hôpital	__, __ Km
27. Route saisonnière	__, __ Km	30. Ecole	__, __ Km
28. Zone peuplée	__, __ Km	31. Marché	__, __ Km

**E. Itinéraire d'accès à l'UE**

32. Cordonnées du point de départ de la route:	Heure:
32a. X (UTM 32/33) _____ m	33. De départ de la route _____ : _____ h
32b. Y (UTM 32/33) _____ m	34. D'arrivée à la placette N° <input type="text"/> _____ : _____ h

*Points de référence de l'itinéraire d'accès (joindre la carte)*

35. N°	36. Description	37a. X (UTM 32/33)	37b. Y (UTM 32/33)

38. Notes : .....

## OPTIONS F1A

---

### 12. Zone écologique

Options	Code
Forêt tropicale ombrophile	Tar
Forêt tropicale humide décidue	Tawa
Forêt tropicale sèche	Tawb
Formations arbustives tropicales	TBSh

### 23. Dynamique

Options	Description/définition	Code
Sans objet	Pas de personnes vivant sur le site	0
Diminution	La population sur le site a diminué au cours des 5 dernières années	1
Stable	La population sur le site est restée stable au cours des 5 dernières années	2
Accroissement	La population sur le site a augmenté au cours des 5 dernières années	3
Inconnu	Pas d'information permettant d'estimer la tendance	90

### 24. Activité principale

Options	Description/définition	Code
Sans objet	Pas de personnes vivant sur le site	0
Agriculture	Activités agricoles	1
Pastoralisme	Bétail et troupeaux	2
Foresterie	Subsistance et revenus tirés de la forêt et des activités liées à la forêt, y compris la transformation et la commercialisation des produits forestiers	3
Urbain/Périurbain	Travail salarié en ville ou dans une industrie – Revenus tirés du tourisme et des activités de récréation	4
Autre	A spécifier. Inclut les subventions, l'écotourisme etc.	99

### 25. Histoire

Options	Description/définition	Code
Guerres/conflits		1
Changement de propriété		2
Expansion agricole		3
Infrastructure, électricité	Ligne électrique, route, canal, etc. mis en place récemment dans une propriété	4
Autre	A spécifier	99

**B. Personnes impliquées dans l'inventaire (équipe, propriétaires, informateurs) (suite)**

15. Nom	16. Adresse	17. Numéro de téléphone	18. Equipe	19. Propriétaire	20. Informateur <sup>*</sup>

<sup>\*</sup>Code : P=Propriétaire, E=Employé, G=Gestionnaire du site, H=Habitant, X= Informateur clé extérieur

**F. Observations sur la faune sauvage**

112. Animaux observés (nom commun ou scientifique) dans l'UE	113a. Pointage	113b. Nombre total

114. Traces relevées sur l'UE (description)	115. Fréquence (C*)

\* Code : Faible = 1 Moyenne = 2 Haute = 3

38. Notes : .....

.....

.....

**A. Description du point de départ de la placette**

39. Point de départ de la placette (calculé):

39a. UTM 32/33  m

39b. UTM 32/33  m

40. Coordonnées du marqueur (relevé GPS)

40a. UTM 32/33  m

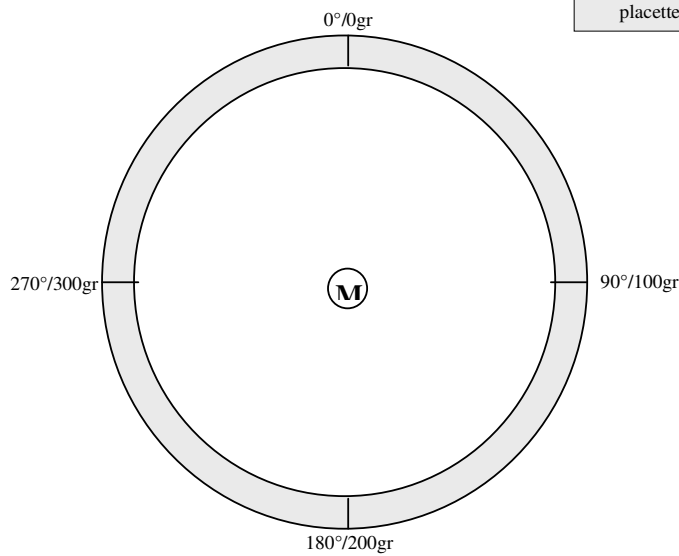
40b. UTM 32/33  m

41. Distance du marqueur au point de départ de la placette  m

42. Azimut du marqueur au point de départ de la placette point  \*

\* Préciser degrés ou grades

43. Croquis du point de départ de la placette



**Angles de visée de la ligne centrale:**

- Placette N° 1 = 0°/0gr
- Placette N° 2 = 90°/100gr
- Placette N° 3 = 180°/200gr
- Placette N° 4 = 270°/300gr

**M** = Emplacement du marqueur  
**P** = Point de départ de la placette, si P ≠ M

Points de repère aux environs du marqueur

44. N°	45. Description	46. Azimut*	47. Distance* (m)

\* A partir du marqueur ; pour l'azimut préciser degrés ou grades

53. Notes

.....

.....

.....

.....

.....

.....

.....

.....

.....

.....

—	SUT (limites de la section d'utilisation des terres)
—	Rt1 (Route pavée)
—	Rt2 (Route primaire non pavée)
- - -	Rt3 (Route secondaire)
—	Rt4 (Sentier)
- . -	E (Ruisseau)

**B. Temps de travail dans la placette**

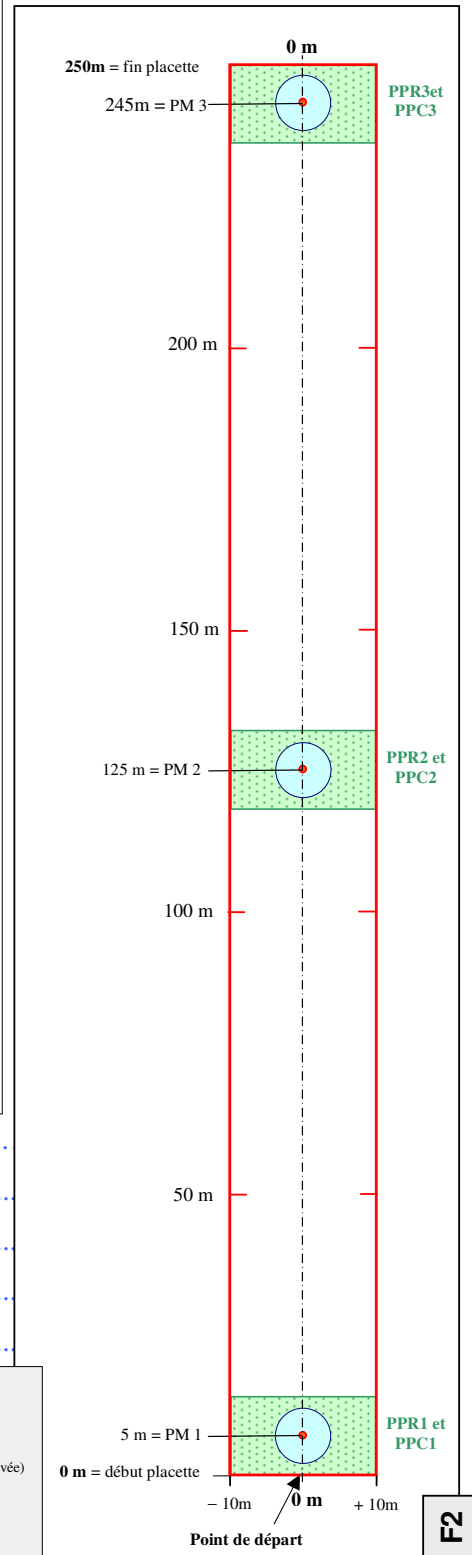
48. Date du début du relevé \_\_\_ / \_\_\_ / \_\_\_

49. Heure du début du relevé \_\_\_ : \_\_\_ h

50. Date de la fin du relevé \_\_\_ / \_\_\_ / \_\_\_

51. Heure de la fin du relevé \_\_\_ : \_\_\_ h

**C. Croquis de la placette (52)**





## OPTIONS F3

---

### 63. Qualité du bois

Options	Description/définition	Code
Haute	Tige droite sans défauts visibles	1
Moyenne	Tige avec peu de défauts ou dégâts moyens provoqués par le feu, les animaux, etc.	2
Faible	Tige avec de beaucoup de défauts ou dégâts importants dus au feu, aux maladies, aux animaux, etc.	3
Très faible	Tige très endommagée ou avec de très nombreux défauts	4

### 64. Etat de santé

Options	Description/définition	Code
Sain	Arbre sain, vivant. Un arbre est vivant si il possède une quelconque partie vivante (feuilles, bourgeon, cambium) au niveau ou au dessus du point de mesure du diamètre (1,30 m). Pas de signe de maladie ou d'attaque de parasite	0
Faiblement affecté		1
Modérément affecté		2
Mourrant		3
Mort (debout)	Arbre sans aucune partie vivante (feuilles, bourgeon, cambium) au dessus du point de mesure du diamètre (DHP), debout	4

### 65. Causes de dommages

Options	Description/définition	Code
Aucun	Pas de dommages identifiés	0
Insectes	Traces d'attaques d'insectes	1
Maladies	Présence de champignons, ou autres maladies	2
Tige cassée		3
Feux	Tronc brûlé	4
Tronc annelé		5
Tronc creux		6
Dégâts dus aux animaux	Dommages dus aux animaux sauvages et domestiques	7
Dégâts dus à l'action de l'homme	Tronc marqué, écorcé,...	8
Autre	Branches cassées, arbres déracinés etc. A spécifier.	99





## OPTIONS F4a

### 71. Pente

Options	Description/définition	Code
0 - 5 %	0% < Pente ≤ 5%	0
5 - 10 %	5% < Pente ≤ 10%	1
10 - 20 %	10% < Pente ≤ 20%	2
20 - 30 %	20% < Pente ≤ 30%	3
30 - 50 %	30% < Pente ≤ 50%	4
50 - 70 %	50% < Pente ≤ 70%	5
> 70 %	70% < Pente	6

### 72. Situation topographique

Options	Description/définition	Code
Terrain plat	Position plane ou de plateau ou de plaine, avec une pente ≤ 5%	0
Sommet	Crête de toute nature, sommet vif, sommet arrondi ou escarpement	1
Haut de versant	Partie supérieure d'un versant	2
Mi-versant	Partie moyenne d'un versant (pente >5 %)	3
Replat	Zone horizontale d'une largeur moyenne supérieure à 30 m intercalée dans un versant (pente ≤15%) ou banquette ou terrasse de plus de 6 m de largeur	4
Bas de versant	Partie inférieure d'un versant	5
Vallée ou fond de vallon large	Vallée large ou dépression très ouverte en fond de vallon	6
Dépression, confinement, fond de vallon étroit ou combe	Dépression encaissée ou situation de confinement ou fond de vallon étroit ou combe	7

### 73. Texture du sol

Options	Code
Sable grossier	1
Sable fin	2
Argile légère	3
Argile lourde	4
Limon	5
Limon et sable	6
Caillouteux	7
Alluvions	8

### 74. Drainage du sol

Options	Description/définition	Code
Sec	L'eau ne reste pas accumulée dans le sol pendant plusieurs semaines ou mois	1
Temporairement humide	Terres inondées pendant la saison humide et une partie de la saison sèche	2
Humide en permanence	Terres inondée pendant toute l'année. Marécages, mangroves, etc.	3

### 75. Matière organique

Options	Code
< 1 cm	1
1-3 cm	2
> 3 cm	3

A. Général

B. Aménagement et structure du peuplement

80. Utilisation des terres  C

81a. Largeur  m

81b. Longueur  m

82. Désignation/  
Statut de protection  C

83. Régime foncier  C

84. Problèmes environnementaux	
0	Sans objet (zone urbaine)
1	Aucun
2	Perte du niveau de l'eau des rivières
3	Sécheresse
4	Inondation
5	Mauvaise qualité de l'eau
6	Maladies
7	Erosion
8	Glissement de terrain
9	Chablis
90	Inconnu
99	Autre

Incendies	
85. Traces	<input type="text"/> C
86. Etendue	<input type="text"/> m <sup>2</sup>
87. Type	<input type="text"/> C

90. Origine\* 

E	P	T	I
<input type="text"/>	<input type="text"/>	<input type="text"/>	<input type="text"/>

 91. Structure  C

92. Couvert  C 93. Plan amgt  C

94. Perturbations  C

95. Exploitation du bois	
0	Pas de coupe
1	Coupe rase
2	Coupe sélective
3	Coupe par groupe
4	Coupe par bande
99	Autre

97. Technologie	
0	Sans objet
1	Manuel
2	Scie à moteur
3	Mécanisé
90	Inconnu
99	Autre (animaux,...)

96. Mesures sylvicoles	
0	Pas de pratiques sylvicoles
1	Amélioration
2	Coupe à diamètre limité
3	Délianage
4	Enrichissement
5	Coupe sanitaire

\* E =ensemencement  
P= plantation  
T = taillis  
I = inconnu

C. Produits et services

99. Produit ou service	100. Classement	101. Utilisation finale*	102. Récolteurs**						103. Droits d'usage	104. Conflits d'utilisation	105. Evolution de la demande	106. Evolution de l'offre	110. Raison changement				111. Espèces**	
			Enfants	Femmes	Hommes	Org. et Cie locales.	Cie nationales	Cie internationales					Autre	107. Saison	108. Dernière extraction	109. Evolution		110. Raison changement
C									C	C	C	C	C	C	C	C		
		d																
		c																
		i																
		d																
		c																
		i																
		d																
		c																
		i																
		d																
		c																
		i																
		d																
		c																
		i																

\* d = usage domestique; c = usage commercial; i = destination inconnue \*\* Plusieurs options possibles

98. Notes : .....

## Options F5 - SOUS-PLACETTE

### 80. Classe d'utilisation des terres/type de forêt

Classes	Code
Forêt dense humide sempervirente laire	DHS
Forêt dense humide sempervirente laire jeune	DHSj
Forêt dense humide sempervirente laire adulte	DHSa
Forêt dense humide semi-décidue laire	DHC
Forêt dense humide semi-décidue laire jeune	DHCj
Forêt dense humide semi-décidue laire adulte	DHCa
Forêt décidue laire	FD
Forêt décidue laire jeune	FDj
Forêt décidue laire adulte	FDa
Forêt de galerie laire	GAF
Forêt de galerie laire jeune	GAFj
Forêt de galerie laire adulte	GAFa
Forêt marécageuse	MI
Forêt de mangroves	MAN
Forêt naturelle non	FNA
Plantation forestière jeune de feuillus	PFj
Plantation forestière jeune de conifères	PCj
Plantation forestière mature de feuillus ouverte	PFO
Plantation forestière mature de conifères ouverte	PCO
Plantation forestière mature de feuillus moyennement fermée	PFm
Plantation forestière mature de conifères moyennement fermée	PCm
Plantation forestière mature de feuillus fermée	PFF
Plantation forestière mature de conifères fermée	PCf
Formations arbustives	Arb
Jachères	Ja
Savane arborée (couvert 5-10%)	SAr
Sol dénudé	Sd
Végétation herbeuse	Vhb
Terrain marécageux	TMa
Cultures annuelles	CA
Cultures pérennes	CP
Pâturages	Pa
Terrains battis (urbains ou ruraux)	TB
Eaux continentales	EC

### 82. Désignation/statut de protection

Options	Code
Forêt à vocation multiples	1
Forêt permanente de production	2
Réserve naturelle/zone de nature sauvage	3
Parc national	4
Monument naturel	5
Aire gérée pour les espèces/habitats	6
Paysage terrestre ou marin protégé	6
Autre	99
Inconnu	90

### 83. Régime foncier

Options	Code
Privé	1
Etat	2
Municipalité	3
Communauté	4
Autre	99
Inconnu	90

### 85. Traces d'incendies

Options	Code
Pas de trace d'incendie	1
Incendie récent	2
Incendie ancien	3

### 86. Etendue de l'incendie

Options	Code
<10%	1
10-50%	2
>70%	3

### 87. Type de feu

Options	Code
Sans objet	0
Feu souterrain	1
Feu de surface	2
Feu de cimes	3

### 90. Origine du peuplement

Options	Code
Ensemencement naturel	E
Plantation	P
Taillis	T
Inconnu	90

### 91. Structure du peuplement

Options	Code
Un seul étage d'arbres	1
Deux étages d'arbres	2
Trois étages d'arbres	3
Plus de trois étages d'arbres	4
Inconnu	90

### 92. Couvert

Options	Code
<10%	1
10-40%	2
40-70%	3
>70%	4

### 93. Plan d'aménagement

Options	Code
Formel	1
Traditionnel	2
Inconnu	90

### 94. Perturbations humaines

Options	Code
Forêt non perturbée	1
Forêt peu perturbée	2
Forêt modérément perturbée	3
Forêt fortement perturbée	4

### 99. Produits et services

Options	Code
Bois	1
Bois de feu	2
Nourriture	101
Fourrage	102
Médicaments	103
Huiles essentielles	104
Tannins	105
Epices, herbes	106
Exsudats	107
Ustensiles, produits artisanaux	108
Matériaux de construction	109
Ornemental	110
Graines	111
Engrais biologiques, insecticides	112
Autres produits végétaux forestiers non ligneux	199
Animaux vivants	201
Viande de chasse	202
Miel, cire d'abeille	203
Autres produits animaux non comestibles	299
Emploi (salaire)	301
Chasse	302
Pâturage	303
Exploration des ressources naturelles	304
Conservation	305
Fonctions agricoles	401
Conservation de l'eau et du sol	402
Recréation	403
Religieux/spirituel	404

### 100. Classement

Options	Code
1	1
2	2
3	3

### 102. Utilisation finale

Options	Code
Domestique	1
Commercial	2
Inconnu	90

### 103. Droits d'usage

Options	Code
Sans objet	0
Droit exclusif	1
Pas de droit exclusif	2
Pas de droit	3
Inconnu	90

### 104. Conflits d'utilisation

Options	Code
Sans objet	0
Oui	1
Non	2
Inconnu	90

### 105. Demande

Options	Code
Sans objet	0
Accroissement	1
Diminution	2
Identique	3
Inconnu	90

### 106. Offre

Options	Code
Sans objet	0
Accroissement	1
Diminution	2
Identique	3
Inconnu	90

### 107. Saison d'extraction/d'activité

Options	Code
Sans objet	0
Saison sèche	1
Saison des pluies	2
Toute l'année	3
Autre	99
Inconnu	90

### 108. Dernière extraction

Options	Code
Sans objet	0
Hier	1
La semaine dernière	2
Le mois dernier	3
L'année dernière	4
Il y a plus d'un an	5
Autre	99
Inconnu	90

### 109. Evolution de l'extraction

Options	Code
Sans objet	0
Accroissement	1
Diminution	2
Identique	3
Inconnu	90

### 110. Raison du changement

Options	Code
Sans objet	0
Diminution des bénéfices	1
Changement du marché	2
Substitution par d'autres produits/services	3
Changement de la quantité du produit aux alentours	4
Changement de l'accès à la ressource	5
Autre	99
Inconnu	90

**Annexe 5 : Estimation des superficies par classes nationales détaillées des types de forêt/  
utilisation des terres (Niveau 2.2)**

Classe globale	Classes nationales d'utilisation des terres/types de forêt	Superficie totale (ha)	Pourcentage de la classe globale (%)	Erreur type (SR %)
<b>Forêt</b>	Forêt dense humide sempervirente primaire	2 768 538	13,0%	13,1%
	Forêt dense humide sempervirente secondaire jeune	3 262 001	15,4%	10,6%
	Forêt dense humide sempervirente secondaire adulte	5 358 930	25,2%	7,9%
	Forêt dense humide semi-décidue primaire	1 020 118	4,8%	19,3%
	Forêt dense humide semi-décidue secondaire jeune	1 550 592	7,3%	13,7%
	Forêt dense humide semi-décidue secondaire adulte	3 364 445	15,8%	10,9%
	Forêt décidue primaire		0,0%	
	Forêt décidue secondaire jeune	64 475	0,3%	62,0%
	Forêt décidue secondaire adulte	296 762	1,4%	29,9%
	Galeries forestières primaires	183 013	0,9%	25,2%
	Galeries forestières secondaire jeune	399 113	1,9%	20,3%
	Galeries forestières secondaire adulte	1 124 246	5,3%	12,6%
	Forêt marécageuse	1 779 649	8,4%	9,8%
	Forêt naturelle non feuillue (bambous, palmiers, raphiales)	57 963	0,3%	29,0%
	Forêt de mangroves		0,0%	
	Plantations	6 631	0,0%	58,0%
		<b>TOTAL Forêt</b>	<b>21 236 475</b>	<b>100,0%</b>
<b>Autres terres boisées</b>	Formations arbustives (Arb)	3 482 524	23,5%	12,2%
	Jachères (Ja)	2 088 803	14,1%	16,4%
	Savane arborée (SAr)	9 232 433	62,4%	5,7%
	<b>TOTAL Autres Terres Boisées</b>	<b>14 803 759</b>	<b>100,0%</b>	
<b>Autres terres</b>	Sol dénudé (Sd)	92 800	0,8%	57,7%
	Végétation herbeuse (Vhb)	1 944 742	17,3%	15,1%
	Terrains marécageux (TMa)	1 158 866	10,3%	28,5%
	Cultures annuelles (CA)	5 105 665	45,5%	8,1%
	Cultures pérennes (CP)	1 238 249	11,0%	20,2%
	Pâturages (Pa)	1 308 204	11,6%	23,0%
	Terrains bâtis (TB)	382 402	3,4%	42,1%
	<b>Total Autres Terres</b>	<b>11 230 928</b>	<b>100,0%</b>	

## Annexe 6 : Coefficients utilisés pour les tarifs de cubage par zone écologique

Notes : Les formules des tarifs utilisées sont de la forme :

1.  $V = \alpha D^\beta$

2.  $V = \alpha + \beta D^2$

3.  $V = \alpha + \beta D + \gamma D^2$ .

### Zone écologique de la Forêt sempervirente

Essences/ groupes essences	Coefficient $\alpha$	Coefficient $\beta$	Coefficient $\gamma$	Type de formule utilisée
Toutes essences	0,000672	2,07027		1
Groupe essence 1	-0,00676	0,0008579		2
Lovoa trichilioides	-1,8992	0,050237	0,0006677	3
Entandrophragma cylindricum	-0,97627	0,0287949	0,0008307	3
Baillonella toxisperma	-0,88878	0,0140039	0,0009219	3
Nesogordonia papaverifera	-0,369426	0,008671	0,000736	3
Guarea cedrata, Guarea thompsonii	-0,34324	0,0009323		2
Lophira alata	-0,22233	0,0008634		2
Khaya anthotheca	-0,09906	0,0007889		2
Gambeya africana	0,000162	2,373305		1
Entandrophragma angolense	0,000168	2,346741		1
Sterculia rhinopetala	0,000302	2,272659		1
Mitragyna ciliata	0,000315	2,284418		1
Aningeria robusta, Aningeria altissima	0,000737	2,013719		1
Fagara heitzii	0,001051	1,967873		1
Dacryodes buettneri	0,001375	1,82963		1
Eribroma oblongum	0,001461	1,926072		1
Distemonanthus benthamianus	0,001772	1,856575		1
Guibourtia tessmannii, Acacia sp.	0,200556	0,008164	0,000639	3
Entandrophragma candollei	0,282233	0,0009255		2

### Zone écologique de la forêt semi décidue

Essences/ groupes essences	Coefficient $\alpha$	Coefficient $\beta$	Coefficient $\gamma$	Type de formule utilisée
Toutes essences	0,00005876	2,253504		1
Groupe essence 1	0,000252	2,279235		1
Groupe essence 2	0,000347	2,211969		1
Groupe essence 3	0,000672	2,07027		1
Groupe essence 4	0,000105	2,536642		1
Distemonanthus benthamianus	-1,428809	0,055595	0,000383	3
Khaya ivorensis, Khaya anthotheca	0,000068	2,608554		1
Aningeria robusta, Aningeria altissima	0,000116	2,485905		1
Fagara heitzii	0,000121	2,454679		1
Swartzia fistuloides	0,000168	2,346741		1
Guarea cedrata, Guarea thompsonii	0,000182	2,379844		1
Pericopsis elata	0,000186	2,388659		1
Sterculia rhinopetala	0,00019	2,433254		1
Entandrophragma candollei	0,000193	2,340536		1
Entandrophragma angolense	0,000197	2,340492		1
Triplochiton scleroxylon	0,000209	2,352792		1
Nesogordonia papaverifera	0,000248	2,295312		1
Mitragyna ciliata	0,000258	2,224228		1
Mitragyna ciliata	0,000258	2,224228		1

Mansonia altissima	0,000267	2,333906		1
Entandrophragma utile	0,000299	2,266273		1
Eribroma oblongum	0,000331	2,229728		1
Entandrophragma cylindricum	0,000459	2,14853		1
Millettia barteri	0,000524	2,170415		1
Lovoa trichilioides	0,00065	2,109767		1
Lophira alata	0,000972	2,034687		1
Gambeya africana	0,096839	-0,026857	0,001258	3

### Zone écologique de la forêt congolaise

Essences/ groupes essences	Coefficient $\alpha$	Coefficient $\beta$	Coefficient $\gamma$	Type de formule utilisée
Toutes essences	1,858	-0,03518	0,0010283	3
Mansonia altissima	-1,53	0,05873	0,0003684	3
Entandrophragma angolense, Entandrophragma congoense	-1,157	0,0362	0,0007173	3
Baillonella toxisperma	-0,889	0,014	0,0009219	3
Lovoa trichilioides	-0,63	0,126	0,0009765	3
Pericopsis elata	-0,609	0,0009668		2
Milicia excelsa	-0,305	0,0009946		2
Guarea cedrata, Guarea thompsonii	-0,263	0,0009067		2
Lophira alata	-0,222	0,0008634		2
Khaya ivorensis, Khaya anthotheca	-0,099	0,0007889		2
Triplochiton scleroxylon	-0,044	-0,00162	0,0010825	3
Celtis sp.	0,000672	2,07027		1
Entandrophragma candollei	0,154	0,0009482		2
Entandrophragma cylindricum	0,215	-0,00009	0,0009622	3
Entandrophragma utile	0,374	-0,00622	0,0010051	3
Nesogordonia papaverifera	0,397	0,0007066		2

### Zone écologique des savanes

Essences/ groupes essences	Coefficient $\alpha$	Coefficient $\beta$	Coefficient $\gamma$	Type de formule utilisée
Toute essence	0,00005876	2,253504		1
Groupe essences 1	0,000252	2,279235		1
Groupe essences 2	0,000347	2,211969		1
Groupe essences 3	0,000672	2,07027		1
Afzelia pachyloba, Afzelia bipindensis, Afzelia africana, Milicia excelsa	0,000105	2,536642		1
Aningeria robusta	0,000116	2,485905		1
Daniellia sp., Daniellia oliveri	0,000115	2,182763		1
Entandrophragma candollei	0,000193	2,340536		1
Eribroma oblongum	0,000331	2,229728		1
Khaya ivorensis	0,000068	2,608554		1
Lannea kerstingii	0,000232	1,865623		1
Lophira alata	0,000972	2,034687		1
Lovoa trichilioides	0,00065	2,109767		1
Millettia barteri	0,000524	2,170415		1
Mitragyna ciliata	0,000258	2,224228		1
Pericopsis elata	0,000186	2,388659		1
Triplochiton scleroxylon	0,000209	2,352792		1

**Annexe 7 : Liste des essences exploitables principales et diamètre minimum d'exploitabilité correspondant**

Source : logiciel TIAMA/ Base de données de l'IFN

Code base de données IFN	Code MINEF	Nom scientifique	Nom commercial	Nom local	Diamètre minimum d'exploitabilité (dhp en cm)
1	1101	<i>Khaya grandifoliola</i>	Acajou à grandes folioles	Ho mangona / Dain	80
2	1102	<i>Khaya anthotheca</i>	Acajou blanc	Mangona	80
3	1103	<i>Khaya ivorensis</i>	Acajou de bassam	Ngollon	80
4	1104	<i>Pericopsis elata</i>	Assamela / Afrormosia	Assamela	100
5	1105	<i>Triplochyton scleroxylon</i>	Ayous / Obeche	Samba / Ayous	80
6	1106	<i>Lophira alata</i>	Azobé	Okoga / Bongossi	60
7	1107	<i>Mansonia altissima</i>	Bété	Nkoul / Nkul	60
8	1108	<i>Guarea cedrata</i>	Bossé clair	Ebegbembva	80
9	1109	<i>Guarea thompsonii</i>	Bossé foncé	Mbollon	80
10	1110	<i>Lovoa trichilioides</i>	Dibétou	Bibolo	80
11	1111	<i>Azelia pachyloba</i>	Doussié blanc	Mbanga afum	80
12	1112	<i>Azelia bipindensis</i>	Doussié rouge	Mbanga	80
13	1113	<i>Azelia africana</i>	Doussié Sanaga / Doussié de savane	Mbanga Sanaga	80
15	1115	<i>Terminalia ivorensis</i>	Framiré	Lidia	60
16	1116	<i>Milicia excelsa</i>	Iroko	Abang	100
17	1117	<i>Entandrophragma candollei</i>	Kossipo	Atom assié	80
18	1118	<i>Nesogordonia papaverifera</i>	Kotibé	Ovoé	50
20	1120	<i>Baillonella toxisperma</i>	Moabi	Adjap	100
22	1122	<i>Entandrophragma cylindricum</i>	Sapelli	Assié	100
23	1123	<i>Entandrophragma utile</i>	Sipo	Asseng Assié	80
24	1124	<i>Entandrophragma angolense</i>	Tiama	Ebéba	80
25	1125	<i>Entandrophragma congoense</i>	Tiama Congo	Ebéba Congo	80
27	1201	<i>Aningeria altissima</i>	Aningré A	Abam fusil sans poils	60
28	1202	<i>Aningeria robusta</i>	Aningré R	Abam fusil à poils	60
30	1204	<i>Mitragyna ciliata</i>	Bahia	Elolom à poils	60
31	1205	<i>Fagara heitzii</i>	Bongo H (Olon)	Olon	60
32	1206	<i>Guibourtia demeusei</i>	Bubinga rouge	Oveng ossé	80
33	1207	<i>Guibourtia ehie</i>	Bubinga E	Ovengkol	80
34	1208	<i>Guibourtia tessmannii</i>	Bubinga rose	Essingang	80
35	1209	<i>Eribroma oblongum</i>	Eyong	Eyong	50
36	1210	<i>Gambeya africana</i>	Longhi	Abam nyabessan	60
38	1212	<i>Sterculia rhinopetala</i>	Lotofa / Nkanang	Nkanang	50
39	1213	<i>Distemonanthus benthamianus</i>	Movingui	Eyen	60
42	1301	<i>Canarium schweinfurthii</i>	Aiélé / Abel	Abel	60
45	1304	<i>Desbordesia glaucescens</i>	Alep	Omang	50
46	1305	<i>Monopetalanthus microphyllus</i>	Andoung brun	Ekop mayo / Ngang	60
47	1306	<i>Monopetalanthus letestui</i>	Andoung rose	Ekop B / Ekop mayo	60

Code base de données IFN	Code MINEF	Nom scientifique	Nom commercial	Nom local	Diamètre minimum d'exploitabilité (dhp en cm)
49	1308	<i>Nauclea diderrichii</i>	Bilinga	Akondok	80
51	1310	<i>Piptadeniastrum africanum</i>	Dabéma	Atui	60
55	1314	<i>Tetraberlinia bifoliolata</i>	Ekaba	Ekop ribi	60
57	1316	<i>Alstonia boonei</i>	Emien	Ekouk	50
60	1319	<i>Daniellia ogea</i>	Faro	N'sou	60
61	1320	<i>Terminalia superba</i>	Fraké / Limba	Limba / Akom	60
62	1321	<i>Ceiba pentandra</i>	Fromager / Ceiba	Doum	50
63	1322	<i>Didelotia letouzeyi</i>	Gombé	Ekop ngombé	60
65	1324	<i>Pycnanthus angolensis</i>	Ilomba	Eteng	60
67	1326	<i>Pterygota macrocarpa</i>	Koto	Efok ayous grandes feuilles	60
73	1332	<i>Detarium macrocarpum</i>	Mambodé	Amouk	50
74	1333	<i>Autranella congolensis</i>	Mukulungu	Adjap élang	60
76	1335	<i>Brachystegia cynometrioides</i>	Naga	Ekop naga	60
77	1336	<i>Brachystegia mildbreadii</i>	Naga parallèle	Ekop évène	60
79	1338	<i>Staudtia kamerunensis</i>	Niové	M'bonda	50
82	1341	<i>Cylicodiscus gabonensis</i>	Okan	Adum	60
83	1342	<i>Antrocaryon klaineianum</i>	Onzabili K	Angongui	50
85	1344	<i>Pterocarpus mildbraedii</i>	Padouk blanc	Mbel afum	60
86	1345	<i>Pterocarpus soyauxii</i>	Padouk rouge	Mbel	60
87	1346	<i>Erythroleum ivorense</i>	Tali	Elon	50
90	1349	<i>Microberlinia bisulcata</i>	Zingana	Amuk / Zingana / Alen élé	80
92	1402	<i>Gambeya beguei</i>	Abam à poils rouges	Abam à poils rouges	50
98	1408	<i>Gambeya perpulchra</i>	Abam évélé	Abam évélé	50
99	1409	<i>Gambeya gigantea</i>	Abam fruit jaune	Abam fruit jaune	50
109	1419	<i>Gambeya lacourtiana</i>	Abam vrai	Abam vrai	50
285	1596	<i>Brachystegia zenkeri</i>	Ekop léké	Ekop léké	60
287	1598	<i>Brachystegia eurycoma</i>	Ekop naga akolodo	Ekop naga akolodo	60
288	1599	<i>Brachystegia kennedyi</i>	Ekop naga nord-ouest	Ekop naga nord-ouest	60
289	1600	<i>Didelotia africana</i>	Ekop ngombé grandes feuilles	Ekop ngombé grandes feuilles	60
290	1601	<i>Didelotia unifoliolata</i>	Ekop ngombé mamelle	Ekop ngombé mamelle	60
354	1665	<i>Daniellia klainei</i>	Faro mezilli	Nsou mezili	60
556	1868	<i>Maranthes gabonensis</i>	Omang bikodok	Omang bikodok	50
558	1870	<i>Antrocaryon micrasler</i>	Onzabili M	Nom angongi	50
593	1905	<i>Erythroleum suaveolens</i>	Tali Yaoundé	Elon Yaoundé / Ganda	50

**Annexe 8 : Biodiversité - Liste et fréquences estimées des essences d'arbres inventoriés par classes globales**

**Liste et fréquences estimées des essences d'arbres inventoriés dans l'ensemble du pays**

Nom scientifique	Nom commercial / pilote	Noms locaux	Code base de données IFN	Code MINEF	Essence exploitable principale *	Espèces menacées (liste rouge de UICN) **	Estimation densité par ha (dhp >= 10cm)	Fréquence (% de la densité totale)
<i>Blighia welwitschii</i>	Awonog	Awonog	216	1526			6,35	2,9%
<i>Uapaca guineensis</i>	Rikio	Assam vrai	587	1899			4,65	2,1%
<i>Polyalthia suaveolens</i>	Otungui	Otungui	570	1882			3,50	1,6%
<i>Trichilia welwitschii</i>	Ebegbemva osoé	Ebegbemwa osoé	252	1563			3,45	1,6%
<i>Musanga cecropioides</i>	Parasolier	Parassolier / Asseng	586	1898			3,15	1,4%
<i>Tabernaemontana crassa</i>	Etoan	Etoan	330	1641			3,10	1,4%
<i>Funtumia elastica</i>	Mutondo	Ndamba	75	1334			3,07	1,4%
<i>Hymenocardia acida</i>	Hymenocardia	Hymenocardia / Samatahi	774	3098			3,06	1,4%
<i>Terminalia albidia</i>	Bala		895				3,03	1,4%
<i>Pycnanthus angolensis</i>	Iloba	Eteng	65	1324	X		3,02	1,4%
<i>Lophira lanceolata</i>	Lophira / Méné	Saktohi / Méné	776	3100			3,02	1,4%
<i>Lannea kerstingii</i>	Kumbi de savane	Abu habil / Sorihi	884				2,80	1,3%
<i>Coelocaryon preussii</i>	Ekouné	Nom éteng	56	1315			2,73	1,2%
<i>Diospyros crassiflora</i>	Ebène	Mévini / Ebène	14	1114		EN	2,56	1,2%
<i>Terminalia avicennioides</i>	Bodeyi	Bodeyi	902				2,29	1,0%
<i>Petersianthus macrocarpus</i>	Abalé	Abing	91	1401			2,29	1,0%
<i>Morelia senegalensis</i>	Inuwar bauna		935				2,25	1,0%
<i>Syzygium guineense</i>	Bibolo afum man / Kelou	Bibolo afum man / Kélo / Kajo	224	1535			2,19	1,0%
<i>Albizia zygia</i>	Ouochi	Angoyemé / Ndoya	571	1883			2,18	1,0%
<i>Strombosia pustulata</i>	Mbang mbazoa afum	Mbang mbazoa afum	392	1703			2,15	1,0%
<i>Anthothenia macrophylla</i>	Enak	Enak	305	1616			1,98	0,9%
<i>Terminalia laxiflora</i>	Kulahi / Koulahi	Bodehyi	946				1,95	0,9%
<i>Dichostemma glaucescens</i>	Kaa	Kaa	361	1672			1,91	0,9%
<i>Antidesma membranaosum</i>	Oyemsé petites feuilles	Oyemsé petites feuilles / Oyemsé élé	580	1892			1,91	0,9%
<i>Myrianthus arboreus</i>	Engokom	Engokom	315	1626			1,84	0,8%
<i>Anonidium mannii</i>	Ebom	Ebom	256	1567			1,83	0,8%
<i>Staudtia kamerunensis</i>	Niové	M'bonda	79	1338	X		1,79	0,8%
<i>Plagiostyles africana</i>	Alomba / Essoula	Alomba	163	1473			1,79	0,8%
<i>Rinorea sp.</i>	Ové	Ové	572	1884			1,78	0,8%
<i>Homalium sp.</i>	Nom abéna	Nom abéna	452	1763			1,74	0,8%
<i>Strombosiaopsis tetrandra</i>	Edip mbazoa	Edip mbazoa	261	1572			1,72	0,8%
<i>Diospyros simulans</i>	Osang mévini	Osang mévini	561	1873			1,69	0,8%
<i>Santiria trimera</i>	Ebap / Adjouaba	Ebap	250	1561			1,57	0,7%
<i>Bosqueia angolensis</i>	Osomzso	Osomzso / Otombafan	567	1879			1,56	0,7%
<i>Sorindeia grandifolia</i>	Nom ékong	Nom ékong	474	1785			1,37	0,6%
<i>Markhamia tomentosa</i>	Angossa	Angossa	178	1488			1,32	0,6%
<i>Phyllanthus discoideus</i>	Ebébeng	Ebébeng	251	1562			1,31	0,6%
<i>Annona sp.</i>	Mvié élé	Mvié élé	427	1738			1,31	0,6%
<i>Ptilostigma thonningii</i>	Douma		921				1,30	0,6%
<i>Macaranga burifolia</i>	Assas	Assas	195	1505			1,30	0,6%
<i>Vitex grandifolia</i>	Evoula / Evino	Evoula	340	1651			1,26	0,6%
<i>Dialium bipindense</i>	Eyoum rouge	Mfang évélé	353	1664		LR/nt	1,26	0,6%
<i>Desbordesia glaucescens</i>	Alep	Omang	45	1304	X		1,26	0,6%
<i>Hylodendron gabonense</i>	Mvanda	Mvanda	426	1737			1,25	0,6%
<i>Entada africana</i>	Entada	Antada / Fado wanduhi	786	3123			1,25	0,6%
<i>Strombosia grandifolia</i>	Mbang mbazoa avié	Mbang mbazoa avié	393	1704			1,24	0,6%
<i>Xylopia aethiopica</i>	Akui	Akui	153	1463			1,24	0,6%
<i>Sterculia tragacantha</i>	Efok afum / Poré poré	Efok akum	265	1576			1,22	0,5%
<i>Sterculia mildbraedii</i>	Efok ayous nkol	Efok ayous nkol	267	1578			1,21	0,5%
<i>Corynanthe pachyceras</i>	Nom akela	Nom akela	455	1766			1,19	0,5%
<i>Terminalia mollis</i>	Bauchi	Tag saa	899				1,15	0,5%
<i>Carapa procera</i>	Crabwood d'Afrique	Engang	239	1550			1,12	0,5%
<i>Cussonia barteri</i>	Bolo		904				1,10	0,5%
<i>Baphia lepidobotrys</i>	Elemetok	Elemétok	301	1612			1,09	0,5%
<i>Terminalia superba</i>	Fraké / Limba	Limba / Akom	61	1320	X		1,09	0,5%

Nom scientifique	Nom commercial / pilote	Noms locaux	Code base de données IFN	Code MINEF	Essence exploitable principale *	Espèces menacées (liste rouge de UICN) **	Estimation densité par ha (dhp >= 10cm)	Fréquence (% de la densité totale)
<i>Daniellia oliveri</i>	Faro de savane / Kéha	Kéha / Kayerlahi	924		X		1,08	0,5%
<i>Nom assas</i>	Nom assas	Nom assas	676	1992			1,07	0,5%
<i>Pterocarpus soyauxii</i>	Padouk rouge	Mbel	86	1345	X		1,05	0,5%
<i>Pseudospondias microcarpa</i>	Atom koé mpom	Atom koé mpom	612	1924			1,05	0,5%
<i>Gilbertiodendron dewevrei</i>	Limbali	Ekobem feuilles rouges	72	1331			1,04	0,5%
<i>Bridelia ferruginea</i>	Boroborohi	Daafi / Andohi	906				1,01	0,5%
<i>Caloncoba glauca</i>	Nom miasmingomo	Nom miasmingomo	491	1803			1,01	0,5%
<i>Garcinia mannii</i>	Mékoa	Mékoa	402	1713			1,00	0,5%
<i>Maranthes inermis</i>	Assila omang	Asila omang	202	1512			0,99	0,4%
<i>Albizia glaberrima</i>	Essak / Alow kouaka	Essak / Sélé	321	1632			0,96	0,4%
<i>Enantia chlorantha</i>	Moambé jaune	Mfo	417	1728			0,95	0,4%
<i>Pentaclethra macrophylla</i>	Mubala	Ebaye	422	1733			0,93	0,4%
<i>Spondianthus preussii</i>	Atom koé élais	Atom koé élais	208	1518			0,92	0,4%
<i>Calpocalyx dinklagei</i>	Minsi	Minsi	416	1727			0,92	0,4%
<i>Beilschmiedia obscura</i>	Kanda / Ovan	Kanda / Zoulé	370	1681			0,92	0,4%
<i>Duboscia macrocarpa</i>	Akak	Akak	139	1449			0,90	0,4%
<i>Meiocarpidium lepidotum</i>	Amvim	Amvim	165	1475			0,88	0,4%
<i>Iringia gabonensis</i>	Andok	Boubwé / Mbouboui	170	1480			0,87	0,4%
<i>Celtis zenkeri</i>	Diana Z	Odou parallèle	52	1311			0,86	0,4%
<i>Pausinystalia macroceras</i>	Tsanya	Tsanya / Akela	625	1937			0,86	0,4%
<i>Annona senegalensis</i>	Soré	Umboro	885				0,85	0,4%
<i>Piptadeniastrum africanum</i>	Dabéma	Atui	51	1310	X		0,84	0,4%
<i>Celtis tessmannii</i>	Diana T	Odou vrai	243	1554			0,82	0,4%
<i>Celtis mildbraedii</i>	Ohia / Diana M	Odou élais	547	1859			0,81	0,4%
<i>Dacryodes igaganga</i>	Assa mingoung / Igaganga	Assa mingoung	188	1498		VU	0,79	0,4%
<i>Anogeissus leiocarpus</i>	Kotjoli / Kotdjoli		943		X		0,79	0,4%
<i>Sterculia rhinopetala</i>	Lotofa / Nkanang	Nkanang	38	1212	X		0,78	0,4%
<i>Homalium letestui</i>	Abena	Abena	114	1424			0,78	0,4%
<i>Aptandra zenkeri</i>	Nom tonso anguek	Nom tonso anguek	517	1829			0,76	0,3%
<i>Mareyopsis longifolia</i>	Okekela	Okekela	617	1929			0,75	0,3%
<i>Baphia pubescens</i>	Okpa nkom	Okpa nkom	549	1861			0,74	0,3%
<i>Isolona hexaloba</i>	Nding	Nding	433	1744			0,73	0,3%
<i>Maprounea africana</i>	Tarté		959				0,71	0,3%
<i>Hexalobus crispiflorus</i>	Owé	Owé	575	1887			0,71	0,3%
<i>Combretum lamprocarpum</i>	Debi baté	Debi baté	881				0,70	0,3%
<i>Markhamia lutea</i>	Osé / Nom angossa	Nom angossa	564	1876			0,67	0,3%
<i>Inconnu</i>	Divers	Divers	683	1999			0,67	0,3%
<i>Aningeria robusta</i>	Aningré R	Abam fusil à poils	28	1202	X		0,66	0,3%
<i>Trichilia tessmannii</i>	Nom owoé	Nom owoé	511	1823			0,66	0,3%
<i>Treculia africana</i>	Etup / Arbre à pain	Etup	333	1644			0,66	0,3%
<i>Lannea welwitschii</i>	Kumbi	Ekoa	68	1327			0,64	0,3%
<i>Milicia excelsa</i>	Iroko	Abang	16	1116	X	LR/nt	0,62	0,3%
___ Absent de la liste	___ Absent de la liste	___ Absent de la liste					0,62	0,3%
<i>Combretum nigricans</i>	Buski danehi / Buski		910				0,61	0,3%
<i>Celtis sp.</i>	Diana	Diana	1032				0,61	0,3%
<i>Grewia coriacia</i>	Akendeng	Akendeng	143	1453			0,60	0,3%
<i>Parkia bicolor</i>	Lo	Esseng petites feuilles	387	1698			0,60	0,3%
<i>Bridelia micrantha</i>	Ewolet	Ewolet / Sopo	344	1655			0,59	0,3%
<i>Celtis africana</i>	Odou tambéré	Odou tambéré	539	1851			0,59	0,3%
<i>Cola argentea</i>	Ako élé	Ako élé	147	1457			0,59	0,3%
<i>Trichilia dregeana</i>	Nom ebegbemva	Nom ebegbemva	616	1928			0,59	0,3%
<i>Sapium ellipticum</i>	Osé mvot	Osé mvot	565	1877			0,59	0,3%
<i>Alstonia boonei</i>	Emien	Ekouk	57	1316	X		0,58	0,3%
<i>Treculia obovoidea</i>	Etup ngom	Etup ngom	331	1642			0,58	0,3%
<i>Millettia sanagana</i>	Kakoa afan	Kakoa afan	364	1675			0,58	0,3%
<i>Xylopia staudtii</i>	Odjobi	Odjobi	533	1845			0,56	0,3%
<i>Klainedoxa gabonensis</i>	Eveuss	Ngon	335	1646			0,55	0,2%
<i>Desplatsia dewevrei</i>	Mféneg	Mféneg	412	1723			0,55	0,2%
<i>Mansonia altissima</i>	Bété	Nkoul / Nkul	7	1107	X		0,55	0,2%
<i>Erythrophleum ivorense</i>	Tali	Elon	87	1346	X		0,54	0,2%
<i>Celtis adolfi friderici</i>	Diana parallèle	Nom odou	244	1555			0,54	0,2%
<i>Eribroma oblongum</i>	Eyong	Eyong	35	1209	X		0,53	0,2%
<i>Cola lepidota</i>	Evoyé	Evoyé	343	1654			0,52	0,2%
<i>Scyphocephalium mannii</i>	Akourna / Ossoko	Akourna	151	1461			0,52	0,2%
<i>Lepidobotrys staudtii</i>	Lepidobotrys	Lepidobotrys	382	1693			0,51	0,2%

Nom scientifique	Nom commercial / pilote	Noms locaux	Code base de données IFN	Code MINEF	Essence exploitable *	Espèces menacées (liste rouge de UICN) **	Estimation densité par ha (dhp >= 10cm)	Fréquence (% de la densité totale)
<i>Mitragyna ciliata</i>	Bahia	Elolom à poils	30	1204	X		0,50	0,2%
<i>Ricinodendron heudelotii</i>	Essessang	Essessang	324	1635			0,49	0,2%
<i>Nesogordonia papaverifera</i>	Kotibé	Ovoé	18	1118	X	VU	0,48	0,2%
<i>Lannea acida</i>			950				0,48	0,2%
<i>Keayodendron bridelioides</i>	Abip élé	Abip élé	122	1432			0,48	0,2%
<i>Balanites aegyptiaca</i>	Tanni		960		X		0,47	0,2%
<i>Plagiosiphon multijugus</i>	Ekop I	Ekop I	283	1594			0,47	0,2%
<i>Cola acuminata</i>	Abeu	Abeu	116	1426			0,47	0,2%
<i>Lannea schimperi</i>	Kéré		965				0,46	0,2%
<i>Harungana madagascariensis</i>	Atondo	Atondo	209	1519			0,46	0,2%
<i>Brenania brevii</i>	Oyo	Oyo	581	1893			0,46	0,2%
<i>Christiana africana</i>	Okong yomo	Okong yomo	548	1860			0,45	0,2%
<i>Trichoscypha acuminata</i>	Amvout	Abut / Ekong	166	1476			0,45	0,2%
<i>Mendusandra iponiana</i>	Lindjala banon	Lindjala banon	385	1696			0,45	0,2%
<i>Tetrapleura tetraptera</i>	Akpa	Akpa	152	1462			0,45	0,2%
<i>Cola chlamydantha</i>	Efok bilobi	Efok bilobi	269	1580			0,44	0,2%
<i>Anthocleista schweinfurthii</i>	Ayinda	Ayinda	218	1528			0,44	0,2%
<i>Ficus exasperata</i>	Akol / akoul	Ekokolet	149	1459			0,44	0,2%
<i>Olax subscorpioides</i>	Olom békoé	Olom békoé / Tissongo	553	1865			0,44	0,2%
<i>Guarea thompsonii</i>	Bossé foncé	Mbollon	9	1109	X	VU	0,43	0,2%
<i>Diogoia zenkeri</i>	Olo mbang	Olo mbang	550	1862			0,43	0,2%
<i>Triplochiton scleroxylon</i>	Ayous / Obeche	Samba / Ayous	5	1105	X		0,43	0,2%
<i>Discoglypemma caloneura</i>	Dambala	Dambala	241	1552			0,43	0,2%
<i>Scottellia miniftensis</i>	Ngobissolbo	Ngobissolbo	436	1747			0,43	0,2%
<i>Distemonanthus benthamianus</i>	Movingui	Eyen	39	1213	X		0,42	0,2%
<i>Ficus ingens</i>	Maléhazi		954				0,42	0,2%
<i>Boswellia odorata</i>			892				0,42	0,2%
<i>Usteria guineensis</i>	Mengnegues élé	Mengnegues élé	626	1938			0,41	0,2%
<i>Nauclea latifolia</i>	Nom akondok	Nom akondok	622	1934			0,41	0,2%
<i>Ptilostigma reticulatum</i>	Barkehi / Chonchou		896				0,40	0,2%
<i>Casearia sp.</i>	Casearia	Casearia	680	1996			0,40	0,2%
<i>Antiaris welwitschii</i>	Ako W	Aloa	44	1303			0,40	0,2%
<i>Sterculia setigera</i>	Bobori	Bobori	900				0,40	0,2%
<i>Dacryodes macrophylla</i>	Atom	Atom	207	1517			0,40	0,2%
<i>Hannoa klaineana</i>	Nom ozek	Nom ozek	513	1825			0,40	0,2%
<i>Canarium schweinfurthii</i>	Aiélé / Abel	Abel	42	1301	X		0,39	0,2%
<i>Rauwolfia vomitoria</i>	Mengamenjanga	Mengamenjanga	614	1926			0,39	0,2%
<i>Berlinia bracteosa</i>	Ebiara Edéa	Abem Edéa	54	1313			0,39	0,2%
<i>Maesopsis eminii</i>	Musizi	Nkangla	444	1755			0,39	0,2%
<i>Monodora tenuifolia</i>	Nom Nding / Ebom osoé grandes feuilles	Nom Nding	496	1808			0,39	0,2%
<i>Butyrospermum paradoxum</i>	Karité / Karegi	Karité / Karegi	937				0,39	0,2%
<i>Ficus mucoso</i>	Tol / Figuier	Tol	599	1911			0,38	0,2%
<i>Irvingia robur</i>	Nom andok	Nom andok	457	1768			0,38	0,2%
<i>Burkea africana</i>	Kapi / Mukarati	Kokkobi	945		X		0,38	0,2%
<i>Antidesma laciniatum</i>	Oyemsé grandes feuilles	Oyemsé grandes feuilles	578	1890			0,37	0,2%
<i>Vitex rivularis</i>	Evoula petites feuilles	Evoula petites feuilles	339	1650			0,37	0,2%
<i>Isobertinia doka</i>	Kubahi	Kubahi	947		X		0,37	0,2%
<i>Coula edulis</i>	Coula	Ewomé	238	1549			0,37	0,2%
<i>Crudia gabonensis</i>	Nom mbanga	Nom mbanga	488	1800			0,36	0,2%
<i>Symphonia globulifera</i>	Nom onié / Ossol	Nom onié à fleurs rouges	506	1818			0,36	0,2%
<i>Cleistopholis patens</i>	Avom / Sobu	Avom	213	1523			0,36	0,2%
<i>Ficus vogiliana</i>	Ficus vogiliana	Ficus	670	1985			0,35	0,2%
<i>Vitex domiana</i>	Galbihi / Koum		930				0,35	0,2%
<i>Polyscias fulva</i>	Nkok élé	Nkok élé	445	1756			0,35	0,2%
<i>Aningeria altissima</i>	Aningré A	Abam fusil sans poils	27	1201	X		0,34	0,2%
<i>Scorodophloeus zenkeri</i>	Divida	Olom	245	1556			0,34	0,2%
<i>Drypetes preussii</i>	Nom olélang	Nom olélang	501	1813		VU	0,34	0,2%
<i>Hypodaphnis zenkeri</i>	Ataag	Ataag	204	1514			0,33	0,2%
<i>Desplatsia sp.</i>	Afendeng	Afendeng	135	1445			0,33	0,2%
<i>Entandrophragma cylindricum</i>	Sapelli	Assié	22	1122	X	VU	0,33	0,1%
<i>Gambeya africana</i>	Longhi	Abam nyabessan	36	1210	X		0,33	0,1%
<i>Panda oleosa</i>	Afane	Afane	134	1444			0,33	0,1%
<i>Cola ballayi</i>	Eyabé	Eyabé	347	1658			0,33	0,1%

Nom scientifique	Nom commercial / pilote	Noms locaux	Code base de données IFN	Code MINEF	Essence exploitable principale *	Espèces menacées (liste rouge de UICN) **	Estimation densité par ha (dhp >= 10cm)	Fréquence (% de la densité totale)
<i>Strombosia scheffleri</i>	Mbazoa	Mbazoa	396	1707			0,33	0,1%
<i>Cordia platythyrsa</i>	Mukumari / Cordia d'Afrique	Ebé / Enée	237	1548		VU	0,33	0,1%
<i>Amphimas pterocarpoides</i>	Lati parallèle	Nom edjil	71	1330			0,33	0,1%
<i>Lannea microcarpa</i>			951				0,32	0,1%
<i>Syzygium rowlandii</i>	Bibolo afum	Bibolo afum	222	1533			0,32	0,1%
<i>Caloncoba gilgiana</i>	Miasmingomo	Miamingomo	414	1725			0,32	0,1%
<i>Antidesma venosum</i>	Oyemsé osoé	Oyemsé osoé / Boutibane	579	1891			0,31	0,1%
<i>Combretum sp.</i>	Combretum	Combretum	720	3032			0,31	0,1%
<i>Coffea sp.</i>	Koffi afan	Koffi afan	818	3167			0,31	0,1%
<i>Drypetes gossweileri</i>	Yungu	Olélang	609	1921			0,30	0,1%
<i>Ongokea gore</i>	Angueuk	Angueuk	48	1307			0,30	0,1%
<i>Pterocarpus mildbraedii</i>	Padouk blanc	Mbel afum	85	1344	X		0,30	0,1%
<i>Tetrorchidium didymostemon</i>	Efobolo	Efobolo	264	1575			0,29	0,1%
<i>Anthonia fragrans</i>	Kibakoko à feuilles argentées	Akoung élé évélé	378	1689			0,28	0,1%
<i>Pterocarpus erinaceus</i>	Palissandre/ Padouk de savane / Vène	Banohi	964		X		0,28	0,1%
<i>Monotes kerstingii</i>	Jamgi		936				0,27	0,1%
<i>Diospyros sanza-minika</i>	Olem / Olem mevini	Elem / Babangile	300	1611			0,27	0,1%
<i>Malacantha alnifolia</i>	Abam aloa / Aningré blanc / Longhi blanc	Abam aloa	93	1403			0,27	0,1%
<i>Drypetes sp.</i>	Drypetes	Drypetes	679	1995			0,27	0,1%
<i>Odyendea gabonensis</i>	Ozek	Ozek	582	1894			0,27	0,1%
<i>Lovoa trichilioides</i>	Dibétou	Bibolo	10	1110	X	VU	0,27	0,1%
<i>Rothmannia lujae</i>	Endon	Endon	308	1619			0,27	0,1%
<i>Guarea cedrata</i>	Bossé clair	Ebegbbemva	8	1108	X	VU	0,27	0,1%
<i>Lannea fruticosa</i>			966				0,26	0,1%
<i>Kaëla</i>	Kaëla	Kaëla	691	2016			0,26	0,1%
<i>Crotalaria sp.</i>			913				0,26	0,1%
<i>Gambeya boukokoensis</i>	Nom abam	Nom abam / Mandongue	449	1760			0,26	0,1%
<i>Ceiba pentandra</i>	Fromager / Ceiba	Doum	62	1321	X		0,26	0,1%
<i>Allanblackia floribunda</i>	Nsangomo	Nsangomo	518	1830			0,25	0,1%
<i>Dacryodes edulis</i>	Safoutier	Assa safoutier	588	1900			0,25	0,1%
<i>Ochna calodendron</i>	Tonso / Mulébéngoyé	Tonso / Mulébéngoyé	602	1914			0,25	0,1%
<i>Ficus polita</i>	Buskehi / Litahi	Mbora	953				0,25	0,1%
<i>Sterculia subviolacea</i>	Efok ayous osoé	Efok ayous osoé	268	1579			0,24	0,1%
<i>Allanblackia kisonghi</i>	Nsangomo Kribi	Nsangomo kribi	519	1831			0,24	0,1%
<i>Psorospermum febrifugum</i>	Bouré		907				0,24	0,1%
<i>Rauwolfia macrophylla</i>	Essombi	Essombi	326	1637			0,24	0,1%
<i>Pterygota macrocarpa</i>	Koto	Efok ayous grandes feuilles	67	1326	X	VU	0,24	0,1%
<i>Pachypodanthium staudtii</i>	Ntom	Ntom	527	1839			0,24	0,1%
<i>Endodesmia calophyllioides</i>	Kpakpa élé	Kpakpa élé	380	1691			0,24	0,1%
<i>Holoptelea grandis</i>	Kekelé	Avep élé	376	1687			0,24	0,1%
<i>Porterandia cladantha</i>	Angoan	Angoan	176	1486			0,23	0,1%
<i>Tetraberlinia polyphylla</i>	Ekop ribi petites feuilles	Ekop ribi petites feuilles	292	1603			0,23	0,1%
<i>Carapa sp.</i>	Engang osoé	Engang osoé	313	1624			0,23	0,1%
<i>Parkia clappertoniana</i>	Parkia / Néré	Parkia	779	3104			0,23	0,1%
<i>Fernandoa adolfi friderici</i>	Edjujongo / endjojongui	Edjujongo / endjojongui	262	1573			0,23	0,1%
<i>Uapaca togoensis</i>	Assam nlong	Assam nlong	193	1503			0,22	0,1%
<i>Guiera senegalensis</i>	Geloki		932				0,22	0,1%
<i>Albizia ferruginea</i>	Iatandza	Evouvous / Elonda	64	1323		VU	0,22	0,1%
<i>Irvingia grandifolia</i>	Andok ngoé	Andok ngoé	172	1482			0,22	0,1%
<i>Xylopija quintasii</i>	Mvomba	Mvomba	627	1939			0,22	0,1%
<i>Cola ficifolia</i>	Ekom	Ekom	628	1940			0,21	0,1%
<i>Angylocalyx zenkeri</i>	Mbakoa bezombo	Mbakoa bezombo	389	1700			0,21	0,1%
<i>Vepris lonisii</i>	Tanda bibaya	Tanda bibaya	595	1907			0,21	0,1%
<i>Nauclea pobeguini</i>	Andinding	Andinding	169	1479			0,21	0,1%
<i>Lasiodiscus marmoratus</i>	Mfas	Mfas	409	1720			0,21	0,1%
<i>Garcinia staudtii</i>	Nom mékoa	Nom mékoa	490	1802		VU	0,21	0,1%
<i>Combretum adenonium</i>	Buski		909				0,21	0,1%
<i>Stereospermum kunthianum</i>	Arbre sorcier / Saguéné	Golombi	962				0,21	0,1%
<i>Oubanguia africana</i>	Meniuminsi	Meniuminsi	667	1982			0,21	0,1%

Nom scientifique	Nom commercial / pilote	Noms locaux	Code base de données IFN	Code MINEF	Essence exploitable principale *	Espèces menacées (liste rouge de UICN) **	Estimation densité par ha (dhp >= 10cm)	Fréquence (% de la densité totale)
<i>Sapium sp.</i>	Seh	Seh	591	1903			0,20	0,1%
<i>Isobertinia tomentosa</i>	Kubahi à poils	Kubahi à poils	948		X		0,20	0,1%
<i>Fagara tessmanii</i>	Bongo T	Eyoyongo	228	1539			0,20	0,1%
<i>Turreaenthus africanus</i>	Avodiré	Assama	29	1203			0,20	0,1%
<i>Maytenus senegalensis</i>			974				0,20	0,1%
<i>Trema orientalis</i>	Aveuk	Aveek	624	1936			0,19	0,1%
<i>Combretum molle</i>	Baté		898				0,19	0,1%
<i>Lophira alata</i>	Azobé	Okoga / Bongossi	6	1106	X	VU	0,19	0,1%
<i>Acacia nilotica</i>	Gabdi / Tchilouki		929				0,19	0,1%
<i>Porterandia nalaensis</i>	Nom angoan	Nom angoan	615	1927			0,19	0,1%
<i>Azelia bipindensis</i>	Doussié rouge	Mbanga	12	1112	X	VU	0,19	0,1%
<i>Cyrtogonone argentea</i>	Akikubu	Akikubu	146	1456			0,19	0,1%
<i>Neosloetiopsis sp.</i>	Eveuskulu	Eveuskulu	619	1931			0,19	0,1%
<i>Uvariastrum piereanum</i>	Annona Dimako	Annona Dimako	180	1490			0,19	0,1%
<i>Croton oligandrum</i>	Ebin	Ebin	254	1565			0,19	0,1%
<i>Mangifera indica</i>	Manguier		955				0,19	0,1%
<i>Vitex ciliata</i>			967				0,19	0,1%
<i>Toubaouate brevipaniculata</i>	Gombé zing	Ekop zing	358	1669			0,18	0,1%
<i>Berlinia grandiflora</i>	Ebiara Yaoundé	Abem yoko	253	1564			0,18	0,1%
<i>Croton macrostachyus</i>	Ebin grandes feuilles	Ebin grandes feuilles / Tcha'a	255	1566			0,18	0,1%
<i>Strephonema sp.</i>	Strephonema	Strephonema	673	1988			0,18	0,1%
<i>Combretum binderianum</i>			912				0,18	0,1%
<i>Picralima nitida</i>	Ebam	Ebam	248	1559			0,17	0,1%
<i>Acacia seyal</i>	Boulbi / Tchilouki	Boulbi / Tchilouki	888				0,17	0,1%
<i>Cleistopholis glauca</i>	Avom petites feuilles / Sobu	Avom petites feuilles	212	1522			0,17	0,1%
<i>Lamea kert</i>	Laméa kert	Lamea kert	689	2014			0,16	0,1%
<i>Barteria fistulosa</i>	Angakomo	Angakomo	174	1484			0,16	0,1%
<i>Tabernaemontana pachysiphon</i>	Obatoan	Obatoan	530	1842			0,16	0,1%
<i>Entandrophragma candollei</i>	Kossipo	Atom assié	17	1117	X	VU	0,16	0,1%
<i>Albizia laurentii</i>	Angoyémé osoé	Angoyémé osoé	179	1489			0,16	0,1%
<i>Macaranga staudtii</i>	Assas osoé	Assas osoe	669	1984			0,16	0,1%
<i>Dracaena arborea</i>	Alen okpwé / Dragonier	Alen okpwé	159	1469			0,16	0,1%
<i>Sacoglottis gabonensis</i>	Ozouga	Bidou / Bodoua	583	1895			0,16	0,1%
<i>Millettia laurentii</i>	Kakoa avié	Awongo	365	1676		EN	0,16	0,1%
<i>Theobroma cacao</i>	Cacao		1008				0,15	0,1%
<i>Fagara macrophylla</i>	Bongo brousse	Olongvogo / Bongo M	230	1541			0,15	0,1%
<i>Spathodea campanulata</i>	Tulipier du Gabon / Tulipier d'Afrique	Evovone	342	1653			0,15	0,1%
<i>Persea americana</i>	Fia / Avocatier	Fia	355	1666			0,15	0,1%
<i>Omphalocarpum elatum</i>	Mebememgono	Abo	123	1433			0,15	0,1%
<i>Celtis philippensis</i>	Odou amuk	Odou amuk	536	1848			0,15	0,1%
<i>Disilipes sp.</i>	Disilipes	Disilipes	782	3116			0,15	0,1%
<i>Rodognaphalon brevicuspe</i>	Kondroti	Ovounga	66	1325			0,15	0,1%
<i>Canthium arnoldianum</i>	Eboukbong	Eboukbong	259	1570			0,15	0,1%
<i>Leptaulus daphnoides</i>	Ele Bomba	Ele Bomba	294	1605			0,15	0,1%
<i>Mamecyclon sp.</i>	Ndik	Ndik	431	1742			0,14	0,1%
<i>Fagara heitzii</i>	Bongo H (Olon)	Olon	31	1205	X		0,14	0,1%
<i>Diospyros hoyleana</i>	Korna	Korna	618	1930			0,14	0,1%
<i>Cola sp.</i>	Cola / Colatier	Cola	633	1946			0,14	0,1%
<i>Oubanguia alata</i>	Meniuminsi ram. ailés	Meniuminsi	403	1714			0,14	0,1%
<i>Xylopia hypolampira</i>	Nom akui	Nom akui	456	1767			0,14	0,1%
<i>Didelotia africana</i>	Ekop ngombé grandes feuilles	Ekop ngombé grandes feuilles	289	1600	X		0,14	0,1%
<i>Mammea africana</i>	Oboto	Abotzok	80	1339			0,14	0,1%
<i>Ochna afzelii</i>			1026				0,13	0,1%
<i>Popowia sp.</i>	Annona Otitié	Annona Otitié	182	1492			0,13	0,1%
<i>Funtumia africana</i>	Mutondo sans glande	Ngon ndamba / Elé ndamba	424	1735			0,13	0,1%
<i>Anopyxis klaineana</i>	Bodioa	Noudougou	50	1309		VU	0,13	0,1%
<i>Anthonotha ferruginea</i>	Kibakoko à feuilles roussâtres	Akoung élé	379	1690			0,13	0,1%
<i>Eriocaulum macrocarpum</i>	Awonog à poils	Awonog à poils	214	1524			0,13	0,1%
<i>Eucalyptus saligna</i>	Eucalyptus	Eucalyptus	649	1963			0,13	0,1%
<i>Ficus sycomorus</i>	Mepoquepan		925				0,13	0,1%
<i>Newtonia griffoniana</i>	Nom atui petites feuilles	Nom atui petites feuilles	467	1778			0,13	0,1%

Nom scientifique	Nom commercial / pilote	Noms locaux	Code base de données IFN	Code MINEF	Essence exploitable principale *	Espèces menacées (liste rouge de UICN) **	Estimation densité par ha (dhp >= 10cm)	Fréquence (% de la densité totale)
<i>Olax sp.</i>			987				0,12	0,1%
<i>Azelia africana</i>	Doussié Sanaga / Doussié de savane	Mbanga Sanaga / Petohi	13	1113	X	VU	0,12	0,1%
<i>Eucalyptus camaldulensis</i>	Eucalyptus	Eucalyptus	646	1960			0,12	0,1%
<i>Pterocarpus lucens</i>	Barwood / Tiami	Bolota	905				0,12	0,1%
<i>Nauclea diderrichii</i>	Bilinga	Akondok	49	1308	X	VU	0,12	0,1%
<i>Afromosia laxiflora</i>	Hioti / Afrormosia de savane	Maparkohi	996				0,12	0,1%
<i>Tamarindus indica</i>	Tamarinier	Djabi	968				0,12	0,1%
<i>Faidherbia albida</i>			997				0,12	0,1%
<i>Dialium zenkeri</i>	Eyoum blanc	Mfang afum	351	1662			0,12	0,1%
<i>Pausinystalia johimbe</i>	Johimbé	Atjek Kribi	360	1671			0,12	0,1%
<i>Erythrophleum sp.</i>			1001				0,12	0,1%
<i>Homalium longistylum</i>	Abena osoé / Bambi	Bambi / Abena osoé	115	1425			0,12	0,1%
<i>Amblygonocarpus andongensis</i>	Yaké	Yaké	1009				0,12	0,1%
<i>Bauhinia rufescens</i>	Namaréhi		989				0,12	0,1%
<i>Albizia adianthifolia</i>	Saliyemo / Bangbaye	Saliyemo	590	1902			0,11	0,1%
<i>Phyllanthus muellerianus</i>	Djugöhi / Bonnié		920				0,11	0,1%
<i>Annona reticulata</i>	Coeur de boeuf	Coeur de boeuf	1439				0,11	0,1%
<i>Prenna zenkeri</i>	Meyomu ébé	Meyomu ébé	406	1717			0,11	0,0%
<i>Cynometra sanagaensis</i>	Mbaribat	Akarak	395	1706			0,11	0,0%
<i>Erythrina sigmoidea</i>	Poussolok / Ofelhi	Ofelhi / Borondong/ Poucholo	1277				0,11	0,0%
<i>Pteleopsis hylodendron</i>	Osanga	Sikong	84	1343			0,10	0,0%
<i>Detarium macrocarpum</i>	Mambodé	Amouk	73	1332	X		0,10	0,0%
<i>Dovyalis sp.</i>	Ngues	Ngues	441	1752			0,10	0,0%
<i>Memecylon sp.</i>	Memecylon	Memecylon	671	1986			0,10	0,0%
<i>Thomandersia hensii</i>	Ofes afan	Ofes afan	542	1854			0,10	0,0%
<i>Ficus sp.</i>	Ficus	Ficus	874	3231			0,10	0,0%
<i>Adenia sp.</i>	Adenia	Adenia	798	3139			0,10	0,0%
<i>Hypbaene thebaica</i>			934				0,10	0,0%
<i>Lannea humilis</i>			949				0,09	0,0%
<i>Terminalia glaucescens</i>			828				0,09	0,0%
<i>Commiphora africana</i>			1005				0,09	0,0%
<i>Starchytrus staudii</i>	Ekan élon	Ekan éloa	271	1582			0,09	0,0%
<i>Parinari kerstingii</i>	Asila tambéré	Asila tambéré	187	1497			0,09	0,0%
<i>Erythroxylum manii</i>	Landa	Landa	69	1328			0,08	0,0%
<i>Voacanga sp.</i>			971				0,08	0,0%
<i>Heisteria parvifolia</i>	Tongso petites feuilles	Nom tongso	601	1913			0,08	0,0%
<i>Ficus platyphylla</i>	Dundehi	Dundehi / Platyphylla	883				0,08	0,0%
<i>Morinda lucida</i>	Akeng	Akeng / Kikengué	144	1454			0,08	0,0%
<i>Cylicodiscus gabonensis</i>	Okan	Adum	82	1341	X		0,08	0,0%
<i>Baphia sp.</i>	Elemetok osoé	Elemetok osoé	302	1613			0,08	0,0%
<i>Tetrorchidium oppositifolium</i>	Nom éfobolo	Nom éfobolo	472	1783			0,08	0,0%
<i>Afrostryax kamerunensis</i>	Olom bewa Edéa	Olom bewa Edéa	554	1866			0,08	0,0%
<i>Andira inermis</i>	Angelin	Nom ékang / Kanyiki	175	1485			0,08	0,0%
<i>Massularia acuminata</i>	Oyebé	Oyebé	665	1980			0,08	0,0%
<i>Albizia coriaria</i>	Déné / Sanda	Ntola	916				0,08	0,0%
<i>Stereospermum acuminatissimum</i>	Nom enjonjongi	Nom enjonjongi	480	1792			0,08	0,0%
<i>Gossweilerodendron balsamiferum</i>	Tola	Sidong	89	1348		EN	0,08	0,0%
<i>Assila badjoué</i>	Assila badjoué	Assila badjoue	684	2001			0,08	0,0%
<i>Albizia lebbeck</i>	Albizia d'Asie	Koko	637	1951			0,08	0,0%
<i>Sclerocarya birrea</i>			980				0,08	0,0%
<i>Gossweilerodendron joveri</i>	Odouma	Nom Sidong / Oduma	81	1340		VU	0,08	0,0%
<i>Antrocaryon klaineum</i>	Onzabili K	Angongui	83	1342	X		0,08	0,0%
<i>Azelia pachyloba</i>	Doussié blanc	Mbanga afum	11	1111	X	VU	0,07	0,0%
<i>Trichoscypha arborea</i>	Ekong	Ekong / Amvout	276	1587			0,07	0,0%
<i>Psidium guayava</i>	Goyavier	Goyavier	775	3099			0,07	0,0%
<i>Heinsia crinita</i>	Heinsia	Heinsia/ Evem	666	1981			0,07	0,0%
<i>Berlinia sp.</i>			1087				0,07	0,0%
<i>Synsepalum stipulatum</i>	Abam ndinga mayo / nyabizane	Abam ndinga mayo	105	1415			0,07	0,0%
<i>Leonardoxa africana</i>	Ndasono	Ndasono	430	1741			0,07	0,0%

Nom scientifique	Nom commercial / pilote	Noms locaux	Code base de données IFN	Code MINEF	Essence exploitable principale *	Espèces menacées (liste rouge de UICN) **	Estimation densité par ha (dhp >= 10cm)	Fréquence (% de la densité totale)
<i>Eriomadelpus exsul</i>	Afobilobi	Afobilobi	136	1446			0,07	0,0%
<i>Morus mesozygia</i>	Difou	Ossel Abang	53	1312			0,07	0,0%
<i>Tetraberlinia bifoliolata</i>	Ekaba	Ekop ribi	55	1314	X		0,07	0,0%
<i>Pseudocedrela kotschy</i>	Bodel / Bodi	Bodela	901				0,07	0,0%
<i>Canthium sp.</i>	Mvié mvou	Mvié mvou	428	1739			0,07	0,0%
<i>Buchholzia coriacea</i>	Mvan	Mvan	425	1736			0,07	0,0%
<i>Entandrophragma angolense</i>	Tiama	Ebéba	24	1124	X	VU	0,07	0,0%
<i>Hymenostegia afzelii</i>	Akadak	Akadak	138	1448			0,07	0,0%
<i>Citropsis articulata</i>	Ofumbi afan	Ofumbi afan	545	1857			0,06	0,0%
<i>Terminalia sp.</i>			903				0,06	0,0%
<i>Khaya anthotheca</i>	Acajou blanc	Mangona	2	1102	X	VU	0,06	0,0%
<i>Anisophyllea polyneura</i>	Etat mbai	Etat mbai	329	1640			0,06	0,0%
<i>Khaya senegalensis</i>	Cailcédrat	Dalehi	915		X	VU	0,06	0,0%
<i>Gilletiodendron kisanuense</i>	Mfang mvanda	Mfang mvanda	408	1719			0,06	0,0%
<i>Xylopia aurantiiodora</i>	Oya kui	Oya kui	577	1889			0,06	0,0%
<i>Flacourtia flavescens</i>	Sofara		928				0,06	0,0%
<i>Klainedoxa microphylla</i>	Eveuss à petites feuilles	Obangon	336	1647			0,06	0,0%
<i>Ptilostigma sp.</i>			897				0,06	0,0%
<i>Millettia conraui</i>			990			VU	0,06	0,0%
<i>Cassia mannii</i>	Nsas	Nsas / Botchi maibeki	521	1833			0,06	0,0%
<i>Podocarpus milanjanus</i>	Podo / Manio	Echié / Sapin	660	1975			0,06	0,0%
<i>Vernonia conferta</i>	Abaya	Abaya / Abayak	111	1421			0,06	0,0%
<i>Afrostryax sp.</i>			1051				0,06	0,0%
<i>Cecropia peltata</i>	Asseng Buea	Asseng Buea	201	1511			0,06	0,0%
<i>Hymenocardia heudelotii</i>	Nom sikong	Nom sikong	516	1828			0,05	0,0%
<i>Donella ubanguiensis</i>	Abam ékuk	Abam ékuk	95	1405			0,05	0,0%
<i>Dichrostachys glomerata</i>	Oka'as	Oka'as	1412				0,05	0,0%
<i>Diospyros bipidensis</i>	Olo mévini	Olo mévini	551	1863			0,05	0,0%
<i>Cordia aurantiaca</i>	Otulba	Otulba	569	1881			0,05	0,0%
<i>Amblica sp.</i>	Amblica	Amblica	664	1979			0,05	0,0%
<i>Maesobotrya sp.</i>	Essang afan	Essang afan	323	1634			0,05	0,0%
<i>Commiphora pedunculata</i>			893				0,05	0,0%
<i>Croton sp.</i>			1004				0,05	0,0%
<i>Microdesmis sp.</i>			991				0,05	0,0%
<i>Maranthes chrysophylla</i>	Asila koufani / Kioro	Asila koufani	185	1495			0,05	0,0%
<i>Parinari excelsa</i>	Sougué à grandes feuilles	Asila akung	592	1904			0,05	0,0%
<i>Acacia albida</i>	Tchaski / Karaque		970				0,05	0,0%
<i>Adenium obesum</i>			1015				0,05	0,0%
<i>Pentaclethra eveldeana</i>	Ebai	Ebai	247	1558			0,05	0,0%
<i>Antiaris africana</i>	Ako A	Aloa tol	43	1302			0,05	0,0%
<i>Didelotia unifoliolata</i>	Ekop ngombé mamelle	Ekop ngombé mamelle	290	1601	X	LR/nt	0,05	0,0%
<i>Vincentella passargei</i>	Abam tibati	Abam tibati	108	1418			0,05	0,0%
<i>Acacia sieberiana</i>			891				0,04	0,0%
<i>Hexalobus monopetalus</i>			933				0,04	0,0%
<i>Prosopis chilensis</i>	Prosopis	Gabdi à poils	662	1977			0,04	0,0%
<i>Azadirachta indica</i>	Neem	Sentang	654	1968			0,04	0,0%
<i>Securidaca longepedunculata</i>	Alali		890				0,04	0,0%
<i>Ormocarpum bibracteanum</i>	Enga am	Enga am	310	1621			0,04	0,0%
<i>Brachystegia cynometroides</i>	Naga	Ekop naga	76	1335	X		0,04	0,0%
<i>Didelotia letouzeyi</i>	Gombé	Ekop ngombé	63	1322	X		0,04	0,0%
<i>Bombax buonopozense</i>	Kapokier	Essodom	372	1683			0,04	0,0%
<i>Isolona thonneri</i>	Owoé likomo	Owoé likomo	576	1888			0,04	0,0%
<i>Cola lateritia</i>	Efok ahié	Efok ahié	266	1577			0,04	0,0%
<i>Swartzia fistuloides</i>	Pao rosa	Nom nsas	41	1215		EN	0,04	0,0%
<i>Haematostaphis barteri</i>	Tursuhi		972				0,04	0,0%
<i>Ziziphus mauritiana</i>			919				0,04	0,0%
<i>Combretum glutinosum</i>			1006				0,04	0,0%
<i>Baillonella toxisperma</i>	Moabi	Adjap	20	1120	X	VU	0,04	0,0%
<i>Tristemma mauritanum</i>	Abeu bongo	Abeu bongo	631	1944			0,04	0,0%
<i>Gambeya beguei</i>	Abam à poils rouges	Abam à poils rouges	92	1402	X		0,04	0,0%
<i>Paraberlinia bifoliolata</i>	Awoura	Ekop béli	217	1527			0,04	0,0%
<i>Pachyelasma tessmannii</i>	Eyeke	Eyeke	59	1318			0,04	0,0%
<i>Albizia sp.</i>			1013				0,04	0,0%
<i>Strychnos sp.</i>	Strychnos	Strychnos	674	1990			0,04	0,0%
<i>Parinari sp.</i>			976				0,04	0,0%

Nom scientifique	Nom commercial / pilote	Noms locaux	Code base de données IFN	Code MINEF	Essence exploitable principale *	Espèces menacées (liste rouge de UICN) **	Estimation densité par ha (dhp >= 10cm)	Fréquence (% de la densité totale)
<i>Ficus pseudomangifera</i>	Kombé		941				0,03	0,0%
<i>Entandrophragma utile</i>	Sipo	Asseng Assié	23	1123	X	VU	0,03	0,0%
<i>Pterocarpus sp.</i>	Padouk	Padouk	983				0,03	0,0%
<i>Citrus sp.</i>	Oranger		985				0,03	0,0%
<i>Pericopsis elata</i>	Assamela / Afrormosia	Assamela	4	1104	X	EN	0,03	0,0%
<i>Oyebe ele</i>	Oyebé éle	Oyebe ele	810	3158			0,03	0,0%
<i>Schumanniohyton magnificum</i>	Tsit modo	Tsit modo	604	1916			0,03	0,0%
<i>Trichilia emetica</i>	Tegawa		973				0,03	0,0%
<i>Khaya ivorensis</i>	Acajou de bassam	Ngollon	3	1103	X	VU	0,03	0,0%
<i>Lannea sp.</i>	Lannea	Lannea	777	3101			0,03	0,0%
<i>Synsepalum dulcificum</i>	Abam deloa	Abam deloa	611	1923			0,03	0,0%
<i>Khaya grandifoliola</i>	Acajou à grandes folioles	Ho mangona / Dain	1	1101	X		0,03	0,0%
<i>Newbouldia laevis</i>	Mbikam	Mbikam	400	1711			0,03	0,0%
<i>Nuxia congesta</i>	Evoun	Evoun	341	1652			0,03	0,0%
<i>Acacia macrothyrsa</i>	Korahi	Tag son'a	886				0,03	0,0%
<i>Acacia polyacantha</i>	Patarlahi		887				0,03	0,0%
<i>Berlinia auriculata</i>	Abem osoé	Abem osoé	113	1423			0,03	0,0%
<i>Erythrophleum africanum</i>			922				0,03	0,0%
<i>Stemonocoleus micranthus</i>	Esson	Ekop A / Goundou / Esson	328	1639			0,03	0,0%
<i>Cleistanthus polystachyus</i>	Tongso grandes feuilles	Tongso grandes feuilles	600	1912			0,03	0,0%
<i>Pausinystalia talbotii</i>	Akela à fleurs rouges	Akela à fleurs rouges	142	1452			0,03	0,0%
<i>Vitex sp.</i>	Vitex	Vitex	872	3228			0,03	0,0%
<i>Gambeya perpulchra</i>	Abam évélé	Abam évélé	98	1408	X		0,03	0,0%
<i>Monopetalanthus microphyllus</i>	Andoung brun	Ekop mayo / Ngang	46	1305	X		0,03	0,0%
<i>Dacryodes buettneri</i>	Ozigo	Assa	40	1214			0,02	0,0%
<i>Balanites sp.</i>			961				0,02	0,0%
<i>Oriocopsis glaberrima</i>	Tanda békoé	Tanda békoé	594	1906			0,02	0,0%
<i>Diospyros mespiliformis</i>	Ebène de savane	Nelbi	918		X		0,02	0,0%
<i>Gardenia triacantha</i>			931				0,02	0,0%
<i>Adansonia digitata</i>	Baobab	Baobab	1016				0,02	0,0%
<i>Commelina sp.</i>	Commelina	Commelina	719	3031			0,02	0,0%
<i>Celtis integrifolia</i>	Diana I		917				0,02	0,0%
<i>Fillaeopsis discophora</i>	Nieuk	Nom adoum	442	1753			0,02	0,0%
<i>Garcinia polyantha</i>	Nom essok	Nom essok	630	1943			0,02	0,0%
<i>Gilbertiodendron brachystegioides</i>	Ekoussek	Ekop ekusek	613	1925			0,02	0,0%
<i>Syzygium staudtii</i>	Bibolo afum Buea	Bibolo afum Buea	223	1534			0,02	0,0%
<i>Afrostryax lepidophyllus</i>	Olom bewa Lomié	Olom bewa Lomié	555	1867		VU	0,02	0,0%
<i>Garcinia sp.</i>	Essok	Essok	325	1636			0,02	0,0%
<i>Monopetalanthus letestui</i>	Andoung rose	Ekop B / Ekop mayo	47	1306	X		0,02	0,0%
<i>Ochthocosmus calothyrsus</i>	Moka	Moka	418	1729			0,02	0,0%
<i>Trichoscypha sp.</i>	Amvout	Amvout	1414				0,02	0,0%
<i>Bombax costatum</i>	Bombax	Bombax / Djohi	771	3093			0,02	0,0%
<i>Ekebergia senegalensis</i>	Tébolo		975				0,02	0,0%
<i>Parinari curatellifolia</i>			984				0,02	0,0%
<i>Ziziphus sp.</i>			1018				0,02	0,0%
<i>Detarium microcarpum</i>			1003				0,02	0,0%
<i>Strychnos spinosa</i>	Narba tanehi		963				0,02	0,0%
<i>Kigelia acutifolia</i>	Nsot zoa	Nsot zoa	524	1836			0,02	0,0%
<i>Linociera africana</i>	Nom obang	Nom obang	499	1811			0,02	0,0%
<i>Bridelia grandis</i>	Ewolet adjap	Ewolet adjap	345	1656			0,02	0,0%
<i>Newtonia buchananii</i>	Nom atui bangu	Nom atui bangua	466	1777			0,02	0,0%
<i>Psorospermum sp.</i>			908				0,02	0,0%
<i>Khaya sp.</i>			1029				0,02	0,0%
<i>Mareya micrantha</i>	Nom okékéla	Nom okékéla	500	1812			0,02	0,0%
<i>Canthium palma</i>	Eboukbong Dja	Eboukbong Dja	260	1571			0,02	0,0%
<i>Gambeya sp.</i>	Abam	Abam	1186				0,02	0,0%
<i>Aloum</i>	Aloum	Aloum	708	3018			0,02	0,0%
<i>Pachystela brevipes</i>	Abam sanaga goyoum	Abam sanaga goyoum	107	1417			0,02	0,0%
<i>Rauwolfia cattra</i>	Essombi ékouk	Essombi ékouk	327	1638			0,02	0,0%
<i>Antrocaryon micrasler</i>	Onzabili M	Nom angongi	558	1870	X		0,02	0,0%
<i>Garcinia kola</i>	Onié	Onié	557	1869		VU	0,02	0,0%
<i>Hevea sp.</i>	Hévéa	Hevea	692	2018			0,02	0,0%

Nom scientifique	Nom commercial / pilote	Noms locaux	Code base de données IFN	Code MINEF	Essence exploitable principale *	Espèces menacées (liste rouge de UICN) **	Estimation densité par ha (dhp >= 10cm)	Fréquence (% de la densité totale)
<i>Anthonia lamprophylla</i>	Nom énak	Nom énak	477	1789			0,02	0,0%
<i>Cedrelat odorata</i>	Acajou de Cayenne	Cedrelat	636	1950			0,02	0,0%
<i>Milbrediodendron excelsum</i>	Nom sidong	Nom sindong	514	1826			0,02	0,0%
<i>Raphia sp.</i>	Andim	Andim	168	1478			0,02	0,0%
<i>Voacanga africana</i>	Obatoan bilobi	Obatoan bilobi	531	1843			0,02	0,0%
<i>Hexalobus sp.</i>			999				0,02	0,0%
<i>Grewia mollis</i>	Kellé botoki		940				0,02	0,0%
<i>Butyrospermum sp.</i>			938				0,02	0,0%
<i>Styrax benzoin</i>			979				0,02	0,0%
<i>Ximenia americana</i>	Chabali		911				0,02	0,0%
<i>Atong</i>	Atong	Atong	687	2012			0,02	0,0%
<i>Cassia albida</i>			882				0,02	0,0%
<i>Millettia barteri</i>	Wengé	Kakoa avié	26	1126			0,02	0,0%
<i>Brachystegia kennedyi</i>	Ekop naga nord-ouest	Ekop naga nord-ouest	288	1599	X	VU	0,01	0,0%
<i>Spondias cytherea</i>	Asian plum	Asian plum	184	1494			0,01	0,0%
<i>Terminalia ivorensis</i>	Framiré	Lidia	15	1115	X	VU	0,01	0,0%
<i>Kigelia africana</i>			995				0,01	0,0%
<i>Antidesma sp.</i>			1010				0,01	0,0%
<i>Ziziphus pubescens</i>	Odou mont Fébé	Odou mont Fébé	537	1849			0,01	0,0%
<i>Oldfieldia africana</i>	Vessambata	Alen élé	606	1918			0,01	0,0%
<i>Afromosia sp.</i>			1014				0,01	0,0%
<i>Combretum senegalensis</i>	Puri		978				0,01	0,0%
<i>Cussonia arborea</i>			914				0,01	0,0%
<i>Fagara lepreurii</i>	Bongo nkubar	Bongo nkubar	234	1545			0,01	0,0%
<i>Mitragyna inermis</i>	Koli		942				0,01	0,0%
<i>Erythrina senegalensis</i>			956				0,01	0,0%
<i>Faurea speciosa</i>	Koulamanhi		993				0,01	0,0%
<i>Bridelia scleroneura</i>	Bridelia	Bridelia	715	3027			0,01	0,0%
<i>Caloncoba brevipes</i>	Nom miasmingomo ahin	Nom miasmingomo ahin	492	1804			0,01	0,0%
<i>Vernonia amigdalina</i>	Atet badi	Atet badi	205	1515			0,01	0,0%
<i>Newtonia duparquetiana</i>	Nom atui quatre feuilles	Nom atui quatre feuilles	468	1779			0,01	0,0%
<i>Majidea fosteri</i>	Awonog mwapak	Awonog mwapak	215	1525			0,01	0,0%
<i>Sterculia sp.</i>			1002				0,01	0,0%
<i>Brachystegia eurycoma</i>	Ekop naga akolodo	Ekop naga akolodo	287	1598	X		0,01	0,0%
<i>Cynometra mannii</i>	Nom akadak	Nom akadak	454	1765			0,01	0,0%
<i>Dialium pachyphyllum</i>	Eyoum	Mfang 3 folioles	349	1660			0,01	0,0%
<i>Eurypetalum batenii</i>	Ekop andingding ntuma	Ekop andingding ntuma	277	1588			0,01	0,0%
<i>Microberlinia bisulcata</i>	Zingana	Amuk / Zingana / Alen élé	90	1349	X	CR	0,01	0,0%
<i>Parkia filicoidea</i>	Eseng grandes feuilles	Esseng grandes feuilles	320	1631			0,01	0,0%
<i>Poga oleosa</i>	Ovoga	Angalé	573	1885			0,01	0,0%
<i>Stephonema pseudecola</i>	Eyen gwé	Eyen gwé	348	1659			0,01	0,0%
<i>Afzelia sp.</i>	Doussié / Afzelia	Doussié / Afzelia	1031				0,01	0,0%
<i>Commiphora sp.</i>			894				0,01	0,0%
<i>Dombeya sp.</i>	Dombeya sp.		1437				0,01	0,0%
<i>Erythropleum suaveolens</i>	Tali Yaoundé	Elon Yaoundé / Ganda	593	1905	X		0,01	0,0%
<i>Lonchocarpus laxiflora</i>			992				0,01	0,0%
<i>Pterospermum sp.</i>	Pterospermum sp.	Pterospermum sp.	1437				0,01	0,0%
<i>Borassus aethiopum</i>	Rônier		977				0,01	0,0%
<i>Cordia africana</i>	Liblibahi		952				0,01	0,0%
<i>Psorospermum aurantiacum</i>	Atondo feuilles rouges	Atondo feuilles rouges	210	1520			0,01	0,0%
<i>Prunus africana</i>	Pygeum / Mueri	Pygeum / Alumty	423	1734		VU	0,01	0,0%
<i>Syzygium sp.</i>	Syzygium	Syzygium	632	1945			0,01	0,0%
<i>Terminalia mantaly</i>	Mantaly	Bokoga	653	1967			0,01	0,0%
<i>Syzygium owariensis</i>	Bibolo afum Nyong	Bibolo afum Nyong	226	1537			0,01	0,0%
<i>Celtis comphophylla</i>	Odou sika	Odou sika	538	1850			0,01	0,0%
<i>Amphimas ferrugineus</i>	Lati	Edjil	70	1329			0,01	0,0%
<i>Entandrophragma congoense</i>	Tiama Congo	Ebéba Congo	25	1125	X		0,01	0,0%
<i>Letestua durissima</i>	Abam grandes feuilles	Abam grandes feuilles	100	1410			0,01	0,0%
<i>Macaranga paxii</i>	Assas afum	Assas afum	196	1506		VU	0,01	0,0%
<i>Beilschmiedia anacardioides</i>	Kanda grandes feuilles	Kanda grandes	369	1680			0,01	0,0%

Nom scientifique	Nom commercial / pilote	Noms locaux	Code base de données IFN	Code MINEF	Essence exploitable principale *	Espèces menacées (liste rouge de UICN) **	Estimation densité par ha (dhp >= 10cm)	Fréquence (% de la densité totale)
		feuilles						
<i>Allophylus africanus</i>	Kala	Kala	368	1679			0,01	0,0%
<i>Cola nitida</i>	Abeu goro	Abeu goro	118	1428			0,01	0,0%
<i>Ficus glaucescens</i>			1436				0,01	0,0%
<i>Allanblackia gabonensis</i>	Nsangomo montagne	Nsangomo montagne	520	1832		VU	0,01	0,0%
<i>Fernandoa ferdinandi</i>	Endjojongui évélé	Endjojongui évélé	307	1618			0,01	0,0%
<i>Gambeya gigantea</i>	Abam fruit jaune	Abam fruit jaune	99	1409	X		0,01	0,0%
<i>Omphalocarpum procerum</i>	Mebememgono	Abo koso	124	1434			0,01	0,0%
<i>Plagiosiphon longitubus</i>	Ekop J	Ekop J	284	1595		CR	0,01	0,0%
<i>Acacia hockii</i>			1017				0,00	0,0%
<i>Anogeissus sp.</i>			944				0,00	0,0%
<i>Boswellia dalzielii</i>	Andakebi		1012				0,00	0,0%
<i>Cassia singueana</i>			1007				0,00	0,0%
<i>Cassia sp.</i>			1037				0,00	0,0%
<i>Dalbergia melanoxylon</i>	Ebène du Sénégal	Ngalalahi	986		X	LR/nt	0,00	0,0%
<i>Dichrostachys cinerea</i>	Filglé		927				0,00	0,0%
<i>Dissotis sp.</i>	Dissotis	Dissotis	729	3041			0,00	0,0%
<i>Dombeya ledermannii</i>			1435				0,00	0,0%
<i>Fagara lemairei</i>	Bongo Jean Marie	Bongo Jean Marie	231	1542			0,00	0,0%
<i>Monotes sp.</i>			939				0,00	0,0%
<i>Nauclea sp.</i>			988				0,00	0,0%
<i>Prosopis africana</i>	Kohi		994		X		0,00	0,0%
<i>Pterocarpus osun</i>	Padouk de rivière	Mbel osoé	584	1896			0,00	0,0%
<i>Schefflera barteri</i>	Nom essessang Dja	Nom essessang Dja	481	1793			0,00	0,0%
<i>Anacardium occidentale</i>	Pommier cajou	Anacardier	661	1976			0,00	0,0%
<i>Cupressus sp.</i>	Cyprés	Cyprés	1137				0,00	0,0%
<i>Erythrina sp.</i>			957				0,00	0,0%
<i>Eucalyptus sp.</i>	Eucalyptus	Eucalyptus	1000				0,00	0,0%
<i>Faidherbia sp.</i>			998				0,00	0,0%
<i>Ficus iteophylla</i>			926				0,00	0,0%
<i>Mallotus oppositifolius</i>	Ofes	Ofes	541	1853			0,00	0,0%
<i>Mallotus subulatus</i>	Ofes Moloundou grandes feuilles	Ofes Moloundou grandes feuilles	544	1856			0,00	0,0%
<i>Phyllanthus mollis</i>	Phyllanthus	Phyllanthus	701	3009			0,00	0,0%
<i>Vernonia com.</i>	Vernonia com.	Vernonia com.	770	3090			0,00	0,0%
<i>Porterandia sp.</i>	Angoan osoé	Angoan osoé	177	1487			0,00	0,0%
<i>Strombosia zenkeri</i>	Mbazoa littoral	Mbazoa littoral	397	1708			0,00	0,0%
<i>Phyllanthus sp.</i>			1022				0,00	0,0%
<i>Anthonoitha sp.</i>	Akoung élé	Akoung élé	686	2011			0,00	0,0%
<i>Austranella congolensis</i>	Mukulungu	Adjap élang	74	1333	X	CR	0,00	0,0%
<i>Balanites wilsoniana</i>	Ndongo makuba	Ndongo makuba	435	1746			0,00	0,0%
<i>Calpocalyx heitzii</i>	Miama	Ekang	413	1724		VU	0,00	0,0%
<i>Diospyros suaveolens</i>	Osang	Osang	560	1872			0,00	0,0%
<i>Gaibourtia tessmannii</i>	Bubinga rose	Essingang	34	1208	X		0,00	0,0%
<i>Leplaea mayombensis</i>	Mposa	Mposa	420	1731			0,00	0,0%
<i>Leptantus daphnoides</i>	Elé bomba	Elé bomba	635	1949			0,00	0,0%
<i>Nom eyem</i>	Nom eyem	Nom eyem	685	2005			0,00	0,0%
<i>Octolobus angustatus</i>	Nom ové	Nom ové	508	1820			0,00	0,0%
<i>Parinari glaba</i>	Assila among	Assila among	634	1947			0,00	0,0%
<i>Xylopija parviflora</i>	Objobi petites feuilles	Objobi petites feuilles	535	1847			0,00	0,0%
<i>Cola verticiliata</i>	Abeu afan	Abeu afan	117	1427			0,00	0,0%
<i>Diospyros sp.</i>	Nom élém évini	Nom élém évini	476	1788			0,00	0,0%
<i>Rauwolfia sp.</i>			982				0,00	0,0%
<i>Sapotaceae</i>			981				0,00	0,0%
<i>Antrocaryon sp.</i>			1024				0,00	0,0%
<i>Cussonia altissima</i>	Cussonia	Cussonia	772	3094			0,00	0,0%
<i>Tridesmostemon omphalocarpoides</i>	Babama	Babama	219	1529			0,00	0,0%
<i>Alchornea cordifolia</i>	Aboé	Aboé	125	1435			0,00	0,0%
<i>Araliopsis trifoliolata</i>	Tanda yabassi	Tanda yabassi	596	1908			0,00	0,0%
<i>Aubrevillea kerstingii</i>	Kodabéma / Nom esseng	Nom esseng / Soumbou	484	1796			0,00	0,0%
<i>Brachystegia mildbraedii</i>	Naga parallèle	Ekop évène	77	1336	X		0,00	0,0%
<i>Cleistopholis sp.</i>			1119				0,00	0,0%
<i>Copaifera religiosa</i>	Anzem	Nom essingang	183	1493			0,00	0,0%
<i>Cylicomorpha solmsii</i>	Enangam	Enangam	306	1617		VU	0,00	0,0%
<i>Cynometra hankei</i>	Nganga	Ekop nganga /	78	1337			0,00	0,0%

Nom scientifique	Nom commercial / pilote	Noms locaux	Code base de données IFN	Code MINEF	Essence exploitable principale *	Espèces menacées (liste rouge de UICN) **	Estimation densité par ha (dhp >= 10cm)	Fréquence (% de la densité totale)
		Okomlo						
<i>Erythrina excelsa</i>	Engam rouge	Engam rouge	312	1623			0,00	0,0%
<i>Fagara welwitschii</i>	Bongo Yokadouma	Bongo Yokadouma	235	1546			0,00	0,0%
<i>Guibourtia demeusei</i>	Bubinga rouge	Oveng ossé	32	1206	X		0,00	0,0%
<i>Iringia smithii</i>	Nom andok petites feuilles	Nom andok petites feuilles	458	1769			0,00	0,0%
<i>Mitragyna stipulosa</i>	Abura	Elolom	127	1437			0,00	0,0%
<i>Monodora myristica</i>	Ebom osoé petites feuilles	Ebom osoé petites feuilles	258	1569			0,00	0,0%
<i>Myrianthus preussii</i>	Engokom ntoa	Engokom ntoa	317	1628			0,00	0,0%
<i>Myrianthus sp.</i>			1284				0,00	0,0%
<i>Nom oboto</i>	Nom oboto	Nom oboto	785	3122			0,00	0,0%
<i>Oxystigma oxyphyllum</i>	Tchitola / Dibamba	Tchitola dibamba	88	1347			0,00	0,0%
<i>Phoenix spinosa</i>	Dattier de marécage	Dattier de marécage	242	1553			0,00	0,0%
<i>Plagiosiphon emarginatus</i>	Ekop ewolet	Ekop ewolet	279	1590			0,00	0,0%
<i>Plagiosiphon gabonensis</i>	Ekop G	Ekop G	281	1592			0,00	0,0%
<i>Strombosia sp.</i>	Mbang mbazoa	Mbang mbazoa	1386				0,00	0,0%
<i>Talbotiella batesii</i>	Ekop GH	Ekop GH	282	1593			0,00	0,0%
<i>Tessmannia anomala</i>	Wamba	Nom essingang	607	1919			0,00	0,0%
<i>Treculia sp.</i>	Etup osoé	Etup osoé	332	1643			0,00	0,0%
<i>Uapaca paludosa</i>	Assam stocker	Assam stocker	194	1504			0,00	0,0%
<i>Uapaca sp.</i>	Assam / Rikio	Assam	1420				0,00	0,0%
<i>Xylopiya sp.</i>	Bibas bibongo	Bibas bibongo	221	1532			0,00	0,0%
<b>TOTAL sur l'ensemble du pays (toutes essences confondues)</b>							<b>222,15</b>	<b>100,0%</b>

\*Essence exploitable principale: d'après le logiciel TIAMA.

\*\*Catégories de la Liste rouge de l'UICN : EX=Eteint; EW = éteint à l'état sauvage; CR=En danger critique d'extinction; EN = En danger; VU = Vulnérable; LR/cd: Risque moindre dépendant de la conservation; LR/nt= quasi menacé; LC=préoccupation mineure; DD=Données insuffisantes; NE = Non évalué.

**Annexe 9 : Biodiversité - Liste et fréquences estimées des essences d'arbres inventoriés par strates**

**Liste et fréquences estimées des essences d'arbres inventoriés dans la strate 1 (Sud)**

Nom scientifique	Nom commercial / pilote	Noms locaux	Code base de données IFN	Code MINEF	Essence exploitable principale*	Espèces menacées (liste rouge de UICN)**	Estimation densité par ha (dhp >= 10cm)	Fréquence (% du nombre estimé total)
<i>Blighia welwitschii</i>	Awonog	Awonog	216	1526			11,21	3,6%
<i>Uapaca guineensis</i>	Rikio	Assam vrai	587	1899			6,67	2,1%
<i>Polyalthia suaveolens</i>	Otungui	Otungui	570	1882			6,32	2,0%
<i>Trichilia welwitschii</i>	Ebegbemva osoé	Ebegbemva osoé	252	1563			5,88	1,9%
<i>Musanga cecropioides</i>	Parasolier	Parassolier / Asseng	586	1898			5,59	1,8%
<i>Tabernaemontana crassa</i>	Etoan	Etoan	330	1641			5,40	1,7%
<i>Pycnanthus angolensis</i>	Ilomba	Eteng	65	1324	X		5,31	1,7%
<i>Funtumia elastica</i>	Mutondo	Ndamba	75	1334			5,04	1,6%
<i>Coelocaryon preussii</i>	Ekouné	Nom éteng	56	1315			4,68	1,5%
<i>Diospyros crassiflora</i>	Ebène	Mévini / Ebène	14	1114		EN	4,62	1,5%
<i>Petersianthus macrocarpus</i>	Abalé	Abing	91	1401			4,11	1,3%
<i>Strombosia pustulata</i>	Mbang mbazoa afum	Mbang mbazoa afum	392	1703			3,88	1,2%
<i>Anthonotha macrophylla</i>	Enak	Enak	305	1616			3,51	1,1%
<i>Dichostemma glaucescens</i>	Kaa	Kaa	361	1672			3,45	1,1%
<i>Anonidium mannii</i>	Ebom	Ebom	256	1567			3,27	1,0%
<i>Staudtia kamerunensis</i>	Niové	M'bonda	79	1338	X		3,24	1,0%
<i>Plagiostyles africana</i>	Alomba / Essoula	Alomba	163	1473			3,23	1,0%
<i>Rinorea sp.</i>	Ové	Ové	572	1884			3,21	1,0%
<i>Albizia zygia</i>	Ouochi	Angoyemé / Ndoya	571	1883			3,10	1,0%
<i>Strombosia tetrandra</i>	Edip mbazoa	Edip mbazoa	261	1572			3,09	1,0%
<i>Homalium sp.</i>	Nom abéna	Nom abéna	452	1763			3,07	1,0%
<i>Diospyros simulans</i>	Osang mévini	Osang mévini	561	1873			3,04	1,0%
<i>Antidesma membranaosum</i>	Oyemsé petites feuilles	Oyemsé petites feuilles / Oyemsé élé	580	1892			3,04	1,0%
<i>Myrianthus arboreus</i>	Engokom	Engokom	315	1626			2,81	0,9%
<i>Bosqueia angolensis</i>	Osomzso	Osomzso / Otombafan	567	1879			2,62	0,8%
<i>Santiria trimera</i>	Ebap / Adjouaba	Ebap	250	1561			2,55	0,8%
<i>Lannea kerstingii</i>	Kumbi de savane	Abu habil / Sorih	884				2,52	0,8%
<i>Sorindeia grandifolia</i>	Nom ékong	Nom ékong	474	1785			2,40	0,8%
<i>Macaranga burifolia</i>	Assas	Assas	195	1505			2,34	0,7%
<i>Desbordestia glaucescens</i>	Alep	Omang	45	1304	X		2,27	0,7%
<i>Annona sp.</i>	Mvié élé	Mvié élé	427	1738			2,26	0,7%
<i>Dialium bipindense</i>	Eyoum rouge	Mfang évélé	353	1664		LR/nt	2,25	0,7%
<i>Hyloidendron gabonense</i>	Mvanda	Mvanda	426	1737			2,24	0,7%
<i>Strombosia grandifolia</i>	Mbang mbazoa avié	Mbang mbazoa avié	393	1704			2,24	0,7%
<i>Xylopia aethiopica</i>	Akui	Akui	153	1463			2,23	0,7%
<i>Sterculia mildbraedii</i>	Efok ayous nkol	Efok ayous nkol	267	1578			2,17	0,7%
<i>Corynanthe pachyceras</i>	Nom akela	Nom akela	455	1766			2,13	0,7%
<i>Sterculia tragacantha</i>	Efok afum / Poré poré	Efok akum	265	1576			2,03	0,6%
<i>Carapa procera</i>	Crabwood d'Afrique	Engang	239	1550			2,02	0,6%
<i>Phyllanthus discoideus</i>	Ebébeng	Ebébeng	251	1562			1,93	0,6%
<i>Baphia lepidobotrys</i>	Elemetok	Elemétok	301	1612			1,92	0,6%
<i>Terminalia superba</i>	Fraké / Limba	Limba / Akom	61	1320	X		1,91	0,6%
<i>Gilbertiodendron dewevrei</i>	Limbal	Ekobem feuilles rouges	72	1331			1,88	0,6%
<i>Pterocarpus soyauxii</i>	Padouk rouge	Mbel	86	1345	X		1,88	0,6%
<i>Markhamia tomentosa</i>	Angossa	Angossa	178	1488			1,85	0,6%
<i>Nom assas</i>	Nom assas	Nom assas	676	1992			1,82	0,6%
<i>Garcinia mannii</i>	Mékoa	Mékoa	402	1713			1,79	0,6%
<i>Maranthes inermis</i>	Assila omang	Asila omang	202	1512			1,76	0,6%
<i>Enantia chlorantha</i>	Moambé jaune	Mfo	417	1728			1,72	0,5%

Nom scientifique	Nom commercial / pilote	Noms locaux	Code base de données IFN	Code MINEF	Essence exploitable principale*	Espèces menacées (liste rouge de UICN)**	Estimation densité par ha (dhp >= 10cm)	Fréquence (% du nombre estimé total)
<i>Caloncoba glauca</i>	Nom miasmingomo	Nom miasmingomo	491	1803			1,68	0,5%
<i>Vitex grandifolia</i>	Evoula / Evino	Evoula	340	1651			1,67	0,5%
<i>Pentaclethra macrophylla</i>	Mubala	Ebaye	422	1733			1,67	0,5%
<i>Calpocalyx dinklagei</i>	Minsi	Minsi	416	1727			1,66	0,5%
<i>Duboscia macrocarpa</i>	Akak	Akak	139	1449			1,63	0,5%
<i>Meiocarpidium lepidotum</i>	Amvim	Amvim	165	1475			1,59	0,5%
<i>Irvingia gabonensis</i>	Andok	Boubwé / Mbouboui	170	1480			1,58	0,5%
<i>Pseudospondias microcarpa</i>	Atom koé mpom	Atom koé mpom	612	1924			1,56	0,5%
<i>Pausinystalia macroceras</i>	Tsanya	Tsanya / Akela	625	1937			1,54	0,5%
<i>Celtis zenkeri</i>	Diana Z	Odou parallèle	52	1311			1,54	0,5%
<i>Piptadeniastrum africanum</i>	Dabéma	Atui	51	1310	X		1,50	0,5%
<i>Celtis tessmannii</i>	Diana T	Odou vrai	243	1554			1,46	0,5%
<i>Albizia glaberrima</i>	Essak / Alow kouaka	Essak / Sélé	321	1632			1,46	0,5%
<i>Beilschmiedia obscura</i>	Kanda / Ovan	Kanda / Zoulé	370	1681			1,44	0,5%
<i>Dacryodes igaganga</i>	Assa mingoung / Igaganga	Assa mingoung	188	1498		VU	1,42	0,5%
<i>Spondianthus preussii</i>	Atom koé élais	Atom koé élais	208	1518			1,41	0,5%
<i>Sterculia rhinopetala</i>	Lotofa / Nkanang	Nkanang	38	1212	X		1,41	0,4%
<i>Celtis mildbraedii</i>	Ohia / Diana M	Odou élais	547	1859			1,41	0,4%
<i>Aptandra zenkeri</i>	Nom tonso anguek	Nom tonso anguek	517	1829			1,38	0,4%
<i>Homalium letestui</i>	Abena	Abena	114	1424			1,34	0,4%
<i>Mareyopsis longifolia</i>	Okekela	Okekela	617	1929			1,27	0,4%
<i>Hexalobus crispiflorus</i>	Owé	Owé	575	1887			1,27	0,4%
<i>Isolona hexaloba</i>	Nding	Nding	433	1744			1,26	0,4%
<i>Bridelia ferruginea</i>	Boroborohi	Daafi / Andohi	906				1,21	0,4%
<i>Trichilia tessmannii</i>	Nom owoé	Nom owoé	511	1823			1,19	0,4%
<i>Treculia africana</i>	Etup / Arbre à pain	Etup	333	1644			1,18	0,4%
<i>Baphia pubescens</i>	Okpa nkom	Okpa nkom	549	1861			1,16	0,4%
<i>Hymenocardia acida</i>	Hymenocardia	Hymenocardia / Samatahi	774	3098			1,11	0,4%
<i>Markhamia lutea</i>	Osé / Nom angossa	Nom angossa	564	1876			1,09	0,3%
<i>Celtis sp.</i>	Diana	Diana	1032				1,09	0,3%
<i>Grewia coriacia</i>	Akendeng	Akendeng	143	1453			1,08	0,3%
<i>Cola argentea</i>	Ako élé	Ako élé	147	1457			1,06	0,3%
<i>Trichilia dregeana</i>	Nom ebegebemva	Nom ebegebemva	616	1928			1,06	0,3%
<i>Celtis africana</i>	Odou tambéré	Odou tambéré	539	1851			1,06	0,3%
<i>Treculia obovoidea</i>	Etup ngom	Etup ngom	331	1642			1,05	0,3%
<i>Aningeria robusta</i>	Aningré R	Abam fusil à poils	28	1202	X		1,04	0,3%
<i>Alstonia boonei</i>	Emien	Ekouk	57	1316	X		1,04	0,3%
<i>Millettia sanagana</i>	Kakoa afan	Kakoa afan	364	1675			1,03	0,3%
<i>Xylopija staudtii</i>	Odjobi	Odjobi	533	1845			1,00	0,3%
<i>Klainedoxa gabonensis</i>	Eveuss	Ngon	335	1646			0,99	0,3%
<i>Desplatsia dewevrei</i>	Mféneg	Mféneg	412	1723			0,99	0,3%
<i>Mansonia altissima</i>	Bété	Nkoul / Nkul	7	1107	X		0,99	0,3%
<i>Sapium ellipticum</i>	Osé mvot	Osé mvot	565	1877			0,97	0,3%
<i>Celtis adolfi friderici</i>	Diana parallèle	Nom odou	244	1555			0,97	0,3%
<i>Bridelia micrantha</i>	Ewolet	Ewolet / Sopo	344	1655			0,96	0,3%
<i>Cola lepidota</i>	Evoyé	Evoyé	343	1654			0,95	0,3%
<i>Inconnu</i>	Divers	Divers	683	1999			0,94	0,3%
<i>Eribroma oblongum</i>	Eyong	Eyong	35	1209	X		0,94	0,3%
<i>Scyphocephalum mannii</i>	Akourna / Ossoko	Akourna	151	1461			0,94	0,3%
<i>Lepidobotrys staudtii</i>	Lepidobotrys	Lepidobotrys	382	1693			0,93	0,3%
<i>Parkia bicolor</i>	Lo	Esseng petites feuilles	387	1698			0,92	0,3%
<i>Erythrophleum ivorense</i>	Tali	Elon	87	1346	X		0,89	0,3%
<i>Lannea welwitschii</i>	Kumbi	Ekoa	68	1327			0,88	0,3%
<i>Lophira lanceolata</i>	Lophira / Méné	Saktohi / Méné	776	3100			0,87	0,3%
<i>Nesogordonia papaverifera</i>	Kotibé	Ovoé	18	1118	X	VU	0,87	0,3%
<i>Keayodendron bridelioides</i>	Abip élé	Abip élé	122	1432			0,86	0,3%

Nom scientifique	Nom commercial / pilote	Noms locaux	Code base de données IFN	Code MINEF	Essence exploitable principale*	Espèces menacées (liste rouge de UICN)**	Estimation densité par ha (dhp >= 10cm)	Fréquence (% du nombre estimé total)
__Absent de la liste	__Absent de la liste	__Absent de la liste					0,85	0,3%
<i>Brenania brieyi</i>	Oyo	Oyo	581	1893			0,83	0,3%
<i>Trichoscypha acuminata</i>	Amvout	Abut / Ekong	166	1476			0,82	0,3%
<i>Mendusandra iponiana</i>	Lindjala banon	Lindjala banon	385	1696			0,81	0,3%
<i>Christiana africana</i>	Okong yomo	Okong yomo	548	1860			0,81	0,3%
<i>Cola chlamydantha</i>	Efok bilobi	Efok bilobi	269	1580			0,80	0,3%
<i>Plagiosiphon multijugus</i>	Ekop I	Ekop I	283	1594			0,80	0,3%
<i>Milicia excelsa</i>	Iroko	Abang	16	1116	X	LR/nt	0,80	0,3%
<i>Maprounea africana</i>	Tarté		959				0,79	0,3%
<i>Guarea thompsonii</i>	Bossé foncé	Mbollon	9	1109	X	VU	0,78	0,2%
<i>Diogoia zenkeri</i>	Olo mbang	Olo mbang	550	1862			0,78	0,2%
<i>Olax subscorpioides</i>	Olom békoé	Olom békoé / Tissongo	553	1865			0,78	0,2%
<i>Scottellia miniflensis</i>	Ngobissolbo	Ngobissolbo	436	1747			0,77	0,2%
<i>Tetrapleura tetraptera</i>	Akpa	Akpa	152	1462			0,77	0,2%
<i>Ricinodendron heudelotii</i>	Essessang	Essessang	324	1635			0,77	0,2%
<i>Anthocleista schweinfurthii</i>	Ayinda	Ayinda	218	1528			0,76	0,2%
<i>Distemonanthus benthamianus</i>	Movingui	Eyen	39	1213	X		0,76	0,2%
<i>Usteria guineensis</i>	Mengnegues élé	Mengnegues élé	626	1938			0,73	0,2%
<i>Annona senegalensis</i>	Soré	Umboro	885				0,73	0,2%
<i>Mitragyna ciliata</i>	Bahia	Elolom à poils	30	1204	X		0,73	0,2%
<i>Dacryodes macrophylla</i>	Atom	Atom	207	1517			0,72	0,2%
<i>Triplochiton scleroxylon</i>	Ayous / Obeche	Samba / Ayous	5	1105	X		0,72	0,2%
<i>Cola acuminata</i>	Abeu	Abeu	116	1426			0,71	0,2%
<i>Berlinia bracteosa</i>	Ebiara Edéa	Abem Edéa	54	1313			0,71	0,2%
<i>Ficus exasperata</i>	Akol / akoul	Ekokolet	149	1459			0,70	0,2%
<i>Discoglyprena caloneura</i>	Dambala	Dambala	241	1552			0,69	0,2%
<i>Monodora tenuifolia</i>	Nom Nding / Ebom osoé grandes feuilles	Nom Nding	496	1808			0,69	0,2%
<i>Terminalia avicennioides</i>	Bodeyi	Bodeyi	902				0,67	0,2%
<i>Morelia senegalensis</i>	Inuwar bauna		935				0,67	0,2%
<i>Canarium schweinfurthii</i>	Aiélé / Abel	Abel	42	1301	X		0,66	0,2%
<i>Coula edulis</i>	Coula	Ewomé	238	1549			0,66	0,2%
<i>Crudia gabonensis</i>	Nom mbanga	Nom mbanga	488	1800			0,65	0,2%
<i>Rauwolfia vomitoria</i>	Mengamenjanga	Mengamenjanga	614	1926			0,65	0,2%
<i>Cleistopholis patens</i>	Avom / Sobu	Avom	213	1523			0,64	0,2%
<i>Irvingia robur</i>	Nom andok	Nom andok	457	1768			0,63	0,2%
<i>Symphonia globulifera</i>	Nom onié / Ossol	Nom onié à fleurs rouges	506	1818			0,62	0,2%
<i>Aningeria altissima</i>	Aningré A	Abam fusil sans poils	27	1201	X		0,61	0,2%
<i>Antidesma laciniatum</i>	Oyemsé grandes feuilles	Oyemsé grandes feuilles	578	1890			0,61	0,2%
<i>Scorodophloeus zenkeri</i>	Divida	Olom	245	1556			0,61	0,2%
<i>Maesopsis eminii</i>	Musizi	Nkangla	444	1755			0,61	0,2%
<i>Hannoa klaineana</i>	Nom ozek	Nom ozek	513	1825			0,61	0,2%
<i>Ficus mucoso</i>	Tol / Figuier	Tol	599	1911			0,61	0,2%
<i>Desplatsia sp.</i>	Afendeng	Afendeng	135	1445			0,60	0,2%
<i>Entandrophragma cylindricum</i>	Sapelli	Assié	22	1122	X	VU	0,60	0,2%
<i>Panda oleosa</i>	Afane	Afane	134	1444			0,60	0,2%
<i>Hypodaphnis zenkeri</i>	Ataag	Ataag	204	1514			0,60	0,2%
<i>Cola ballayi</i>	Eyabé	Eyabé	347	1658			0,59	0,2%
<i>Strombosia scheffleri</i>	Mbazoa	Mbazoa	396	1707			0,59	0,2%
<i>Antiaris welwitschii</i>	Ako W	Aloa	44	1303			0,59	0,2%
<i>Amphimas pterocarpoides</i>	Lati parallèle	Nom edjil	71	1330			0,57	0,2%
<i>Drypetes preussii</i>	Nom olélang	Nom olélang	501	1813		VU	0,55	0,2%
<i>Coffea sp.</i>	Koffi afan	Koffi afan	818	3167			0,55	0,2%
<i>Drypetes gossweileri</i>	Yungu	Olélang	609	1921			0,54	0,2%
<i>Ongokea gore</i>	Angueuk	Angueuk	48	1307			0,53	0,2%
<i>Vitex rivularis</i>	Evoula petites feuilles	Evoula petites feuilles	339	1650			0,53	0,2%

Nom scientifique	Nom commercial / pilote	Noms locaux	Code base de données IFN	Code MINEF	Essence exploitable principale*	Espèces menacées (liste rouge de UICN)**	Estimation densité par ha (dhp >= 10cm)	Fréquence (% du nombre estimé total)
<i>Casearia sp.</i>	Casearia	Casearia	680	1996			0,53	0,2%
<i>Pterocarpus mildbraedii</i>	Padouk blanc	Mbel afum	85	1344	X		0,53	0,2%
<i>Terminalia laxiflora</i>	Kulahi / Koulahi	Bodehyi	946				0,50	0,2%
<i>Anthonotha fragrans</i>	Kibakoko à feuilles argentées	Akoung élé évélé	378	1689			0,50	0,2%
<i>Diospyros sanza-minika</i>	Olem / Olem mevini	Elem / Babangile	300	1611			0,49	0,2%
<i>Drypetes sp.</i>	Drypetes	Drypetes	679	1995			0,49	0,2%
<i>Odyenda gabonensis</i>	Ozek	Ozek	582	1894			0,49	0,2%
<i>Cordia platythyrsa</i>	Mukumari / Cordia d'Afrique	Ebé / Enée	237	1548		VU	0,48	0,2%
<i>Rothmannia lujae</i>	Endon	Endon	308	1619			0,48	0,2%
<i>Guarea cedrata</i>	Bossé clair	Ebegbemva	8	1108	X	VU	0,48	0,2%
<i>Gambeya boukokoensis</i>	Nom abam	Nom abam / Mandongue	449	1760			0,46	0,1%
<i>Gambeya africana</i>	Longhi	Abam nyabessan	36	1210	X		0,46	0,1%
<i>Caloncoba gilgiana</i>	Miasmingomo	Miamingomo	414	1725			0,46	0,1%
<i>Allanblackia floribunda</i>	Nsangomo	Nsangomo	518	1830			0,46	0,1%
<i>Tetrorchidium didymostemon</i>	Efobolo	Efobolo	264	1575			0,45	0,1%
<i>Ochna calodendron</i>	Tonso / Mulébengoyé	Tonso / Mulébengoyé	602	1914			0,45	0,1%
<i>Lovoa trichilioides</i>	Dibétou	Bibolo	10	1110	X	VU	0,44	0,1%
<i>Allanblackia kisonghi</i>	Nsangomo Kribi	Nsangomo kribi	519	1831			0,44	0,1%
<i>Ceiba pentandra</i>	Fromager / Ceiba	Doum	62	1321	X		0,44	0,1%
<i>Pterygota macrocarpa</i>	Koto	Efok ayous grandes feuilles	67	1326	X	VU	0,44	0,1%
<i>Sterculia subviolacea</i>	Efok ayous osoé	Efok ayous osoé	268	1579			0,43	0,1%
<i>Endodesmia calophylloides</i>	Kpakpa élé	Kpakpa élé	380	1691			0,43	0,1%
<i>Pachypodanthium staudtii</i>	Ntom	Ntom	527	1839			0,43	0,1%
<i>Porterandia cladantha</i>	Angoan	Angoan	176	1486			0,42	0,1%
<i>Tetraberlinia polyphylla</i>	Ekop ribi petites feuilles	Ekop ribi petites feuilles	292	1603			0,41	0,1%
<i>Carapa sp.</i>	Engang osoé	Engang osoé	313	1624			0,41	0,1%
<i>Fernandoa adolfi friderici</i>	Edjujongo / endjojongui	Edjujongo / endjojongui	262	1573			0,41	0,1%
<i>Holoptelea grandis</i>	Kekelé	Avep élé	376	1687			0,41	0,1%
<i>Polyscias fulva</i>	Nkok élé	Nkok élé	445	1756			0,40	0,1%
<i>Malacantha alnifolia</i>	Abam aloa / Aningré blanc / Longhi blanc	Abam aloa	93	1403			0,40	0,1%
<i>Irvingia grandifolia</i>	Andok ngoé	Andok ngoé	172	1482			0,39	0,1%
<i>Xylopia quintasii</i>	Mvomba	Mvomba	627	1939			0,39	0,1%
<i>Cola ficifolia</i>	Ekom	Ekom	628	1940			0,39	0,1%
<i>Angylocalyx zenkeri</i>	Mbakoa bezombo	Mbakoa bezombo	389	1700			0,38	0,1%
<i>Guiera senegalensis</i>	Geloki		932				0,38	0,1%
<i>Vepris lonisii</i>	Tanda bibaya	Tanda bibaya	595	1907			0,38	0,1%
<i>Lasiodiscus marmoratus</i>	Mfas	Mfas	409	1720			0,38	0,1%
<i>Garcinia staudtii</i>	Nom mékoa	Nom mékoa	490	1802		VU	0,37	0,1%
<i>Cussonia barteri</i>	Bolo		904				0,37	0,1%
<i>Syzygium rowlandii</i>	Bibolo afum	Bibolo afum	222	1533			0,37	0,1%
<i>Oubanguia africana</i>	Meniuminsi	Meniuminsi	667	1982			0,37	0,1%
<i>Rauwolfia macrophylla</i>	Essombi	Essombi	326	1637			0,37	0,1%
<i>Sapium sp.</i>	Seh	Seh	591	1903			0,37	0,1%
<i>Turreanthus africanus</i>	Avodiré	Assama	29	1203			0,36	0,1%
<i>Nauclea pobeguinii</i>	Andinding	Andinding	169	1479			0,36	0,1%
<i>Porterandia nalaensis</i>	Nom angoan	Nom angoan	615	1927			0,35	0,1%
<i>Cyrtogonone argentea</i>	Akikubu	Akikubu	146	1456			0,34	0,1%
<i>Fagara tessmanii</i>	Bongo T	Eyoyongo	228	1539			0,34	0,1%
<i>Neosloetiopsis sp.</i>	Eveuskulu	Eveuskulu	619	1931			0,34	0,1%
<i>Uvariastrium piereanum</i>	Annona Dimako	Annona Dimako	180	1490			0,34	0,1%
<i>Lophira alata</i>	Azobé	Okoga / Bongossi	6	1106	X	VU	0,34	0,1%
<i>Trema orientalis</i>	Aveuk	Aveek	624	1936			0,34	0,1%
<i>Azelia bipindensis</i>	Doussié rouge	Mbanga	12	1112	X	VU	0,33	0,1%
<i>Toubaouate brevipaniculata</i>	Gombé zing	Ekop zing	358	1669			0,33	0,1%

Nom scientifique	Nom commercial / pilote	Noms locaux	Code base de données IFN	Code MINEF	Essence exploitable principale*	Espèces menacées (liste rouge de UICN)**	Estimation densité par ha (dhp >= 10cm)	Fréquence (% du nombre estimé total)
<i>Berlinia grandiflora</i>	Ebiara Yaoundé	Abem yoko	253	1564			0,33	0,1%
<i>Strephonema sp.</i>	Strephonema	Strephonema	673	1988			0,32	0,1%
<i>Albizia ferruginea</i>	Iatandza	Evouvous / Elonda	64	1323		VU	0,32	0,1%
<i>Kaëla</i>	Kaëla	Kaëla	691	2016			0,31	0,1%
<i>Picralima nitida</i>	Ebam	Ebam	248	1559			0,30	0,1%
<i>Cleistopholis glauca</i>	Avom petites feuilles / Sobu	Avom petites feuilles	212	1522			0,30	0,1%
<i>Lamea kert</i>	Laméa kert	Lamea kert	689	2014			0,30	0,1%
<i>Barteria fistulosa</i>	Angakomo	Angakomo	174	1484			0,29	0,1%
<i>Ficus vogiliana</i>	Ficus vogiliana	Ficus	670	1985			0,29	0,1%
<i>Terminalia albida</i>	Bala		895				0,28	0,1%
<i>Sacoglottis gabonensis</i>	Ozouga	Bidou / Bodoua	583	1895			0,28	0,1%
<i>Millettia laurentii</i>	Kakoa avié	Awongo	365	1676		EN	0,28	0,1%
<i>Entandrophragma candollei</i>	Kossipo	Atom assié	17	1117	X	VU	0,28	0,1%
<i>Croton oligandrum</i>	Ebin	Ebin	254	1565			0,28	0,1%
<i>Nauclea latifolia</i>	Nom akondok	Nom akondok	622	1934			0,28	0,1%
<i>Theobroma cacao</i>	Cacao		1008				0,28	0,1%
<i>Dracaena arborea</i>	Alen okpwé / Dragonier	Alen okpwé	159	1469			0,27	0,1%
<i>Omphalocarpum elatum</i>	Mebememgono	Abo	123	1433			0,27	0,1%
<i>Celtis philippensis</i>	Odou amuk	Odou amuk	536	1848			0,27	0,1%
<i>Disilipes sp.</i>	Disilipes	Disilipes	782	3116			0,26	0,1%
<i>Rodognaphalon brevicuspe</i>	Kondroti	Ovounga	66	1325			0,26	0,1%
<i>Albizia laurentii</i>	Angoyémé osoé	Angoyémé osoé	179	1489			0,26	0,1%
<i>Leptaulus daphnoides</i>	Ele Bomba	Ele Bomba	294	1605			0,26	0,1%
<i>Canthium arnoldianum</i>	Eboubong	Eboubong	259	1570			0,26	0,1%
<i>Mamecyclon sp.</i>	Ndik	Ndik	431	1742			0,26	0,1%
<i>Fagara heitzii</i>	Bongo H (Olon)	Olon	31	1205	X		0,26	0,1%
<i>Diospyros hoyleana</i>	Korna	Korna	618	1930			0,25	0,1%
<i>Taberna montana pachysiphon</i>	Obatoan	Obatoan	530	1842			0,25	0,1%
<i>Xylopia hypolampra</i>	Nom akui	Nom akui	456	1767			0,25	0,1%
<i>Didelotia africana</i>	Ekop ngombé grandes feuilles	Ekop ngombé grandes feuilles	289	1600	X		0,25	0,1%
<i>Mammea africana</i>	Oboto	Abotzok	80	1339			0,25	0,1%
<i>Cola sp.</i>	Cola / Colatier	Cola	633	1946			0,25	0,1%
<i>Fagara macrophylla</i>	Bongo brousse	Olongvogo / Bongo M	230	1541			0,25	0,1%
<i>Oubanguia alata</i>	Meniuminsi ram. ailés	Meniuminsi	403	1714			0,24	0,1%
<i>Popowia sp.</i>	Annona Otitié	Annona Otitié	182	1492			0,24	0,1%
<i>Anopyxis klaineana</i>	Bodioa	Noudougou	50	1309		VU	0,24	0,1%
<i>Syzygium guineense</i>	Bibolo afum man / Kelou	Bibolo afum man / Kélo / Kajo	224	1535			0,24	0,1%
<i>Funtumia africana</i>	Mutondo sans glande	Ngon ndamba / Elé ndamba	424	1735			0,23	0,1%
<i>Anthonotha ferruginea</i>	Kibakoko à feuilles roussâtres	Akoundé élé	379	1690			0,23	0,1%
<i>Dacryodes edulis</i>	Safoutier	Assa safoutier	588	1900			0,22	0,1%
<i>Dialium zenkeri</i>	Eyoum blanc	Mfang afum	351	1662			0,21	0,1%
<i>Pausinystalia johimbe</i>	Johimbé	Atjek Kribi	360	1671			0,21	0,1%
<i>Antidesma venosum</i>	Oyemsé osoé	Oyemsé osoé / Boutibane	579	1891			0,21	0,1%
<i>Nauclea diderrichii</i>	Bilinga	Akondok	49	1308	X	VU	0,21	0,1%
<i>Bauhinia rufescens</i>	Namaréhi		989				0,21	0,1%
<i>Annona reticulata</i>	Coeur de boeuf	Coeur de boeuf	1439				0,20	0,1%
<i>Cynometra sanagaensis</i>	Mbarbat	Akarak	395	1706			0,19	0,1%
<i>Pteleopsis hylodendron</i>	Osanga	Sikong	84	1343			0,19	0,1%
<i>Daniellia oliveri</i>	Faro de savane / Kéha	Kéha / Kayerlahi	924		X		0,19	0,1%
<i>Macaranga staudtii</i>	Assas osoé	Assas osoe	669	1984			0,19	0,1%
<i>Crotalaria sp.</i>			913				0,18	0,1%
<i>Phyllanthus muellerianus</i>	Djugöhi / Bonnié		920				0,18	0,1%
<i>Dovyalis sp.</i>	Ngues	Ngues	441	1752			0,18	0,1%

Nom scientifique	Nom commercial / pilote	Noms locaux	Code base de données IFN	Code MINEF	Essence exploitable principale*	Espèces menacées (liste rouge de UICN)**	Estimation densité par ha (dhp >= 10cm)	Fréquence (% du nombre estimé total)
<i>Thomandersia hensii</i>	Ofes afan	Ofes afan	542	1854			0,18	0,1%
<i>Adenia sp.</i>	Adenia	Adenia	798	3139			0,17	0,1%
<i>Afzelia africana</i>	Doussié Sanaga / Doussié de savane	Mbanga Sanaga / Petohi	13	1113	X	VU	0,17	0,1%
<i>Piliostigma reticulatum</i>	Barkehi / Chonchou		896				0,17	0,1%
<i>Harungana madagascariensis</i>	Atondo	Atondo	209	1519			0,17	0,1%
<i>Amblygonocarpus andongensis</i>	Yaké	Yaké	1009				0,17	0,1%
<i>Detarium macrocarpum</i>	Mambodé	Amouk	73	1332	X		0,16	0,1%
<i>Butyrospermum paradoxum</i>	Karité / Karegi	Karité / Karegi	937				0,16	0,1%
<i>Vitex ciliata</i>			967				0,16	0,0%
<i>Starchythyrus staudii</i>	Ekané élon	Ekané éloa	271	1582			0,16	0,0%
<i>Erythroxylum mannii</i>	Landa	Landa	69	1328			0,15	0,0%
<i>Heisteria parvifolia</i>	Tongso petites feuilles	Nom tongso	601	1913			0,15	0,0%
<i>Morinda lucida</i>	Akeng	Akeng / Kikengué	144	1454			0,15	0,0%
<i>Cylicodiscus gabonensis</i>	Okan	Adum	82	1341	X		0,15	0,0%
<i>Baphia sp.</i>	Elemetok osoé	Elemetok osoé	302	1613			0,15	0,0%
<i>Hyphaene thebaica</i>			934				0,15	0,0%
<i>Afrostryax kamerunensis</i>	Olom bewa Edéa	Olom bewa Edéa	554	1866			0,15	0,0%
<i>Andira inermis</i>	Angelin	Nom ékané / Kanyiki	175	1485			0,14	0,0%
<i>Massularia acuminata</i>	Oyebé	Oyebe	665	1980			0,14	0,0%
<i>Gosseweilodendron balsamiferum</i>	Tola	Sidong	89	1348		EN	0,14	0,0%
<i>Gosseweilodendron joveri</i>	Odouma	Nom Sidong / Oduma	81	1340		VU	0,14	0,0%
<i>Antrocaryon klaineianum</i>	Onzabili K	Angongui	83	1342	X		0,14	0,0%
<i>Stereospermum acuminatissimum</i>	Nom enjonjongi	Nom enjonjongi	480	1792			0,13	0,0%
<i>Trichoscypha arborea</i>	Ekong	Ekong / Amvout	276	1587			0,13	0,0%
<i>Heinsia crinita</i>	Heinsia	Heinsia/ Evem	666	1981			0,13	0,0%
<i>Leonardoxa africana</i>	Ndasono	Ndasono	430	1741			0,13	0,0%
<i>Memecylon sp.</i>	Memecylon	Memecylon	671	1986			0,13	0,0%
<i>Tetrorchidium oppositifolium</i>	Nom éfobolo	Nom éfobolo	472	1783			0,13	0,0%
<i>Erismadelphus exsul</i>	Afobilobi	Afobilobi	136	1446			0,13	0,0%
<i>Lannea acida</i>			950				0,12	0,0%
<i>Tetraberlinia bifoliolata</i>	Ekaba	Ekop ribi	55	1314	X		0,12	0,0%
<i>Spathodea campanulata</i>	Tulipier du Gabon / Tulipier d'Afrique	Evovone	342	1653			0,12	0,0%
<i>Buchholzia coriacea</i>	Mvan	Mvan	425	1736			0,12	0,0%
<i>Entandrophragma angolense</i>	Tiama	Ebéba	24	1124	X	VU	0,12	0,0%
<i>Hymenostegia afzelii</i>	Akadak	Akadak	138	1448			0,12	0,0%
<i>Citropsis articulata</i>	Ofumbi afan	Ofumbi afan	545	1857			0,12	0,0%
<i>Khaya anthotheca</i>	Acajou blanc	Mangona	2	1102	X	VU	0,12	0,0%
<i>Olax sp.</i>			987				0,12	0,0%
<i>Anisophyllea polyneura</i>	Etat mbai	Etat mbai	329	1640			0,12	0,0%
<i>Maytenus senegalensis</i>			974				0,11	0,0%
<i>Vitex doniana</i>	Galbihi / Koum		930				0,11	0,0%
<i>Albizia adianthifolia</i>	Saliyemo / Bangbaye	Saliyemo	590	1902			0,11	0,0%
<i>Gilletiodendron kisantuense</i>	Mfang mvanda	Mfang mvanda	408	1719			0,11	0,0%
<i>Xylopiya aurantiiodora</i>	Oya kui	Oya kui	577	1889			0,11	0,0%
<i>Klainedoxa microphylla</i>	Eveuss à petites feuilles	Obangon	336	1647			0,11	0,0%
<i>Afzelia pachyloba</i>	Doussié blanc	Mbanga afum	11	1111	X	VU	0,11	0,0%
<i>Assila badjoué</i>	Assila badjoué	Assila badjoué	684	2001			0,10	0,0%
<i>Vernonia conferta</i>	Abaya	Abaya / Abayak	111	1421			0,10	0,0%
<i>Voacanga sp.</i>			971				0,10	0,0%
<i>Afrostryax sp.</i>			1051				0,10	0,0%
<i>Cecropia peltata</i>	Asseng Buea	Asseng Buea	201	1511			0,10	0,0%
<i>Hymenocardia heudelotii</i>	Nom sikong	Nom sikong	516	1828			0,10	0,0%
<i>Dichrostachys glomerata</i>	Oka'as	Oka'as	1412				0,10	0,0%

Nom scientifique	Nom commercial / pilote	Noms locaux	Code base de données IFN	Code MINEF	Essence exploitable principale*	Espèces menacées (liste rouge de UICN)**	Estimation densité par ha (dhp >= 10cm)	Fréquence (% du nombre estimé total)
<i>Diospyros bipidensis</i>	Olo mévini	Olo mévini	551	1863			0,10	0,0%
<i>Cordia aurantiaca</i>	Otulba	Otulba	569	1881			0,10	0,0%
<i>Amblica sp.</i>	Amblica	Amblica	664	1979			0,10	0,0%
<i>Homalium longistylum</i>	Abena osoé / Bambi	Bambi / Abena osoé	115	1425			0,09	0,0%
<i>Maesobotrya sp.</i>	Essang afan	Essang afan	323	1634			0,09	0,0%
<i>Microdesmis sp.</i>			991				0,09	0,0%
<i>Maranthes chrysophylla</i>	Asila koufani / Kioro	Asila koufani	185	1495			0,09	0,0%
<i>Parinari excelsa</i>	Sougué à grandes feuilles	Asila akung	592	1904			0,09	0,0%
<i>Piliostigma thomningii</i>	Douma		921				0,09	0,0%
<i>Antiaris africana</i>	Ako A	Aloa tol	43	1302			0,08	0,0%
<i>Didelotia unifoliolata</i>	Ekop ngombé mamelle	Ekop ngombé mamelle	290	1601	X	LR/nt	0,08	0,0%
<i>Pentaclethra eetveldeana</i>	Ebai	Ebai	247	1558			0,08	0,0%
<i>Donella ubanguiensis</i>	Abam ékuk	Abam ékuk	95	1405			0,08	0,0%
<i>Ormocarpum bibracteanum</i>	Enga am	Enga am	310	1621			0,08	0,0%
<i>Brachystegia cynometroides</i>	Naga	Ekop naga	76	1335	X		0,07	0,0%
<i>Didelotia letouzeyi</i>	Gombé	Ekop ngombé	63	1322	X		0,07	0,0%
<i>Combretum sp.</i>	Combretum	Combretum	720	3032			0,07	0,0%
<i>Bombax buonopozense</i>	Kapokier	Essodom	372	1683			0,07	0,0%
<i>Isolona thonneri</i>	Owoé likomo	Owoé likomo	576	1888			0,07	0,0%
<i>Cola lateritia</i>	Efok ahié	Efok ahié	266	1577			0,07	0,0%
<i>Swartzia fistuloides</i>	Pao rosa	Nom nsas	41	1215		EN	0,07	0,0%
<i>Croton sp.</i>			1004				0,07	0,0%
<i>Baillonella toxisperma</i>	Moabi	Adjap	20	1120	X	VU	0,07	0,0%
<i>Terminalia mollis</i>	Bauchi	Tag saa	899				0,07	0,0%
<i>Lanea schimperi</i>	Kéré		965				0,07	0,0%
<i>Canthium sp.</i>	Mvié mvou	Mvié mvou	428	1739			0,07	0,0%
<i>Gambeya beguei</i>	Abam à poils rouges	Abam à poils rouges	92	1402	X		0,07	0,0%
<i>Parabertinia bifoliolata</i>	Awoura	Ekop béli	217	1527			0,07	0,0%
<i>Premna zenkeri</i>	Meyomu ébé	Meyomu ébé	406	1717			0,07	0,0%
<i>Pachyelasma tessmannii</i>	Eyek	Eyek	59	1318			0,07	0,0%
<i>Entandrophragma utile</i>	Sipo	Asseng Assié	23	1123	X	VU	0,06	0,0%
<i>Tristemma mauritanum</i>	Abeu bongo	Abeu bongo	631	1944			0,06	0,0%
<i>Oybe ele</i>	Oyebé éle	Oybe ele	810	3158			0,06	0,0%
<i>Schumanniphyton magnificum</i>	Tsit modo	Tsit modo	604	1916			0,06	0,0%
<i>Terminalia glaucescens</i>			828				0,06	0,0%
<i>Entada africana</i>	Entada	Antada / Fado wanduhi	786	3123			0,05	0,0%
<i>Synsepalum dulcificum</i>	Abam deloa	Abam deloa	611	1923			0,05	0,0%
<i>Newbouldia laevis</i>	Mbikam	Mbikam	400	1711			0,05	0,0%
<i>Erythrophleum africanum</i>			922				0,05	0,0%
<i>Mangifera indica</i>	Manguier		955				0,05	0,0%
<i>Cleistanthus polystachyus</i>	Tongso grandes feuilles	Tongso grandes feuilles	600	1912			0,05	0,0%
<i>Pausinystalia talbotii</i>	Akela à fleurs rouges	Akela à fleurs rouges	142	1452			0,05	0,0%
<i>Stemonocoleus micranthus</i>	Esson	Ekop A / Goundou / Esson	328	1639			0,05	0,0%
<i>Croton macrostachyus</i>	Ebin grandes feuilles	Ebin grandes feuilles / Tcha'a	255	1566			0,05	0,0%
<i>Gambeya perpulchra</i>	Abam évélé	Abam évélé	98	1408	X		0,05	0,0%
<i>Monopetalanthus microphyllus</i>	Andoung brun	Ekop mayo / Ngang	46	1305	X		0,05	0,0%
<i>Dacryodes buettneri</i>	Ozigo	Assa	40	1214			0,04	0,0%
<i>Piliostigma sp.</i>			897				0,04	0,0%
<i>Oriocopsis glaberrima</i>	Tanda békoé	Tanda békoé	594	1906			0,04	0,0%
<i>Fillaeopsis discophora</i>	Nieuk	Nom adoum	442	1753			0,04	0,0%
<i>Garcinia polyantha</i>	Nom essok	Nom essok	630	1943			0,04	0,0%
<i>Gilbertiodendron brachystegioides</i>	Ekoussek	Ekop ekusek	613	1925			0,04	0,0%
<i>Khaya ivorensis</i>	Acajou de bassam	Ngollon	3	1103	X	VU	0,04	0,0%
<i>Parinari sp.</i>			976				0,04	0,0%

Nom scientifique	Nom commercial / pilote	Noms locaux	Code base de données IFN	Code MINEF	Essence exploitable principale*	Espèces menacées (liste rouge de UICN)**	Estimation densité par ha (dhp >= 10cm)	Fréquence (% du nombre estimé total)
<i>Khaya senegalensis</i>	Cailcédrat	Dalehi	915		X	VU	0,04	0,0%
<i>Newtonia griffoniana</i>	Nom atui petites feuilles	Nom atui petites feuilles	467	1778			0,04	0,0%
<i>Afrostryrax lepidophyllus</i>	Olom bewa Lomié	Olom bewa Lomié	555	1867		VU	0,04	0,0%
<i>Lannea microcarpa</i>			951				0,04	0,0%
<i>Monopetalanthus letestui</i>	Andoung rose	Ekop B / Ekop mayo	47	1306	X		0,04	0,0%
<i>Trichoscypha sp.</i>	Amvout	Amvout	1414				0,04	0,0%
<i>Isobertinia tomentosa</i>	Kubahi à poils	Kubahi à poils	948		X		0,04	0,0%
<i>Pericopsis elata</i>	Assamela / Afrormosia	Assamela	4	1104	X	EN	0,04	0,0%
<i>Albizia lebeck</i>	Albizia d'Asie	Koko	637	1951			0,04	0,0%
<i>Kigelia acutifolia</i>	Nsot zoa	Nsot zoa	524	1836			0,04	0,0%
<i>Linociera africana</i>	Nom obang	Nom obang	499	1811			0,04	0,0%
<i>Khaya sp.</i>			1029				0,03	0,0%
<i>Ficus ingens</i>	Maléhazi		954				0,03	0,0%
<i>Mareya micrantha</i>	Nom okékéla	Nom okékéla	500	1812			0,03	0,0%
<i>Sterculia setigera</i>	Bobori	Bobori	900				0,03	0,0%
<i>Canthium palma</i>	Eboubong Dja	Eboubong Dja	260	1571			0,03	0,0%
<i>Gambeya sp.</i>	Abam	Abam	1186				0,03	0,0%
<i>Garcinia sp.</i>	Essok	Essok	325	1636			0,03	0,0%
<i>Persea americana</i>	Fia / Avocatier	Fia	355	1666			0,03	0,0%
<i>Antrocaryon micrasler</i>	Onzabili M	Nom angongi	558	1870	X		0,03	0,0%
<i>Combretum molle</i>	Baté		898				0,03	0,0%
<i>Garcinia kola</i>	Onié	Onié	557	1869		VU	0,03	0,0%
<i>Hevea sp.</i>	Hévéa	Hevea	692	2018			0,03	0,0%
<i>Anthonotha lamprophylla</i>	Nom énak	Nom énak	477	1789			0,03	0,0%
<i>Balanites sp.</i>			961				0,03	0,0%
<i>Cedrela odorata</i>	Acajou de Cayenne	Cedrelat	636	1950			0,03	0,0%
<i>Milbrediodendron excelsum</i>	Nom sidong	Nom sindong	514	1826			0,03	0,0%
<i>Pterocarpus erinaceus</i>	Palissandre/ Padouk de savane / Vène	Banohi	964		X		0,03	0,0%
<i>Raphia sp.</i>	Andim	Andim	168	1478			0,03	0,0%
<i>Vocanga africana</i>	Obatoan bilobi	Obatoan bilobi	531	1843			0,03	0,0%
<i>Atong</i>	Atong	Atong	687	2012			0,03	0,0%
<i>Brachystegia kennedyi</i>	Ekop naga nord-ouest	Ekop naga nord-ouest	288	1599	X	VU	0,03	0,0%
<i>Ficus polita</i>	Buskehi / Litahi	Mbora	953				0,03	0,0%
<i>Syzygium staudtii</i>	Bibolo afum Buea	Bibolo afum Buea	223	1534			0,03	0,0%
<i>Spondias cytherea</i>	Asian plum	Asian plum	184	1494			0,03	0,0%
<i>Terminalia ivorensis</i>	Framiré	Lidia	15	1115	X	VU	0,03	0,0%
<i>Oldfieldia africana</i>	Vessambata	Alen élé	606	1918			0,02	0,0%
<i>Ochna afzelii</i>			1026				0,02	0,0%
<i>Terminalia sp.</i>			903				0,02	0,0%
<i>Combretum nigricans</i>	Buski danehi / Buski		910				0,02	0,0%
<i>Millettia barteri</i>	Wengé	Kakoa avié	26	1126			0,02	0,0%
<i>Psorospermum sp.</i>			908				0,02	0,0%
<i>Brachystegia eurycoma</i>	Ekop naga akolodo	Ekop naga akolodo	287	1598	X		0,02	0,0%
<i>Cynometra mannii</i>	Nom akadak	Nom akadak	454	1765			0,02	0,0%
<i>Dialium pachyphyllum</i>	Eyoum	Mfang 3 folioles	349	1660			0,02	0,0%
<i>Eurypetalum batenii</i>	Ekop andingding ntuma	Ekop andingding ntuma	277	1588			0,02	0,0%
<i>Microberlinia bisulcata</i>	Zingana	Amuk / Zingana / Alen élé	90	1349	X	CR	0,02	0,0%
<i>Morus mesozygia</i>	Difou	Ossel Abang	53	1312			0,02	0,0%
<i>Parkia filicoidea</i>	Eseng grandes feuilles	Esseng grandes feuilles	320	1631			0,02	0,0%
<i>Poga oleosa</i>	Ovoga	Angalé	573	1885			0,02	0,0%
<i>Pterocarpus sp.</i>	Padouk	Padouk	983				0,02	0,0%
<i>Stephonema pseudocola</i>	Eyen gwé	Eyen gwé	348	1659			0,02	0,0%
<i>Uapaca togoensis</i>	Assam nlong	Assam nlong	193	1503			0,02	0,0%
<i>Citrus sp.</i>	Oranger		985				0,02	0,0%
<i>Ficus sp.</i>	Ficus	Ficus	874	3231			0,01	0,0%

Nom scientifique	Nom commercial / pilote	Noms locaux	Code base de données IFN	Code MINEF	Essence exploitable principale*	Espèces menacées (liste rouge de UICN)**	Estimation densité par ha (dhp >= 10cm)	Fréquence (% du nombre estimé total)
<i>Amphimas ferrugineus</i>	Lati	Edjil	70	1329			0,01	0,0%
<i>Cassia albida</i>			882				0,01	0,0%
<i>Celtis comphophylla</i>	Odou sika	Odou sika	538	1850			0,01	0,0%
<i>Entandrophragma congoense</i>	Tiama Congo	Ebéba Congo	25	1125	X		0,01	0,0%
<i>Erythrophleum sp.</i>			1001				0,01	0,0%
<i>Letestua durissima</i>	Abam grandes feuilles	Abam grandes feuilles	100	1410			0,01	0,0%
<i>Macaranga paxii</i>	Assas afum	Assas afum	196	1506		VU	0,01	0,0%
<i>Majidea fosteri</i>	Awonog mwapak	Awonog mwapak	215	1525			0,01	0,0%
<i>Newtonia buchananii</i>	Nom atui bangu	Nom atui bangua	466	1777			0,01	0,0%
<i>Pterocarpus lucens</i>	Barwood / Tiami	Bolota	905				0,01	0,0%
<i>Cola nitida</i>	Abeu goro	Abeu goro	118	1428			0,01	0,0%
<i>Allanblackia gabonensis</i>	Nsangomo montagne	Nsangomo montagne	520	1832		VU	0,01	0,0%
<i>Antidesma sp.</i>			1010				0,01	0,0%
<i>Fernandoa ferdinandi</i>	Endjojongui évélé	Endjojongui évélé	307	1618			0,01	0,0%
<i>Ficus glaucescens</i>			1436				0,01	0,0%
<i>Ficus pseudomangifera</i>	Kombé		941				0,01	0,0%
<i>Gambeya gigantea</i>	Abam fruit jaune	Abam fruit jaune	99	1409	X		0,01	0,0%
<i>Khaya grandifoliola</i>	Acajou à grandes folioles	Ho mangona / Dain	1	1101	X		0,01	0,0%
<i>Occhthocosmus calothyrsus</i>	Moka	Moka	418	1729			0,01	0,0%
<i>Omphalocarpum procerum</i>	Mebememgono	Abo koso	124	1434			0,01	0,0%
<i>Plagiosiphon longitubus</i>	Ekop J	Ekop J	284	1595		CR	0,01	0,0%
<i>Rauwolfia cattrra</i>	Essombi ékouk	Essombi ékouk	327	1638			0,01	0,0%
<i>Sterculia sp.</i>			1002				0,01	0,0%
<i>Ziziphus pubescens</i>	Odou mont Fébé	Odou mont Fébé	537	1849			0,01	0,0%
<i>Eucalyptus saligna</i>	Eucalyptus	Eucalyptus	649	1963			0,01	0,0%
<i>Parkia clappertoniana</i>	Parkia / Néré	Parkia	779	3104			0,01	0,0%
<i>Strombosia zenkeri</i>	Mbazoa littoral	Mbazoa littoral	397	1708			0,01	0,0%
<i>Vincetella passargei</i>	Abam tibati	Abam tibati	108	1418			0,01	0,0%
<i>Albizia coriaria</i>	Déné / Sanda	Ntola	916				0,01	0,0%
<i>Anthonotha sp.</i>	Akoung élé	Akoung élé	686	2011			0,01	0,0%
<i>Autranelia congolensis</i>	Mukulungu	Adjap élang	74	1333	X	CR	0,01	0,0%
<i>Balanites wilsoniana</i>	Ndongo makuba	Ndongo makuba	435	1746			0,01	0,0%
<i>Bridelia grandis</i>	Ewolet adjap	Ewolet adjap	345	1656			0,01	0,0%
<i>Calpocalyx heitzii</i>	Miama	Ekang	413	1724		VU	0,01	0,0%
<i>Celtis integrifolia</i>	Diana I		917				0,01	0,0%
<i>Diospyros suaveolens</i>	Osang	Osang	560	1872			0,01	0,0%
<i>Guibourtia tessmannii</i>	Bubinga rose	Essingang	34	1208	X		0,01	0,0%
<i>Leplaea mayombensis</i>	Mposa	Mposa	420	1731			0,01	0,0%
<i>Leptantus daphnoides</i>	Elé bomba	Elé bomba	635	1949			0,01	0,0%
<i>Newtonia duparquetiana</i>	Nom atui quatre feuilles	Nom atui quatre feuilles	468	1779			0,01	0,0%
<i>Nom eyem</i>	Nom eyem	Nom eyem	685	2005			0,01	0,0%
<i>Octolobus angustatus</i>	Nom ové	Nom ové	508	1820			0,01	0,0%
<i>Parinari glaba</i>	Assila among	Assila among	634	1947			0,01	0,0%
<i>Phyllanthus sp.</i>			1022				0,01	0,0%
<i>Securidaca longepedunculata</i>	Alali		890				0,01	0,0%
<i>Xylopia parviflora</i>	Objobi petites feuilles	Objobi petites feuilles	535	1847			0,01	0,0%
<i>Cola verticiliata</i>	Abeu afan	Abeu afan	117	1427			0,00	0,0%
<i>Diospyros sp.</i>	Nom élém évini	Nom élém évini	476	1788			0,00	0,0%
<i>Kigelia africana</i>			995				0,00	0,0%
<i>Psidium guayava</i>	Goyavier	Goyavier	775	3099			0,00	0,0%
<i>Rauwolfia sp.</i>			982				0,00	0,0%
<i>Sapotaceae</i>			981				0,00	0,0%
<i>Alchornea cordifolia</i>	Aboé	Aboé	125	1435			0,00	0,0%
<i>Allophylus africanus</i>	Kala	Kala	368	1679			0,00	0,0%
<i>Aloum</i>	Aloum	Aloum	708	3018			0,00	0,0%
<i>Antrocaryon sp.</i>			1024				0,00	0,0%

Nom scientifique	Nom commercial / pilote	Noms locaux	Code base de données IFN	Code MINEF	Essence exploitable principale*	Espèces menacées (liste rouge de UICN)**	Estimation densité par ha (dhp >= 10cm)	Fréquence (% du nombre estimé total)
<i>Araliopsis trifoliolata</i>	Tanda yabassi	Tanda yabassi	596	1908			0,00	0,0%
<i>Aubrevillea kerstingii</i>	Kodabéma / Nom esseng	Nom esseng / Soumbou	484	1796			0,00	0,0%
<i>Beilschmiedia anacardioides</i>	Kanda grandes feuilles	Kanda grandes feuilles	369	1680			0,00	0,0%
<i>Brachystegia mildbraedii</i>	Naga parallèle	Ekop évène	77	1336	X		0,00	0,0%
<i>Burkea africana</i>	Kapi / Mukarati	Kokkobi	945		X		0,00	0,0%
<i>Cleistopholis sp.</i>			1119				0,00	0,0%
<i>Copaifera religiosa</i>	Anzem	Nom essingang	183	1493			0,00	0,0%
<i>Cussonia altissima</i>	Cussonia	Cussonia	772	3094			0,00	0,0%
<i>Cylicomorpha solmsii</i>	Enangam	Enangam	306	1617		VU	0,00	0,0%
<i>Cynometra hankei</i>	Nganga	Ekop nganga / Okomlo	78	1337			0,00	0,0%
<i>Eriocoelum macrocarpum</i>	Awonog à poils	Awonog à poils	214	1524			0,00	0,0%
<i>Erythrina excelsa</i>	Engam rouge	Engam rouge	312	1623			0,00	0,0%
<i>Erythrina sigmoidea</i>	Poussolok / Ofelhi	Ofelhi / Borondong/ Poucholo	1277				0,00	0,0%
<i>Fagara welwitschii</i>	Bongo Yokadouma	Bongo Yokadouma	235	1546			0,00	0,0%
<i>Guibourtia demeusei</i>	Bubinga rouge	Oveng ossé	32	1206	X		0,00	0,0%
<i>Iringia smithii</i>	Nom andok petites feuilles	Nom andok petites feuilles	458	1769			0,00	0,0%
<i>Lannea humilis</i>			949				0,00	0,0%
<i>Lannea sp.</i>	Lannea	Lannea	777	3101			0,00	0,0%
<i>Mitragyna stipulosa</i>	Abura	Elolom	127	1437			0,00	0,0%
<i>Monodora myristica</i>	Ebom osoé petites feuilles	Ebom osoé petites feuilles	258	1569			0,00	0,0%
<i>Myrianthus preussii</i>	Engokom ntoa	Engokom ntoa	317	1628			0,00	0,0%
<i>Myrianthus sp.</i>			1284				0,00	0,0%
<i>Nom oboto</i>	Nom oboto	Nom oboto	785	3122			0,00	0,0%
<i>Oxystigma oxyphyllum</i>	Tchitola / Dibamba	Tchitola dibamba	88	1347			0,00	0,0%
<i>Pachystela brevipes</i>	Abam sanaga goyoum	Abam sanaga goyoum	107	1417			0,00	0,0%
<i>Phoenix spinosa</i>	Dattier de marécage	Dattier de marécage	242	1553			0,00	0,0%
<i>Plagiosiphon emarginatus</i>	Ekop ewolet	Ekop ewolet	279	1590			0,00	0,0%
<i>Plagiosiphon gabonensis</i>	Ekop G	Ekop G	281	1592			0,00	0,0%
<i>Psorospermum febrifugum</i>	Bouré		907				0,00	0,0%
<i>Strombosia sp.</i>	Mbang mbazoa	Mbang mbazoa	1386				0,00	0,0%
<i>Talbotiella batesii</i>	Ekop GH	Ekop GH	282	1593			0,00	0,0%
<i>Tessmannia anomala</i>	Wamba	Nom essingang	607	1919			0,00	0,0%
<i>Treulia sp.</i>	Etup osoé	Etup osoé	332	1643			0,00	0,0%
<i>Tridesmostemon omphalocarpoides</i>	Babama	Babama	219	1529			0,00	0,0%
<i>Uapaca paludosa</i>	Assam stocker	Assam stocker	194	1504			0,00	0,0%
<i>Uapaca sp.</i>	Assam / Rikio	Assam	1420				0,00	0,0%
<i>Vitex sp.</i>	Vitex	Vitex	872	3228			0,00	0,0%
<i>Xylopia sp.</i>	Bibas bibongo	Bibas bibongo	221	1532			0,00	0,0%
<i>Guibourtia sp.</i>	Bubinga	Bubinga	1038					
<b>TOTAL STRATE 1 toutes essences confondues)</b>							<b>312,80</b>	<b>100,0%</b>

**Liste et fréquences estimées des essences d'arbres inventoriés dans la strate 2 (Nord)**

Nom scientifique	Nom commercial / pilote	Noms locaux	Code base de données IFN	Code MINEF	Essence exploitable principale*	Espèces menacées (liste rouge de l'UICN)**	Estimation densité par ha (dbp >= 10cm)	Fréquence (% du nombre estimé total)
<i>Terminalia albida</i>	Bala		895				6,45	5,9%
<i>Lophira lanceolata</i>	Lophira / Méné	Saktohi / Méné	776	3100			5,69	5,2%
<i>Hymenocardia acida</i>	Hymenocardia	Hymenocardia / Samatahi	774	3098			5,49	5,0%
<i>Syzygium guineense</i>	Bibolo afum man / Kelou	Bibolo afum man / Kélo / Kajo	224	1535			4,62	4,2%
<i>Terminalia avicennioides</i>	Bodeyi	Bodeyi	902				4,31	3,9%
<i>Morelia senegalensis</i>	Inuwar bauna		935				4,21	3,8%
<i>Terminalia laxiflora</i>	Kulahi / Koulahi	Bodehyi	946				3,75	3,4%
<i>Lannea kerstingii</i>	Kumbi de savane	Abu habil / Sorih	884				3,16	2,9%
<i>Piliostigma thomningii</i>	Douma		921				2,82	2,6%
<i>Entada africana</i>	Entada	Antada / Fado wanduhi	786	3123			2,73	2,5%
<i>Terminalia mollis</i>	Bauchi	Tag saa	899				2,48	2,3%
<i>Daniellia oliveri</i>	Faro de savane / Kéha	Kéha / Kayerlahi	924		X		2,19	2,0%
<i>Uapaca guineensis</i>	Rikio	Assam vrai	587	1899			2,14	2,0%
<i>Cussonia barteri</i>	Bolo		904				2,00	1,8%
<i>Anogeissus leiocarpus</i>	Kotjoli / Kotdjoli		943		X		1,78	1,6%
<i>Combretum lamprocarpum</i>	Debi baté	Debi baté	881				1,57	1,4%
<i>Combretum nigricans</i>	Buski danehi / Buski		910				1,34	1,2%
<i>Balanites aegyptiaca</i>	Tanni		960		X		1,06	1,0%
<i>Albizia zygia</i>	Ouochi	Angoyemé / Ndoya	571	1883			1,05	1,0%
<i>Annona senegalensis</i>	Soré	Umboro	885				0,99	0,9%
<i>Lannea schimperi</i>	Kéré		965				0,95	0,9%
<i>Boswellia odorata</i>			892				0,94	0,9%
<i>Lannea acida</i>			950				0,92	0,8%
<i>Ficus ingens</i>	Maléhahi		954				0,90	0,8%
<i>Sterculia setigera</i>	Bobori	Bobori	900				0,86	0,8%
<i>Burkea africana</i>	Kapi / Mukarati	Kokkobi	945		X		0,84	0,8%
<i>Isobertinia doka</i>	Kubahi	Kubahi	947		X		0,83	0,8%
<i>Harungana madagascariensis</i>	Atondo	Atondo	209	1519			0,82	0,7%
<i>Bridelia ferruginea</i>	Boroborohi	Daafi / Andohi	906				0,77	0,7%
<i>Vitex grandifolia</i>	Evoula / Evino	Evoula	340	1651			0,75	0,7%
<i>Piliostigma reticulatum</i>	Barkehi / Chonchou		896				0,69	0,6%
<i>Lannea microcarpa</i>			951				0,68	0,6%
<i>Butyrospermum paradoxum</i>	Karité / Karegi	Karité / Karegi	937				0,67	0,6%
<i>Markhamia tomentosa</i>	Angossa	Angossa	178	1488			0,65	0,6%
<i>Vitex doniana</i>	Galbihi / Koum		930				0,65	0,6%
<i>Myrianthus arboreus</i>	Engokom	Engokom	315	1626			0,64	0,6%
<i>Funtumia elastica</i>	Mutondo	Ndamba	75	1334			0,62	0,6%
<i>Monotes kerstingii</i>	Jamgi		936				0,62	0,6%
<i>Maprounea africana</i>	Tarté		959				0,61	0,6%
<i>Combretum sp.</i>	Combretum	Combretum	720	3032			0,60	0,5%
<i>Lannea fruticosa</i>			966				0,59	0,5%
<i>Pterocarpus erinaceus</i>	Palissandre/ Padouk de savane / Vène	Banohi	964		X		0,58	0,5%
<i>Nauclea latifolia</i>	Nom akondok	Nom akondok	622	1934			0,56	0,5%
<i>Psorospermum febrifugum</i>	Bouré		907				0,54	0,5%
<i>Phyllanthus discoideus</i>	Ebébeng	Ebébeng	251	1562			0,53	0,5%
<i>Ficus polita</i>	Buskehi / Litahi	Mbora	953				0,52	0,5%
<i>Antidesma membranaosum</i>	Oyemsé petites feuilles	Oyemsé petites feuilles / Oyemsé élé	580	1892			0,50	0,5%
<i>Parkia clappertoniana</i>	Parkia / Néré	Parkia	779	3104			0,50	0,5%
<i>Uapaca togoensis</i>	Assam nlong	Assam nlong	193	1503			0,47	0,4%

Nom scientifique	Nom commercial / pilote	Noms locaux	Code base de données IFN	Code MINEF	Essence exploitable principale*	Espèces menacées (liste rouge de l' UICN)**	Estimation densité par ha (dbp >= 10cm)	Fréquence (% du nombre estimé total)
<i>Combretum adenogonium</i>	Buski		909				0,46	0,4%
<i>Stereospermum kunthianum</i>	Arbre sorcier / Saguéné	Golombi	962				0,46	0,4%
<i>Trichilia welwitschii</i>	Ebegbemwa osoé	Ebegbemwa osoé	252	1563			0,44	0,4%
<i>Antidesma venosum</i>	Oyemsé osoé	Oyemsé osoé / Boutibane	579	1891			0,44	0,4%
<i>Acacia nilotica</i>	Gabdi / Tchilouki		929				0,43	0,4%
<i>Ficus vogiliana</i>	Ficus vogiliana	Ficus	670	1985			0,43	0,4%
<i>Pseudospondias microcarpa</i>	Atom koé mpom	Atom koé mpom	612	1924			0,41	0,4%
<i>Isobertinia tomentosa</i>	Kubahi à poils	Kubahi à poils	948		X		0,41	0,4%
<i>Milicia excelsa</i>	Iroko	Abang	16	1116	X	LR/nt	0,40	0,4%
<i>Combretum binderianum</i>			912				0,39	0,4%
<i>Combretum molle</i>	Baté		898				0,39	0,4%
<i>Acacia seyal</i>	Boulbi / Tchilouki	Boulbi / Tchilouki	888				0,38	0,3%
<i>Mangifera indica</i>	Manguier		955				0,36	0,3%
<i>Crotalaria sp.</i>			913				0,35	0,3%
<i>Albizia glaberrima</i>	Essak / Alow kouaka	Essak / Sélé	321	1632			0,35	0,3%
<i>Lanea welwitschii</i>	Kumbi	Ekoa	68	1327			0,34	0,3%
<i>Croton macrostachyus</i>	Ebin grandes feuilles	Ebin grandes feuilles / Tcha'a	255	1566			0,34	0,3%
<i>Santiria trimera</i>	Ebap / Adjouaba	Ebap	250	1561			0,34	0,3%
__Absent de la liste	__Absent de la liste	__Absent de la liste					0,33	0,3%
<i>Spondianthus preussii</i>	Atom koé élais	Atom koé élais	208	1518			0,32	0,3%
Inconnu	Divers	Divers	683	1999			0,32	0,3%
<i>Blighia welwitschii</i>	Awonog	Awonog	216	1526			0,32	0,3%
<i>Maytenus senegalensis</i>			974				0,30	0,3%
<i>Coelocaryon preussii</i>	Ekouné	Nom éteng	56	1315			0,30	0,3%
<i>Persea americana</i>	Fia / Avocatier	Fia	355	1666			0,29	0,3%
<i>Eriocoelum macrocarpum</i>	Awonog à poils	Awonog à poils	214	1524			0,29	0,3%
<i>Polyscias fulva</i>	Nkok élé	Nkok élé	445	1756			0,29	0,3%
<i>Dacryodes edulis</i>	Safoutier	Assa safoutier	588	1900			0,29	0,3%
<i>Ficus sycomorus</i>	Mepoquepan		925				0,29	0,3%
<i>Eucalyptus camaldulensis</i>	Eucalyptus	Eucalyptus	646	1960			0,28	0,3%
<i>Eucalyptus saligna</i>	Eucalyptus	Eucalyptus	649	1963			0,28	0,3%
<i>Ochna afzelii</i>			1026				0,27	0,2%
<i>Beilschmiedia obscura</i>	Kanda / Ovan	Kanda / Zoulé	370	1681			0,27	0,2%
<i>Afrormosia laxiflora</i>	Hioti / Afrormosia de savane	Maparkohi	996				0,27	0,2%
<i>Faidherbia albida</i>			997				0,27	0,2%
<i>Tamarindus indica</i>	Tamarinier	Djabi	968				0,27	0,2%
<i>Syzygium rowlandii</i>	Bibolo afum	Bibolo afum	222	1533			0,26	0,2%
<i>Pterocarpus lucens</i>	Barwood / Tiami	Bolota	905				0,26	0,2%
<i>Casearia sp.</i>	Casearia	Casearia	680	1996			0,25	0,2%
<i>Erythrophleum sp.</i>			1001				0,25	0,2%
<i>Bosqueia angolensis</i>	Osomzso	Osomzso / Otombafan	567	1879			0,24	0,2%
<i>Tabernae montana crassa</i>	Etoan	Etoan	330	1641			0,24	0,2%
<i>Newtonia griffoniana</i>	Nom atui petites feuilles	Nom atui petites feuilles	467	1778			0,23	0,2%
<i>Erythrina sigmoidea</i>	Poussolok / Ofelhi	Ofhelhi / Borondong/ Poucholo	1277				0,23	0,2%
<i>Vitex ciliata</i>			967				0,22	0,2%
<i>Baphia pubescens</i>	Okpa nkom	Okpa nkom	549	1861			0,21	0,2%
<i>Mitragyna ciliata</i>	Bahia	Elolom à poils	30	1204	X		0,21	0,2%
<i>Sterculia tragacantha</i>	Efok afum / Poré poré	Efok akum	265	1576			0,21	0,2%
<i>Ficus sp.</i>	Ficus	Ficus	874	3231			0,21	0,2%

Nom scientifique	Nom commercial / pilote	Noms locaux	Code base de données IFN	Code MINEF	Essence exploitable principale*	Espèces menacées (liste rouge de l' UICN) **	Estimation densité par ha (dbp >= 10cm)	Fréquence (% du nombre estimé total)
<i>Lannea humilis</i>			949				0,21	0,2%
<i>Kaëla</i>	Kaëla	Kaela	691	2016			0,20	0,2%
<i>Commiphora africana</i>			1005				0,20	0,2%
<i>Parinari kerstingii</i>	Asila tambéré	Asila tambéré	187	1497			0,19	0,2%
<i>Aningeria robusta</i>	Aningré R	Abam fusil à poils	28	1202	X		0,19	0,2%
<i>Parkia bicolor</i>	Lo	Esseng petites feuilles	387	1698			0,19	0,2%
<i>Ficus platyphylla</i>	Dundehe	Dundehe / Platyphylla	883				0,19	0,2%
<i>Spathodea campanulata</i>	Tulipier du Gabon / Tulipier d'Afrique	Evovone	342	1653			0,19	0,2%
<i>Pycnanthus angolensis</i>	Ilomba	Eteng	65	1324	X		0,18	0,2%
<i>Caloncoba glauca</i>	Nom miasmingomo	Nom miasmingomo	491	1803			0,17	0,2%
<i>Vitex rivularis</i>	Evoula petites feuilles	Evoula petites feuilles	339	1650			0,17	0,2%
<i>Antiaris welwitschii</i>	Ako W	Aloa	44	1303			0,17	0,2%
<i>Gambeya africana</i>	Longhi	Abam nyabessan	36	1210	X		0,17	0,2%
<i>Albizia coriaria</i>	Déné / Sanda	Ntola	916				0,17	0,2%
<i>Sclerocarya birrea</i>			980				0,17	0,2%
<i>Premna zenkeri</i>	Meyomu ébé	Meyomu ébé	406	1717			0,17	0,2%
<i>Berlinia sp.</i>			1087				0,16	0,1%
<i>Psidium guayava</i>	Goyavier	Goyavier	775	3099			0,16	0,1%
<i>Synsepalum stipulatum</i>	Abam ndinga mayo / nyabizane	Abam ndinga mayo	105	1415			0,16	0,1%
<i>Cola acuminata</i>	Abeu	Abeu	116	1426			0,16	0,1%
<i>Markhamia lutea</i>	Osé / Nom angossa	Nom angossa	564	1876			0,15	0,1%
<i>Pseudocedrela kotschyi</i>	Bodel / Bodi	Bodela	901				0,15	0,1%
<i>Caloncoba gilgiana</i>	Miasmingomo	Miamingomo	414	1725			0,14	0,1%
<i>Homalium longistylum</i>	Abena osoé / Bambi	Bambi / Abena osoé	115	1425			0,14	0,1%
<i>Hannoa klaineana</i>	Nom ozek	Nom ozek	513	1825			0,14	0,1%
<i>Flacourtia flavescens</i>	Sofara		928				0,14	0,1%
<i>Morus mesozygia</i>	Difou	Ossel Abang	53	1312			0,13	0,1%
<i>Olax sp.</i>			987				0,13	0,1%
<i>Cassia mannii</i>	Nsas	Nsas / Botchi maibeki	521	1833			0,13	0,1%
<i>Bridelia micrantha</i>	Ewolet	Ewolet / Sopo	344	1655			0,13	0,1%
<i>Cordia platythyrsa</i>	Mukumari / Cordia d'Afrique	Ebé / Enée	237	1548		VU	0,13	0,1%
<i>Millettia conraui</i>			990			VU	0,13	0,1%
<i>Podocarpus milanjianus</i>	Podo / Manio	Echié / Sapin	660	1975			0,13	0,1%
<i>Ricinodendron heudelotii</i>	Essessang	Essessang	324	1635			0,13	0,1%
<i>Terminalia glaucescens</i>			828				0,13	0,1%
<i>Nom assas</i>	Nom assas	Nom assas	676	1992			0,13	0,1%
<i>Annona sp.</i>	Mvié élé	Mvié élé	427	1738			0,13	0,1%
<i>Albizia lebbbeck</i>	Albizia d'Asie	Koko	637	1951			0,13	0,1%
<i>Ficus exasperata</i>	Akol / akoul	Ekokolet	149	1459			0,12	0,1%
<i>Maesopsis eminii</i>	Musizi	Nkangla	444	1755			0,12	0,1%
<i>Macaranga staudtii</i>	Assas osoé	Assas osoe	669	1984			0,12	0,1%
<i>Albizia adianthifolia</i>	Saliyemo / Bangbaye	Saliyemo	590	1902			0,12	0,1%
<i>Commiphora pedunculata</i>			893				0,12	0,1%
<i>Malacantha alnifolia</i>	Abam aloa / Aningré blanc / Longhi blanc	Abam aloa	93	1403			0,12	0,1%
<i>Musanga cecropioides</i>	Parasolier	Parassolier / Asseng	586	1898			0,12	0,1%
<i>Terminalia sp.</i>			903				0,12	0,1%
<i>Sapium ellipticum</i>	Osé mvot	Osé mvot	565	1877			0,11	0,1%
<i>Acacia albida</i>	Tchaski / Karaque		970				0,11	0,1%
<i>Adenium obesum</i>			1015				0,11	0,1%
<i>Erythrophleum ivorense</i>	Tali	Elon	87	1346	X		0,11	0,1%

Nom scientifique	Nom commercial / pilote	Noms locaux	Code base de données IFN	Code MINEF	Essence exploitable principale*	Espèces menacées (liste rouge de l' UICN) **	Estimation densité par ha (dbp >= 10cm)	Fréquence (% du nombre estimé total)
<i>Discoglyprena caloneura</i>	Dambala	Dambala	241	1552			0,10	0,1%
<i>Acacia sieberiana</i>			891				0,10	0,1%
<i>Azadirachta indica</i>	Neem	Sentang	654	1968			0,10	0,1%
<i>Ficus mucoso</i>	Tol / Figuier	Tol	599	1911			0,10	0,1%
<i>Hexalobus monopetalus</i>			933				0,10	0,1%
<i>Prosopis chilensis</i>	Prosopsis	Gabdi à poils	662	1977			0,10	0,1%
<i>Albizia ferruginea</i>	Iatandza	Evouvou / Elonda	64	1323		VU	0,09	0,1%
<i>Homalium sp.</i>	Nom abéna	Nom abéna	452	1763			0,09	0,1%
<i>Mareyopsis longifolia</i>	Okekela	Okekela	617	1929			0,09	0,1%
<i>Vincentella passargei</i>	Abam tibati	Abam tibati	108	1418			0,09	0,1%
<i>Combretum glutinosum</i>			1006				0,09	0,1%
<i>Khaya senegalensis</i>	Cailcédrat	Dalehi	915		X	VU	0,09	0,1%
<i>Securidaca longepedunculata</i>	Alali		890				0,09	0,1%
<i>Ziziphus mauritiana</i>			919				0,09	0,1%
<i>Haematostaphis barteri</i>	Tursuhi		972				0,09	0,1%
<i>Rauwolfia macrophylla</i>	Essombi	Essombi	326	1637			0,08	0,1%
<i>Sorindeia grandifolia</i>	Nom ékong	Nom ékong	474	1785			0,08	0,1%
<i>Tetrorchidium didymostemon</i>	Efobolo	Efobolo	264	1575			0,08	0,1%
<i>Albizia sp.</i>			1013				0,08	0,1%
<i>Piliostigma sp.</i>			897				0,08	0,1%
<i>Strychnos sp.</i>	Strychnos	Strychnos	674	1990			0,08	0,1%
<i>Anthonotha macrophylla</i>	Enak	Enak	305	1616			0,08	0,1%
<i>Antidesma laciniatum</i>	Oyemsé grandes feuilles	Oyemsé grandes feuilles	578	1890			0,08	0,1%
<i>Croton oligandrum</i>	Ebin	Ebin	254	1565			0,08	0,1%
<i>Homalium letestui</i>	Abena	Abena	114	1424			0,08	0,1%
<i>Rauwolfia vomitoria</i>	Mengamenjanga	Mengamenjanga	614	1926			0,08	0,1%
<i>Baphia lepidobotrys</i>	Elemetok	Elemétok	301	1612			0,07	0,1%
<i>Triplochiton scleroxylon</i>	Ayous / Obeche	Samba / Ayous	5	1105	X		0,07	0,1%
<i>Trichilia emetica</i>	Tegawa		973				0,07	0,1%
<i>Canthium sp.</i>	Mvié mvou	Mvié mvou	428	1739			0,07	0,1%
<i>Celtis mildbraedii</i>	Ohia / Diana M	Odou élias	547	1859			0,07	0,1%
<i>Drypetes preussii</i>	Nom olélang	Nom olélang	501	1813		VU	0,07	0,1%
<i>Irvingia robur</i>	Nom andok	Nom andok	457	1768			0,07	0,1%
<i>Isolona hexaloba</i>	Nding	Nding	433	1744			0,07	0,1%
<i>Memecylon sp.</i>	Memecylon	Memecylon	671	1986			0,07	0,1%
<i>Acacia macrothyrsa</i>	Korahi	Tag son'a	886				0,06	0,1%
<i>Afzelia africana</i>	Doussié Sanaga / Doussié de savane	Mbanga Sanaga / Petohi	13	1113	X	VU	0,06	0,1%
<i>Berlinia auriculata</i>	Abem osoé	Abem osoé	113	1423			0,06	0,1%
<i>Canarium schweinfurthii</i>	Aiélé / Abel	Abel	42	1301	X		0,06	0,1%
<i>Plagiosiphon multijugus</i>	Ekop I	Ekop I	283	1594			0,06	0,1%
<i>Acacia polyacantha</i>	Patarlahi		887				0,06	0,1%
<i>Ficus pseudomangifera</i>	Kombé		941				0,06	0,1%
<i>Lannea sp.</i>	Lannea	Lannea	777	3101			0,06	0,1%
<i>Nuxia congesta</i>	Evoun	Evoun	341	1652			0,06	0,1%
<i>Terminalia superba</i>	Fraké / Limba	Limba / Akom	61	1320	X		0,06	0,1%
<i>Voacanga sp.</i>			971				0,06	0,1%
<i>Commelina sp.</i>	Commelina	Commelina	719	3031			0,05	0,0%
<i>Vitex sp.</i>	Vitex	Vitex	872	3228			0,05	0,0%
<i>Adansonia digitata</i>	Baobab	Baobab	1016				0,05	0,0%

Nom scientifique	Nom commercial / pilote	Noms locaux	Code base de données IFN	Code MINEF	Essence exploitable principale*	Espèces menacées (liste rouge de l'UICN)**	Estimation densité par ha (dbp >= 10cm)	Fréquence (% du nombre estimé total)
<i>Amblygonocarpus andongensis</i>	Yaké	Yaké	1009				0,05	0,0%
<i>Citrus sp.</i>	Oranger		985				0,05	0,0%
<i>Diospyros mespiliformis</i>	Ebène de savane	Nelbi	918		X		0,05	0,0%
<i>Gardenia triacantha</i>			931				0,05	0,0%
<i>Khaya grandifoliola</i>	Acajou à grandes folioles	Ho mangona / Dain	1	1101	X		0,05	0,0%
<i>Lovoa trichilioides</i>	Dibétou	Bibolo	10	1110	X	VU	0,05	0,0%
<i>Pterocarpus sp.</i>	Padouk	Padouk	983				0,05	0,0%
<i>Tabernae montana pachysiphon</i>	Obatoan	Obatoan	530	1842			0,05	0,0%
<i>Anthocleista schweinfurthii</i>	Ayinda	Ayinda	218	1528			0,04	0,0%
<i>Assila badjoué</i>	Assila badjoué	Assila badjoue	684	2001			0,04	0,0%
<i>Bombax costatum</i>	Bombax	Bombax / Djohi	771	3093			0,04	0,0%
<i>Celtis integrifolia</i>	Diana I		917				0,04	0,0%
<i>Ekebergia senegalensis</i>	Tébolo		975				0,04	0,0%
<i>Parinari curatellifolia</i>			984				0,04	0,0%
<i>Ziziphus sp.</i>			1018				0,04	0,0%
<i>Detarium microcarpum</i>			1003				0,04	0,0%
<i>Strychnos spinosa</i>	Narba tanehi		963				0,04	0,0%
<i>Tetrapleura tetraptera</i>	Akpa	Akpa	152	1462			0,04	0,0%
<i>Maranthus inermis</i>	Assila omang	Asila omang	202	1512			0,04	0,0%
<i>Afzelia pachyloba</i>	Doussié blanc	Mbanga afum	11	1111	X	VU	0,04	0,0%
<i>Aloum</i>	Aloum	Aloum	708	3018			0,04	0,0%
<i>Anonidium manni</i>	Ebom	Ebom	256	1567			0,04	0,0%
<i>Bridelia grandis</i>	Ewolet adjap	Ewolet adjap	345	1656			0,04	0,0%
<i>Butyrospermum sp.</i>			938				0,04	0,0%
<i>Fagara macrophylla</i>	Bongo brousse	Olongvogo / Bongo M	230	1541			0,04	0,0%
<i>Grewia mollis</i>	Kellé botoki		940				0,04	0,0%
<i>Hexalobus sp.</i>			999				0,04	0,0%
<i>Ochthocosmus calothyrsus</i>	Moka	Moka	418	1729			0,04	0,0%
<i>Pachystela brevipes</i>	Abam sanaga goyoum	Abam sanaga goyoum	107	1417			0,04	0,0%
<i>Styrax benzoin</i>			979				0,04	0,0%
<i>Ximenia americana</i>	Chabali		911				0,04	0,0%
<i>Ceiba pentandra</i>	Fromager / Ceiba	Doum	62	1321	X		0,03	0,0%
<i>Holoptelea grandis</i>	Kekelé	Avep élé	376	1687			0,03	0,0%
<i>Afrormosia sp.</i>			1014				0,03	0,0%
<i>Albizia laurentii</i>	Angoyémé osoé	Angoyémé osoé	179	1489			0,03	0,0%
<i>Bridelia scleroneura</i>	Bridelia	Bridelia	715	3027			0,03	0,0%
<i>Caloncoba brevipes</i>	Nom miasmingomo ahin	Nom miasmingomo ahin	492	1804			0,03	0,0%
<i>Combretum senegalensis</i>	Puri		978				0,03	0,0%
<i>Croton sp.</i>			1004				0,03	0,0%
<i>Cussonia arborea</i>			914				0,03	0,0%
<i>Detarium macrocarpum</i>	Mambodé	Amouk	73	1332	X		0,03	0,0%
<i>Dialium bipindense</i>	Eyoum rouge	Mfang évélé	353	1664		LR/nt	0,03	0,0%
<i>Erythrina senegalensis</i>			956				0,03	0,0%
<i>Fagara lepieurii</i>	Bongo nkubar	Bongo nkubar	234	1545			0,03	0,0%
<i>Fagara tessmanii</i>	Bongo T	Eyoyongo	228	1539			0,03	0,0%
<i>Faurea speciosa</i>	Koulamanhi		993				0,03	0,0%
<i>Garcinia manni</i>	Mékoa	Mékoa	402	1713			0,03	0,0%
<i>Hyphaene thebaica</i>			934				0,03	0,0%
<i>Kigelia africana</i>			995				0,03	0,0%
<i>Mitragyna inermis</i>	Koli		942				0,03	0,0%
<i>Nauclea pobequinii</i>	Andinding	Andinding	169	1479			0,03	0,0%

Nom scientifique	Nom commercial / pilote	Noms locaux	Code base de données IFN	Code MINEF	Essence exploitable principale*	Espèces menacées (liste rouge de l' UICN) **	Estimation densité par ha (dbp >= 10cm)	Fréquence (% du nombre estimé total)
<i>Newtonia buchananii</i>	Nom atui bangu	Nom atui bangua	466	1777			0,03	0,0%
<i>Parinari sp.</i>			976				0,03	0,0%
<i>Pericopsis elata</i>	Assamela / Afrormosia	Assamela	4	1104	X	EN	0,03	0,0%
<i>Phyllanthus muellerianus</i>	Djugöhi / Bonnié		920				0,03	0,0%
<i>Pterocarpus soyauxii</i>	Padouk rouge	Mbel	86	1345	X		0,03	0,0%
<i>Rauwolfia cattra</i>	Essombi ékouk	Essombi ékouk	327	1638			0,03	0,0%
<i>Symphonia globulifera</i>	Nom onié / Ossol	Nom onié à fleurs rouges	506	1818			0,03	0,0%
<i>Tetrorchidium oppositifolium</i>	Nom éfobolo	Nom éfobolo	472	1783			0,03	0,0%
<i>Vernonia amigdalina</i>	Atet badi	Atet badi	205	1515			0,03	0,0%
<i>Afzelia bipindensis</i>	Doussié rouge	Mbanga	12	1112	X	VU	0,02	0,0%
<i>Alstonia boonei</i>	Emien	Ekouk	57	1316	X		0,02	0,0%
<i>Amphimas pterocarpoides</i>	Lati parallèle	Nom edjil	71	1330			0,02	0,0%
<i>Balanites sp.</i>			961				0,02	0,0%
<i>Corynanthe pachyceras</i>	Nom akela	Nom akela	455	1766			0,02	0,0%
<i>Donella ubanguiensis</i>	Abam ékuk	Abam ékuk	95	1405			0,02	0,0%
<i>Dracaena arborea</i>	Alen okpwé / Dragonier	Alen okpwé	159	1469			0,02	0,0%
<i>Eribroma oblongum</i>	Eyong	Eyong	35	1209	X		0,02	0,0%
<i>Guiera senegalensis</i>	Geloki		932				0,02	0,0%
<i>Newtonia duparquetiana</i>	Nom atui quatre feuilles	Nom atui quatre feuilles	468	1779			0,02	0,0%
<i>Petersianthus macrocarpus</i>	Abalé	Abing	91	1401			0,02	0,0%
<i>Prunus africana</i>	Pygeum / Mueri	Pygeum / Alumty	423	1734		VU	0,02	0,0%
<i>Sterculia mildbraedii</i>	Efok ayous nkol	Efok ayous nkol	267	1578			0,02	0,0%
<i>Syzygium owariensis</i>	Bibolo afum Nyong	Bibolo afum Nyong	226	1537			0,02	0,0%
<i>Syzygium sp.</i>	Syzygium	Syzygium	632	1945			0,02	0,0%
<i>Terminalia mantaly</i>	Mantaly	Bokoga	653	1967			0,02	0,0%
<i>Trema orientalis</i>	Aveuk	Aveek	624	1936			0,02	0,0%
<i>Afzelia sp.</i>	Doussié / Afzelia	Doussié / Afzelia	1031				0,02	0,0%
<i>Antidesma sp.</i>			1010				0,02	0,0%
<i>Borassus aethiopum</i>	Rônier		977				0,02	0,0%
<i>Cassia albidia</i>			882				0,02	0,0%
<i>Commiphora sp.</i>			894				0,02	0,0%
<i>Cordia africana</i>	Liblibahi		952				0,02	0,0%
<i>Dombeya sp.</i>	Dombeya sp.		1437				0,02	0,0%
<i>Erythroleum suaveolens</i>	Tali Yaoundé	Elon Yaoundé / Ganda	593	1905	X		0,02	0,0%
<i>Khaya ivorensis</i>	Acajou de bassam	Ngollon	3	1103	X	VU	0,02	0,0%
<i>Lonchocarpus laxiflora</i>			992				0,02	0,0%
<i>Millettia sanagana</i>	Kakoa afan	Kakoa afan	364	1675			0,02	0,0%
<i>Psorospermum aurantiacum</i>	Atondo feuilles rouges	Atondo feuilles rouges	210	1520			0,02	0,0%
<i>Psorospermum sp.</i>			908				0,02	0,0%
<i>Pterospermum sp.</i>	Pterospermum sp.	Pterospermum sp.	1437				0,02	0,0%
<i>Syzygium staudtii</i>	Bibolo afum Buea	Bibolo afum Buea	223	1534			0,02	0,0%
<i>Ziziphus pubescens</i>	Odou mont Fébé	Odou mont Fébé	537	1849			0,02	0,0%
<i>Allophylus africanus</i>	Kala	Kala	368	1679			0,01	0,0%
<i>Anacardium occidentale</i>	Pommier cajou	Anacardier	661	1976			0,01	0,0%
<i>Anthothis ferruginea</i>	Kibakoko à feuilles roussâtres	Akoung élé	379	1690			0,01	0,0%
<i>Anthothis fragrans</i>	Kibakoko à feuilles argentées	Akoung élé évélé	378	1689			0,01	0,0%
<i>Celtis adolfi friderici</i>	Diana parallèle	Nom odou	244	1555			0,01	0,0%
<i>Celtis africana</i>	Odou tambéré	Odou tambéré	539	1851			0,01	0,0%

Nom scientifique	Nom commercial / pilote	Noms locaux	Code base de données IFN	Code MINEF	Essence exploitable principale*	Espèces menacées (liste rouge de l' UICN) **	Estimation densité par ha (dbp >= 10cm)	Fréquence (% du nombre estimé total)
<i>Celtis sp.</i>	Diana	Diana	1032				0,01	0,0%
<i>Celtis tessmannii</i>	Diana T	Odou vrai	243	1554			0,01	0,0%
<i>Celtis zenkeri</i>	Diana Z	Odou parallèle	52	1311			0,01	0,0%
<i>Christiana africana</i>	Okong yomo	Okong yomo	548	1860			0,01	0,0%
<i>Cola sp.</i>	Cola / Colatier	Cola	633	1946			0,01	0,0%
<i>Cupressus sp.</i>	Cyprès	Cyprès	1137				0,01	0,0%
<i>Dacryodes igaganga</i>	Assa mingoung / Igaganga	Assa mingoung	188	1498		VU	0,01	0,0%
<i>Desplatsia dewevrei</i>	Mféneg	Mféneg	412	1723			0,01	0,0%
<i>Entandrophragma candollei</i>	Kossipo	Atom assié	17	1117	X	VU	0,01	0,0%
<i>Erythrina sp.</i>			957				0,01	0,0%
<i>Eucalyptus sp.</i>	Eucalyptus	Eucalyptus	1000				0,01	0,0%
<i>Faidherbia sp.</i>			998				0,01	0,0%
<i>Ficus iteophylla</i>			926				0,01	0,0%
<i>Funtumia africana</i>	Mutondo sans glande	Ngon ndamba / Elé ndamba	424	1735			0,01	0,0%
<i>Garcinia sp.</i>	Essok	Essok	325	1636			0,01	0,0%
<i>Hexalobus crispiflorus</i>	Owé	Owé	575	1887			0,01	0,0%
<i>Hylodendron gabonense</i>	Mvanda	Mvanda	426	1737			0,01	0,0%
<i>Hypodaphnis zenkeri</i>	Ataag	Ataag	204	1514			0,01	0,0%
<i>Klainedoxa gabonensis</i>	Eveuss	Ngon	335	1646			0,01	0,0%
<i>Macaranga burifolia</i>	Assas	Assas	195	1505			0,01	0,0%
<i>Majidea fosteri</i>	Awonog mwapak	Awonog mwapak	215	1525			0,01	0,0%
<i>Mallotus oppositifolius</i>	Ofes	Ofes	541	1853			0,01	0,0%
<i>Mallotus subulatus</i>	Ofes Moloundou grandes feuilles	Ofes Moloundou grandes feuilles	544	1856			0,01	0,0%
<i>Monodora tenuifolia</i>	Nom Nding / Ebom osoé grandes feuilles	Nom Nding	496	1808			0,01	0,0%
<i>Oubanguia alata</i>	Meniuminsi ram. ailés	Meniuminsi	403	1714			0,01	0,0%
<i>Pachypodanthium staudtii</i>	Ntom	Ntom	527	1839			0,01	0,0%
<i>Phyllanthus mollis</i>	Phyllantus	Phyllanthus	701	3009			0,01	0,0%
<i>Piptadeniastrum africanum</i>	Dabéma	Atui	51	1310	X		0,01	0,0%
<i>Porterandia sp.</i>	Angoan osoé	Angoan osoé	177	1487			0,01	0,0%
<i>Sterculia sp.</i>			1002				0,01	0,0%
<i>Sterculia subviolacea</i>	Efok ayous osoé	Efok ayous osoé	268	1579			0,01	0,0%
<i>Stereospermum acuminatissimum</i>	Nom enjonjongi	Nom enjonjongi	480	1792			0,01	0,0%
<i>Strombosia pustulata</i>	Mbang mbazoa afum	Mbang mbazoa afum	392	1703			0,01	0,0%
<i>Strombosiaopsis tetrandra</i>	Edip mbazoa	Edip mbazoa	261	1572			0,01	0,0%
<i>Tristemma mauritianum</i>	Abeu bongo	Abeu bongo	631	1944			0,01	0,0%
<i>Vernonia com.</i>	Vernonia com.	Vernonia	770	3090			0,01	0,0%
<i>Xylopi aethiopica</i>	Akui	Akui	153	1463			0,01	0,0%
<i>Xylopi staudtii</i>	Odjobi	Odjobi	533	1845			0,01	0,0%
<i>Acacia hockii</i>			1017				0,01	0,0%
<i>Anogeissus sp.</i>			944				0,01	0,0%
<i>Beilschmiedia anacardioides</i>	Kanda grandes feuilles	Kanda grandes feuilles	369	1680			0,01	0,0%
<i>Boswellia dalzielii</i>	Andakebi		1012				0,01	0,0%
<i>Cassia singueana</i>			1007				0,01	0,0%
<i>Cassia sp.</i>			1037				0,01	0,0%
<i>Dalbergia melanoxylon</i>	Ebène du Sénégal	Ngalalahi	986		X	LR/nt	0,01	0,0%
<i>Dichrostachys cinerea</i>	Filglé		927				0,01	0,0%
<i>Dissotis sp.</i>	Dissotis	Dissotis	729	3041			0,01	0,0%
<i>Dombeya ledermannii</i>			1435				0,01	0,0%

Nom scientifique	Nom commercial / pilote	Noms locaux	Code base de données IFN	Code MINEF	Essence exploitable principale*	Espèces menacées (liste rouge de l'UICN)**	Estimation densité par ha (dbp >= 10cm)	Fréquence (% du nombre estimé total)
<i>Fagara lemairei</i>	Bongo Jean Marie	Bongo Jean Marie	231	1542			0,01	0,0%
<i>Lophira alata</i>	Azobé	Okoga / Bongossi	6	1106	X	VU	0,01	0,0%
<i>Millettia barteri</i>	Wengé	Kakoa avié	26	1126			0,01	0,0%
<i>Monotes sp.</i>			939				0,01	0,0%
<i>Nauclea diderrichii</i>	Bilinga	Akondok	49	1308	X	VU	0,01	0,0%
<i>Nauclea sp.</i>			988				0,01	0,0%
<i>Olax subscorpioides</i>	Olom békoé	Olom békoé / Tissongo	553	1865			0,01	0,0%
<i>Prosopis africana</i>	Kohi		994		X		0,01	0,0%
<i>Pterocarpus mildbraedii</i>	Padouk blanc	Mbel afum	85	1344	X		0,01	0,0%
<i>Pterocarpus osun</i>	Padouk de rivière	Mbel osoé	584	1896			0,01	0,0%
<i>Schefflera barteri</i>	Nom essessang Dja	Nom essessang Dja	481	1793			0,01	0,0%
<i>Alchornea cordifolia</i>	Aboé	Aboé	125	1435				
<i>Erythrophleum africanum</i>			922					
<i>Xylopia rubescens</i>	Objobi nlong metok	Objobi nlong metok	534	1846				
<b>TOTAL Strate 2 (toutes essences confondues)</b>							109,49	100,0%

\*Essence exploitable principale: d'après le logiciel TIAMA.

\*\*Catégories de la Liste rouge de l'UICN : EX=Éteint; EW = éteint à l'état sauvage; CR=En danger critique d'extinction; EN = En danger; VU = Vulnérable; LR/cd: Risque moindre dépendant de la conservation; LR/nt= quasi menacé; LC=préoccupation mineure; DD=Données insuffisantes; NE = Non évalué.

## Annexe 10: Résultats sur les produits fournis par les forêts et arbres hors forêt

### 1. Résultats sur l'ensemble du pays (forêts et arbres hors forêt)

- Catégories de récolteurs et usage des produits

Catégories de produits récoltés	Usage	Récolteur du produit (% de la superficie totale où le produit est récolté)							Autres	Inconnu
		Individus locaux			Compagnies					
		Hommes	Femmes	Enfants	Compagnies locales	Compagnies nationales	Compagnies internationales			
Bois	Domestique	72%	15%	15%				7%		
	Commercial	28%	6%	4%	5%	23%	16%	18%		
	Inconnu	2%	0%	0%				3%	2%	
Bois de feu	Domestique	72%	89%	80%				15%		
	Commercial	28%	21%	22%	1%	1%	0%	4%		
	Inconnu	2%	1%	2%				5%	3%	
Nourriture	Domestique	84%	93%	89%				17%		
	Commercial	31%	51%	36%	0%	0%	0%	2%		
	Inconnu	1%	0%	1%				0%	2%	
Fourrage	Domestique	92%	77%	79%				0%		
	Commercial	4%	0%	4%	0%	0%	0%	0%		
	Inconnu	0%	0%	0%				0%	7%	
Médicaments	Domestique	95%	86%	43%				20%		
	Commercial	10%	8%	2%	0%	0%	0%	6%		
	Inconnu	0%	0%	0%				1%	4%	
Huiles essentielles, cosmétiques	Domestique	54%	86%	47%				0%		
	Commercial	39%	64%	32%	0%	0%	0%	0%		
	Inconnu	0%	0%	0%				0%	14%	
Tannins	Domestique	100%	35%	0%				0%		
	Commercial	0%	0%	0%	0%	0%	0%	0%		
	Inconnu	0%	0%	0%				0%	0%	
Epices, herbes	Domestique	80%	76%	66%				2%		
	Commercial	86%	79%	70%	0%	0%	0%	2%		
	Inconnu	0%	0%	0%				1%	2%	
Exsudats	Domestique	95%	50%	53%				13%		
	Commercial	15%	7%	2%	0%	0%	0%	0%		
	Inconnu	0%	0%	0%				5%	0%	
Ustensiles, produits artisanaux	Domestique	96%	62%	22%				10%		
	Commercial	85%	50%	9%	0%	0%	0%	14%		
	Inconnu	0%	0%	0%				0%	1%	
Matériaux de construction	Domestique	96%	26%	7%				9%		
	Commercial	23%	4%	0%	1%	0%	0%	2%		
	Inconnu	0%	0%	0%				0%	2%	
Ornemental	Domestique	44%	14%	0%				0%		
	Commercial	0%	0%	0%	0%	0%	0%	0%		
	Inconnu	0%	0%	0%				0%	42%	
Graines	Domestique	70%	86%	79%				19%		
	Commercial	51%	62%	52%	0%	0%	0%	15%		
	Inconnu	0%	0%	0%				1%	6%	
Engrais biologiques, insecticides, etc.	Domestique	55%	65%	22%				0%		
	Commercial	4%	0%	0%	0%	0%	0%	0%		
	Inconnu	0%	0%	0%				0%	28%	
Autres produits végétaux	Domestique	79%	68%	36%				2%		
	Commercial	40%	31%	18%	4%	0%	0%	5%		

<b>forestiers non ligneux</b>	Inconnu	0%	0%	0%				12%	0%
<b>Animaux vivants</b>	Domestique	72%	48%	63%				30%	
	Commercial	30%	12%	24%	0%	0%	1%	2%	
	Inconnu	3%	0%	1%				5%	16%
<b>Viande de chasse</b>	Domestique	86%	20%	32%				2%	
	Commercial	71%	13%	25%	0%	1%	2%	8%	
	Inconnu	2%	0%	1%				0%	3%
<b>Miel, cire d'abeille</b>	Domestique	93%	17%	34%				4%	
	Commercial	67%	4%	6%	1%	0%	0%	2%	
	Inconnu	0%	0%	0%				0%	4%
<b>Autres produits animaux non comestibles</b>	Domestique	16%	0%	32%				16%	
	Commercial	0%	0%	0%	8%	0%	0%	0%	
	Inconnu	16%	8%	8%				8%	28%

- **Conflits signalés dans la collecte ou l'utilisation du produit**

Catégories de produits fournis par les forêts et les arbres hors forêt	Importance du produit (% de la superficie totale)	% de la superficie totale où le produit est récolté		
		Conflits inexistantes	Conflits existants	Inconnu
Bois	34%	73%	27%	1%
Bois de feu	42%	88%	12%	0%
Nourriture	52%	80%	20%	1%
Fourrage	7%	45%	55%	0%
Médicaments	41%	92%	7%	1%
Huiles essentielles, cosmétiques	3%	68%	32%	0%
Tannins	3%	100%	0%	0%
Epices, herbes	4%	96%	4%	0%
Exsudats	8%	94%	6%	0%
Ustensiles, produits artisanaux	13%	87%	12%	1%
Matériaux de construction	16%	78%	22%	0%
Ornements	0%	100%	0%	0%
Graines	8%	70%	25%	5%
Engrais biologiques, insecticides, etc.	5%	93%	4%	3%
Autres produits végétaux forestiers non ligneux	6%	76%	6%	17%
Animaux vivants	28%	75%	19%	6%
Viande de chasse	30%	57%	40%	2%
Miel, cire d'abeille	18%	94%	6%	0%
Autres produits animaux non comestibles	1%	100%	0%	0%

- **Droits d'usage des produits forestiers**

Catégories de produits fournis par les forêts et les arbres hors forêt	Importance du produit (% de la superficie totale)	% de la superficie totale où le produit est récolté			
		Droits exclusifs	Autres Droits	Pas de droits	Inconnu / non applicable
Bois	34%	38%	32%	14%	15%
Bois de feu	42%	13%	48%	13%	26%
Nourriture	52%	17%	52%	13%	18%
Fourrage	7%	22%	32%	37%	10%
Médicaments	41%	7%	53%	17%	23%
Huiles essentielles, cosmétiques	3%	25%	45%	26%	5%
Tannins	3%	0%	2%	89%	9%
Epices, herbes	4%	14%	64%	21%	1%
Exsudats	8%	0%	7%	2%	91%
Ustensiles, produits artisanaux	13%	6%	36%	8%	51%
Matériaux de construction	16%	7%	38%	14%	41%

Ornements	0%	0%	0%	0%	100%
Graines	8%	16%	19%	25%	41%
Engrais biologiques, insecticides, etc.	5%	44%	10%	23%	24%
Autres produits végétaux forestiers non ligneux	6%	6%	23%	47%	24%
Animaux vivants	28%	8%	28%	16%	48%
Viande de chasse	30%	21%	47%	24%	8%
Miel, cire d'abeille	18%	32%	47%	13%	9%
Autres produits animaux non comestibles	1%	28%	40%	16%	16%

- Evolution de la récolte des produits au cours des cinq dernières années et raisons des changements

Evolution de la récolte	Catégories de produits fournis par les forêts et les arbres hors forêt	Superficie		Raison de l'évolution (% de la superficie totale où le produit est récolté)						
		% de la superficie où le produit est récolté	(ha)	Diminution des bénéfiques	Change-ment du marché	Substitut-ion par d'autres P/S	Change-ment de la quantité du produit aux alentours	Change-ment de l'accès à la ressource	Autre	Inconnu
Augmentation	Bois	19%	(3.154.255)	0%	11%	1%	3%	2%	1%	0%
	Bois de feu	57%	(11.426.459)	18%	3%	0%	22%	2%	9%	3%
	Nourriture	31%	(7.588.281)	4%	7%	0%	8%	1%	9%	2%
	Fourrage	73%	(2.510.007)	0%	1%	0%	57%	0%	15%	0%
	Médicaments	33%	(6.449.319)	20%	2%	0%	0%	0%	5%	5%
	Huiles essentielles, cosmétiques	29%	(455.615)	0%	14%	0%	3%	0%	12%	0%
	Epices, herbes	34%	(686.156)	2%	24%	0%	5%	3%	0%	0%
	Exsudats	18%	(647.318)	4%	0%	0%	0%	0%	14%	0%
	Ustensiles, produits artisanaux	57%	(3.648.368)	49%	2%	1%	0%	0%	6%	0%
	Matériaux de construction	48%	(3.665.457)	32%	2%	1%	0%	0%	8%	5%
	Graines	47%	(1.854.915)	7%	7%	0%	4%	4%	6%	19%
	Engrais biologiques, insecticides, etc.	13%	(295.421)	0%	0%	0%	0%	0%	9%	4%
	Autres produits végétaux forestiers non ligneux	18%	(473.511)	0%	1%	0%	3%	0%	8%	6%
	Animaux vivants	16%	(2.091.000)	0%	0%	0%	8%	1%	4%	2%
	Viande de chasse	40%	(5.776.529)	0%	5%	1%	14%	2%	12%	6%
	Miel, cire d'abeille	46%	(3.928.595)	0%	2%	2%	1%	38%	2%	2%
Diminution	Bois	31%	(5.045.825)	11%	0%	3%	5%	7%	3%	2%
	Bois de feu	8%	(1.644.263)	0%	0%	0%	6%	1%	0%	0%
	Nourriture	11%	(2.732.700)	0%	0%	4%	5%	0%	1%	1%
	Fourrage	2%	(62.414)	0%	0%	1%	1%	0%	0%	0%
	Médicaments	14%	(2.667.540)	0%	0%	3%	4%	6%	0%	1%
	Huiles essentielles, cosmétiques	40%	(627.582)	0%	0%	16%	18%	6%	0%	0%
	Tannins	9%	(112.990)	9%	0%	0%	0%	0%	0%	0%
	Epices, herbes	43%	(875.193)	0%	0%	0%	43%	0%	0%	0%
	Exsudats	60%	(2.199.074)	0%	5%	51%	0%	4%	0%	0%
	Ustensiles, produits artisanaux	22%	(1.419.843)	0%	3%	7%	7%	3%	1%	1%
	Matériaux de construction	8%	(603.447)	0%	1%	2%	1%	3%	0%	1%
	Graines	13%	(531.194)	0%	0%	7%	0%	3%	2%	0%
	Engrais biologiques, insecticides, etc.	2%	(44.837)	0%	0%	2%	0%	0%	0%	0%
	Autres produits végétaux forestiers non ligneux	33%	(858.727)	4%	1%	10%	5%	13%	0%	0%
	Animaux vivants	24%	(3.199.979)	0%	0%	0%	19%	1%	3%	1%

	Viande de chasse	35%	(5.051.777)	0%	0%	1%	28%	2%	2%	2%
	Miel, cire d'abeille	13%	(1.074.292)	0%	0%	1%	11%	0%	1%	0%
	Autres produits animaux non comestibles	8%	(44.837)	0%	0%	0%	0%	0%	0%	8%
Stable	Bois	31%	(5.106.987)							
	Bois de feu	23%	(4.541.812)							
	Nourriture	40%	(9.866.654)							
	Fourrage	15%	(508.740)							
	Médicaments	28%	(5.526.083)							
	Huiles essentielles, cosmétiques	30%	(473.546)							
	Tannins	91%	(1.076.637)							
	Epices, herbes	22%	(435.460)							
	Exsudats	16%	(579.882)							
	Ustensiles, produits artisanaux	19%	(1.237.037)							
	Matériaux de construction	41%	(3.107.364)							
	Ornements	46%	(34.076)							
	Graines	14%	(551.661)							
	Engrais biologiques, insecticides, etc.	48%	(1.068.356)							
	Autres produits végétaux forestiers non ligneux	10%	(266.692)							
	Animaux vivants	11%	(1.511.080)							
	Viande de chasse	8%	(1.098.111)							
	Miel, cire d'abeille	28%	(2.392.637)							
	Autres produits animaux non comestibles	40%	(224.064)							
Inconnue	Bois	18%	(3.009.496)							
	Bois de feu	12%	(2.353.329)							
	Nourriture	18%	(4.448.465)							
	Fourrage	10%	(335.666)							
	Médicaments	25%	(4.890.672)							
	Huiles essentielles, cosmétiques	2%	(28.158)							
	Epices, herbes	1%	(16.141)							
	Exsudats	6%	(234.523)							
	Ustensiles, produits artisanaux	1%	(84.474)							
	Matériaux de construction	3%	(249.253)							
	Ornements	54%	(40.536)							
	Graines	26%	(1.033.052)							
	Engrais biologiques, insecticides, etc.	37%	(834.922)							
	Autres produits végétaux forestiers non ligneux	39%	(1.027.564)							
	Animaux vivants	49%	(6.547.953)							
	Viande de chasse	18%	(2.556.206)							
	Miel, cire d'abeille	14%	(1.181.959)							
	Autres produits animaux non comestibles	52%	(288.573)							

- **Indices d'évolution globale de la récolte des produits**

Catégories de produits fournis par les forêts et les arbres hors forêt	Indice d'évolution globale de la collecte (+augmentation/-diminution) *	Raisons principales des changements
<b>Bois</b>	-0,12	Diminution des bénéfices
<b>Bois de feu</b>	0,49	Changement de la quantité du produit aux alentours
<b>Nourriture</b>	0,20	Changement de la quantité du produit aux alentours
<b>Fourrage</b>	0,72	Changement de la quantité du produit aux alentours
<b>Médicaments</b>	0,19	Diminution des bénéfices
<b>Huiles essentielles, cosmétiques</b>	-0,11	Changement de la quantité du produit aux alentours
<b>Tannins</b>	-0,09	Diminution des bénéfices
<b>Epices, herbes</b>	-0,09	Changement de la quantité du produit aux alentours
<b>Exsudats</b>	-0,42	Substitution par d'autres P/S
<b>Ustensiles, produits artisanaux</b>	0,35	Diminution des bénéfices
<b>Matériaux de construction</b>	0,40	Diminution des bénéfices
<b>Graines</b>	0,33	Inconnu
<b>Engrais biologiques, insecticides, etc.</b>	0,11	Autre
<b>Autres produits végétaux forestiers non ligneux</b>	-0,15	Changement de l'accès à la ressource
<b>Animaux vivants</b>	-0,08	Changement de la quantité du produit aux alentours
<b>Viande de chasse</b>	0,05	Changement de la quantité du produit aux alentours
<b>Miel, cire d'abeille</b>	0,33	Changement de l'accès à la ressource

- **Perception de l'évolution de l'offre et de la demande en produit cours des cinq dernières années**

Evolution demande	Catégories de produits fournis par les forêts et les arbres hors forêt	Superficie		Évolution de l'offre (% de la superficie totale où le produit est récolté)			
		% de la superficie où le produit est récolté	(ha)	Diminution	Stable	Augmentation	Inconnu / non applicable
<b>Augmentation</b>	<b>Bois</b>	46,0%	(7.503.830)	21,0%	8,3%	11,5%	5,2%
	<b>Bois de feu</b>	61,2%	(12.214.143)	27,8%	11,8%	21,3%	0,2%
	<b>Nourriture</b>	45,9%	(11.297.263)	20,8%	7,8%	16,1%	1,2%
	<b>Fourrage</b>	78,9%	(2.696.273)	59,5%	12,1%	6,3%	0,9%
	<b>Médicaments</b>	39,0%	(7.612.068)	9,3%	12,4%	16,6%	0,7%
	<b>Huiles essentielles, cosmétiques</b>	63,8%	(1.011.140)	29,2%	22,4%	12,2%	0,0%
	<b>Tannins</b>	9,5%	(112.990)	0,0%	0,0%	9,5%	0,0%
	<b>Epices, herbes</b>	87,8%	(1.766.525)	37,8%	30,1%	19,8%	0,0%
	<b>Exsudats</b>	16,9%	(618.981)	1,7%	0,0%	15,2%	0,0%
	<b>Ustensiles, produits artisanaux</b>	63,9%	(4.081.754)	24,4%	16,8%	22,7%	0,0%
	<b>Matériaux de construction</b>	58,7%	(4.478.140)	14,9%	14,2%	26,2%	3,5%
	<b>Graines</b>	60,9%	(2.418.902)	12,0%	19,4%	29,5%	0,0%
	<b>Engrais biologiques, insecticides, etc.</b>	47,8%	(1.072.196)	8,4%	18,6%	20,7%	0,0%
	<b>Autres produits végétaux forestiers non ligneux</b>	31,6%	(829.502)	15,1%	8,5%	8,0%	0,0%
	<b>Animaux vivants</b>	31,7%	(4.228.161)	17,4%	0,9%	12,7%	0,7%
	<b>Viande de chasse</b>	71,0%	(10.284.242)	54,3%	2,4%	11,3%	3,0%
<b>Miel, cire d'abeille</b>	52,5%	(4.505.425)	16,5%	1,2%	31,2%	3,6%	
<b>Stable</b>	<b>Bois</b>	31,2%	(5.092.599)	4,8%	19,1%	7,4%	0,0%
	<b>Bois de feu</b>	32,2%	(6.429.363)	9,4%	20,9%	2,0%	0,0%
	<b>Nourriture</b>	40,7%	(10.017.445)	4,3%	21,3%	6,6%	8,5%
	<b>Fourrage</b>	20,4%	(696.303)	0,0%	13,5%	6,9%	0,0%

	Médicaments	39,4%	(7.689.249)	6,2%	27,9%	4,6%	0,7%
	Huiles essentielles, cosmétiques	14,0%	(222.594)	0,0%	13,6%	0,5%	0,0%
	Tannins	90,5%	(1.076.637)	31,9%	30,5%	28,2%	0,0%
	Epices, herbes	9,2%	(185.447)	0,0%	4,8%	0,0%	4,5%
	Exsudats	37,7%	(1.380.497)	0,0%	8,5%	29,2%	0,0%
	Ustensiles, produits artisanaux	12,8%	(815.028)	0,3%	4,4%	8,1%	0,0%
	Matériaux de construction	30,4%	(2.315.670)	5,2%	18,9%	4,4%	1,8%
	Ornements	45,7%	(34.076)	0,0%	45,7%	0,0%	0,0%
	Graines	20,4%	(810.349)	4,9%	7,8%	7,7%	0,0%
	Engrais biologiques, insecticides, etc.	42,8%	(960.066)	0,0%	30,5%	12,3%	0,0%
	Autres produits végétaux forestiers non ligneux	25,5%	(670.228)	0,0%	25,0%	0,0%	0,5%
	Animaux vivants	16,9%	(2.257.050)	5,3%	8,5%	3,1%	0,0%
	Viande de chasse	12,0%	(1.735.995)	6,2%	5,5%	0,3%	0,0%
	Miel, cire d'abeille	37,2%	(3.188.811)	1,6%	21,9%	9,7%	4,0%
	Autres produits animaux non comestibles	40,2%	(224.064)	0,0%	32,1%	8,0%	0,0%
Diminution	Bois	13,3%	(2.166.576)	6,6%	2,2%	4,5%	0,0%
	Bois de feu	0,6%	(120.254)	0,5%	0,1%	0,1%	0,0%
	Nourriture	6,2%	(1.534.505)	1,8%	2,0%	2,5%	0,0%
	Médicaments	5,7%	(1.119.796)	1,2%	4,5%	0,0%	0,0%
	Huiles essentielles, cosmétiques	20,4%	(323.008)	0,0%	4,5%	15,9%	0,0%
	Epices, herbes	2,2%	(44.837)	0,0%	0,0%	2,2%	0,0%
	Exsudats	39,0%	(1.426.795)	3,8%	18,2%	17,0%	0,0%
	Ustensiles, produits artisanaux	22,6%	(1.445.591)	1,9%	15,4%	5,4%	0,0%
	Matériaux de construction	7,9%	(598.847)	1,4%	5,5%	0,9%	0,0%
	Ornements	13,7%	(10.223)	13,7%	0,0%	0,0%	0,0%
	Graines	8,4%	(334.089)	4,5%	2,5%	1,4%	0,0%
	Engrais biologiques, insecticides, etc.	6,3%	(140.610)	0,0%	6,3%	0,0%	0,0%
	Autres produits végétaux forestiers non ligneux	21,0%	(550.605)	6,0%	9,1%	5,8%	0,0%
	Animaux vivants	6,2%	(833.289)	3,6%	0,0%	0,4%	2,2%
	Viande de chasse	5,0%	(728.876)	4,7%	0,0%	0,3%	0,0%
Miel, cire d'abeille	4,6%	(392.905)	0,4%	2,0%	1,5%	0,8%	
Autres produits animaux non comestibles	8,0%	(44.837)	0,0%	8,0%	0,0%	0,0%	
Inconnu	Bois	9,5%	(1.553.558)	0,0%	0,0%	0,0%	9,5%
	Bois de feu	6,0%	(1.202.103)	0,0%	0,0%	0,0%	6,0%
	Nourriture	7,3%	(1.786.887)	0,0%	0,0%	0,0%	7,3%
	Fourrage	0,7%	(24.251)	0,0%	0,0%	0,0%	0,7%
	Médicaments	15,9%	(3.112.501)	0,0%	2,9%	0,5%	12,5%
	Huiles essentielles, cosmétiques	1,8%	(28.158)	0,0%	0,0%	0,0%	1,8%
	Epices, herbes	0,8%	(16.141)	0,0%	0,0%	0,0%	0,8%
	Exsudats	6,4%	(234.523)	0,0%	0,0%	0,0%	6,4%
	Ustensiles, produits artisanaux	0,7%	(47.348)	0,0%	0,0%	0,0%	0,7%
	Matériaux de construction	3,1%	(232.864)	0,5%	0,0%	0,0%	2,6%
	Ornements	40,6%	(30.313)	0,0%	0,0%	0,0%	40,6%
	Graines	10,3%	(407.482)	0,0%	0,0%	0,0%	10,3%
	Engrais biologiques, insecticides, etc.	3,1%	(70.664)	0,0%	0,0%	0,0%	3,1%
	Autres produits végétaux forestiers non ligneux	21,9%	(576.160)	0,0%	0,0%	0,0%	21,9%
	Animaux vivants	45,2%	(6.031.512)	10,2%	4,8%	6,3%	23,9%
Viande de chasse	12,0%	(1.733.510)	0,0%	2,0%	0,0%	10,0%	
Miel, cire d'abeille	5,7%	(490.341)	0,0%	0,0%	0,0%	5,7%	
Autres produits animaux non comestibles	51,8%	(288.573)	0,0%	0,0%	0,0%	51,8%	

- **Indices d'évolution globale de l'offre et de la demande au cours des cinq dernières années par catégorie de produits**

Catégories de produits fournis par les forêts et les arbres hors forêt	Indice d'évolution globale de la Demande (+augmentation / - diminution) *	Indice d'évolution globale de l'Offre (+augmentation / - diminution) *	Indice d'écart Offre - Demande **
Bois	0,33	-0,10	-0,42
Bois de feu	0,61	-0,06	-0,67
Nourriture	0,40	-0,05	-0,44
Fourrage	0,79	-0,53	-1,32
Médicaments	0,33	0,07	-0,26
Huiles essentielles, cosmétiques	0,43	-0,17	-0,60
Tannins	0,09	0,09	0,00
Epices, herbes	0,86	-0,18	-1,04
Exsudats	-0,22	0,14	0,36
Ustensiles, produits artisanaux	0,41	-0,02	-0,43
Matériaux de construction	0,51	0,11	-0,40
Ornements	-0,14	0,00	0,14
Graines	0,53	0,18	-0,35
Engrais biologiques, insecticides, etc.	0,42	0,12	-0,29
Autres produits végétaux forestiers non ligneux	0,11	-0,07	-0,18
Animaux vivants	0,25	-0,05	-0,30
Viande de chasse	0,66	-0,43	-1,09
Miel, cire d'abeille	0,48	0,15	-0,33

- **Date de la dernière récolte du produit**

Catégories de produits fournis par les forêts et les arbres hors forêt	Date de la dernière récolte du produit (% de la superficie totale où le produit est collecté)						
	Hier ou aujourd'hui	Au cours de la semaine	Au cours du mois	Au cours de l'année	Il y a plus d'un an	Autre	Inconnu / non applicable
Bois	14%	12%	17%	12%	20%	0%	26%
Bois de feu	61%	9%	4%	1%	3%	4%	19%
Nourriture	44%	8%	9%	18%	0%	4%	18%
Fourrage	53%	23%	5%	5%	0%	7%	8%
Médicaments	38%	12%	7%	0%	1%	0%	42%
Huiles essentielles, cosmétique	36%	10%	9%	21%	14%	0%	10%
Tannins	0%	33%	33%	9%	24%	0%	0%
Epices, herbes	50%	2%	19%	8%	0%	0%	21%
Exsudats	0%	36%	41%	9%	0%	0%	14%
Ustensiles, produits artisanaux	43%	27%	12%	3%	4%	0%	10%
Matériaux de construction	25%	29%	27%	4%	0%	0%	15%
Ornements	0%	0%	0%	0%	0%	20%	80%
Graines	4%	8%	5%	50%	2%	0%	30%
Engrais biologiques, insecticides, etc.	14%	0%	6%	4%	8%	23%	43%
Autres produits végétaux forestiers non ligneux	16%	1%	8%	9%	2%	0%	64%
Animaux vivants	31%	5%	10%	8%	0%	3%	43%
Viande de chasse	39%	4%	13%	4%	2%	2%	37%
Miel, cire d'abeille	21%	14%	31%	3%	1%	4%	27%
Autres produits animaux non comestibles	8%	8%	0%	84%	0%	0%	0%

- Saison de récolte des produits

Catégories de produits fournis par les forêts et les arbres hors forêt	Période de récolte du produit (% de la superficie totale où le produit est collecté)				
	Saison sèche	Saison des pluies	Toute l'année	Autre	Inconnu
Bois	15%	0%	77%	1%	6%
Bois de feu	10%	0%	84%	0%	6%
Nourriture	20%	32%	45%	2%	1%
Fourrage	30%	0%	66%	0%	3%
Médicaments	2%	1%	90%	1%	5%
Huiles essentielles, cosmétique	14%	56%	30%	0%	0%
Tannins	0%	0%	100%	0%	0%
Epices, herbes	6%	35%	30%	28%	1%
Exsudats	3%	4%	85%	4%	3%
Ustensiles, produits artisanaux	1%	8%	90%	0%	1%
Matériaux de construction	17%	6%	75%	0%	2%
Ornements	0%	46%	0%	0%	54%
Graines	22%	54%	14%	0%	11%
Engrais biologiques, insecticides, etc.	0%	32%	49%	15%	3%
Autres produits végétaux forestiers non ligneux	15%	10%	52%	8%	15%
Animaux vivants	4%	27%	47%	3%	20%
Viande de chasse	7%	18%	73%	0%	2%
Miel, cire d'abeille	41%	8%	45%	3%	2%
Autres produits animaux non comestibles	0%	0%	48%	0%	52%

## 2. Résultats pour les forêts

- Catégories de récolteurs et usage des produits

Catégories de produits récoltés	Usage	Récolteur du produit (% de la superficie des forêts où le produit est récolté)							
		Individus			Compagnies			Autres	Inconnu
		Hommes	Femmes	Enfants	Compagnies locales	Compagnies nationales	Compagnies internationales		
Bois	Domestique	55%	5%	2%				9%	
	Commercial	29%	2%	1%	7%	33%	25%	24%	
	Inconnu	3%	0%	0%				4%	2%
Bois de feu	Domestique	79%	84%	82%				35%	
	Commercial	13%	5%	6%	2%	2%	0%	6%	
	Inconnu	7%	4%	3%				8%	2%
Nourriture	Domestique	83%	95%	89%				29%	
	Commercial	35%	66%	41%	0%	0%	0%	4%	
	Inconnu	2%	0%	2%				1%	0%
Fourrage	Domestique	71%	71%	18%				0%	
	Commercial	0%	9%	0%	0%	0%	0%	0%	
	Inconnu	0%	0%	0%				0%	29%
Médicaments	Domestique	95%	86%	54%				33%	
	Commercial	16%	11%	3%	0%	0%	0%	9%	
	Inconnu	0%	0%	0%				2%	3%
Huiles essentielles, cosmétiques	Domestique	52%	100%	52%				0%	
	Commercial	29%	68%	29%	0%	0%	0%	0%	
	Inconnu	0%	0%	0%				0%	0%
Tannins	Domestique	100%	100%	0%				0%	
	Commercial	0%	0%	0%	0%	0%	0%	0%	
	Inconnu	0%	0%	0%				0%	0%
Epices, herbes	Domestique	66%	78%	64%				4%	
	Commercial	78%	86%	74%	0%	0%	0%	4%	
	Inconnu	0%	0%	0%				1%	4%
Exsudats	Domestique	96%	50%	53%				13%	
	Commercial	15%	5%	0%	0%	0%	0%	0%	

	Inconnu	0%	0%	1%				4%	0%
Ustensiles, produits artisanaux	Domestique	96%	67%	23%				9%	
	Commercial	85%	57%	11%	0%	0%	0%	12%	
	Inconnu	0%	0%	0%				0%	1%
Matériaux de construction	Domestique	95%	18%	1%				10%	
	Commercial	32%	6%	0%	1%	0%	0%	3%	
	Inconnu	0%	0%	0%				0%	4%
Ornemental	Domestique	100%	0%	0%				0%	
	Commercial	0%	0%	0%	0%	0%	0%	0%	
	Inconnu	0%	0%	0%				0%	0%
Graines	Domestique	71%	86%	79%				18%	
	Commercial	52%	61%	52%	0%	0%	0%	15%	
	Inconnu	0%	0%	0%				1%	6%
Engrais biologiques, insecticides, etc.	Domestique	22%	89%	61%				0%	
	Commercial	0%	0%	0%	0%	0%	0%	0%	
	Inconnu	0%	0%	0%				0%	0%
Autres produits végétaux forestiers non ligneux	Domestique	80%	63%	30%				2%	
	Commercial	44%	28%	17%	4%	0%	0%	4%	
	Inconnu	0%	0%	0%				15%	0%
Animaux vivants	Domestique	72%	49%	60%				40%	
	Commercial	16%	1%	10%	1%	0%	0%	3%	
	Inconnu	3%	0%	0%				9%	16%
Viande de chasse	Domestique	91%	17%	24%				3%	
	Commercial	76%	11%	18%	0%	1%	1%	3%	
	Inconnu	3%	0%	1%				0%	4%
Miel, cire d'abeille	Domestique	91%	13%	20%				12%	
	Commercial	58%	0%	4%	2%	0%	0%	5%	
	Inconnu	0%	0%	0%				1%	2%
Autres produits animaux non comestibles	Domestique	23%	0%	1%				23%	
	Commercial	0%	0%	0%	12%	0%	0%	0%	
	Inconnu	23%	12%	11%				11%	41%

- **Conflits signalés dans la collecte ou l'utilisation du produit**

Catégories de produits fournis par les forêts	Importance du produit (% de la superficie totale des forêts)	% de la superficie de forêt où le produit est récolté		
		Conflits inexistants	Conflits existants	Inconnu
Bois	46%	72%	27%	1%
Bois de feu	30%	96%	4%	0%
Nourriture	43%	74%	25%	1%
Fourrage	0%	91%	9%	0%
Médicaments	36%	85%	12%	3%
Huiles essentielles, cosmétiques	4%	83%	17%	0%
Tannins	1%	100%	0%	0%
Epices, herbes	5%	96%	4%	0%
Exsudats	15%	95%	5%	0%
Ustensiles, Produits artisanaux	22%	85%	14%	1%
Matériaux de construction	23%	71%	28%	0%
Ornements	0%	100%	0%	0%
Graines	17%	70%	25%	5%
Engrais biologiques, insecticides, etc.	2%	100%	0%	0%
Autres Produits végétaux forestiers non ligneux	10%	73%	6%	21%
Animaux vivants	33%	83%	10%	7%
Viande de chasse	45%	55%	42%	3%
Miel, cire d'abeille	13%	89%	11%	0%
Autres Produits animaux non comestibles	2%	100%	0%	0%

- Droits d'usage des produits forestiers

Catégories de produits fournis par les forêts	Importance du produit (% de la superficie totale des forêts)	% de la superficie de forêt où le produit est récolté			
		Droits exclusifs	Autres Droits	Pas de droits	Inconnu / non applicable
Bois	46%	44%	28%	6%	22%
Bois de feu	30%	4%	41%	6%	49%
Nourriture	43%	4%	54%	14%	28%
Fourrage	0%	0%	47%	0%	53%
Médicaments	36%	6%	43%	7%	44%
Huiles essentielles, cosmétiques	4%	0%	50%	40%	9%
Tannins	1%	0%	14%	0%	86%
Epices, herbes	5%	4%	82%	12%	1%
Exsudats	15%	0%	6%	0%	94%
Ustensiles, produits artisanaux	22%	6%	33%	10%	51%
Matériaux de construction	23%	9%	37%	4%	49%
Ornemental	0%	0%	0%	0%	100%
Graines	17%	16%	17%	26%	41%
Engrais biologiques, insecticides, etc.	2%	0%	0%	0%	100%
Autres produits végétaux forestiers non ligneux	10%	4%	15%	56%	26%
Animaux vivants	33%	8%	22%	14%	56%
Viande de chasse	45%	18%	41%	31%	10%
Miel, cire d'abeille	13%	6%	46%	24%	24%
Autres produits animaux non comestibles	2%	41%	13%	23%	23%

- Évolution de la récolte des produits au cours des cinq dernières années et raisons des changements

Évolution de la récolte	Catégories de produits fournis par les forêts	Superficie		Raison de l'évolution (% de la superficie de forêt où le produit est récolté)						
		% de la superficie de forêt où le produit est récolté	(ha)	Diminution des bénéfices	Changement du marché	Substitution par d'autres P/S	Changement de la quantité du produit aux alentours	Changement de l'accès à la ressource	Autre	Inconnu
Augmentation	Bois	20%	(1.996.163)	0%	14%	2%	1%	3%	0%	0%
	Bois de feu	56%	(3.609.166)	38%	1%	0%	4%	2%	7%	4%
	Nourriture	31%	(2.824.022)	6%	5%	0%	3%	2%	15%	0%
	Fourrage	9%	(7.578)	0%	0%	0%	9%	0%	0%	0%
	Médicaments	59%	(4.516.304)	42%	3%	0%	0%	0%	8%	7%
	Huiles essentielles, cosmétiques	22%	(166.398)	0%	22%	0%	0%	0%	0%	0%
	Epices, herbes	32%	(345.339)	4%	16%	0%	9%	3%	0%	0%
	Exsudats	17%	(552.365)	5%	0%	0%	0%	0%	13%	0%
	Ustensiles, produits artisanaux	64%	(3.014.877)	58%	2%	0%	0%	0%	3%	0%
	Matériaux de construction	60%	(2.942.417)	47%	2%	1%	0%	0%	4%	6%
	Graines	48%	(1.740.330)	7%	7%	0%	4%	5%	6%	19%
	Engrais biologiques, insecticides, etc.	55%	(190.599)	0%	0%	0%	0%	0%	55%	0%
	Autres produits végétaux forestiers non ligneux	11%	(228.047)	0%	0%	0%	3%	0%	0%	8%
	Animaux vivants	12%	(823.177)	1%	1%	0%	5%	3%	2%	1%

	<b>Viande de chasse</b>	37%	(3.528.397)	0%	7%	1%	10%	3%	7%	8%
	<b>Miel, cire d'abeille</b>	26%	(751.457)	0%	5%	6%	2%	2%	7%	5%
<b>Diminution</b>	<b>Bois</b>	40%	(3.936.159)	16%	0%	3%	4%	11%	5%	1%
	<b>Bois de feu</b>	4%	(257.693)	0%	0%	1%	0%	2%	0%	0%
	<b>Nourriture</b>	14%	(1.302.200)	0%	0%	7%	6%	0%	1%	0%
	<b>Fourrage</b>	53%	(44.161)	0%	0%	53%	0%	0%	0%	0%
	<b>Médicaments</b>	6%	(467.905)	0%	0%	3%	1%	2%	0%	1%
	<b>Huiles essentielles, cosmétiques</b>	52%	(395.329)	0%	0%	23%	29%	0%	0%	0%
	<b>Tannins</b>	86%	(111.286)	86%	0%	0%	0%	0%	0%	0%
	<b>Epices, herbes</b>	27%	(290.099)	0%	0%	0%	27%	0%	0%	0%
	<b>Exsudats</b>	61%	(1.972.387)	0%	5%	51%	0%	5%	0%	0%
	<b>Ustensiles, produits artisanaux</b>	13%	(634.431)	0%	4%	4%	0%	3%	1%	1%
	<b>Matériaux de construction</b>	8%	(370.979)	1%	1%	3%	2%	1%	0%	0%
	<b>Graines</b>	11%	(399.506)	0%	0%	5%	0%	4%	3%	0%
	<b>Engrais biologiques, insecticides, etc.</b>	13%	(44.161)	0%	0%	13%	0%	0%	0%	0%
	<b>Autres produits végétaux forestiers non ligneux</b>	36%	(759.259)	5%	0%	12%	5%	14%	0%	0%
	<b>Animaux vivants</b>	21%	(1.466.097)	0%	0%	0%	15%	1%	2%	2%
	<b>Viande de chasse</b>	38%	(3.664.854)	0%	0%	0%	30%	3%	2%	3%
	<b>Miel, cire d'abeille</b>	6%	(168.922)	0%	0%	0%	5%	0%	1%	0%
	<b>Autres produits animaux non comestibles</b>	12%	(44.161)	0%	0%	0%	0%	0%	0%	12%
<b>Stable</b>	<b>Bois</b>	19%	(1.892.181)							
	<b>Bois de feu</b>	24%	(1.513.987)							
	<b>Nourriture</b>	43%	(3.890.551)							
	<b>Fourrage</b>	9%	(7.949)							
	<b>Médicaments</b>	17%	(1.298.782)							
	<b>Huiles essentielles, cosmétiques</b>	27%	(203.670)							
	<b>Tannins</b>	14%	(18.548)							
	<b>Epices, herbes</b>	39%	(422.885)							
	<b>Exsudats</b>	18%	(571.249)							
	<b>Ustensiles, produits artisanaux</b>	21%	(983.560)							
	<b>Matériaux de construction</b>	28%	(1.350.265)							
	<b>Ornements</b>	100%	(13.778)							
	<b>Graines</b>	14%	(505.713)							
	<b>Engrais biologiques, insecticides, etc.</b>	32%	(109.166)							
	<b>Autres produits végétaux forestiers non ligneux</b>	11%	(237.939)							
	<b>Animaux vivants</b>	8%	(566.033)							
	<b>Viande de chasse</b>	5%	(475.238)							
	<b>Miel, cire d'abeille</b>	38%	(1.080.657)							
<b>Autres produits animaux non comestibles</b>	13%	(49.087)								

<b>Inconnue</b>	Bois	20%	(1.976.045)						
	Bois de feu	16%	(1.027.977)						
	Nourriture	12%	(1.081.065)						
	Fourrage	29%	(24.251)						
	Médicaments	18%	(1.337.030)						
	Epices, herbes	1%	(15.898)						
	Exsudats	4%	(142.347)						
	Ustensiles, produits artisanaux	2%	(83.199)						
	Matériaux de construction	5%	(222.519)						
	Graines	27%	(979.136)						
	Autres produits végétaux forestiers non ligneux	43%	(905.946)						
	Animaux vivants	59%	(4.155.531)						
	Viande de chasse	20%	(1.953.607)						
	Miel, cire d'abeille	30%	(843.210)						
	Autres produits animaux non comestibles	75%	(284.220)						

- **Indices d'évolution globale de la récolte des produits**

Catégories de produits fournis par les forêts	Indice d'évolution globale de la collecte (+augmentation/-diminution) *	Raisons principales des changements
Bois	-0,20	Diminution des bénéfices
Bois de feu	0,52	Diminution des bénéfices
Nourriture	0,17	Autre
Fourrage	-0,44	Substitution par d'autres P/S
Médicaments	0,53	Diminution des bénéfices
Huiles essentielles, cosmétiques	-0,30	Changement de la quantité du produit aux alentours
Tannins	-0,86	Diminution des bénéfices
Épices, herbes	0,05	Changement du marché
Exsudats	-0,44	Substitution par d'autres P/S
Ustensiles, produits artisanaux	0,50	Diminution des bénéfices
Matériaux de construction	0,53	Diminution des bénéfices
Ornements	0,00	
Graines	0,37	Inconnu
Engrais biologiques, insecticides, etc.	0,43	Autre
Autres produits végétaux forestiers non ligneux	-0,25	Changement de l'accès à la ressource
Viande de chasse	-0,01	Changement de la quantité du produit aux alentours
Miel, cire d'abeille	0,20	Autre

- **Perception de l'évolution de l'offre et de la demande en produit cours des cinq dernières années**

Évolution demande	Catégories de produits fournis par les forêts	Superficie		Évolution de l'offre (% de la superficie de forêt où le produit est récolté)			
		% de la superficie de forêt où le produit est récolté	(ha)	Diminution	Stable	Augmentation	Inconnu / non applicable
<b>Augmentation</b>	Bois	42,8%	(4.195.440)	14,1%	10,2%	10,2%	8,4%
	Bois de feu	63,4%	(4.061.904)	12,2%	26,3%	24,2%	0,7%
	Nourriture	48,4%	(4.403.091)	14,7%	6,0%	24,8%	2,9%
	Fourrage	9,0%	(7.578)	9,0%	0,0%	0,0%	0,0%
	Médicaments	63,3%	(4.822.995)	6,5%	24,9%	30,1%	1,7%
	Huiles essentielles, cosmétiques	50,3%	(385.083)	11,3%	21,7%	17,3%	0,0%

	<b>Tannins</b>	85,7%	(111.286)	0,0%	0,0%	85,7%	0,0%
	<b>Epices, herbes</b>	78,0%	(837.518)	14,1%	27,3%	36,5%	0,0%
	<b>Exsudats</b>	16,2%	(524.455)	0,0%	0,0%	16,2%	0,0%
	<b>Ustensiles, produits artisanaux</b>	59,2%	(2.793.433)	23,2%	18,6%	17,5%	0,0%
	<b>Matériaux de construction</b>	71,6%	(3.500.543)	21,0%	11,8%	33,5%	5,3%
	<b>Graines</b>	63,9%	(2.316.524)	12,9%	19,6%	31,4%	0,0%
	<b>Engrais biologiques, insecticides, etc.</b>	55,4%	(190.599)	0,0%	0,0%	55,4%	0,0%
	<b>Autres produits végétaux forestiers non ligneux</b>	25,0%	(533.139)	8,1%	10,2%	6,8%	0,0%
	<b>Animaux vivants</b>	24,1%	(1.692.438)	14,7%	1,7%	6,5%	1,3%
	<b>Viande de chasse</b>	73,5%	(7.071.199)	55,4%	3,5%	10,1%	4,4%
	<b>Miel, cire d'abeille</b>	38,2%	(1.086.431)	10,9%	2,6%	14,0%	10,8%
<b>Stable</b>	<b>Bois</b>	21,8%	(2.141.051)	0,2%	18,2%	3,5%	0,0%
	<b>Bois de feu</b>	25,5%	(1.636.309)	0,6%	21,9%	3,1%	0,0%
	<b>Nourriture</b>	36,9%	(3.355.989)	3,1%	23,2%	10,1%	0,5%
	<b>Fourrage</b>	62,1%	(52.110)	0,0%	0,0%	62,1%	0,0%
	<b>Médicaments</b>	19,6%	(1.491.114)	2,0%	13,5%	3,5%	0,6%
	<b>Huiles essentielles, cosmétiques</b>	17,2%	(131.953)	0,0%	17,2%	0,0%	0,0%
	<b>Tannins</b>	14,3%	(18.548)	0,0%	14,3%	0,0%	0,0%
	<b>Epices, herbes</b>	16,4%	(176.644)	0,0%	8,2%	0,0%	8,2%
	<b>Exsudats</b>	38,9%	(1.259.983)	0,0%	9,5%	29,4%	0,0%
	<b>Ustensiles, produits artisanaux</b>	13,7%	(645.376)	0,4%	5,9%	7,4%	0,0%
	<b>Matériaux de construction</b>	13,2%	(643.583)	0,4%	9,9%	0,2%	2,7%
	<b>Ornements</b>	100,0%	(13.778)	0,0%	100,0%	0,0%	0,0%
	<b>Graines</b>	18,1%	(657.291)	4,1%	7,0%	7,1%	0,0%
	<b>Engrais biologiques, insecticides, etc.</b>	4,3%	(14.838)	0,0%	4,3%	0,0%	0,0%
	<b>Autres produits végétaux forestiers non ligneux</b>	24,8%	(529.225)	0,0%	24,2%	0,0%	0,6%
	<b>Animaux vivants</b>	18,6%	(1.307.267)	4,9%	8,0%	5,8%	0,0%
	<b>Viande de chasse</b>	8,7%	(838.207)	4,0%	4,3%	0,5%	0,0%
<b>Miel, cire d'abeille</b>	35,9%	(1.021.849)	4,7%	27,5%	3,8%	0,0%	
<b>Autres produits animaux non comestibles</b>	13,0%	(49.087)	0,0%	1,3%	11,7%	0,0%	
<b>Diminution</b>	<b>Bois</b>	19,7%	(1.929.515)	9,1%	3,4%	7,2%	0,0%
	<b>Bois de feu</b>	1,1%	(67.301)	0,6%	0,2%	0,3%	0,0%
	<b>Nourriture</b>	8,3%	(755.374)	1,0%	3,4%	3,9%	0,0%
	<b>Médicaments</b>	3,8%	(287.223)	0,0%	3,8%	0,0%	0,0%
	<b>Huiles essentielles, cosmétiques</b>	32,4%	(248.361)	0,0%	0,0%	32,4%	0,0%
	<b>Epices, herbes</b>	4,1%	(44.161)	0,0%	0,0%	4,1%	0,0%
	<b>Exsudats</b>	40,5%	(1.311.562)	3,6%	20,3%	16,6%	0,0%
	<b>Ustensiles, produits artisanaux</b>	26,1%	(1.230.624)	2,4%	17,2%	6,5%	0,0%
	<b>Matériaux de construction</b>	11,0%	(535.849)	2,2%	7,8%	1,0%	0,0%
	<b>Graines</b>	6,9%	(249.536)	3,2%	2,2%	1,6%	0,0%
	<b>Engrais biologiques, insecticides, etc.</b>	40,3%	(138.489)	0,0%	40,3%	0,0%	0,0%
	<b>Autres produits végétaux forestiers non ligneux</b>	23,5%	(501.359)	5,3%	11,1%	7,1%	0,0%
	<b>Animaux vivants</b>	5,4%	(375.545)	3,2%	0,0%	0,8%	1,4%
	<b>Viande de chasse</b>	6,4%	(617.723)	6,0%	0,0%	0,5%	0,0%
	<b>Miel, cire d'abeille</b>	10,8%	(307.782)	0,5%	5,9%	2,1%	2,3%
<b>Autres produits animaux non comestibles</b>	11,7%	(44.161)	0,0%	11,7%	0,0%	0,0%	
<b>Inconnu</b>	<b>Bois</b>	15,7%	(1.534.543)	0,0%	0,0%	0,0%	15,7%
	<b>Bois de feu</b>	10,0%	(643.309)	0,0%	0,0%	0,0%	10,0%
	<b>Nourriture</b>	6,4%	(583.384)	0,0%	0,0%	0,0%	6,4%
	<b>Fourrage</b>	28,9%	(24.251)	0,0%	0,0%	0,0%	28,9%
	<b>Médicaments</b>	13,4%	(1.018.688)	0,0%	0,6%	0,0%	12,8%
	<b>Epices, herbes</b>	1,5%	(15.898)	0,0%	0,0%	0,0%	1,5%
	<b>Exsudats</b>	4,4%	(142.347)	0,0%	0,0%	0,0%	4,4%
	<b>Ustensiles, produits artisanaux</b>	1,0%	(46.634)	0,0%	0,0%	0,0%	1,0%
	<b>Matériaux de construction</b>	4,2%	(206.206)	0,8%	0,0%	0,0%	3,5%
	<b>Graines</b>	11,1%	(401.335)	0,0%	0,0%	0,0%	11,1%
	<b>Autres produits végétaux forestiers non ligneux</b>	26,6%	(567.468)	0,0%	0,0%	0,0%	26,6%

	Animaux vivants	51,9%	(3.635.589)	12,7%	2,3%	8,5%	28,4%
	Viande de chasse	11,4%	(1.094.966)	0,0%	0,0%	0,0%	11,4%
	Miel, cire d'abeille	15,1%	(428.184)	0,0%	0,0%	0,0%	15,1%
	Autres produits animaux non comestibles	75,3%	(284.220)	0,0%	0,0%	0,0%	75,3%

- **Indices d'évolution globale de l'offre et de la demande au cours des cinq dernières années par catégorie de produits**

Catégories de produits fournis par les forêts	Indice d'évolution globale de la Demande (+augmentation / - diminution) *	Indice d'évolution globale de l'Offre (+augmentation / - diminution) *	Indice d'écart Offre - Demande **
Bois	0,23	-0,04	-0,27
Bois de feu	0,62	0,12	-0,50
Nourriture	0,40	0,10	-0,30
Fourrage	0,09	-0,09	-0,18
Médicaments	0,60	0,24	-0,36
Huiles essentielles, cosmétiques	0,18	0,06	-0,12
Tannins	0,86	0,86	0,00
Épices, herbes	0,74	0,22	-0,51
Exsudats	-0,24	0,16	0,41
Ustensiles, produits artisanaux	0,33	-0,06	-0,39
Matériaux de construction	0,61	0,12	-0,48
Ornements	0,00	0,00	0,00
Graines	0,57	0,18	-0,39
Engrais biologiques, insecticides, etc.	0,15	0,55	0,40
Autres produits végétaux forestiers non ligneux	0,01	-0,01	-0,03
Viande de chasse	0,67	-0,45	-1,12
Miel, cire d'abeille	0,27	0,03	-0,24

- **Date de la dernière récolte du produit**

Catégories de produits fournis par les forêts	Date de la dernière récolte du produit (% de la superficie de forêt où le produit est collecté)						
	Hier / aujourd'hui	Au cours de la semaine dernière	Au cours du mois	Au cours de l'année	Il y a plus d'un an	Autre	Inconnu / non applicable
Bois	4%	13%	15%	10%	28%	0%	30%
Bois de feu	70%	9%	1%	0%	2%	0%	18%
Nourriture	55%	12%	3%	8%	0%	2%	20%
Fourrage	18%	0%	0%	53%	0%	0%	29%
Médicaments	49%	14%	2%	0%	2%	0%	33%
Huiles essentielles, cosmétique	33%	0%	17%	9%	23%	0%	17%
Tannins	0%	0%	14%	86%	0%	0%	0%
Épices, herbes	60%	4%	12%	12%	0%	0%	12%
Exsudats	1%	38%	42%	8%	0%	0%	12%
Ustensiles, produits artisanaux	44%	29%	12%	4%	5%	0%	7%
Matériaux de construction	31%	40%	11%	3%	0%	0%	14%
Ornements	0%	0%	0%	0%	0%	100%	0%
Graines	4%	8%	4%	49%	3%	0%	32%
Engrais biologiques, insecticides, etc.	55%	0%	40%	0%	0%	0%	0%
Autres produits végétaux forestiers non ligneux	17%	1%	5%	10%	3%	0%	65%
Animaux vivants	44%	3%	4%	3%	1%	0%	46%
Viande de chasse	45%	3%	9%	4%	2%	1%	35%
Miel, cire d'abeille	17%	10%	29%	7%	1%	0%	36%
Autres produits animaux non comestibles	12%	12%	0%	77%	0%	0%	0%

- Saison de récolte du produit

Catégories de produits fournis par les forêts	Période de récolte du produit (% de la superficie de forêt où le produit est collecté)				
	Saison sèche	Saison des pluies	Toute l'année	Autre	Inconnu
Bois	16%	0%	73%	2%	9%
Bois de feu	11%	0%	79%	0%	10%
Nourriture	8%	29%	62%	0%	1%
Fourrage	0%	0%	71%	0%	29%
Médicaments	3%	3%	87%	0%	7%
Huiles essentielles, cosmétique	0%	68%	32%	0%	0%
Tannins	0%	0%	100%	0%	0%
Epices, herbes	8%	60%	28%	2%	1%
Exsudats	2%	3%	89%	4%	2%
Ustensiles, produits artisanaux	1%	6%	92%	0%	1%
Matériaux de construction	7%	4%	86%	0%	3%
Ornements	0%	100%	0%	0%	0%
Graines	20%	54%	14%	0%	11%
Engrais biologiques, insecticides, etc.	0%	4%	96%	0%	0%
Autres produits végétaux forestiers non ligneux	10%	12%	59%	0%	18%
Animaux vivants	2%	22%	53%	0%	22%
Viande de chasse	6%	18%	74%	0%	2%
Miel, cire d'abeille	7%	12%	75%	2%	5%
Autres produits animaux non comestibles	0%	0%	25%	0%	75%

### 3. Résultats pour les Autres Terres Boisées (arbres hors forêt)

- Catégories de récolteurs et usage des produits

Catégories de Produits récoltés	Usage	Récolteur du produit (% de la superficie des ATB où le produit est récolté)							
		Individus locaux			Compagnies			Autres	Inconnu
		Hommes	Femmes	Enfants	Compagnies locales	Compagnies nationales	Compagnies internationales		
Bois	Domestique	100%	33%	44%				5%	
	Commercial	17%	12%	8%	2%	9%	0%	9%	
	Inconnu	0%	0%	0%				0%	0%
Bois de feu	Domestique	65%	90%	78%				8%	
	Commercial	28%	22%	23%	1%	0%	0%	4%	
	Inconnu	0%	0%	0%				6%	2%
Nourriture	Domestique	83%	91%	92%				14%	
	Commercial	14%	29%	26%	0%	0%	0%	1%	
	Inconnu	0%	0%	0%				0%	2%
Fourrage	Domestique	96%	53%	81%				0%	
	Commercial	15%	0%	15%	0%	0%	0%	0%	
	Inconnu	0%	0%	0%				0%	4%
Médicaments	Domestique	96%	83%	33%				12%	
	Commercial	1%	1%	1%	0%	0%	0%	3%	
	Inconnu	0%	0%	0%				0%	4%
Huiles essentielles, cosmétiques	Domestique	65%	88%	65%				0%	
	Commercial	65%	85%	65%	0%	0%	0%	0%	
	Inconnu	0%	0%	0%				0%	12%
Tannins	Domestique	100%	42%	0%				0%	
	Commercial	0%	0%	0%	0%	0%	0%	0%	
	Inconnu	0%	0%	0%				0%	0%
Epices, herbes	Domestique	100%	100%	100%				0%	
	Commercial	100%	100%	100%	0%	0%	0%	0%	
	Inconnu	0%	0%	0%				0%	0%
Exsudats	Domestique	85%	48%	47%				20%	
	Commercial	24%	24%	24%	0%	0%	0%	0%	

	Inconnu	0%	0%	0%				15%	0%
Ustensiles, produits artisanaux	Domestique	97%	41%	14%				15%	
	Commercial	83%	23%	3%	0%	0%	0%	19%	
	Inconnu	0%	0%	0%				0%	3%
Matériaux de construction	Domestique	100%	52%	21%				8%	
	Commercial	2%	0%	1%	0%	0%	0%	0%	
	Inconnu	0%	0%	0%				0%	0%
Ornements	Domestique	0%	100%	0%				0%	
	Commercial	0%	0%	0%	0%	0%	0%	0%	
	Inconnu	0%	0%	0%				0%	0%
Graines	Domestique	51%	91%	91%				31%	
	Commercial	45%	87%	74%	0%	0%	0%	0%	
	Inconnu	0%	0%	0%				0%	0%
Engrais biologiques, insecticides, etc.	Domestique	100%	92%	0%				0%	
	Commercial	0%	0%	0%	0%	0%	0%	0%	
	Inconnu	0%	0%	0%				0%	0%
Autres produits végétaux forestiers non ligneux	Domestique	75%	91%	66%				0%	
	Commercial	17%	41%	16%	2%	0%	0%	2%	
	Inconnu	0%	0%	0%				0%	0%
Animaux vivants	Domestique	64%	37%	62%				21%	
	Commercial	37%	11%	33%	0%	0%	4%	0%	
	Inconnu	3%	0%	3%				1%	21%
Viande de chasse	Domestique	68%	14%	46%				1%	
	Commercial	50%	6%	37%	0%	0%	6%	27%	
	Inconnu	0%	0%	0%				0%	1%
Miel, cire d'abeille	Domestique	93%	17%	43%				0%	
	Commercial	68%	2%	4%	0%	0%	0%	0%	
	Inconnu	0%	0%	0%				0%	7%
Autres produits animaux non comestibles	Domestique	0%	0%	100%				0%	
	Commercial	0%	0%	0%	0%	0%	0%	0%	
	Inconnu	0%	0%	0%				0%	0%

- **Conflits signalés dans la collecte ou l'utilisation du produit**

Catégories de produits fournis par les arbres hors forêt	Importance du produit (% de la superficie des ATB)	Pourcentage de la superficie des AT où le produit est récolté		
		Conflits inexistants	Conflits existants	Inconnu
Bois	23%	82%	18%	0%
Bois de feu	53%	92%	8%	0%
Nourriture	62%	90%	9%	0%
Fourrage	6%	52%	48%	0%
Médicaments	54%	98%	2%	0%
Huiles essentielles, cosmétiques	2%	3%	97%	0%
Tannins	5%	100%	0%	0%
Epices, herbes	4%	100%	0%	0%
Exsudats	2%	100%	0%	0%
Ustensiles, produits artisanaux	9%	92%	8%	0%
Matériaux de construction	12%	90%	10%	0%
Ornements	0%	100%	0%	0%
Graines	1%	82%	18%	0%
Engrais biologiques, insecticides, etc.	1%	100%	0%	0%
Autres produits végétaux forestiers non ligneux	3%	94%	6%	0%
Animaux vivants	29%	71%	23%	6%
Viande de chasse	22%	62%	37%	1%
Miel, cire d'abeille	32%	100%	0%	0%
Autres produits animaux non comestibles	1%	100%	0%	0%

- Droits d'usage des produits forestiers

Catégories de produits fournis par les arbres hors forêt	Importance du produit (% de la superficie totale des ATB)	% de la superficie des ATB où le produit est récolté			
		Droits exclusifs	Autres Droits	Pas de droits	Inconnu / non applicable
Bois	23%	16%	49%	29%	6%
Bois de feu	53%	6%	56%	16%	22%
Nourriture	62%	10%	65%	12%	13%
Fourrage	6%	0%	54%	18%	29%
Médicaments	54%	2%	64%	24%	10%
Huiles essentielles, cosmétiques	2%	65%	3%	32%	0%
Tannins	5%	0%	0%	100%	0%
Epices, herbes	4%	0%	55%	45%	0%
Exsudats	2%	0%	23%	24%	53%
Ustensiles, produits artisanaux	9%	1%	46%	1%	52%
Matériaux de construction	12%	1%	52%	14%	33%
Ornements	0%	0%	0%	0%	100%
Graines	1%	0%	41%	19%	40%
Engrais biologiques, insecticides, etc.	1%	0%	8%	92%	0%
Autres produits végétaux forestiers non ligneux	3%	7%	70%	0%	23%
Animaux vivants	29%	12%	36%	9%	43%
Viande de chasse	22%	34%	51%	10%	4%
Miel, cire d'abeille	32%	44%	48%	6%	1%
Autres produits animaux non comestibles	1%	0%	100%	0%	0%

- Evolution de la récolte des produits au cours des cinq dernières années et raisons des changements

Evolution de la récolte	Catégories de produits fournis les arbres hors forêt	Superficie		Raison de l'évolution (% de la superficie des ATB où le produit est récolté)						
		% de la superficie des ATB où le produit est récolté	(ha)	Diminution des bénéfices	Changement du marché	Substitution par d'autres P/S	Changement de la quantité du produit aux alentours	Changement de l'accès à la ressource	Autre	Inconnu
Augmentation	Bois	8%	(287.936)	0%	0%	0%	7%	1%	0%	0%
	Bois de feu	57%	(4.417.886)	11%	0%	0%	30%	4%	8%	5%
	Nourriture	16%	(1.481.785)	0%	2%	0%	4%	0%	6%	4%
	Fourrage	41%	(360.727)	0%	0%	0%	36%	0%	4%	0%
	Médicaments	17%	(1.340.437)	6%	2%	0%	0%	1%	3%	5%
	Huiles essentielles, cosmétiques	35%	(101.885)	0%	20%	0%	15%	0%	0%	0%
	Epices, herbes	45%	(241.748)	0%	45%	0%	0%	0%	0%	0%
	Exsudats	27%	(68.450)	0%	0%	0%	0%	0%	27%	0%
	Ustensiles, produits artisanaux	33%	(432.777)	21%	0%	3%	0%	0%	8%	0%
	Matériaux de construction	23%	(414.903)	5%	0%	1%	0%	0%	12%	5%
	Graines	36%	(49.284)	0%	9%	0%	0%	0%	0%	27%
	Engrais biologiques, insecticides, etc.	8%	(7.066)	0%	0%	0%	0%	0%	8%	0%
	Autres produits végétaux forestiers non ligneux	60%	(227.789)	0%	10%	0%	0%	0%	50%	0%
	Animaux vivants	21%	(921.855)	0%	0%	0%	8%	0%	10%	3%
	Viande de chasse	43%	(1.433.638)	0%	2%	2%	11%	0%	28%	1%
	Miel, cire d'abeille	60%	(2.849.440)	0%	0%	0%	0%	60%	0%	0%

Diminution	Bois	19%	(661.277)	5%	0%	5%	8%	0%	0%	1%
	Bois de feu	10%	(752.859)	0%	0%	0%	9%	1%	0%	0%
	Nourriture	8%	(767.940)	0%	0%	3%	4%	0%	0%	2%
	Fourrage	2%	(17.311)	0%	0%	0%	2%	0%	0%	0%
	Médicaments	14%	(1.104.314)	0%	0%	0%	7%	7%	0%	0%
	Huiles essentielles, cosmétiques	33%	(94.729)	0%	0%	0%	0%	33%	0%	0%
	Epices, herbes	55%	(294.038)	0%	0%	0%	55%	0%	0%	0%
	Exsudats	38%	(99.274)	0%	0%	38%	0%	0%	0%	0%
	Ustensiles, produits artisanaux	55%	(722.841)	0%	0%	19%	32%	3%	0%	0%
	Matériaux de construction	10%	(176.644)	0%	0%	0%	0%	10%	0%	0%
	Graines	26%	(35.682)	0%	0%	26%	0%	0%	0%	0%
	Autres produits végétaux forestiers non ligneux	10%	(38.067)	0%	0%	2%	5%	3%	0%	0%
	Animaux vivants	14%	(614.330)	0%	0%	0%	9%	0%	5%	0%
	Viande de chasse	23%	(773.462)	0%	0%	2%	19%	0%	1%	0%
	Miel, cire d'abeille	10%	(450.544)	0%	0%	0%	8%	0%	1%	0%
Stable	Bois	55%	(1.882.473)							
	Bois de feu	21%	(1.664.535)							
	Nourriture	46%	(4.208.597)							
	Fourrage	33%	(293.350)							
	Médicaments	35%	(2.809.546)							
	Huiles essentielles, cosmétiques	33%	(94.729)							
	Tannins	100%	(677.995)							
	Ustensiles, produits artisanaux	13%	(167.458)							
	Matériaux de construction	67%	(1.204.461)							
	Graines	11%	(14.485)							
	Engrais biologiques, insecticides, etc.	92%	(83.361)							
	Autres produits végétaux forestiers non ligneux	7%	(24.730)							
	Animaux vivants	20%	(865.685)							
	Viande de chasse	19%	(616.083)							
	Miel, cire d'abeille	27%	(1.285.279)							
Autres produits animaux non comestibles	100%	(174.301)								
Inconnue	Bois	17%	(586.181)							
	Bois de feu	12%	(939.862)							
	Nourriture	29%	(2.689.575)							
	Fourrage	24%	(214.846)							
	Médicaments	35%	(2.773.698)							
	Exsudats	35%	(90.497)							
	Ornements	100%	(10.069)							
	Graines	28%	(38.332)							
	Autres produits végétaux forestiers non ligneux	23%	(88.322)							
	Animaux vivants	44%	(1.911.733)							
	Viande de chasse	15%	(502.652)							
Miel, cire d'abeille	3%	(139.725)								

- **Indices d'évolution globale de la récolte des produits**

Catégories de produits fournis par les arbres hors forêt	Indice d'évolution globale de la collecte (+augmentation/-diminution) *	Raisons principales des changements
<b>Bois</b>	-0,11	Changement de la quantité du produit aux alentours
<b>Bois de feu</b>	0,47	Changement de la quantité du produit aux alentours
<b>Nourriture</b>	0,08	Changement de la quantité du produit aux alentours
<b>Fourrage</b>	0,39	Changement de la quantité du produit aux alentours
<b>Médicaments</b>	0,03	Diminution des bénéfiques
<b>Huiles essentielles, cosmétiques</b>	0,02	Changement du marché
<b>Tannins</b>	0,00	
<b>Épices, herbes</b>	-0,10	Changement de la quantité du produit aux alentours
<b>Exsudats</b>	-0,12	Substitution par d'autres P/S
<b>Ustensiles, produits artisanaux</b>	-0,22	Changement de la quantité du produit aux alentours
<b>Matériaux de construction</b>	0,13	Autre
<b>Graines</b>	0,10	Inconnu
<b>Engrais biologiques, insecticides, etc.</b>	0,08	Autre
<b>Autres produits végétaux forestiers non ligneux</b>	0,50	Autre
<b>Animaux vivants</b>	0,07	Autre
<b>Viande de chasse</b>	0,20	Autre
<b>Miel, cire d'abeille</b>	0,51	Changement de l'accès à la ressource
<b>Autres produits animaux non comestibles</b>	0,00	

\* de -1 à 1; 1 correspond à une augmentation sur la totalité de la superficie, -1 à une diminution sur la totalité de la superficie.

- **Perception de l'évolution de l'offre et de la demande en produit cours des cinq dernières années**

Evolution demande	Catégories de produits fournis par les arbres hors forêt	Superficie		Evolution de l'offre (% de la superficie des ATB où le produit est récolté)			
		% de la superficie des ATB où le produit est récolté	(ha)	Diminution	Stable	Augmentation	Inconnu / non applicable
Augmentation	<b>Bois</b>	44,2%	(1.511.642)	26,5%	3,9%	13,4%	0,5%
	<b>Bois de feu</b>	57,9%	(4.500.211)	33,8%	4,8%	19,3%	0,0%
	<b>Nourriture</b>	28,9%	(2.641.515)	15,6%	2,4%	10,7%	0,2%
	<b>Fourrage</b>	65,0%	(575.661)	33,4%	13,0%	18,5%	0,0%
	<b>Médicaments</b>	21,2%	(1.702.312)	9,8%	4,1%	7,3%	0,0%
	<b>Huiles essentielles, cosmétiques</b>	97,5%	(283.923)	44,9%	32,5%	20,1%	0,0%
	<b>Epices, herbes</b>	100,0%	(535.786)	54,9%	45,1%	0,0%	0,0%
	<b>Exsudats</b>	26,5%	(68.450)	23,8%	0,0%	2,7%	0,0%
	<b>Ustensiles, produits artisanaux</b>	82,0%	(1.084.342)	30,5%	12,0%	39,5%	0,0%
	<b>Matériaux de construction</b>	22,3%	(399.616)	0,0%	4,9%	17,3%	0,0%
	<b>Graines</b>	41,2%	(56.703)	0,0%	28,1%	13,1%	0,0%
	<b>Engrais biologiques, insecticides, etc.</b>	7,8%	(7.066)	0,0%	0,0%	7,8%	0,0%
	<b>Autres produits végétaux forestiers non ligneux</b>	65,3%	(247.308)	55,2%	0,0%	10,1%	0,0%
	<b>Animaux vivants</b>	32,2%	(1.387.514)	11,5%	0,0%	20,7%	0,0%
	<b>Viande de chasse</b>	61,8%	(2.054.754)	51,1%	0,1%	10,6%	0,0%
<b>Miel, cire d'abeille</b>	57,8%	(2.729.906)	15,2%	0,0%	42,6%	0,0%	
Stable	<b>Bois</b>	50,2%	(1.715.803)	9,6%	24,9%	15,7%	0,0%
	<b>Bois de feu</b>	35,4%	(2.750.515)	9,5%	24,6%	1,3%	0,0%
	<b>Nourriture</b>	56,1%	(5.128.713)	3,3%	26,8%	4,7%	21,3%
	<b>Fourrage</b>	35,0%	(310.573)	0,0%	35,0%	0,0%	0,0%
	<b>Médicaments</b>	51,7%	(4.154.294)	8,1%	39,5%	2,9%	1,2%

	Huiles essentielles, cosmétiques	2,5%	(7.419)	0,0%	0,0%	2,5%	0,0%
	Tannins	100,0%	(677.995)	41,9%	8,6%	49,5%	0,0%
	Epices, herbes	0,0%	()	0,0%	0,0%	0,0%	0,0%
	Exsudats	13,8%	(35.682)	0,0%	0,0%	13,8%	0,0%
	Ustensiles, produits artisanaux	10,0%	(132.483)	0,0%	0,0%	10,0%	0,0%
	Matériaux de construction	76,2%	(1.367.775)	10,5%	47,6%	18,0%	0,0%
	Graines	32,9%	(45.397)	5,1%	27,8%	0,0%	0,0%
	Engrais biologiques, insecticides, etc.	92,2%	(83.361)	0,0%	92,2%	0,0%	0,0%
	Autres produits végétaux forestiers non ligneux	29,8%	(113.052)	0,0%	29,8%	0,0%	0,0%
	Animaux vivants	15,1%	(650.709)	2,0%	13,0%	0,1%	0,0%
	Viande de chasse	17,7%	(590.228)	6,5%	11,2%	0,0%	0,0%
	Miel, cire d'abeille	39,8%	(1.880.264)	0,0%	18,4%	14,1%	7,3%
	Autres produits animaux non comestibles	100,0%	(174.301)	0,0%	100,0%	0,0%	0,0%
	Diminution	Bois	5,6%	(190.422)	5,0%	0,0%	0,6%
Bois de feu		0,1%	(8.832)	0,1%	0,0%	0,0%	0,0%
Nourriture		3,6%	(329.971)	0,0%	1,7%	1,9%	0,0%
Médicaments		2,7%	(214.622)	0,0%	2,7%	0,0%	0,0%
Exsudats		24,6%	(63.592)	7,5%	0,0%	17,1%	0,0%
Ustensiles, produits artisanaux		8,0%	(106.251)	0,4%	6,8%	0,8%	0,0%
Matériaux de construction		1,6%	(28.616)	0,0%	0,6%	1,0%	0,0%
Ornements		100,0%	(10.069)	100,0%	0,0%	0,0%	0,0%
Graines		25,9%	(35.682)	25,9%	0,0%	0,0%	0,0%
Autres produits végétaux forestiers non ligneux		4,9%	(18.548)	4,9%	0,0%	0,0%	0,0%
Animaux vivants		5,0%	(217.625)	2,3%	0,0%	0,0%	2,8%
Viande de chasse		3,0%	(100.157)	3,0%	0,0%	0,0%	0,0%
Miel, cire d'abeille		1,3%	(60.059)	0,3%	0,0%	0,9%	0,0%
Inconnu		Bois de feu	6,6%	(515.584)	0,0%	0,0%	0,0%
	Nourriture	11,5%	(1.047.700)	0,0%	0,0%	0,0%	11,5%
	Médicaments	24,4%	(1.956.767)	0,0%	6,5%	1,2%	16,7%
	Exsudats	35,0%	(90.497)	0,0%	0,0%	0,0%	35,0%
	Animaux vivants	47,7%	(2.057.754)	8,9%	10,5%	5,0%	23,4%
	Viande de chasse	17,5%	(580.695)	0,0%	8,5%	0,0%	8,9%
	Miel, cire d'abeille	1,2%	(54.760)	0,0%	0,0%	0,0%	1,2%

- Indices d'évolution globale de l'offre et de la demande au cours des cinq dernières années par catégorie de produits

Catégories de produits fournis par les arbres hors forêt	Indice d'évolution globale de la Demande (+augmentation / - diminution) *	Indice d'évolution globale de l'Offre (+augmentation / - diminution) *	Indice d'écart Offre - Demande **
Bois	0,39	-0,13	-0,52
Bois de feu	0,58	-0,14	-0,72
Nourriture	0,25	-0,05	-0,30
Fourrage	0,65	-0,15	-0,80
Médicaments	0,19	-0,02	-0,21
Huiles essentielles, cosmétiques	0,97	-0,25	-1,22
Tannins	0,00	0,00	0,00
Epices, herbes	1,00	-0,55	-1,55
Exsudats	0,02	-0,21	-0,23
Ustensiles, produits artisanaux	0,74	0,09	-0,65
Matériaux de construction	0,21	0,17	-0,03
Ornements	-1,00	0,00	1,00
Graines	0,15	0,13	-0,02
Engrais biologiques, insecticides, etc.	0,08	0,08	0,00

<b>Autres produits végétaux forestiers non ligneux</b>	0,60	-0,45	-1,05
<b>Animaux vivants</b>	0,27	0,09	-0,18
<b>Viande de chasse</b>	0,59	-0,40	-0,99
<b>Miel, cire d'abeille</b>	0,57	0,27	-0,29
<b>Autres produits animaux non comestibles</b>	0,00	0,00	0,00

- **Date de la dernière récolte du produit**

Catégories de produits fournis par les arbres hors forêt	Date de la dernière récolte du produit (% de la superficie des ATB où le produit est collecté)						
	Hier / Aujourd'hui	Au cours de la semaine	Au cours du mois	Au cours de l'année	Il y a plus d'un an	Autre	Inconnu / non applicable
Bois	24%	13%	28%	6%	4%	0%	24%
Bois de feu	56%	14%	4%	0%	0%	3%	23%
Nourriture	36%	5%	19%	11%	0%	8%	21%
Fourrage	33%	15%	4%	6%	0%	27%	16%
Médicaments	27%	9%	4%	0%	0%	0%	60%
Huiles essentielles, cosmétique	85%	0%	3%	0%	12%	0%	0%
Tannins	0%	58%	0%	0%	42%	0%	0%
Epices, herbes	45%	0%	0%	0%	0%	0%	55%
Exsudats	0%	34%	31%	0%	0%	0%	35%
Ustensiles, produits artisanaux	36%	24%	14%	1%	0%	0%	23%
Matériaux de construction	13%	8%	48%	7%	0%	0%	23%
Ornements	0%	0%	0%	0%	0%	0%	100%
Graines	0%	5%	0%	87%	0%	0%	8%
Engrais biologiques, insecticides, etc.	8%	0%	0%	0%	0%	0%	0%
Autres produits végétaux forestiers non ligneux	10%	0%	23%	0%	0%	0%	67%
Animaux vivants	13%	9%	20%	0%	0%	10%	47%
Viande de chasse	16%	6%	22%	6%	0%	4%	46%
Miel, cire d'abeille	15%	19%	36%	0%	1%	7%	22%
Autres produits animaux non comestibles	0%	0%	0%	100%	0%	0%	0%

- **Saison de récolte du produit**

Catégories de produits fournis par les arbres hors forêt	Période de récolte du produit (% de la superficie des ATB où le produit est collecté)				
	Saison sèche	Saison des pluies	Toute l'année	Autre	Inconnu
Bois	17%	0%	80%	0%	3%
Bois de feu	6%	0%	87%	0%	7%
Nourriture	32%	30%	32%	5%	1%
Fourrage	31%	0%	69%	0%	0%
Médicaments	1%	1%	94%	0%	5%
Huiles essentielles, cosmétique	15%	65%	20%	0%	0%
Tannins	0%	0%	100%	0%	0%
Epices, herbes	0%	0%	45%	55%	0%
Exsudats	24%	0%	62%	0%	15%
Ustensiles, produits artisanaux	2%	16%	83%	0%	0%
Matériaux de construction	32%	10%	58%	0%	0%
Ornements	0%	0%	0%	0%	100%
Graines	38%	54%	8%	0%	0%
Engrais biologiques, insecticides, etc.	0%	92%	8%	0%	0%
Autres produits végétaux forestiers non ligneux	28%	0%	22%	50%	0%
Animaux vivants	7%	24%	37%	10%	22%
Viande de chasse	13%	23%	61%	2%	1%
Miel, cire d'abeille	66%	7%	27%	0%	0%
Autres produits animaux non comestibles	0%	0%	100%	0%	0%

#### 4. Résultats pour les Autres Terres (arbres hors forêt)

- Catégories de récolteurs et usage des produits

Catégories de Produits récoltés	Usage	Récolteur du produit (% de la superficie des AT où le produit est récolté)							Autres	Inconnu
		Individus locaux			Compagnies					
		Hommes	Femmes	Enfants	Compagnies locales	Compagnies nationales	Compagnies internationales			
Bois	Domestique	94%	28%	27%				4%		
	Commercial	37%	13%	13%	0%	5%	0%	6%		
	Inconnu	0%	0%	0%				0%	6%	
Bois de feu	Domestique	75%	94%	81%				3%		
	Commercial	47%	38%	38%	0%	0%	0%	4%		
	Inconnu	0%	0%	2%				0%	6%	
Nourriture	Domestique	86%	92%	85%				2%		
	Commercial	51%	61%	43%	0%	1%	0%	1%		
	Inconnu	0%	0%	0%				0%	5%	
Fourrage	Domestique	91%	86%	81%				0%		
	Commercial	0%	0%	0%	0%	0%	0%	0%		
	Inconnu	0%	0%	0%				0%	8%	
Médicaments	Domestique	93%	93%	42%				11%		
	Commercial	16%	15%	0%	0%	0%	0%	8%		
	Inconnu	0%	0%	0%				0%	7%	
Huiles essentielles, cosmétiques	Domestique	54%	65%	32%				0%		
	Commercial	39%	44%	17%	0%	0%	0%	0%		
	Inconnu	0%	0%	0%				0%	35%	
Tannins	Domestique	100%	0%	0%				0%		
	Commercial	0%	0%	0%	0%	0%	0%	0%		
	Inconnu	0%	0%	0%				0%	0%	
Epices, herbes	Domestique	90%	37%	27%				0%		
	Commercial	87%	35%	19%	0%	0%	0%	0%		
	Inconnu	0%	0%	0%				0%	0%	
Exsudats	Domestique	100%	53%	66%				16%		
	Commercial	19%	0%	0%	0%	0%	0%	0%		
	Inconnu	0%	0%	0%				0%	0%	
Ustensiles, produits artisanaux	Domestique	90%	75%	57%				18%		
	Commercial	90%	57%	17%	0%	0%	0%	25%		
	Inconnu	0%	0%	0%				0%	0%	
Matériaux de construction	Domestique	95%	13%	9%				3%		
	Commercial	12%	0%	0%	0%	0%	0%	0%		
	Inconnu	0%	0%	0%				0%	0%	
Ornements	Domestique	41%	0%	0%				0%		
	Commercial	0%	0%	0%	0%	0%	0%	0%		
	Inconnu	0%	0%	0%				0%	59%	
Graines	Domestique	47%	88%	88%				28%		
	Commercial	29%	65%	41%	0%	0%	0%	31%		
	Inconnu	0%	0%	0%				0%	0%	
Engrais biologiques, insecticides, etc.	Domestique	59%	59%	16%				0%		
	Commercial	5%	0%	0%	0%	0%	0%	0%		
	Inconnu	0%	0%	0%				0%	35%	
Autres produits végétaux forestiers non ligneux	Domestique	63%	95%	63%				0%		
	Commercial	40%	72%	40%	32%	0%	0%	32%		
	Inconnu	0%	0%	0%				0%	5%	
Animaux vivants	Domestique	93%	72%	77%				16%		
	Commercial	65%	52%	54%	0%	0%	0%	0%		
	Inconnu	2%	0%	2%				0%	7%	
Viande de chasse	Domestique	94%	53%	53%				0%		
	Commercial	84%	46%	45%	0%	0%	0%	0%		
	Inconnu	0%	0%	0%				0%	2%	

Miel, cire d'abeille	Domestique	94%	30%	30%				0%	
	Commercial	89%	24%	19%	0%	0%	0%	0%	
	Inconnu	0%	0%	0%				0%	0%

- **Conflits signalés dans la collecte ou l'utilisation du produit**

Catégories de produits fournis les arbres hors forêt	Importance du produit (% de la superficie des AT)	% de la superficie des AT où le produit est récolté		
		Conflits inexistants	Conflits existants	Inconnu
Bois	27%	64%	36%	0%
Bois de feu	52%	73%	27%	0%
Nourriture	57%	72%	27%	0%
Fourrage	22%	41%	59%	0%
Médicaments	34%	94%	6%	0%
Huiles essentielles, cosmétiques	5%	83%	17%	0%
Tannins	3%	100%	0%	0%
Epices, herbes	4%	91%	9%	0%
Exsudats	1%	61%	39%	0%
Ustensiles, Produits artisanaux	3%	91%	9%	0%
Matériaux de construction	8%	91%	9%	0%
Ornements	0%	100%	0%	0%
Graines	1%	47%	53%	0%
Engrais biologiques, insecticides, etc.	16%	90%	5%	4%
Autres Produits végétaux forestiers non ligneux	1%	86%	14%	0%
Animaux vivants	18%	55%	42%	3%
Viande de chasse	13%	61%	37%	2%
Miel, cire d'abeille	9%	85%	15%	0%

- **Droits d'usage des produits**

Catégories de produits fournis par les arbres hors forêt	Importance du Produits (% de la superficie totale des AT)	Pourcentage de la superficie où le produit est récolté			
		Droits exclusifs	Autres droits	Pas de droits	Inconnu / non applicable
Bois	27%	43%	26%	27%	4%
Bois de feu	52%	34%	44%	16%	6%
Nourriture	57%	45%	31%	14%	9%
Fourrage	22%	30%	23%	45%	1%
Médicaments	34%	16%	55%	21%	8%
Huiles essentielles, cosmétiques	5%	39%	61%	0%	0%
Tannins	3%	0%	0%	100%	0%
Epices, herbes	4%	60%	30%	9%	0%
Exsudats	1%	0%	0%	0%	100%
Ustensiles, produits artisanaux	3%	17%	39%	8%	36%
Matériaux de construction	8%	6%	17%	68%	10%
Ornements	0%	0%	0%	0%	100%
Graines	1%	12%	33%	0%	55%
Engrais biologiques, insecticides, etc.	16%	54%	12%	24%	11%
Autres produits végétaux forestiers non ligneux	1%	45%	23%	32%	0%
Animaux vivants	18%	1%	29%	39%	30%
Viande de chasse	13%	9%	79%	8%	4%
Miel, cire d'abeille	9%	47%	43%	7%	

- Evolution de la récolte des produits au cours des cinq dernières années et raisons des changements

Evolution de la récolte	Catégories de produits fournis par les forêts et les arbres hors forêt	Superficie		Raison de l'évolution (% de la superficie des AT où le produit est récolté)						
		% de la superficie des AT où le produit est récolté	(ha)	Diminution des bénéfices	Changement du marché	Substitution par d'autres P/S	Changement de la quantité du produit aux alentours	Changement de l'accès à la ressource	Autre	Inconnu
Augmentation	Bois	29%	(861 048)	0%	15%	0%	6%	1%	6%	0%
	Bois de feu	58%	(3 385 256)	6%	9%	0%	31%	0%	13%	0%
	Nourriture	52%	(3 270 164)	6%	16%	1%	23%	2%	2%	2%
	Fourrage	88%	(2 145 800)	0%	1%	0%	66%	0%	20%	0%
	Médicaments	15%	(576 189)	8%	2%	0%	0%	0%	5%	0%
	Huiles essentielles, cosmétiques	35%	(183 774)	0%	0%	0%	0%	0%	35%	0%
	Epices, herbes	25%	(102 317)	0%	15%	0%	0%	8%	3%	0%
	Exsudats	16%	(20 211)	0%	0%	0%	0%	0%	16%	0%
	Ustensiles, produits artisanaux	56%	(163 608)	15%	9%	0%	0%	0%	32%	0%
	Matériaux de construction	30%	(264 486)	0%	9%	0%	0%	0%	21%	0%
	Graines	23%	(37 891)	0%	0%	0%	23%	0%	0%	0%
	Engrais biologiques, insecticides, etc.	5%	(94 729)	0%	0%	0%	0%	0%	0%	5%
	Autres produits végétaux forestiers non ligneux	17%	(15 320)	0%	0%	0%	0%	0%	13%	5%
	Animaux vivants	18%	(348 518)	0%	0%	0%	16%	0%	0%	2%
Viande de chasse	54%	(775 938)	0%	0%	0%	42%	1%	6%	4%	
Miel, cire d'abeille	32%	(317 152)	0%	0%	0%	0%	32%	0%	0%	
Diminution	Bois	14%	(408 612)	4%	0%	1%	7%	0%	0%	3%
	Bois de feu	11%	(642 403)	0%	1%	0%	10%	0%	0%	0%
	Nourriture	10%	(657 678)	0%	0%	3%	5%	0%	0%	2%
	Médicaments	29%	(1 117 129)	0%	0%	10%	5%	11%	0%	2%
	Huiles essentielles, cosmétiques	27%	(140 462)	0%	0%	15%	11%	0%	0%	0%
	Epices, herbes	73%	(292 630)	0%	0%	0%	73%	0%	0%	0%
	Exsudats	84%	(107 828)	0%	0%	84%	0%	0%	0%	0%
	Ustensiles, produits artisanaux	18%	(52 247)	0%	0%	8%	10%	0%	0%	0%
	Matériaux de construction	6%	(55 177)	0%	0%	0%	0%	0%	0%	6%
	Graines	60%	(98 276)	0%	12%	49%	0%	0%	0%	0%
	Autres produits végétaux forestiers non ligneux	60%	(52 547)	0%	26%	0%	2%	32%	0%	0%
	Animaux vivants	56%	(1 105 009)	0%	0%	0%	56%	0%	0%	0%
	Viande de chasse	41%	(592 966)	0%	0%	0%	41%	0%	0%	0%
	Miel, cire d'abeille	48%	(473 115)	0%	0%	5%	41%	0%	2%	0%
Stable	Bois	43%	(1 305 974)							
	Bois de feu	24%	(1 387 635)							
	Nourriture	28%	(1 751 483)							
	Fourrage	8%	(204 614)							
	Médicaments	36%	(1 405 155)							
	Huiles essentielles, cosmétiques	33%	(172 027)							
	Tannins	100%	(378 915)							
	Epices, herbes	2%	(6 872)							
	Ustensiles, produits artisanaux	26%	(77 410)							
	Matériaux de construction	61%	(535 142)							
	Ornements	43%	(22 637)							

	Graines	16%	(26 477)
	Engrais biologiques, insecticides, etc.	48%	(874 157)
	Animaux vivants	4%	(77 306)
	Miel, cire d'abeille	1%	(13 137)
Inconnu	Bois	14%	(433 742)
	Bois de feu	7%	(377 921)
	Nourriture	11%	(666 450)
	Fourrage	4%	(94 729)
	Médicaments	20%	(775 663)
	Huiles essentielles, cosmétiques	6%	(31 732)
	Matériaux de construction	3%	(26 679)
	Ornements	57%	(30 313)
	Engrais biologiques, insecticides, etc.	47%	(846 054)
	Autres produits végétaux forestiers non ligneux	23%	(20 414)
	Animaux vivants	22%	(441 434)
	Viande de chasse	5%	(77 006)
	Miel, cire d'abeille	19%	(185 668)

- **Indices d'évolution globale de la récolte des produits**

Catégories de produits fournis par les forêts et les arbres hors forêt	Indice d'évolution globale de la collecte (+augmentation/-diminution) *	Raisons principales des changements
Bois	0,15	Changement du marché
Bois de feu	0,47	Changement de la quantité du produit aux alentours
Nourriture	0,41	Changement de la quantité du produit aux alentours
Fourrage	0,88	Changement de la quantité du produit aux alentours
Médicaments	-0,14	Changement de l'accès à la ressource et Substitution par d'autres P/S
Huiles essentielles, cosmétiques	0,08	Autre
Tannins	0,00	
Epices, herbes	-0,47	Changement de la quantité du produit aux alentours
Exsudats	-0,68	Substitution par d'autres P/S
Ustensiles, produits artisanaux	0,38	Autre
Matériaux de construction	0,24	Autre
Graines	-0,37	Substitution par d'autres P/S
Engrais biologiques, insecticides, etc.	0,05	Inconnu
Autres produits végétaux forestiers non ligneux	-0,42	Changement de l'accès à la ressource
Animaux vivants	-0,38	Changement de la quantité du produit aux alentours
Viande de chasse	0,13	Changement de la quantité du produit aux alentours
Miel, cire d'abeille	-0,16	Changement de la quantité du produit aux alentours

\* de -1 à 1; 1 correspond à une augmentation sur la totalité de la superficie, -1 à une diminution sur la totalité de la superficie.

- Perception de l'évolution de l'offre et de la demande en produit cours des cinq dernières années

Evolution demande	Catégories de produits fournis par les arbres hors forêt	Superficie		Evolution de l'offre (% de la superficie des AT où le produit est récolté)			
		% de la superficie des AT où le produit est récolté	(ha)	Diminution	Stable	Augmentation	Inconnu / non applicable
Augmentation	Bois	59%	(1 770 350)	38%	7%	13%	0%
	Bois de feu	63%	(3 635 017)	37%	5%	21%	0%
	Nourriture	67%	(4 223 808)	37%	18%	11%	0%
	Fourrage	86%	(2 114 350)	71%	12%	2%	1%
	Médicaments	28%	(1 077 829)	14%	5%	9%	0%
	Huiles essentielles, cosmétiques	64%	(335 340)	46%	17%	0%	0%
	Epices, herbes	98%	(394 947)	80%	18%	0%	0%
	Exsudats	16%	(20 211)	0%	0%	16%	0%
	Ustensiles, produits artisanaux	56%	(165 023)	16%	8%	32%	0%
	Matériaux de construction	60%	(533 274)	11%	46%	3%	0%
	Graines	6%	(10 510)	0%	6%	0%	0%
	Engrais biologiques, insecticides, etc.	48%	(871 504)	10%	23%	15%	0%
	Autres produits végétaux forestiers non ligneux	51%	(45 132)	14%	5%	32%	0%
	Animaux vivants	58%	(1 134 114)	39%	0%	18%	0%
	Viande de chasse	76%	(1 095 195)	54%	0%	21%	0%
Miel, cire d'abeille	70%	(689 899)	41%	3%	26%	0%	
Stable	Bois	41%	(1 223 058)	14%	15%	11%	0%
	Bois de feu	36%	(2 069 861)	19%	15%	2%	0%
	Nourriture	24%	(1 526 258)	7%	11%	5%	2%
	Fourrage	14%	(330 793)	0%	6%	8%	0%
	Médicaments	52%	(2 033 064)	10%	32%	10%	0%
	Huiles essentielles, cosmétiques	15%	(81 088)	0%	15%	0%	0%
	Tannins	100%	(378 915)	25%	75%	0%	0%
	Epices, herbes	2%	(6 872)	0%	2%	0%	0%
	Exsudats	57%	(73 368)	0%	0%	57%	0%
	Ustensiles, produits artisanaux	10%	(28 801)	0%	0%	10%	0%
	Matériaux de construction	33%	(292 528)	21%	12%	0%	0%
	Ornements	43%	(22 637)	0%	43%	0%	0%
	Graines	64%	(104 387)	23%	10%	31%	0%
	Engrais biologiques, insecticides, etc.	48%	(863 802)	0%	32%	15%	0%
	Autres produits végétaux forestiers non ligneux	23%	(20 414)	0%	23%	0%	0%
Animaux vivants	14%	(285 620)	14%	0%	0%	0%	
Viande de chasse	21%	(303 622)	21%	0%	0%	0%	
Miel, cire d'abeille	28%	(276 133)	0%	22%	6%	0%	
Diminution	Bois	1%	(15 967)	0%	1%	0%	0%
	Bois de feu	1%	(48 406)	1%	0%	0%	0%
	Nourriture	7%	(444 961)	5%	0%	1%	0%
	Médicaments	16%	(628 136)	6%	10%	0%	0%
	Huiles essentielles, cosmétiques	15%	(79 835)	0%	15%	0%	0%
	Exsudats	27%	(34 461)	0%	0%	27%	0%
	Ustensiles, produits artisanaux	34%	(99 440)	0%	26%	8%	0%
	Matériaux de construction	3%	(29 003)	0%	3%	0%	0%
	Graines	29%	(47 747)	18%	12%	0%	0%
	Autres produits végétaux forestiers non ligneux	26%	(22 735)	26%	0%	0%	0%
	Animaux vivants	13%	(248 336)	8%	0%	0%	4%
Miel, cire d'abeille	2%	(23 041)	0%	0%	2%	0%	

Inconnu	Bois de feu	1%	(39 929)	0%	0%	0%	1%
	Nourriture	2%	(150 747)	0%	0%	0%	2%
	Médicaments	3%	(135 108)	0%	0%	0%	3%
	Huiles essentielles, cosmétiques	6%	(31 732)	0%	0%	0%	6%
	Matériaux de construction	3%	(26 679)	0%	0%	0%	3%
	Ornements	57%	(30 313)	0%	0%	0%	57%
	Engrais biologiques, insecticides, etc.	4%	(79 633)	0%	0%	0%	4%
	Animaux vivants	15%	(304 198)	4%	1%	1%	9%
	Viande de chasse	3%	(47 093)	0%	0%	0%	3%

- Indices d'évolution globale de l'offre et de la demande au cours des cinq dernières années par catégorie de produits

Catégories de produits fournis par les arbres hors forêt	Indice d'évolution globale de la Demande (+augmentation / - diminution) *	Indice d'évolution globale de l'Offre (+augmentation / - diminution) *	Indice d'écart Offre - Demande **
Bois	0,58	-0,25	-0,83
Bois de feu	0,62	-0,16	-0,78
Nourriture	0,60	-0,26	-0,85
Fourrage	0,86	-0,69	-1,55
Médicaments	0,12	-0,04	-0,16
Huiles essentielles, cosmétiques	0,48	-0,46	-0,95
Tannins	0,00	0,00	0,00
Epices, herbes	0,98	-0,80	-1,79
Exsudats	-0,11	0,16	0,27
Ustensiles, produits artisanaux	0,22	0,15	-0,07
Matériaux de construction	0,57	-0,08	-0,65
Graines	-0,23	0,00	0,23
Engrais biologiques, insecticides, etc.	0,48	0,04	-0,44
Autres produits végétaux forestiers non ligneux	0,25	0,18	-0,08
Animaux vivants	0,45	-0,21	-0,66
Viande de chasse	0,76	-0,33	-1,09
Miel, cire d'abeille	0,67	-0,14	-0,82

\* De -1 à 1 ; 1 correspond à une augmentation sur la totalité de la superficie, -1 à une diminution sur la totalité de la superficie.

\*\* Un écart nul signifie un équilibre global entre l'offre et la demande sur l'ensemble de la zone, une valeur négative à un déficit de la demande par rapport à l'offre.

- Date de la dernière récolte par catégories de produits

Catégories de produits fournis par les arbres hors forêt	Date de la dernière récolte du produit (% de la superficie des AT où le produit est récolté)						
	Hier ou aujourd'hui	Au cours de la semaine	Au cours du mois	Au cours de l'année	Il y a plus d'un an	Autre	Inconnu / non applicable
Bois	37%	6%	10%	23%	10%	0%	14%
Bois de feu	58%	2%	8%	2%	7%	9%	14%
Nourriture	38%	4%	2%	41%	0%	3%	13%
Fourrage	61%	27%	5%	3%	0%	0%	4%
Médicaments	39%	13%	23%	0%	0%	0%	24%
Huiles essentielles, cosmétique	15%	29%	0%	50%	0%	0%	6%
Tannins	0%	0%	100%	0%	0%	0%	0%
Epices, herbes	28%	0%	63%	8%	0%	0%	2%
Exsudats	0%	0%	19%	65%	0%	0%	16%
Ustensiles, produits artisanaux	65%	19%	0%	0%	8%	0%	8%
Matériaux de construction	11%	9%	76%	0%	0%	0%	3%
Ornements	0%	0%	0%	0%	0%	2%	98%
Graines	0%	12%	33%	55%	0%	0%	0%
Engrais biologiques, insecticides, etc.	7%	0%	0%	0%	10%	29%	54%

<b>Autres produits végétaux forestiers non ligneux</b>	28%	0%	14%	26%	0%	0%	32%
<b>Animaux vivants</b>	22%	1%	13%	41%	0%	0%	23%
<b>Viande de chasse</b>	53%	3%	15%	3%	0%	1%	26%
<b>Miel, cire d'abeille</b>	64%	3%	12%	2%	0%	0%	19%

- **Saison de récolte par catégories de produits**

Catégories de produits fournis par les arbres hors forêt	Période de récolte du produit (% de la superficie des AT où le produit est collecté)				
	Saison sèche	Saison des pluies	Toute l'année	Autre	Inconnu
<b>Bois</b>	13%	0%	85%	1%	1%
<b>Bois de feu</b>	13%	0%	86%	1%	0%
<b>Nourriture</b>	20%	39%	40%	1%	0%
<b>Fourrage</b>	31%	0%	65%	0%	4%
<b>Médicaments</b>	3%	1%	89%	6%	0%
<b>Huiles essentielles, cosmétique</b>	35%	33%	33%	0%	0%
<b>Tannins</b>	0%	0%	100%	0%	0%
<b>Epices, herbes</b>	8%	15%	17%	60%	0%
<b>Exsudats</b>	0%	39%	42%	19%	0%
<b>Ustensiles, produits artisanaux</b>	0%	8%	92%	0%	0%
<b>Matériaux de construction</b>	39%	11%	50%	0%	0%
<b>Ornements</b>	0%	43%	0%	0%	57%
<b>Graines</b>	33%	55%	12%	0%	0%
<b>Engrais biologiques, insecticides, etc.</b>	0%	35%	42%	18%	4%
<b>Autres produits végétaux forestiers non ligneux</b>	69%	0%	5%	26%	0%
<b>Animaux vivants</b>	0%	49%	46%	0%	5%
<b>Viande de chasse</b>	0%	6%	92%	1%	1%
<b>Miel, cire d'abeille</b>	23%	4%	48%	25%	0%

## Annexe 11: Résultats sur les services fournis par les forêts et arbres hors forêt

### 1. Résultats sur l'ensemble du pays

- **Bénéficiaires des services**

Catégories de services utilisés	Usage	Bénéficiaire du service (% de la superficie totale où le service est utilisé)							
		Individus locaux			Compagnies			Autres	Inconnu
		Hommes	Femmes	Enfants	Compagnies locales	Compagnies nationales	Compagnies internationales		
Emploi	Domestique	16%	8%	11%				0%	
	Commercial	43%	6%	0%	0%	0%	15%	0%	18%
	Inconnu	2%	2%	0%				12%	
Chasse	Domestique	87%	9%	43%				6%	
	Commercial	81%	8%	27%	1%	0%	9%	11%	3%
	Inconnu	1%	0%	0%				1%	
Pâturage	Domestique	89%	37%	70%				12%	
	Commercial	33%	0%	2%	0%	0%	0%	23%	4%
	Inconnu	2%	0%	0%				0%	
Exploration des ressources naturelles	Domestique	0%	0%	0%				0%	
	Commercial	100%	0%	0%	0%	0%	0%	0%	0%
	Inconnu	0%	0%	0%				0%	
Conservation	Domestique	1%	0%	0%				1%	
	Commercial	0%	0%	0%	0%	48%	0%	0%	51%
	Inconnu	0%	0%	0%				0%	
Protection de l'eau et du sol	Domestique	91%	86%	22%				67%	
	Commercial	16%	5%	16%	0%	0%	0%	0%	4%
	Inconnu	0%	0%	0%				0%	
Recréation	Domestique	7%	3%	3%				3%	
	Commercial	93%	86%	86%	0%	0%	7%	0%	0%
	Inconnu	0%	0%	0%				0%	
Religieux/spirituel	Domestique	93%	47%	6%				0%	
	Commercial	1%	0%	0%	0%	0%	0%	0%	1%
	Inconnu	6%	6%	6%				0%	
Fonctions agricoles	Domestique	76%	78%	37%				0%	
	Commercial	52%	50%	17%	0%	0%	0%	0%	9%
	Inconnu	0%	0%	0%					

- **Conflits signalés dans l'utilisation des services**

Catégories de service fournis par les forêts et les arbres hors forêt	Importance du service (% de la superficie totale)	% de la superficie totale où le service est utilisé		
		Conflits inexistants	Conflits existants	Inconnu
Emploi	3%	71%	19%	10%
Chasse	37%	76%	24%	0%
Pâturage	31%	85%	15%	0%
Exploration des ressources naturelles	1%	100%	0%	0%
Conservation	1%	41%	29%	29%
Protection de l'eau et du sol	1%	92%	0%	8%
Recréation	1%	100%	0%	0%
Religieux/spirituel	5%	87%	5%	8%
Fonctions agricoles	2%	92%	0%	8%

- Droits d'usage des services

Catégories de service fournis par les forêts et les arbres hors forêt	Importance du service (% de la superficie totale)	% de la superficie totale où le service est utilisé			
		Droits exclusifs	Autres Droits	Pas de droits	Inconnu / non applicable
Emploi	3%	15%	4%	15%	66%
Chasse	37%	13%	59%	21%	7%
Pâturage	3%	0%	46%	37%	17%
Exploration des ressources naturelles	1%	0%	100%	0%	0%
Conservation	1%	55%	0%	0%	45%
Protection de l'eau et du sol	1%	56%	5%	0%	39%
Recréation	1%	0%	7%	86%	7%
Religieux/spirituel	5%	6%	84%	0%	10%
Fonctions agricoles	2%	65%	21%	4%	10%

- Evolution de l'utilisation des services au cours des cinq dernières années et raisons des changements

Evolution de l'utilisation	Catégories de services fournis par les forêts et les arbres hors forêt	Superficie		Raison de l'évolution (% de la superficie totale où le service est utilisé)						
		% de la superficie où le service est utilisé	(ha)	Diminution des bénéfices	Changement du marché	Substitution par d'autres P/S	Changement de la quantité du produit aux alentours	Changement de l'accès à la ressource	Autre	Inconnu
Augmentation	Emploi	4%	(44.837)	0%	0%	0%	0%	0%	4%	0%
	Chasse	41%	(7.209.091)	1%	8%	1%	15%	1%	4%	11%
	Pâturage	50%	(7.268.167)	0%	0%	0%	34%	4%	7%	5%
	Protection de l'eau et du sol	56%	(179.349)	0%	0%	0%	0%	0%	56%	0%
	Recréation	86%	(284.186)	0%	0%	0%	0%	0%	86%	0%
	Religieux/spirituel	1%	(21.881)	0%	0%	0%	0%	0%	1%	0%
	Fonctions agricoles	13%	(116.577)	0%	0%	0%	9%	0%	0%	4%
Diminution	Emploi	8%	(106.158)	0%	0%	0%	0%	4%	5%	0%
	Chasse	35%	(6.170.423)	0%	0%	0%	30%	3%	1%	1%
	Pâturage	5%	(710.086)	0%	0%	0%	4%	0%	0%	0%
	Religieux/spirituel	0%	(4.484)	0%	0%	0%	0%	0%	0%	0%
	Fonctions agricoles	12%	(109.853)	0%	0%	0%	0%	2%	7%	4%
Stable	Emploi	82%	(1.028.655)							
	Chasse	11%	(1.923.499)							
	Pâturage	36%	(5.320.714)							
	Religieux/spirituel	20%	(433.703)							
	Fonctions agricoles	25%	(217.909)							
Inconnu	Emploi	53%	(666.033)							
	Chasse	12%	(2.109.968)							
	Pâturage	9%	(1.279.239)							
	Exploration des ressources naturelles	100%	(369.821)							
	Conservation	100%	(607.994)							
	Protection de l'eau et du sol	44%	(143.447)							
	Recréation	14%	(48.030)							
	Religieux/spirituel	79%	(1.717.174)							
	Fonctions agricoles	50%	(442.810)							

- **Indice d'évolution globale de l'utilisation des services**

Catégories de services fournis par les forêts et les arbres hors forêt	Indice d'évolution globale de l'utilisation (+augmentation/-diminution) *	Raisons principales des changements
Chasse	0,06	Changement de la quantité du produit aux alentours
Pâturage	0,45	Changement de la quantité du produit aux alentours
Protection de l'eau et du sol	0,56	Autre
Recréation	0,86	Autre
Fonctions agricoles	0,01	Inconnu

\* de -1 à 1; 1 correspond à une augmentation sur la totalité de la superficie, -1 à une diminution sur la totalité de la superficie.

- **Perception de l'évolution de l'offre et de la demande en service au cours des cinq dernières années**

Evolution demande	Catégories de services fournis par les forêts et les arbres hors forêt	Superficie		Evolution de l'offre (% de la superficie totale où le produit est récolté)			
		% de la superficie où le service est utilisé	(ha)	Diminution	Stable	Augmentation	Inconnu / non applicable
Augmentation	Emploi	12,0%	(150.996)	0,4%	4,5%	3,6%	3,6%
	Chasse	68,9%	(11.990.403)	47,6%	4,3%	14,5%	2,4%
	Pâturage	59,3%	(8.644.154)	38,6%	12,1%	7,9%	0,6%
	Protection de l'eau et du sol	88,7%	(286.421)	0,0%	0,0%	21,6%	67,2%
	Recréation	92,7%	(308.004)	0,0%	0,0%	92,7%	0,0%
	Religieux/spirituel	1,0%	(21.881)	0,0%	0,0%	1,0%	0,0%
	Fonctions agricoles	37,3%	(330.899)	20,2%	2,2%	14,9%	0,0%
Stable	Emploi	10,9%	(137.167)	0,0%	10,9%	0,0%	0,0%
	Chasse	14,0%	(2.431.580)	5,6%	6,6%	1,8%	0,0%
	Pâturage	35,3%	(5.152.350)	0,0%	35,2%	0,1%	0,0%
	Religieux/spirituel	77,0%	(1.676.013)	0,9%	76,1%	0,0%	0,0%
	Fonctions agricoles	23,7%	(210.287)	0,0%	22,1%	0,0%	1,6%
Diminution	Emploi	31,4%	(394.071)	31,4%	0,0%	0,0%	0,0%
	Chasse	9,4%	(1.633.872)	6,5%	0,8%	2,1%	0,0%
	Pâturage	2,1%	(305.405)	2,1%	0,0%	0,0%	0,0%
	Religieux/spirituel	0,2%	(4.484)	0,2%	0,0%	0,0%	0,0%
	Fonctions agricoles	6,8%	(59.994)	6,8%	0,0%	0,0%	0,0%
Inconnu	Emploi	45,6%	(571.304)	0,0%	15,1%	7,6%	22,9%
	Chasse	7,8%	(1.357.125)	0,0%	1,1%	0,0%	6,7%
	Pâturage	3,3%	(476.296)	0,0%	0,0%	0,5%	2,8%
	Exploration des ressources naturelles	100,0%	(369.821)	0,0%	0,0%	0,0%	100,0%
	Conservation	100,0%	(607.994)	0,0%	0,0%	0,0%	100,0%
	Protection de l'eau et du sol	11,3%	(36.376)	0,0%	0,0%	0,0%	11,3%
	Recréation	7,3%	(24.212)	0,0%	0,0%	0,0%	7,3%
	Religieux/spirituel	21,8%	(474.864)	0,0%	5,7%	0,0%	16,1%
Fonctions agricoles	32,2%	(285.969)	2,0%	0,0%	0,0%	30,2%	

- **Indice d'évolution globale de l'offre et de la demande au cours des cinq dernières années des services**

Catégories de services fournis par les forêts et les arbres hors forêt	Indice d'évolution globale de la Demande (+augmentation / - diminution) *	Indice d'évolution globale de l'Offre (+augmentation / - diminution) *	Indice d'écart Offre - Demande **
Emploi	-0,19	0,03	0,23
Chasse	0,59	-0,33	-0,93
Pâturage	0,57	-0,31	-0,88
Exploration des ressources naturelles	0,00	0,00	0,00
Conservation	0,00	0,00	0,00
Protection de l'eau et du sol	0,89	0,22	-0,67
Recréation	0,93	0,93	0,00
Religieux/spirituel	0,01	0,01	0,00
Fonctions agricoles	0,31	-0,05	-0,36

\* De -1 à 1 ; 1 correspond à une augmentation sur la totalité de la superficie, -1 à une diminution sur la totalité de la superficie.

\*\* Un écart nul signifie un équilibre global entre l'offre et la demande sur l'ensemble de la zone, une valeur négative à un déficit de la demande par rapport à l'offre.

- **Date de la dernière utilisation des services**

Catégories de services utilisé	Date de la dernière utilisation du service (% de la superficie totale où le service est fourni)						
	Hier / aujourd'hui	Au cours de la semaine	Au cours du mois	Au cours de l'année	Il y a plus d'un an	Autre	Inconnu / non applicable
Emploi	15%	11%	15%	0%	0%	1%	58%
Chasse	40%	10%	19%	2%	2%	2%	25%
Pâturage	75%	4%	5%	1%	0%	7%	8%
Exploration des ressources naturelles	0%	0%	0%	0%	0%	0%	100%
Conservation	0%	0%	0%	0%	0%	0%	100%
Protection de l'eau et du sol	56%	0%	12%	0%	0%	0%	33%
Recréation	7%	0%	0%	0%	0%	86%	7%
Religieux/spirituel	1%	0%	2%	0%	0%	0%	97%
Fonctions agricoles	8%	0%	1%	9%	1%	5%	75%

- **Saison d'utilisation des services**

Catégories de produits services par les forêts et les arbres hors forêt	Période d'utilisation de l'activité (% de la superficie totale où le service est utilisé)				
	Saison sèche	Saison des pluies	Toute l'année	Autre	Inconnu
Emploi	0%	4%	60%	13%	23%
Chasse	14%	23%	60%	0%	2%
Pâturage	23%	3%	70%	3%	0%
Exploration des ressources naturelles	0%	0%	0%	0%	100%
Conservation	0%	0%	1%	0%	99%
Protection de l'eau et du sol	0%	67%	22%	0%	11%
Recréation	7%	0%	7%	86%	0%
Religieux/spirituel	1%	0%	85%	0%	14%
Fonctions agricoles	4%	17%	32%	47%	0%

## 2. Résultats pour les forêts

- **Bénéficiaires des services**

Catégories de services utilisés	Usage	Bénéficiaire du service (% de la superficie des forêts où le service est utilisé)							
		Individus locaux			Compagnies			Autres	Inconnu
		Hommes	Femmes	Enfants	Compagnies locales	Compagnies nationales	Compagnies internationales		
Emploi	Domestique	59%	3%	3%				0%	
	Commercial	56%	0%	0%	0%	0%	0%	0%	0%
	Inconnu	0%	0%	0%				41%	
Chasse	Domestique	84%	9%	32%				8%	
	Commercial	79%	7%	24%	2%	1%	12%	15%	3%
	Inconnu	1%	0%	0%				0%	
Pâturage	Domestique	44%	0%	9%				67%	
	Commercial	46%	0%	0%	11%	0%	0%	75%	0%
	Inconnu	11%	0%	0%				0%	
Exploration des ressources naturelles	Domestique	0%	0%	0%				0%	
	Commercial	100%	0%	0%	0%	0%	0%	0%	0%
	Inconnu	0%	0%	0%				0%	
Conservation	Domestique	0%	0%	0%				0%	
	Commercial	0%	0%	0%	0%	49%	0%	0%	51%
	Inconnu	0%	0%	0%				0%	
Protection de l'eau et du sol	Domestique	69%	69%	0%				0%	
	Commercial	0%	0%	0%	0%	0%	0%	0%	31%
	Inconnu	0%	0%	0%				0%	
Religieux/spirituel	Domestique	91%	36%	20%				0%	
	Commercial	9%	0%	0%	2%	0%	0%	0%	9%
	Inconnu	0%	0%	0%				0%	
Fonctions agricoles	Domestique	50%	50%	0%				0%	
	Commercial	100%	50%	0%	0%	0%	0%	0%	0%
	Inconnu	0%	0%	0%					

- **Conflits signalés dans l'utilisation des services**

Catégories de service fournis par les forêts	Importance du produit (% de la superficie totale des forêts)	% de la superficie de forêt où le service est utilisé		
		Conflits inexistants	Conflits existants	Inconnu
Emploi	1%	72%	28%	0%
Chasse	55%	68%	31%	0%
Pâturage	2%	84%	16%	0%
Exploration des ressources naturelles	0%	100%	0%	0%
Conservation	3%	40%	30%	30%
Protection de l'eau et du sol	0%	31%	0%	69%
Religieux/spirituel	1%	67%	33%	0%
Fonctions agricoles	0%	100%	0%	0%

- Droits d'usage des services

Catégories de service fournis par les forêts	Importance du service (% de la superficie totale des forêts)	% de la superficie de forêt où le service est utilisé			
		Droits exclusifs	Autres Droits	Pas de droits	Inconnu / non applicable
Emploi	1%	0%	28%	31%	41%
Chasse	55%	15%	47%	29%	9%
Pâturage	2%	0%	14%	86%	0%
Exploration des ressources naturelles	0%	0%	100%	0%	0%
Conservation	3%	56%	0%	0%	44%
Protection de l'eau et du sol	0%	0%	0%	0%	100%
Religieux/spirituel	1%	40%	59%	2%	0%
Fonctions agricoles	0%	50%	50%	0%	0%

- Evolution de l'utilisation des services au cours des cinq dernières années et raisons des changements

Evolution de l'utilisation	Catégories de services fournis par les forêts	Superficie		Raison de l'évolution (% de la superficie de forêt où le service est utilisé)						
		% de la superficie de forêt où le service est utilisé	(ha)	Diminution des bénéfices	Changement du marché	Substitution par d'autres P/S	Changement de la quantité du produit aux alentours	Changement de l'accès à la ressource	Autre	Inconnu
Augmentation	Emploi	28%	(44.161)	0%	0%	0%	0%	0%	28%	0%
	Chasse	39%	(4.521.793)	1%	8%	2%	11%	1%	5%	11%
	Pâturage	29%	(111.196)	0%	0%	0%	29%	0%	0%	0%
	Fonctions agricoles	50%	(9.715)	0%	0%	0%	0%	0%	0%	50%
Diminution	Emploi	31%	(48.577)	0%	0%	0%	0%	31%	0%	0%
	Chasse	38%	(4.480.716)	0%	0%	0%	31%	4%	2%	1%
	Religieux/spirituel	2%	(4.416)	0%	0%	0%	2%	0%	0%	0%
	Fonctions agricoles	0%	()	0%	0%	0%	0%	0%	0%	0%
Stable	Emploi	41%	(63.592)							
	Chasse	9%	(1.066.877)							
	Pâturage	71%	(277.876)							
	Religieux/spirituel	24%	(63.865)							
Inconnu	Emploi	41%	(63.592)							
	Chasse	14%	(1.630.020)							
	Exploration des ressources naturelles	100%	(64.794)							
	Conservation	100%	(591.757)							
	Protection de l'eau et du sol	100%	(36.376)							
	Religieux/spirituel	75%	(202.695)							
	Fonctions agricoles	50%	(9.715)							

- **Indice d'évolution globale de l'utilisation des services**

Catégories de produits fournis par les forêts	Indice d'évolution globale de la collecte (+augmentation/ -diminution) *	Raisons principales des changements
Emploi	-0,03	Changement de l'accès à la ressource
Chasse	0,00	
Pâturage	0,29	Changement de la quantité du produit aux alentours
Religieux/spirituel	-0,02	Changement de la quantité du produit aux alentours
Fonctions agricoles	0,50	Inconnu

\* de -1 à 1; 1 correspond à une augmentation sur la totalité de la superficie, -1 à une diminution sur la totalité de la superficie.

- **Perception de l'évolution de l'offre et de la demande en service au cours des cinq dernières années**

Evolution demande	Catégories de services fournis par les forêts	Superficie		Evolution de l'offre (% de la superficie de forêt où le produit est récolté)			
		% de la superficie de forêt où le service est utilisé	(ha)	Diminution	Stable	Augmentation	Inconnu / non applicable
Augmentation	Emploi	59,3%	(92.738)	2,8%	0,0%	28,2%	28,2%
	Chasse	70,3%	(8.220.859)	46,0%	5,4%	15,5%	3,4%
	Pâturage	48,6%	(189.080)	38,5%	10,1%	0,0%	0,0%
	Fonctions agricoles	100,0%	(19.431)	0,0%	0,0%	100,0%	0,0%
Stable	Chasse	11,0%	(1.291.922)	3,2%	5,6%	2,2%	0,0%
	Pâturage	51,4%	(199.992)	0,0%	46,9%	4,5%	0,0%
	Religieux/spirituel	41,5%	(112.483)	7,3%	34,2%	0,0%	0,0%
Diminution	Chasse	11,3%	(1.325.005)	8,5%	0,1%	2,7%	0,0%
	Religieux/spirituel	1,6%	(4.416)	1,6%	0,0%	0,0%	0,0%
Inconnu	Emploi	40,7%	(63.592)	0,0%	0,0%	0,0%	40,7%
	Chasse	7,4%	(861.620)	0,0%	0,0%	0,0%	7,4%
	Exploration des ressources naturelles	100,0%	(64.794)	0,0%	0,0%	0,0%	100,0%
	Conservation	100,0%	(591.757)	0,0%	0,0%	0,0%	100,0%
	Protection de l'eau et du sol	100,0%	(36.376)	0,0%	0,0%	0,0%	100,0%
	Religieux/spirituel	56,9%	(154.076)	0,0%	15,4%	0,0%	41,5%

- **Indice d'évolution globale de l'offre et de la demande au cours des cinq dernières années des services**

Catégories de services fournis par les forêts	Indice d'évolution globale de la Demande (+augmentation / - diminution) *	Indice d'évolution globale de l'Offre (+augmentation / - diminution) *	Indice d'écart Offre - Demande **
Emploi	0,59	0,25	-0,34
Chasse	0,59	-0,30	-0,89
Pâturage	0,49	-0,38	-0,87
Fonctions agricoles	1,00	1,00	0,00

\* De -1 à 1 ; 1 correspond à une augmentation sur la totalité de la superficie, -1 à une diminution sur la totalité de la superficie.

\*\* Un écart nul signifie un équilibre global entre l'offre et la demande sur l'ensemble de la zone, une valeur négative à un déficit de la demande par rapport à l'offre.

- **Date de la dernière utilisation des services**

Catégories de services fournis par les forêts	Date de la dernière utilisation du service (% de la superficie de forêt où le service est utilisé)						
	Hier / aujourd'hui	Au cours de la semaine dernière	Au cours du mois	Au cours de l'année	Il y a plus d'un an	Autre	Inconnu / non applicable
Emploi	28%	28%	0%	0%	0%	0%	44%
Chasse	47%	9%	13%	2%	3%	0%	26%
Pâturage	79%	0%	21%	0%	0%	0%	0%
Exploration des ressources naturelles	0%	0%	0%	0%	0%	0%	100%
Conservation	0%	0%	0%	0%	0%	0%	100%
Protection de l'eau et du sol	0%	0%	0%	0%	0%	0%	100%
Religieux/spirituel	7%	0%	0%	0%	2%	0%	91%
Fonctions agricoles	0%	0%	0%	0%	0%	0%	100%

- **Saison d'utilisation des services**

Catégories de services fournis par les forêts	Période d'utilisation du service (% de la superficie de forêt où le service est utilisé)				
	Saison sèche	Saison des pluies	Toute l'année	Autre	Inconnu
Emploi	0%	28%	31%	0%	41%
Chasse	12%	25%	60%	0%	4%
Pâturage	10%	16%	74%	0%	0%
Exploration des ressources naturelles	0%	0%	0%	0%	100%
Conservation	0%	0%	0%	0%	100%
Protection de l'eau et du sol	0%	0%	0%	0%	100%
Religieux/spirituel	9%	0%	50%	0%	41%
Fonctions agricoles	50%	50%	0%	0%	0%

### 3. Résultats pour les Autres Terres Boisées

- **Bénéficiaires des services**

Catégories de services utilisés	Usage	Bénéficiaire du service (% de la superficie des ATB où le service est utilisé)							
		Individus locaux			Compagnies			Autres	Inconnu
		Hommes	Femmes	Enfants	Compagnies locales	Compagnies nationales	Compagnies internationales		
Emploi	Domestique	8%	8%	13%				0%	
	Commercial	42%	5%	0%	0%	0%	18%	0%	18%
	Inconnu	1%	1%	0%				9%	
Chasse	Domestique	93%	2%	70%				3%	
	Commercial	82%	3%	33%	0%	0%	4%	5%	3%
	Inconnu	0%	0%	0%				3%	
Pâturage	Domestique	90%	29%	72%				11%	
	Commercial	41%	0%	1%	0%	0%	0%	30%	3%
	Inconnu	1%	0%	0%				0%	
Exploration des ressources naturelles	Domestique	0%	0%	0%				0%	
	Commercial	100%	0%	0%	0%	0%	0%	0%	0%
	Inconnu	0%	0%	0%				0%	
Conservation	Domestique	100%	0%	0%				100%	
	Commercial	0%	0%	0%	0%	0%	0%	0%	0%
	Inconnu	0%	0%	0%				0%	
Protection de l'eau et du sol	Domestique	100%	100%	0%				100%	
	Commercial	0%	0%	0%	0%	0%	0%	0%	0%
	Inconnu	0%	0%	0%				0%	
Recréation	Domestique	0%	0%	0%				0%	
	Commercial	100%	100%	100%	0%	0%	0%	0%	0%
	Inconnu	0%	0%	0%				0%	

Religieux/spirituel	Domestique	100%	77%	0%				0%	
	Commercial	0%	0%	0%	0%	0%	0%	0%	0%
	Inconnu	0%	0%	0%				0%	
Fonctions agricoles	Domestique	97%	97%	34%				0%	
	Commercial	72%	69%	15%	0%	0%	0%	0%	3%
	Inconnu	0%	0%	0%					

- **Conflits signalés dans l'utilisation des services**

Catégories de service fournis par les arbres hors forêt	Importance du service (% de la superficie des ATB)	Pourcentage de la superficie des ATB où le service est utilisé		
		Conflits inexistants	Conflits existants	Inconnu
Emploi	7%	73%	18%	9%
Chasse	30%	92%	8%	0%
Pâturage	67%	89%	11%	0%
Exploration des ressources naturelles	1%	100%	0%	0%
Conservation	0%	100%	0%	0%
Protection de l'eau et du sol	1%	100%	0%	0%
Recréation	2%	100%	0%	0%
Religieux/spirituel	7%	100%	0%	0%
Fonctions agricoles	2%	100%	0%	0%

- **Droits d'usage des services**

Catégories de service fournis par les arbres hors forêt	Importance du service (% de la superficie totale des ATB)	% de la superficie des ATB où le service est utilisé			
		Droits exclusifs	Autres Droits	Pas de droits	Inconnu / non applicable
Emploi	7%	18%	0%	13%	69%
Chasse	30%	13%	82%	2%	3%
Pâturage	13%	0%	54%	15%	31%
Exploration des ressources naturelles	1%	0%	100%	0%	0%
Conservation	0%	0%	0%	0%	100%
Protection de l'eau et du sol	1%	100%	0%	0%	0%
Recréation	2%	0%	0%	100%	0%
Religieux/spirituel	7%	0%	97%	0%	3%
Fonctions agricoles	2%	80%	17%	0%	3%

- **Evolution de l'utilisation des services au cours des cinq dernières années et raisons des changements**

Evolution de l'utilisation	Catégories de services fournis par les arbres hors forêt	Superficie		Raison de l'évolution (% de la superficie des ATB où le service est utilisé)						
		% de la superficie des ATB où le service est utilisé	(ha)	Diminution des bénéfices	Changement du marché	Substitution par d'autres P/S	Changement de la quantité du produit aux alentours	Changement de l'accès à la ressource	Autre	Inconnu
Augmentation	Chasse	50%	(2.175.660)	0%	8%	1%	21%	0%	3%	16%
	Pâturage	56%	(5.532.536)	0%	0%	0%	41%	3%	8%	4%
	Protection de l'eau et du sol	100%	(176.644)	0%	0%	0%	0%	0%	100%	0%
	Recréation	100%	(284.186)	0%	0%	0%	0%	0%	100%	0%
	Fonctions agricoles	5%	(10.599)	0%	0%	0%	0%	0%	0%	5%
Diminution	Emploi	5%	(56.837)	0%	0%	0%	0%	0%	5%	0%
	Chasse	22%	(959.805)	0%	0%	0%	20%	1%	0%	1%
	Pâturage	7%	(665.753)	0%	0%	0%	6%	0%	0%	0%
	Fonctions agricoles	41%	(93.268)	0%	0%	0%	0%	0%	27%	14%

Stable	Emploi	91%	(947.547)						
	Chasse	19%	(837.614)						
	Pâturage	27%	(2.713.961)						
	Religieux/ spirituel	36%	(367.972)						
	Fonctions agricoles	20%	(44.514)						
Inconnu	Emploi	54%	(564.085)						
	Chasse	9%	(402.495)						
	Pâturage	10%	(1.017.767)						
	Exploration des ressources naturelles	100%	(85.256)						
	Conservation	100%	(7.066)						
	Religieux/ spirituel	64%	(653.481)						
	Fonctions agricoles	35%	(79.490)						

- **Indice d'évolution globale de l'utilisation des services**

Catégories de services fournis	Indice d'évolution globale de la collecte (+augmentation/ -diminution) *	Raisons principales des changements
Chasse	0,28	Changement de la quantité du produit aux alentours
Pâturage	0,49	Changement de la quantité du produit aux alentours
Protection de l'eau et du sol	1,00	Autre
Recréation	1,00	Autre
Fonctions agricoles	-0,36	Inconnu

\* de -1 à 1; 1 correspond à une augmentation sur la totalité de la superficie, -1 à une diminution sur la totalité de la superficie.

- **Perception de l'évolution de l'offre et de la demande en service au cours des cinq dernières années**

Evolution demande	Catégories de services fournis par les arbres hors forêt	Superficie		Evolution de l'offre (% de la superficie des ATB où le produit est récolté)			
		% de la superficie des ATB où le service est utilisé	(ha)	Diminution	Stable	Augmentation	Inconnu / non applicable
Augmentation	Emploi	5,5%	(56.837)	0,0%	5,5%	0,0%	0,0%
	Chasse	64,7%	(2.830.853)	53,6%	2,3%	8,8%	0,0%
	Pâturage	65,5%	(6.507.107)	45,8%	11,5%	7,3%	1,0%
	Protection de l'eau et du sol	100,0%	(176.644)	0,0%	0,0%	0,0%	100,0%
	Recréation	100,0%	(284.186)	0,0%	0,0%	100,0%	0,0%
	Fonctions agricoles	24,6%	(55.996)	16,7%	3,3%	4,7%	0,0%
Stable	Emploi	13,2%	(137.167)	0,0%	13,2%	0,0%	0,0%
	Chasse	19,3%	(844.133)	7,3%	11,0%	1,0%	0,0%
	Pâturage	26,6%	(2.641.209)	0,0%	26,6%	0,0%	0,0%
	Religieux/spirituel	96,0%	(980.909)	0,0%	96,0%	0,0%	0,0%
	Fonctions agricoles	16,3%	(37.095)	0,0%	16,3%	0,0%	0,0%
Diminution	Emploi	36,4%	(378.915)	36,4%	0,0%	0,0%	0,0%
	Chasse	5,6%	(243.238)	2,5%	3,0%	0,0%	0,0%
	Pâturage	3,1%	(305.405)	3,1%	0,0%	0,0%	0,0%
	Fonctions agricoles	19,4%	(44.161)	19,4%	0,0%	0,0%	0,0%
Inconnu	Emploi	45,0%	(469.356)	0,0%	18,2%	9,1%	17,8%
	Chasse	10,5%	(457.350)	0,0%	4,3%	0,0%	6,1%
	Pâturage	4,8%	(476.296)	0,0%	0,0%	0,7%	4,1%
	Exploration des ressources naturelles	100,0%	(85.256)	0,0%	0,0%	0,0%	100,0%
	Conservation	100,0%	(7.066)	0,0%	0,0%	0,0%	100,0%

	Religieux/spirituel	4,0%	(40.544)	0,0%	3,0%	0,0%	1,0%
	Fonctions agricoles	39,8%	(90.618)	7,8%	0,0%	0,0%	32,0%

- **Indice d'évolution globale de l'offre et de la demande au cours des cinq dernières années des services**

Catégories de services fournis par les arbres hors forêt	Indice d'évolution globale de la Demande (+augmentation / - diminution) *	Indice d'évolution globale de l'Offre (+augmentation / - diminution) *	Indice d'écart Offre - Demande **
Emploi	-0,31	0,00	0,31
Chasse	0,59	-0,45	-1,04
Pâturage	0,62	-0,39	-1,01
Protection de l'eau et du sol	1,00	0,00	-1,00
Recréation	1,00	1,00	0,00
Religieux/spirituel	0,00	0,00	0,00
Fonctions agricoles	0,05	-0,12	-0,17

\* De -1 à 1 ; 1 correspond à une augmentation sur la totalité de la superficie, -1 à une diminution sur la totalité de la superficie.

\*\* Un écart nul signifie un équilibre global entre l'offre et la demande sur l'ensemble de la zone, une valeur négative à un déficit de la demande par rapport à l'offre.

- **Date de la dernière utilisation des services**

Catégories de services utilisés	Date de la dernière utilisation du service (% de la superficie des ATB où le service est utilisé)						
	Hier / Aujourd'hui	Au cours de la semaine	Au cours du mois	Au cours de l'année	Il y a plus d'un an	Autre	Inconnu / non applicable
Emploi	13%	9%	18%	0%	0%	0%	60%
Chasse	23%	12%	37%	2%	0%	7%	19%
Pâturage	80%	6%	4%	0%	0%	2%	8%
Exploration des ressources naturelles	0%	0%	0%	0%	0%	0%	100%
Conservation	0%	0%	0%	0%	0%	0%	100%
Protection de l'eau et du sol	100%	0%	0%	0%	0%	0%	0%
Recréation	0%	0%	0%	0%	0%	100%	0%
Religieux/spirituel	0%	0%	4%	0%	0%	0%	96%
Fonctions agricoles	0%	0%	0%	0%	0%	3%	97%

- **Saison d'utilisation des services**

Catégories de services fournis par les arbres hors forêt	Période d'utilisation du service (% de la superficie des ATB où le service est utilisé)				
	Saison sèche	Saison des pluies	Toute l'année	Autre	Inconnu
Emploi	0%	0%	68%	15%	18%
Chasse	21%	20%	57%	1%	0%
Pâturage	14%	2%	79%	5%	0%
Exploration des ressources naturelles	0%	0%	0%	0%	100%
Conservation	0%	0%	100%	0%	0%
Protection de l'eau et du sol	0%	100%	0%	0%	0%
Recréation	0%	0%	0%	100%	0%
Religieux/spirituel	0%	0%	100%	0%	0%
Fonctions agricoles	0%	0%	17%	83%	0%

#### 4. Résultats pour les Autres Terres

- **Bénéficiaires des services**

Catégories de services utilisés	Usage	Bénéficiaire du service (% de la superficie des forêts où le service est utilisé)							
		Individus locaux			Compagnies			Autres	Inconnu
		Hommes	Femmes	Enfants	Compagnies locales	Compagnies nationales	Compagnies internationales		
Emploi	Domestique	30%	30%	0%				0%	
	Commercial	30%	30%	0%	0%	0%	0%	0%	70%
	Inconnu	30%	30%	0%				0%	
Chasse	Domestique	92%	32%	47%				2%	
	Commercial	90%	28%	36%	0%	0%	2%	0%	0%
	Inconnu	0%	0%	0%				0%	
Pâturage	Domestique	89%	59%	72%				9%	
	Commercial	12%	1%	6%	0%	0%	0%	1%	6%
	Inconnu	2%	0%	0%				0%	
Exploration des ressources naturelles	Domestique	0%	0%	0%				0%	
	Commercial	100%	0%	0%	0%	0%	0%	0%	0%
	Inconnu	0%	0%	0%				0%	
Protection de l'eau et du sol	Domestique	82%	68%	65%				35%	
	Commercial	47%	15%	47%	0%	0%	0%	0%	0%
	Inconnu	0%	0%	0%				0%	
Recréation	Domestique	50%	20%	20%				20%	
	Commercial	50%	0%	0%	0%	0%	50%	0%	0%
	Inconnu	0%	0%	0%				0%	
Religieux/spirituel	Domestique	85%	16%	10%				0%	
	Commercial	0%	0%	0%	0%	0%	0%	0%	0%
	Inconnu	15%	15%	15%				0%	
Fonctions agricoles	Domestique	70%	72%	40%				0%	
	Commercial	43%	43%	18%	0%	0%	0%	0%	12%
	Inconnu	0%	0%	0%					

- **Conflits signalés dans l'utilisation du service**

Catégories de service fournis par les arbres hors forêt	Importance du service (% de la superficie des AT)	% de la superficie des AT où le service est utilisé		
		Conflits inexistants	Conflits existants	Inconnu
Emploi	0%	30%	0%	70%
Chasse	11%	98%	2%	0%
Pâturage	38%	75%	25%	0%
Exploration des ressources naturelles	2%	100%	0%	0%
Conservation	0%			
Protection de l'eau et du sol	1%	100%	0%	0%
Recréation	0%	100%	0%	0%
Religieux/spirituel	8%	79%	1%	20%
Fonctions agricoles	6%	89%	0%	11%

- **Droits d'usage des services**

Catégories de service fournis par les arbres hors forêt	Importance du service (% de la superficie totale des AT)	Pourcentage de la superficie où le service est utilisé			
		Droits exclusifs	Autres droits	Pas de droits	Inconnu / non applicable
Emploi	0%	0%	0%	0%	100%
Chasse	11%	1%	90%	8%	1%
Pâturage	6%	0%	82%	0%	18%
Exploration des ressources naturelles	2%	0%	100%	0%	0%
Conservation	0%				

Protection de l'eau et du sol	1%	0%	15%	0%	85%
Recréation	0%	0%	50%	0%	50%
Religieux/spirituel	8%	4%	76%	0%	20%
Fonctions agricoles	6%	60%	22%	5%	13%

- Evolution de l'utilisation des services au cours des cinq dernières années et raisons des changements

Evolution de l'utilisation	Catégories de services fournis par les forêts et les arbres hors forêt	Superficie		Raison de l'évolution (% de la superficie totale où le service est utilisé)						
		% de la superficie où le service est utilisé	(ha)	Diminution des bénéfices	Changement du marché	Substitution par d'autres P/S	Changement de la quantité du produit aux alentours	Changement de l'accès à la ressource	Autre	Inconnu
Augmentation	Chasse	38%	(470.109)	0%	13%	1%	24%	0%	0%	0%
	Pâturage	38%	(1.623.271)	0%	0%	0%	20%	5%	4%	8%
	Religieux/spirituel	3%	(24.658)	0%	0%	0%	0%	0%	3%	0%
	Fonctions agricoles	15%	(108.131)	0%	0%	0%	13%	0%	0%	2%
Diminution	Chasse	57%	(705.073)	0%	0%	0%	56%	1%	0%	0%
	Pâturage	1%	(44.333)	0%	0%	0%	0%	0%	0%	1%
	Fonctions agricoles	2%	(15.157)	0%	0%	0%	0%	2%	0%	0%
Stable	Emploi	30%	(15.157)							
	Pâturage	55%	(2.339.796)							
	Fonctions agricoles	27%	(194.637)							
Inconnu	Emploi	70%	(35.997)							
	Chasse	5%	(57.880)							
	Pâturage	6%	(263.730)							
	Exploration des ressources naturelles	100%	(219.771)							
	Protection de l'eau et du sol	100%	(120.663)							
	Recréation	100%	(54.126)							
	Religieux/spirituel	97%	(860.454)							
Fonctions agricoles	55%	(395.891)								

- Indice d'évolution globale de l'utilisation du service

Catégories de services fournis par les arbres hors forêt	Indice d'évolution globale de l'utilisation (+augmentation/-diminution) *	Raisons principales des changements
Chasse	-0,19	Changement de la quantité du produit aux alentours
Pâturage	0,37	Changement de la quantité du produit aux alentours

\* de -1 à 1; 1 correspond à une augmentation sur la totalité de la superficie, -1 à une diminution sur la totalité de la superficie.

- Perception de l'évolution de l'offre et de la demande en service au cours des cinq dernières années

Evolution demande	Catégories de services fournis par les arbres hors forêt	Superficie		Evolution de l'offre (% de la superficie totale où le produit est récolté)			
		% de la superficie d'AT où le service est utilisé	(ha)	Diminution	Stable	Augmentation	Inconnu / non applicable
Augmentation	Chasse	71%	(876.425)	43%	1%	25%	2%
	Pâturage	46%	(1.948.385)	22%	14%	10%	0%
	Protection de l'eau et du sol	100%	(120.663)	0%	0%	65%	35%
	Recréation	50%	(26.841)	0%	0%	50%	0%
	Religieux/spirituel	3%	(24.658)	0%	0%	3%	0%
	Fonctions agricoles	40%	(286.599)	22%	2%	16%	0%
Stable	Chasse	71%	(876.425)	43%	1%	25%	2%
	Pâturage	46%	(1.948.385)	22%	14%	10%	0%
	Protection de l'eau et du sol	100%	(120.663)	0%	0%	65%	35%
	Recréation	50%	(26.841)	0%	0%	50%	0%
	Religieux/spirituel	3%	(24.658)	0%	0%	3%	0%
	Fonctions agricoles	40%	(286.599)	22%	2%	16%	0%
Diminution	Emploi	30%	(15.157)	30%	0%	0%	0%
	Chasse	4%	(46.891)	0%	0%	3%	0%
	Fonctions agricoles	2%	(15.157)	2%	0%	0%	0%
Inconnu	Emploi	70%	(35.997)	0%	0%	0%	70%
	Chasse	2%	(29.180)	0%	0%	0%	2%
	Exploration des ressources naturelles	100%	(219.771)	0%	0%	0%	100%
	Recréation	50%	(27.285)	0%	0%	0%	50%
	Religieux/spirituel	32%	(280.146)	0%	6%	0%	26%
	Fonctions agricoles	30%	(217.525)	0%	0%	0%	30%

- Indice d'évolution globale de l'offre et de la demande au cours des cinq dernières années des services

Catégories de services fournis par les arbres hors forêt	Indice d'évolution globale de la Demande (+augmentation / - diminution) *	Indice d'évolution globale de l'Offre (+augmentation / - diminution) *	Indice d'écart Offre - Demande **
Chasse	0,67	-0,19	-0,86
Pâturage	0,46	-0,11	-0,57
Protection de l'eau et du sol	1,00	0,65	-0,35
Recréation	0,50	0,50	0,00
Religieux/spirituel	0,03	0,03	0,00
Fonctions agricoles	0,38	-0,06	-0,44

\* De -1 à 1 ; 1 correspond à une augmentation sur la totalité de la superficie, -1 à une diminution sur la totalité de la superficie.

\*\* Un écart nul signifie un équilibre global entre l'offre et la demande sur l'ensemble de la zone, une valeur négative à un déficit de la demande par rapport à l'offre.

- **Date de la dernière utilisation des services**

Catégories de services fournis par les arbres hors forêt	Date de la dernière utilisation du service (% de la superficie des AT où le service est utilisé)						
	Hier ou aujourd'hui	Au cours de la semaine	Au cours du mois	Au cours de l'année	Il y a plus d'un an	Autre	Inconnu / non applicable
Emploi	0%	0%	0%	0%	0%	30%	70%
Chasse	36%	11%	19%	0%	0%	4%	30%
Pâturage	62%	0%	7%	3%	0%	19%	8%
Exploration des ressources naturelles	0%	0%	0%	0%	0%	0%	100%
Protection de l'eau et du sol	0%	0%	35%	0%	0%	0%	65%
Recréation	50%	0%	0%	0%	0%	0%	50%
Religieux/spirituel	0%	0%	0%	0%	0%	0%	100%
Fonctions agricoles	11%	0%	2%	13%	1%	6%	67%

- **Saison d'utilisation des services**

Catégories de services fournis par les arbres hors forêt	Période d'utilisation du service (% de la superficie des AT où le service est utilisé)				
	Saison sèche	Saison des pluies	Toute l'année	Autre	Inconnu
Emploi	0%	0%	0%	30%	70%
Chasse	9%	10%	80%	1%	0%
Pâturage	46%	4%	50%	1%	0%
Exploration des ressources naturelles	0%	0%	0%	0%	100%
Protection de l'eau et du sol	0%	35%	65%	0%	0%
Recréation	50%	0%	50%	0%	0%
Religieux/spirituel	0%	0%	79%	0%	21%
Fonctions agricoles	4%	22%	39%	35%	0%