












División regional del mundo adoptada por AQUASTAT

Leyenda

 América Septentrional	 Europa Oriental	 Asia Meridional y Oriental
 Centroamérica y Caribe	 África	 Oceanía y Pacífico
 América del Sur	 Oriente Medio	 Antártida
 Europa Occidental y Central	 Asia Central	



Scale ca. 1:140 000 000 at the equator
Geographic Projection, WGS 1984

FAO - AQUASTAT, 2015

Cláusula de exención de responsabilidad

Las denominaciones empleadas en esta publicación y la forma en que aparecen presentados los datos que contiene no implican, de parte de la Organización de las Naciones Unidas para la Alimentación y la Agricultura, juicio alguno sobre la condición jurídica de países, territorios, ciudades o zonas, o de sus autoridades, ni respecto de la delimitación de sus fronteras o límites.