

EVALUATION DES RESSOURCES FORESTIÈRES
MONDIALES 2015

RAPPORT NATIONAL

Guadeloupe

Rome, 2014

À la demande de ses pays membres, la FAO surveille régulièrement les forêts mondiales, leur gestion et leur utilisation grâce à l'Évaluation des ressources forestières mondiales (Global Forest Resources Assessment - FRA). Ce rapport national est préparé comme une contribution à la publication de la FAO, l'Évaluation des ressources forestières mondiales 2015 (FRA 2015). Le contenu et la structure sont en conformité avec les recommandations et les directives données par la FAO dans le document Guide pour l'établissement des rapports nationaux pour le FRA 2015 (<http://www.fao.org/3/a-au190f.pdf>). Ces rapports ont été soumis à la FAO en tant que documents officiels du gouvernement.

Le contenu et les points de vue exprimés dans le présent rapport sont la responsabilité de l'entité qui a soumis le rapport à la FAO. La FAO ne peut être tenu responsable de l'utilisation qui pourrait être faite des informations contenues dans le présent rapport.

TABLE OF CONTENTS

Rédaction du rapport et personne de référence.....	4
1. Quelle est la superficie forestière et des autres terres boisées et comment a-t-elle changé au fil du temps?	7
2. Quelle est la superficie des forêts naturelles et plantées et comment a-t-elle changé au fil du temps?	15
3. Quels sont les taux de matériel sur pied et de croissance des forêts et comment ont-ils changé?	20
4. Quelle est la situation de la production forestière et comment a-t-elle changé au fil du temps?	32
5. Quelle est la superficie forestière affectée à la protection des sols et de l'eau et aux services écosystémiques?	39
6. Quelle est la superficie forestière protégée et affectée à la conservation de la biodiversité et comment a-t-elle changé au fil du temps?	45
7. Quelle est la superficie forestière infestée par des espèces ligneuses envahissantes?	49
8. Quelle est la superficie forestière endommagée chaque année?	53
9. Quelle est la superficie forestière dont le couvert arboré est réduit?	57
10. Quels sont les politiques forestières et le cadre réglementaire existants à l'appui de la mise en oeuvre de la gestion durable des forêts ?	58
11. Y a-t-il une plateforme nationale qui promeut la participation des parties prenantes à l'élaboration des politiques forestières?	61
12. Quelle est la superficie forestière destinée à rester forêt permanente et comment a-t-elle évolué au fil du temps?	62
13. Comment votre pays mesure-t-il et notifie-t-il les progrès vers la GDF au niveau national?	65
14. Quelle est la superficie forestière soumise à un plan de gestion forestier et comment ceci est-il surveillé?	68
15. Comment les parties prenantes participent-elles à la prise de décisions relatives à la gestion des forêts domaniales?	70
16. Quelle est la superficie forestière soumise à un programme de certification vérifié indépendamment?	71
17. Quels montants le gouvernement perçoit-il des forêts et combien dépense-t-il pour leur entretien?	73
18. Qui sont les propriétaires et gestionnaires des forêts et comment cette situation a-t-elle changé?	75
19. Combien d'individus sont employés directement dans le secteur forestier?	81
20. Quelle est la contribution du secteur forestier au produit intérieur brut (PIB)?	83
21. Quelles sont les perspectives d'avenir de la superficie forestière?	84

Rédaction du rapport et personne de référence

Personne de référence

Le présent rapport a été rédigé par:

Nom (NOM DE FAMILLE, Prénom)	Institution / adresse	Courrier électronique	Tableaux
KORYSKO François	Office National des Forêts Direction Régionale Guadeloupe Basse-Terre	francois.korysko@onf.fr	N/A
N/A	N/A	N/A	N/A
N/A	N/A	N/A	N/A
N/A	N/A	N/A	N/A

Introduction

S'il vous plait placez un texte d'introduction sur le contenu de ce rapport

La rédaction du rapport sur l'évaluation des ressources forestières de Guadeloupe est toujours une excellente occasion d'inventorier l'état des statistiques forestières régionales. Les organismes de recherche et les administrations forestières produisent ponctuellement de la donnée et participent à l'amélioration continue des connaissances. Le présent rapport permet de disposer d'une base bibliographique complète et actualisée, diffusable à tous.

Quelques bonds techniques récents introduisent une précision dans les surfaces forestières jamais atteinte en Guadeloupe. Les données de ce rapport sont plus précises et donc fort différentes des rapports passés. Cette fracture se retrouve par exemple dans les superficies forestières et nécessite de préciser que la Guadeloupe n'a pas connu d'intenses campagnes de reboisement ou de défrichement massif entre la parution des deux rapports !

Il convient aussi de préciser que **l'état de conservation des écosystèmes forestiers** est une donnée rarement mesurée. Il est important de connaître les superficies de forêt dégradée par rapport à la forêt primaire et de visualiser leur évolution. **Le maintien de la bonne qualité des écosystèmes forestiers** est un objectif essentiel pour le futur de la forêt.

La forêt reste encore et toujours constamment menacée par les autres usages du sol et la présence des administrations forestières et de protection de l'environnement est plus que jamais justifiée en Guadeloupe. La restriction des moyens humains et financiers des administrations doit être bien mesurée dans ce contexte.

Table des abréviations

ADEME	Agence de l'environnement et de maîtrise de l'énergie
AS	Au-dessus de la souche
AT	Au-dessus du terrain
ATB	Autres terres boisées
CBIG	Conservatoire Botanique des Îles de Guadeloupe
CDL	Conservatoire du Littoral
DAAF	Direction de l'agriculture, de l'alimentation et de la forêt
DEAL	Direction de l'environnement, de l'Aménagement et du Logement
DPL	Domaine public littoral
DPM	Domaine public maritime
DR	Direction régionale
EEE	Espèce exotique envahissante
EIDER	Ensemble intégré des descripteurs de l'environnement régional
ETP	Équivalent temps plein
FAO	Food and agriculture organization
FAOSTAT	Base de données statistique de la FAO
FDD	Forêt départementalo-domaniale
FDL	Forêt départementale du littoral
FRA	Forest resource assessment (estimation de la ressource forestière)
NR	Non renseigné
ONCFS	Office national de la chasse et de la faune sauvage
ONF	Office national des forêts
PFNL	Produit forestier non ligneux
PNG	Parc national de la Guadeloupe
UAG	Université Antilles-Guyane

USFB	Unité spécialisée forêt-bois au sein de l'ONF (Direction de Guadeloupe)

étude de bureau?

Cochez la case "oui" si cette enquête est une étude de bureau, "non" autrement	
étude de bureau?	no

1. Quelle est la superficie forestière et des autres terres boisées et comment a-t-elle changé au fil du temps?

Documents pour ce question

- [Guide pour l'établissement des rapports nationaux pour le FRA 2015](#)
- [FRA 2015 Termes et Définitions](#)

1.1 Catégories et définitions de FRA 2015

Catégorie	Définition
Forêt	Terres occupant une superficie de plus de 0,5 hectares avec des arbres atteignant une hauteur supérieure à cinq mètres et un couvert arboré de plus de dix pour cent, ou avec des arbres capables d'atteindre ces seuils in situ. Sont exclues les terres à vocation agricole ou urbaine prédominante.
Autres terres boisées (ATB)	Terres non définies comme «forêts», couvrant une superficie de plus de 0,5 hectares avec des arbres atteignant une hauteur supérieure à cinq mètres et un couvert arboré de cinq-dix pour cent, ou des arbres capables d'atteindre ces seuils, ou un couvert mixte d'arbustes, arbrisseaux et d'arbres supérieur à dix pour cent. Sont exclues les terres à vocation agricole ou urbaine prédominante.
Autres terres	Toute terre n'entrant pas dans la catégorie «forêt» ou «autres terres boisées».
... dont dotées de couvert d'arbres (<i>sous-catégorie</i>)	Terres entrant dans la catégorie «autres terres», à vocation agricole ou urbaine prédominante ayant des îlots de végétation arborée couvrant une superficie supérieure à 0,5 hectares avec un couvert arboré de plus de dix pour cent d'arbres pouvant atteindre une hauteur de cinq mètres à maturité. Elles renferment des espèces forestières et non forestières.
Eaux intérieures	Les eaux intérieures comprennent généralement les grands fleuves, lacs et réservoirs.
Expansion de la forêt	Expansion de terres forestières non classées précédemment comme forêts.
... dont boisement (<i>sous-catégorie</i>)	Établissement d'une forêt par plantation et/ou ensemencement délibéré sur des terres qui n'étaient pas jusque-là classifiées comme forêt.
... dont expansion naturelle de la forêt (<i>sous-catégorie</i>)	Expansion de la forêt par succession naturelle sur des terres qui, jusque-là, étaient affectées à d'autres utilisations (par ex. succession forestière sur des terres précédemment agricoles).
Déforestation	Conversion de la forêt à d'autres utilisations des terres ou réduction à long terme du couvert arboré au-dessous d'un seuil minimal de 10 pour cent.
... dont par l'intervention humaine (<i>sous-catégorie</i>)	Conversion de la forêt due à l'intervention humaine à d'autres utilisations des terres ou réduction permanente du couvert arboré au-dessous du seuil minimal de 10 pour cent.
Reboisement	Régénération naturelle ou rétablissement de la forêt par plantation/ou semis délibéré sur des terres déjà utilisées comme forêts.
... dont reboisement artificiel (<i>sous-catégorie</i>)	Rétablissement d'une forêt par plantation et/ou semis sur des terres déjà utilisée comme forêts.

1.2 Données nationales

1.2.1 Sources des données

	Références des sources d'information	Variable(s)	Année(s)	Commentaires supplémentaires
--	--------------------------------------	-------------	----------	------------------------------

1	Thomas Gilardoni, Utilisation des outils de télédétection pour cartographier les espaces boisés de la Guadeloupe et proposition de seuils des massifs pour les demandes de défrichement	Surface des forêts de Guadeloupe	2012	Calcul de la surface des massifs forestiers (forêt et autres terres boisées) selon les définitions de la FAO
2	DEAL Guadeloupe, Profil environnemental régional de la Guadeloupe 2011	Surface des milieux naturels, surface des utilisations du sol	2011	N/A
3	ONF, Rapports d'activité annuels du suivi de la Mission d'Intérêt Général DAAF-DOM	Surface forestière autorisée au défrichement	2010, 2011, 2012	N/A
4	Alain Rousteau, Carte écologique de la Guadeloupe	Surface des unités écologiques	1997	N/A
5	ONF, Aménagements forestiers (forêt départementalo-domaniale, forêt domaniale du littoral, forêt départementale, domaine public maritime et lacustre)	Surface forestière soumise au régime forestier	2013	N/A
6	Conseil Général de la Guadeloupe, IGN, ONF. Diagnostic des forêts de la Guadeloupe	Surface des forêts de la Guadeloupe, évolution des surfaces forestières	2014	N/A

1.2.2 Classement et définitions

Classe nationale	Définition
Forêts semi-décidues	Unités écologiques GT1 à GT14, S1 à S4, MG1 à MG11, D1 à D7,
Forêt sempervirente saisonnière	Unités écologiques G12 à G16
Forêt ombrophile	Unités écologiques G1 à G11
Formations inondables	Unités écologiques MO, MC, FM, CF

1.2.3 Données de base

1.1.1 Classement et définitions

DEAL, Profil environnemental régional, 2011 :

Classe nationale (France)	Définition
OC 0120 modifiée	Surfaces naturelles (comprennent landes, friches improductives, surfaces boisées, eaux intérieures)
OC 0121	Surfaces agricoles
OC 0122	Surfaces artificielles (comprennent surfaces bâties et autres terres)
OC 0153	Surface totale

Remarque: La classe OC 0120 inclut également les plantations forestières.

Classe nationale (Guadeloupe)	Définition (Source : Carte écologique de la Guadeloupe)
Forêts semi-décidues	Unités écologiques GT1 à GT14, S1 à S4, MG1 à MG11, D1 à D7,
Forêt sempervirente saisonnière	Unités écologiques G12 à G16
Forêt ombrophile	Unités écologiques G1 à G11
Formations inondables	Unités écologiques MO, MC, FM, CF

Superficie forestière en Guadeloupe

Ce premier tableau est issu des enquêtes Terruti Lucas, menées par le ministère en charge de l'agriculture. Ces enquêtes nationales permettent de connaître et de suivre l'utilisation du territoire national. Ces données sont identiques au précédent rapport.

Classes nationales	Surface (ha) 2009
OC 0120*	90663
OC 0121	54814
OC 0122	17484
OC 0153	162961

Source #2

Le tableau suivant présente les différentes formations forestières présentes en 2010 (date de la dernière campagne de photographie aérienne).

La superficie globale de tout type de forêt a été obtenue par photo-interprétation des orthophotographies aériennes, couplée avec une vérification statistique au sol (source #6)

Catégorie	Superficie (ha)
Forêt semi-décidue	19 952
Forêt sempervirente saisonnière	9 894
Forêt ombrophile	35 990
Formations inondables	5 660
Total	71 469

Source #6

La comparaison est intéressante avec les surfaces des habitats écologiques issues de la carte écologique de la Guadeloupe. En effet, cette carte décrit les formations forestières potentielles climaciques. La comparaison entre les deux tableaux permet donc de voir quelles ont été les forêts les plus touchées par des changements d'usages des sols.

Catégorie	Superficie (ha)	Proportion de forêt relictuelle par rapport à la forêt potentielle
Forêt semi-décidue	62 184	38 %

Forêt sempervirente saisonnière	37 610	25 %
Forêt ombrophile	44 490	81 %
Formations inondables	7 614	70 %
Total	151 898	

Source #4

1.3 Analyse et traitement des données nationales

1.3.1 Ajustement

Sans objet.

1.3.2 Estimation et prévision

Sans objet

1.3.3 Reclassement

Superficie forestière					
Catégorie	Forêt	Autres terres boisées	Autres terres	...dotées de couvert arboré 1)	Eaux intérieures
Forêt semi-décidue	100%				
Forêt sempervirente saisonnière	100%				
Forêt ombrophile	100%				
Formations inondables	100%				

Zone agricole			100%		
Zone humide (marais herbacés, prairies salées...)			78,5%		21,5%**
Autres terres			100%		

Source #6

** Correspond aux eaux intérieures selon FRA (d'une superficie de 1900 ha selon FAOSTAT)

1.4 Données

Tableau 1a













Categories		Area (000 hectares)				
		1990	2000	2005	2010	2015
	Forêt	73.226	73.061	72.896	71.696	71.496
	Autres terres boisées	12.417	12.252	12.087	11.887	11.687
	Autres terres	82.46	82.787	83.117	84.517	84.917
	... dont dotées de couvert arboré	N/A	N/A	N/A	N/A	N/A
	Eaux intérieures	1.9	1.9	1.9	1.9	1.9
	TOTAL	170.00	170.00	170.00	170.00	170.00

Tableau 1b

Catégories de FRA 2015		Gains / Pertes annuels de forêts(1000 hectares/an) ¹				... dont d'espèces introduites (1000 hectares/an)			
		1990	2000	2005	2010	1990	2000	2005	2010
	Expansion de la forêt	2.832	2.832	0.424	0.424	N/A	N/A	N/A	N/A
	... dont boisement	N/A	N/A	N/A	N/A	N/A	N/A	N/A	N/A
	... dont expansion naturelle de la forêt	N/A	N/A	N/A	N/A	N/A	N/A	N/A	N/A
	Déforestation	3.906	3.906	0.903	0.903	N/A	N/A	N/A	N/A
	... dont due à l'intervention humaine	N/A	N/A	N/A	N/A	N/A	N/A	N/A	N/A

	Reboisement	N/A	N/A	N/A	N/A	N/A	N/A	N/A	N/A
	... dont reboisement artificiel	N/A	N/A	N/A	N/A	N/A	N/A	N/A	N/A

Catégorie

Catégorie	Niveau pour la situation	Niveau pour la tendance indiquée
Forêt	Tier 2	Tier 2
Autres terres boisées (ATB)	Tier 2	Tier 2
Expansion de la forêt	Tier 2	Tier 2
Déforestation	Tier 2	Tier 2
Reboisement	Tier 1	Tier 1

Critères relatifs aux niveaux

Catégorie	Niveau pour la situation	Niveau pour la tendance indiquée
<ul style="list-style-type: none"> • Forêt • Autres terres boisées • Afforestation • Reboisement • Expansion de la forêt • Déforestation 	<p>Niveau 3 : Sources des données: soit inventaire forestier national récent (remontant à ≤ 10 ans) soit télédétection avec vérification au sol ou programmes d'IFN répété et compatible</p> <p>Niveau 2 : Sources des données: carte à couverture complète/télédétection ou IFN ancien (remontant à >10 ans)</p> <p>Niveau 1 : Autre</p>	<p>Niveau 3 : Estimation fondée sur des données répétées et compatibles du niveau 3 (niveau pour la situation)</p> <p>Niveau 2 : Estimation fondée sur des données répétées compatibles du niveau 2 ou une combinaison du niveau 3 et 2 ou 1 (niveau pour la situation)</p> <p>Niveau 1 : Autre</p>

1.5 Commentaires

Catégorie	Commentaires sur les données, les définitions, etc.	Commentaires sur les tendances indiquées
Forêt	N/A	N/A
Autres terres boisées (ATB)	N/A	N/A
Autres terres	N/A	N/A
Autres terres dotées de couvert d'arbres	Très peu de données sur cette catégorie, souvent située en propriété privée.	N/A
Eaux intérieures	N/A	N/A
Expansion de la forêt	N/A	N/A
Déforestation	N/A	N/A
Reboisement	N/A	N/A

Autres commentaires généraux au tableau

N/A

2. Quelle est la superficie des forêts naturelles et plantées et comment a-t-elle changé au fil du temps?

Documents pour ce question

- [Guide pour l'établissement des rapports nationaux pour le FRA 2015](#)
- [FRA 2015 Termes et Définitions](#)

2.1 Catégories et définitions de FRA 2015

Terme	Définition
Forêts naturellement régénérées	Forêt à prédominance d'arbres établis par régénération naturelle.
Espèce introduite naturalisée	Autre forêt naturellement régénérée où les espèces d'arbres sont, de façon prédominante, non indigènes, et qui ne nécessite pas d'intervention humaine pour se maintenir et se reproduire au cours du temps.
Espèce introduite	Une espèce, sous-espèce ou taxon inférieur se trouvant en-dehors de son aire de répartition naturelle (passée ou actuelle) et de dissémination potentielle (par ex. en-dehors de l'aire qu'elle occupe naturellement, ou pourrait occuper, sans introduction directe ou indirecte et ou intervention humaine).
Catégorie	Définition
Forêt primaire	Forêt naturellement régénérée d'espèces indigènes où aucune trace d'activité humaine n'est clairement visible et où les processus écologiques ne sont pas sensiblement perturbés.
Autre forêt naturellement régénérée	Forêt naturellement régénérée où les traces d'activité humaine sont clairement visibles.
... dont d'espèces introduites (<i>sous-catégorie</i>)	Autre forêt naturellement régénérée où les arbres sont à prédominance d'espèces introduites.
...dont naturalisée (<i>sous-catégorie</i>)	Autre forêt naturellement régénérée où les arbres sont à prédominance d'espèces introduites.
Forêt plantée	Forêt à prédominance d'arbres établis par plantation et/ou ensemencement délibéré.
...dont d'espèces introduites (<i>sous-catégorie</i>)	Forêts plantées où les arbres plantés/semés sont à prédominance d'espèces introduites.
Mangroves	Superficie de forêt et autres terres boisées présentant une végétation de mangroves.
... dont plantées (<i>sous-catégorie</i>)	Mangroves composées principalement d'arbres établis par plantation.

2.2 Données nationales

2.2.1 Sources des données

	Références des sources d'information	Variable(s)	Année(s)	Commentaires supplémentaires
1	Thomas Gilardoni, Utilisation des outils de télédétection pour cartographier les espaces boisés de la Guadeloupe et proposition de seuils des massifs pour les demandes de défrichement	Surface des forêts de Guadeloupe	2012	Calcul de la surface des massifs forestiers (forêt et autres terres boisées) selon les définitions de la FAO

2	DEAL Guadeloupe, Profil environnemental régional de la Guadeloupe 2011	Surface des milieux naturels, surface des utilisations du sol	2011	N/A
3	ONF, Rapports d'activité annuels du suivi de la Mission d'Intérêt Général DAAF-DOM	Surface forestière autorisée au défrichement	2010, 2011, 2012	N/A
4	Alain Rousteau, Carte écologique de la Guadeloupe	Surface des unités écologiques	1997	N/A
5	CBIG, Carte de l'artificialisation des écosystèmes	Surface des forêts naturelles	2011	N/A
6	ONF, Aménagements forestiers (forêt départementalo-domaniale, forêt domaniale du littoral, forêt départementale, domaine public maritime et lacustre)	Surface forestière soumise au régime forestier	2013	N/A
7	CG, IGN, ONF. Diagnostic des forêts de la Guadeloupe	Surfaces forestières	2014	N/A

2.2.2 Classement et définitions

Classe nationale	Définition
Forêt primaire	Identique à la définition FAO
Autres forêts naturellement régénérées	Identique à la définition FAO
Forêt plantée	Identique à la définition FAO
N/A	N/A

2.2.3 Données de base

Les limites de la forêt primaire sont difficiles à circonscrire. En effet l'activité humaine modifiant les écosystèmes forestiers est très diffuse et peut potentiellement concerner tout l'archipel guadeloupéen. Les seules formations primaires détectables sans trop d'erreurs sont les forêts isolées territorialement comme les forêts ombrophiles du centre de la Basse-Terre (relief important) et les formations inondables difficilement accessibles (mangroves).

De nombreuses forêts sont dites secondaires car elles présentent des traces de coupes et de modification du couvert végétal.

Les campagnes de plantations de mahoganys grandes feuilles (*Swietenia macrophylla*) ont été menées en 1960-1970 par l'ONF en grande majorité en forêt sempervirente saisonnière. Les peuplements forestiers artificiels présentent tous une régénération naturelle par suite du manque d'entretien des plantations (le mahogany grande feuille étant héliophile dans ses premiers stades).

De même, les campagnes de plantation se sont étendues aux forêts privées. Les peuplements présentent le même aspect.

Il existe 3 236 hectares de plantations forestières en forêt publique et 500 ha en forêt privée (source #3 et #6). Les plantations sont donc composées de mahogany, de pin Caraïbes (*Pinus caribaea*) et de laurier-rose montagne (*Podocarpus coriaceus*).

Les données d'artificialisation des écosystèmes (source #5) sont basées sur l'analyse des usages du sol et de la présence d'activités humaines dans la forêt (coupes, défrichements, activité agricole).

2.3 Analyse et traitement des données nationales

2.3.1 Ajustement

Sans objet

2.3.2 Estimation et prévision



Voir ci-dessus.

2.3.3 Reclassement

Sans objet.

2.4 Données

Tableau 2a

Catégories de FRA 2015		Superficie forestière (1000 hectares)				
		1990	2000	2005	2010	2015
	Forêt primaire	35.99	35.99	35.99	35.99	35.99
	Autre forêt naturellement régénérée	32.766	32.436	32.106	31.706	31.306





	... dont d'espèces introduites	N/A	N/A	N/A	N/A	N/A
	... dont naturalisée	N/A	N/A	N/A	N/A	N/A
	Forêt plantée	4.2	4.2	4.2	4.2	4.2
	... dont d'espèces introduites	4.1	4.1	4.1	4.1	4.1
TOTAL		72.96	72.63	72.30	71.90	71.50

Tableau 2b

Forêt primaire convertie en : (1000 hectares)								
1990-2000			2000-2010			2010-2015		
Autre régénération naturelle	Forêt plantée	Autres terres	Autre régénération naturelle	Forêt plantée	Autres terres	Autre régénération naturelle	Forêt plantée	Autres terres
0	0	0	0	0	0	0	0	0

Tableau 2c

Catégories de FRA 2015	Area (000 hectares)				
	1990	2000	2005	2010	2015
Mangroves (Forêt et ATB)	5.66	5.66	5.66	5.66	5.66
... dont plantées	N/A	N/A	N/A	N/A	N/A

Catégorie

Catégorie	Niveau pour la situation	Niveau pour la tendance indiquée
Forêt primaire	Tier 2	Tier 2
Autre forêt naturellement régénérée	Tier 2	Tier 2
Forêt plantée	Tier 2	Tier 2
Mangroves	Tier 2	Tier 1

Critères relatifs aux niveaux

Catégorie	Niveau pour la situation	Niveau pour la tendance indiquée
-----------	--------------------------	----------------------------------

Forêt primaire / Autres forêts naturellement régénérées / Forêt plantée	Niveau 3 : Sources des données: inventaire forestier national récent (remontant à <10 ans) ou télédétection avec vérification au sol ou données fournies par des organismes officiels ou un programme d'IFN répété et compatible Niveau 2 : Sources des données: carte à couverture complète/télédétection ou IFN ancien (remontant à > 10 ans) Niveau 1 : Autre	Niveau 3 : Estimation fondée sur des données répétées et compatibles du niveau 3 (niveau pour la situation) Niveau 2 : Estimation fondée sur des données répétées compatibles du niveau 2 ou une combinaison du niveau 3 et 2 ou 1 (niveau pour la situation) Niveau 1 : Autre
---	---	---

2.5 Commentaires sur les données, les définitions, etc.

Catégorie	Commentaires sur les données, les définitions, etc.	Commentaires sur les tendances indiquées
Forêt primaire	N/A	N/A
Autres forêts naturellement régénérées	N/A	N/A
Forêt plantée	N/A	N/A
Mangroves	N/A	N/A

Autres commentaires généraux au tableau

N/A

3. Quels sont les taux de matériel sur pied et de croissance des forêts et comment ont-ils changé?

Documents pour ce question

- [Guide pour l'établissement des rapports nationaux pour le FRA 2015](#)
- [FRA 2015 Termes et Définitions](#)

3.1 Catégories et définitions de FRA 2015

Catégorie	Définition
Matériel sur pied	Volume sur écorce de tous les arbres vivants de plus de 10 cm de diamètre à hauteur de poitrine (ou au-dessus des contreforts s'ils sont plus hauts). Inclut la tige à partir du sol jusqu'à un diamètre de 0 cm; à l'exception des branches.
Accroissement annuel net (AAN)	Volume annuel moyen d'accroissement brut dans la période de référence donnée moins celui de pertes naturelles de tous les arbres mesurés jusqu'à un diamètre minimal comme défini pour le « Matériel sur pied ».
Biomasse aérienne	Toute biomasse vivante au-dessus du sol, y compris les tiges, les souches, les branches, l'écorce, les graines et le feuillage.
Biomasse souterraine	Toute biomasse vivante au-dessus du sol, y compris les tiges, les souches, les branches, l'écorce, les graines et le feuillage.
Bois mort	Toute biomasse ligneuse non vivante hors de la litière, soit sur pied, soit gisant au sol, soit dans le sol. Le bois mort inclut le bois gisant à la surface, les racines mortes et les souches dont le diamètre est supérieur ou égal à 10 cm ou tout autre diamètre utilisé par le pays
Carbone dans la biomasse aérienne	Carbone présent dans toute la biomasse vivante au-dessus du sol, y compris les tiges, les souches, les branches, l'écorce, les graines et le feuillage.
Carbone dans la biomasse souterraine	Carbone présent dans toute la biomasse de racines vivantes. Les radicelles de moins de deux mm de diamètre sont exclues car il est souvent difficile de les distinguer empiriquement de la matière organique du sol ou de la litière.
Carbone dans le bois mort	Carbone présent dans toute la biomasse ligneuse non vivante hors de la litière, soit sur pied, soit gisant au sol, soit dans le sol. Le bois mort comprend le bois gisant à la surface, les racines mortes et les souches dont le diamètre est supérieur ou égal à dix cm ou tout autre diamètre utilisé par le pays.
Carbone dans la litière	Carbone présent dans toute la biomasse non vivante dont le diamètre est inférieur au diamètre minimal pour le bois mort (par ex. dix cm), gisant à différents stades de décomposition au-dessus du sol minéral ou organique.
Carbone dans le sol	Carbone organique présent dans les sols minéraux et organiques (y compris les tourbières) jusqu'à une profondeur de 30 cm.

3.2 Données nationales

3.2.1 Sources des données

	Références des sources d'information	Variable(s)	Année(s)	Commentaires supplémentaires
1	Durrieu de Madron, 2008, Expertise sur les références dendrométriques nécessaires au renseignement de l'inventaire national de gaz à effet de serre pour les forêts de la Guadeloupe, Martinique et Réunion, ONFI, 81 p.	Biomasse, carbone séquestré	2008	N/A

2	ONF, Aménagements forestiers (forêt départementalo-domaniale, forêt domaniale du littoral, forêt départementale, domaine public maritime et lacustre)	Matériel sur pied	2013	N/A
3	ONF, PNG, UAG, Observatoire des écosystèmes forestiers en Guadeloupe	Composition spécifique de la forêt	2012	N/A
4	N/A	N/A	N/A	N/A

3.2.2 Classement et définitions

Classe nationale	Définition
Épigée	Biomasse épigée des arbres (corrélée à la région et au type de peuplement)
Litière	1.1 % de la biomasse épigée
Bois mort	6.6 % de la biomasse épigée
Lianes, épiphytes	2 % de la biomasse épigée (sauf pour les milieux salés), négligeable
Racines	22-24 % de la biomasse épigée pour les peuplements de Basse-Terre 42 % pour les autres peuplements
Epigée	Stock de C dans la biomasse épigée des arbres
Litière	Stock de C dans 1.1 % de la biomasse épigée
Bois mort	Stock de C dans 6.6 % de la biomasse épigée
Racines	Stock de C dans 22-24 % de la biomasse épigée pour les peuplements de Basse-Terre, 42 % pour les autres peuplements
Sol	Stock de C dans 30 % de la biomasse épigée

3.2.3 Données de base

Matériel sur pied		
Type de formation	Volume sur pied	Observations
Forêt ombrophile	550 m ³ /ha	Précomptage à partir d'un diamètre 10 cm.
Forêt sempervirente saisonnière	379 m ³ /ha	

Plantation de mahogany grandes feuilles (<i>Swietenia macrophylla</i>)	194 m3/ha	
Forêt semi-décidue	83 m3/ha	
Formation inondable	196 m3/ha	

Source #1

Biomasse

Types de formation	Biomasse (tonnes/ha)					
	<i>Épiguée</i>	<i>Litière</i>	<i>Bois mort</i>	<i>Liane</i>	<i>Racine</i>	<i>Totale</i>
	566	6,2	37,4	13,0	124,5	747
Forêt ombrophile dégradée	283	3,1	18,7	6,5	62,3	374
Forêt sempervirente saisonnière	195	2,1	12,9	4,5	42,9	257
Plantation de mahogany grandes feuilles (<i>Swietenia macrophylla</i>)	190	2,1	12,5	4,4	41,8	250
Forêt semi-décidue	43	0,5	2,8	1,0	18,1	65
Forêt marécageuse à <i>Pterocarpus officinale</i> (inclut dans formations inondables)	141	1,6	9,3	-	59,2	211

Mangrove (inclut dans formations inondables)	128	1,4	8,4	-	53,8	192
Total *	332	4	22	7	78	442
Formations boisées d'altitude	7	0,07	0,4	0,1	1,5	9

* en fonction de la proportion de chaque type de formation dans la surface totale

Source#1

Stock de carbone

Types de formation	C épigée	C litière	C bois mort	C sol	C racines	C tot
Forêt ombrophile	269	3	18	140	59	488
Forêt ombrophile dégradée	134	1	9	120	29	294
Forêt sempervirente saisonnière	93	1	6	110	20	230
Plantation de mahogany grandes feuilles (Swietenia macrophylla)	90	1	6	120	20	237
Forêt semi- décidue	20	0	1	33	9	64

Forêt marécageuse à <i>Pterocarpus officinale</i> (inclut dans formations inondables)	67	1	4	89	28	190
Mangrove (inclut dans formations inondables)	61	1	4	80	26	171
Total *	158	2	10	113	37	320
Formations boisées d'altitude	3,3	0,03	0,2	1	0,7	5,3

* en fonction de la proportion de chaque type de formation dans la surface totale

Source#1

3.3 Analyse et traitement des données nationales

3.3.1 Ajustement

Matériel sur pied

Sans objet

Biomasse

Les taux de biomasse sont directement appliqués aux superficies.

Stock de carbone

Sans objet

3.3.2 Estimation et prévision

Matériel sur pied

Catégorie	Superficie (ha)	Volume (m3/ha)	Volume sur pied (m3)
Formations inondables	5660	196	1 109 360
Forêt semi-décidue	19952	83	1 656 016
Forêt sempervirente saisonnière	9894	379	3 749 826
Dont peuplement de Mahogany	1514	194	293 716
Forêt ombrophile	35990	550	19 794 500
Total	74479		26 309 702

Source #1 et #2

Biomasse

Les taux de biomasse pour les formations forestières sont considérés comme valables pour 2005 et 2010. Les biomasses des formations boisées d'altitude sont considérées valables pour les 4 années de références (autres terres boisées au sens de FRA) car elles n'ont pas été affectées par des modifications de surface.

Stock de carbone

Les taux de carbone sont appliqués directement aux superficies forestières.

3.3.3 Reclassement

Biomasse

Classe nationale	reclassement
Épignée	100% Biomasse aérienne
Litière*	-
Bois mort	100% Bois mort
Lianes, épiphytes	100% Biomasse aérienne
Racines	100% Biomasse souterraine

* La litière ne fait pas partie des classes FRA.

3.4 Données

Tableau 3a




Catégories de FRA 2015		Matériel sur pied dans la forêt (millions de mètres cubes)									
		Forêt					Autres terres boisées (ATB)				
		1990	2000	2005	2010	2015	1990	2000	2005	2010	2015
	Total matériel sur pied	27.6	26.8	26.4	26	26.309	0.02	0.02	0.02	0.02	0.02
	... dont conifères	0.1	0.1	0.1	0.1	0.1	0	0	0	0	0
	... dont feuillus	27.5	26.7	26.3	25.9	26.209	0.02	0.02	0.02	0.02	0.02

Tableau 3b

Catégories de FRA 2015 / Nom de l'espèce			Matériel sur pied dans la forêt (millions de mètres cubes)			
Position	Nom scientifique	Nom commun	1990	2000	2005	2010
1ère	Tapura latifolia	Côtelette noire	N/A	N/A	N/A	N/A
2ème	Amanoa caribea	Bois rouge	N/A	N/A	N/A	N/A
3ème	Dacryodes excelsa	Gommier blanc	N/A	N/A	N/A	N/A
4ème	Rudgea citrifolia	Cassant	N/A	N/A	N/A	N/A
5ème	Richeria grandis	Marbri	N/A	N/A	N/A	N/A

6ème	Calyptanthes forsteri	Goyavier montagne	N/A	N/A	N/A	N/A
7ème	Byrsonoma trinitensis	Mauricif patagon	N/A	N/A	N/A	N/A
8ème	Guatteria caribaea	Corossol montagne	N/A	N/A	N/A	N/A
9ème	N/A	N/A	N/A	N/A	N/A	N/A
10ème	Sweitenia mahogany	Mahogany	0.6	0.7	0.8	0.8
Restante			N/A	N/A	N/A	N/A
TOTAL			.60	.70	.80	.80

LES VALEURS PRÉÉTABLIES POUR LE MATÉRIEL SUR PIED CONCERNENT LES VALEURS DE SEUIL SUIVANTES (VOIR LE TABLEAU CI-DESSOUS)

Rubrique	Valeur	Information complémentaire
Diamètre minimal (cm) à hauteur de poitrine d'arbres inclus dans le matériel sur pied (X)	10cm	
Diamètre minimal (cm) de la cime pour calculer le matériel sur pied (Y)	N/A	
Diamètre minimal (cm) des branches incluses dans le matériel sur pied (W)	7cm	
Le volume est calculé « au-dessus du terrain » (AT) ou « au-dessus de la souche » (AS)	AT	

VEUILLEZ NOTER QUE LA DÉFINITION DU MATÉRIEL SUR PIED A CHANGÉ ET DEVRAIT ÊTRE NOTIFIÉE COMME VOLUME SUR ECORCE DE TOUS LES ARBRES VIVANTS DE PLUS DE 10 CM DE DIAMETRE A HAUTEUR DE POITRINE (AU-DESSUS DES CONTREFORTS S'ILS SONT PLUS HAUTS). INCLUT LA TIGE A PARTIR DU SOL JUSQU'A UN DIAMETRE DE 0 CM ; A L'EXCEPTION DES BRANCHES.

Tableau 3c




Catégories de FRA 2015		Accroissement annuel net(m ³ par hectare et par an)				
		Forêt				
		1990	2000	2005	2010	2015
	Accroissement annuel net	N/A	N/A	N/A	N/A	11
	... dont conifères	N/A	N/A	N/A	N/A	N/A
	... dont feuillus	N/A	N/A	N/A	N/A	11

Tableau 3d











Catégories de FRA 2015		Biomasse (millions de tonnes métriques de poids anhydre)									
		Forêt					Autres terres boisées (ATB)				
		1990	2000	2005	2010	2015	1990	2000	2005	2010	2015
	Biomasse aérienne	23.2	22.5	22.1	21.7	21.7	0.02	0.02	0.02	0.02	0.02
	Biomasse souterraine	5.2	5	5	5	5	0.01	0.01	0.01	0.01	0.01
	Bois mort	1.4	1.4	1.4	1.4	1.4	0	0	0	0	0
TOTAL		29.80	28.90	28.50	28.10	28.10	.03	.03	.03	.03	.03

Tableau 3e

Catégories de FRA 2015		Carbone (Millions de tonnes métriques)									
		Forêt					Autres terres boisées (ATB)				
		1990	2000	2005	2010	2015	1990	2000	2005	2010	2015
	Carbone dans la biomasse aérienne	10.8	10.4	10.2	10	10	0.01	0.01	0.01	0.01	0.01
	Carbone dans la biomasse souterraine	2.5	2.4	2.4	2.4	2.4	0.002	0.002	0.002	0.002	0.002
	<i>Sous-total: Carbone dans la biomasse vivante</i>	13.3	128	126	124	124	0.012	0.012	0.012	0.012	0.012
	Carbone dans le bois mort	0.6	0.6	0.6	0.6	0.6	0	0	0	0	0
	Carbone dans la litière	0.1	0.1	0.1	0.1	0.1	0	0	0	0	0
	<i>Sous-total: Carbone dans le bois mort et la litière</i>	0.7	0.7	0.7	0.7	0.7	0	0	0	0	0

	Carbone dans le sol	7.6	7.4	7.3	7.2	7.2	0.002	0.002	0.002	0.002	0.002
TOTAL		21.60	20.90	20.60	20.30	20.30	.01	.01	.01	.01	.01

Catégorie

Variable/catégorie	Niveau pour la situation	Niveau pour la tendance indiquée
Total matériel sur pied	Tier 2	Tier 2
Accroissement annuel net	Tier 1	Tier 1
Biomasse aérienne	Tier 2	Tier 2
Biomasse souterraine	Tier 2	Tier 2
Bois mort	Tier 1	Tier 1
Carbone dans la biomasse aérienne	Tier 2	Tier 2
Carbone dans la biomasse souterraine	Tier 2	Tier 2
Carbone dans le bois mort et dans la litière	Tier 2	Tier 2
Carbone dans le sol	Tier 2	Tier 2

Critères relatifs aux niveaux

Catégorie	Niveau pour la situation	Niveau pour la tendance indiquée
Total matériel sur pied	Niveau 3: Sources des données: inventaire forestier national récent (< 10 ans) ou télédétection avec vérification au sol ou programme d'INF répétés compatibles (< 10 ans). Equations allométriques nationales Niveau 2: Sources des données: registres et statistiques, modélisations ou IFN anciens (> 10 ans) ou inventaire de terrain partiel Niveau 1: Autres sources de données	Niveau 3: Estimation fondée sur des données répétées compatibles du niveau 3 (niveau pour la situation) Modèles de croissance nationaux Niveau 2 : Estimation fondée sur des données répétées compatibles du niveau 2 ou une combinaison du niveau 3 et 2 ou 1 (niveau pour la situation) Niveau 1: Autre
Accroissement annuel net	Niveau 3: Equations allométriques nationales et modèle de croissance testés scientifiquement Niveau 2: Sélection d'équations allométriques et modèles de croissance aussi pertinents que possible br/ >Niveau 1: Autre	Niveau 3: Confirmation/ajustement des fonctions utilisées grâce à un travail scientifique Niveau 2: Travail d'examen réalisé pour identifier des fonctions de substitution Niveau 1: Autre
Biomasse	Niveau 2: Application de facteurs d'expansion de la biomasse provenant d'autres pays ayant des conditions climatiques et types de forêts similaires Niveau 1: Facteurs d'expansion de la biomasse internationaux/régionaux appliqués par défaut	Niveau 3 : Estimation fondée sur des données répétées et compatibles du niveau 3 (niveau pour la situation) Niveau 2 : Estimation fondée sur des données répétées compatibles du niveau 2 ou une combinaison du niveau 3 et 2 ou 1 (niveau pour la situation) Niveau 1 : Autre

<ul style="list-style-type: none"> • Carbone dans la biomasse aérienne • Carbone dans la biomasse Souterraine • Carbone dans le bois mort et dans la litière • Carbone dans le sol 	<p>Niveau 3: Facteurs d'expansion de la biomasse propres au pays (nationaux ou sous-nationaux), ou autres études sur la biomasse nationales ou autrement pertinentes pour le pays Niveau 2: Application de facteurs d'expansion de la biomasse provenant d'autres pays ayant des conditions climatiques et types de forêts similaires Niveau 1: Facteurs d'expansion de la biomasse internationaux/ régionaux appliqués par défaut</p>	<p>Niveau 3 : Estimation fondée sur des données répétées et compatibles du niveau 3 (niveau pour la situation) Niveau 2 : Estimation fondée sur des données répétées compatibles du niveau 2 ou une combinaison du niveau 3 et 2 ou 1 (niveau pour la situation) Niveau 1 : Autre</p>
--	--	--

3.5 Commentaires

Catégorie	Commentaires sur les données, les définitions, etc.	Commentaires sur les tendances indiquées
Total matériel sur pied	N/A	N/A
Matériel sur pied des conifères et des feuillus	N/A	N/A
Composition du matériel sur pied	Données récoltées uniquement pour les forêts denses humides de la Guadeloupe. Néanmoins, ces espèces sont les plus représentées en volume pour l'ensemble de la Guadeloupe.	N/A
Accroissement annuel net	N/A	N/A
Biomasse aérienne	Biomasse épigée + lianes et épiphytes	N/A
Biomasse souterraine	Racines	N/A
Bois mort	N/A	N/A
Carbone dans la biomasse aérienne	Carbone dans la biomasse épigée	N/A
Carbone dans la biomasse souterraine	Carbone dans les racines	N/A
Carbone dans le bois mort	N/A	N/A
Carbone dans la litière	N/A	N/A
Carbone dans le sol	N/A	N/A

Autres commentaires généraux au tableau

Il convient d'être prudent dans l'estimation des processus actuels et dans l'extrapolation de ces processus aux temps futurs. Les données de biomasse et de carbone séquestré sont tirées de Durrieu de Madron (2008). Ces mesures sont insuffisantes (selon l'auteur lui-même) mais il n'existe pas encore de meilleures données. Ces biomasses globales sont rapportées à chaque grande formation alors qu'il faudrait utiliser des estimations « locales ». Des travaux menés par l'UAG sont en cours pour obtenir des estimations plus précises des biomasses forestières locales. Tableau 3a. Source #1, #2 et #3 Les gymnospermes sont uniquement représentés par l'espèce locale *Podocarpus coriaceus* (nom vernaculaire : laurier rose), dont la surface des peuplements cultivés se limite à 95,4 ha, et par les peuplements artificiels de Pin des Caraïbes (*Pinus caribea*) et de cyprès chauve (*Cupressus americana*), dont les surfaces additionnées sont de 15 ha. Il est possible d'estimer un volume pour les autres terres boisées en utilisant l'équation : Matériel sur pied = Biomasse au dessus du sol/BCEF Avec biomasse au dessus du sol incluant la biomasse épigée et celle des lianes et épiphytes (soit 7,1 tonnes/ha au total) et un BCEF de 0,95 selon les directive FRA2010 (FAO, 2008)

4. Quelle est la situation de la production forestière et comment a-t-elle changé au fil du temps?

Documents pour ce question

- [Guide pour l'établissement des rapports nationaux pour le FRA 2015](#)
- [FRA 2015 Termes et Définitions](#)

4.1 Catégories et définitions de FRA 2015

Terme	Définition
Fonction désignée principale	La fonction principale ou objectif de gestion assigné par ordonnance juridique, décision documentée du propriétaire/administrateur, ou évidence fournie à travers des études documentées des pratiques de gestion forestière et utilisation habituelle.
Produit forestier non ligneux (PFNL))	Biens obtenus des forêts qui sont des objets tangibles et physiques d'origine biologique autre que le bois.
Valeur commerciale des PFNL	Pour les besoins de ce tableau, la valeur est définie comme valeur commerciale marchande à la sortie de la forêt.
Catégorie	Définition
Forêt de production	Superficie forestière principalement affectée à la production de bois, de fibres, de bioénergie et/ou de produits forestiers non ligneux.
Forêt à usages multiples	Superficie forestière principalement affectée à plus d'une fonction et pour laquelle aucune de ces fonctions ne peut être considérée comme étant la fonction dominante.
Extraction totale de bois	Le total des extractions de bois rond industriel et des extractions de bois de feu
... dont bois de feu	Le bois extrait pour la production d'énergie, que ce soit pour usage industriel, commercial ou domestique.

4.2 Données nationales

4.2.1 Sources des données

	Références des sources d'information	Variable(s)	Année(s)	Commentaires supplémentaires
1	DEAL Guadeloupe, Profil environnemental régional de la Guadeloupe 2011	Surface des milieux naturels, surface des utilisations du sol	2011	N/A
2	ONF, Rapports d'activité annuels du suivi de la Mission d'Intérêt Général DAAF-DOM	Surface forestière autorisée au défrichement	2010, 2011, 2012	N/A
3	Alain Rousteau, Carte écologique de la Guadeloupe	Surface des unités écologiques	1997	N/A
4	ONF, Aménagements forestiers (forêt départementalo-domaniale, forêt domaniale du littoral, forêt départementale, domaine public maritime et lacustre)	Surface forestière soumise au régime forestier	2013	N/A

4.2.2 Classement et définitions

Classe nationale	Définition
Séries de production de la forêt publique	Plantations forestières (mahoganys, laurier rose, pin caraïbes)
Série d'intérêt écologique général et d'accueil du public des forêts publiques	Forêt à usage multiple (biodiversité, accueil du public, protection des sols)
Surface de la forêt privée à usages multiples	Forêts à usage multiple et à rôle de production très minoritaire
N/A	N/A

4.2.3 Données de base

Classe nationale	Superficies à la date de collecte des données (ha)			
	1979	1996	1999	2013
Séries de production de la forêt publique	12800	2800	2800	2803
Série d'intérêt écologique général et d'accueil du public des forêts publiques	22 800	32 800	32 800	33 830
Surface de la forêt privée à usages multiples	?	?	?	37 845
Total	35600	35600	35600	74 479

Source #4

4.3 Analyse et traitement des données nationales

4.3.1 Ajustement

Sans objet.

4.3.2 Estimation et prévision

Pour la forêt publique dotée d'un aménagement forestier, les superficies calculées correspondent à un regroupement de parcelles auxquelles on assigne un objectif commun. Ces décisions sont prises lors des révisions d'aménagement forestier et fixent les superficies pour une durée de 10 à 20 ans selon les aménagements.

La gestion des forêts publiques est toujours multifonctionnelle. Pour les parcelles en production, l'objectif premier est la production de bois mais la forêt conserve toutes ses autres fonctions (protection des sols, accueil du public...). Il est donc difficile de cantonner les parcelles à un usage unique.

Pour la bonne compréhension du document, nous séparerons néanmoins les parcelles de production (parcelles plantées en mahoganys mais présentant une régénération naturelle) des autres parcelles à usages multiples.

Pour les forêts à usages multiples, il s'agit de la somme du cœur du parc national, des séries d'intérêt écologique général et d'accueil du public des forêts relevant du régime forestier. Les réserves naturelles des îlets de Petite Terre et de la Désirade sont également classées en usages multiples pour leur partie forestière, avec une activité d'accueil du public.

4.3.3 Reclassement

Classes nationales	Catégories FRA (fonctions principales)					
	Production	Protection des sols et des eaux	Conservation de la biodiversité	Services Sociaux	Usages multiples	Fonction inconnue

Séries de production de la forêt publique	X					
Série d'intérêt écologique général et d'accueil du public des forêts publiques					X	
Surface de la forêt privée à usages multiples					X	

4.4 Données

Tableau 4a



Catégories de FRA 2015		Superficie forestière (1000 hectares)				
		1990	2000	2005	2010	2015
	Forêt de production	12.8	2.8	2.8	2.8	2.8
	Forêt à usages multiples	46.226	55.861	55.696	54.496	12.355

Tableau 4b

Place	Nom du produit	Espèce principale	Valeur commerciale des PFNL extraits en 2010 (Valeur 1000 monnaie locale)	Catégorie de PFNL
1ère	N/A	N/A	N/A	N/A
2ème	N/A	N/A	N/A	N/A
3ème	N/A	N/A	N/A	N/A
4ème	N/A	N/A	N/A	N/A
5ème	N/A	N/A	N/A	N/A

6ème	N/A	N/A	N/A	N/A
7ème	N/A	N/A	N/A	N/A
8ème	N/A	N/A	N/A	N/A
9ème	N/A	N/A	N/A	N/A
10ème	N/A	N/A	N/A	N/A
TOTAL			.00	

2010	
Nom de la monnaie locale	euros

Catégorie
Produits végétaux/matière première
Aliments
Fourrage
Matière première pour la préparation de médicaments et de produits aromatiques
Matière première pour la préparation de colorants et teintures
Matière première pour la fabrication d'ustensiles, d'objets d'artisanat et pour la construction
Plantes ornementales
Exsudats
Autres produits végétaux
Produits animaux/ Matière première
Animaux vivants
Cuir, peaux et trophées
Miel sauvage et cire d'abeille
Viande de brousse
Matière première pour la préparation de médicaments
Matière première pour la préparation de colorants
Autres produits animaux comestibles

Autres produits animaux non comestibles

Tableau 4c Données de FAOSTAT

Année	Catégories de FRA 2015 (1000 m3 sous écorce)	
	Extraction totale de bois	... dont bois de feu
1990	17	15
1991	20.8	15
1992	19.9	15
1993	15.3	15
1994	15.3	15
1995	15.3	15
1996	15.3	15
1997	15.3	15
1998	15.3	15
1999	15.3	15
2000	15.3	15
2001	15.3	15
2002	15.3	15
2003	15.3	15
2004	15.3	15
2005	15.3	15
2006	15.3	15
2007	15.3	15
2008	15.3	15
2009	15.3	15
2010	15.3	15
2011	15.3	15

Catégorie

Catégorie	Niveau pour la situation	Niveau pour la tendance indiquée
Forêt de production	Tier 3	Tier 3
Forêt à usages multiples	Tier 2	Tier 2

Critères relatifs aux niveaux

Catégorie	Niveau pour la situation	Niveau pour la tendance indiquée
Forêt de production Forêt à usages multiples	Niveau 3: cartes forestières nationales actualisés, soumises à des vérifications de terrain et comprenant les fonctions	Niveau 3 : Estimation fondée sur des données répétées et compatibles du niveau 3 (niveau pour la situation) Niveau 2 : Estimation fondée sur des données répétées compatibles du niveau 2 ou une combinaison du niveau 3 et 2 ou 1 (niveau pour la situation) Niveau 1 : Autre

4.5 Commentaires sur les données, les définitions, etc.

Catégorie	Commentaires sur les données, les définitions, etc.	Commentaires sur les tendances indiquées
Forêt de production	N/A	La filière-bois ne fonctionne plus en Guadeloupe. Il n'y a plus d'opérateur forestier. La difficulté d'accès au bois et de la faiblesse économique de la filière bois locale expliquent son déclin.
Forêt à usages multiples	Séries de protection et accueil du public des forêts gérées par l'ONF, terrains du Conservatoire du Littoral. Le cœur du Parc National se retrouve en majorité dans cette catégorie (accueil + conservation)	N/A
Extraction totale de bois	N/A	N/A
Valeur commerciale des PFNL	N/A	N/A

Autres commentaires généraux au tableau

N/A

5. Quelle est la superficie forestière affectée à la protection des sols et de l'eau et aux services écosystémiques?

Documents pour ce question

- [Guide pour l'établissement des rapports nationaux pour le FRA 2015](#)
- [FRA 2015 Termes et Définitions](#)

5.1 Catégories et définitions de FRA 2015

Catégorie	Définition
Protection du sol et de l'eau	Superficie forestière désignée ou gérée pour la protection du sol et de l'eau.
... dont la production d'eau propre (<i>sous-catégorie</i>)	Superficie forestière principalement désignée ou gérée pour la production d'eau, où la plupart des utilisations humaines sont exclues ou fortement modifiées pour protéger la qualité de l'eau.
... dont la stabilisation des côtes (<i>sous-catégorie</i>)	Superficie forestière principalement désignée ou gérée pour la stabilisation des côtes.
... dont la lutte contre la désertification (<i>sous-catégorie</i>)	Superficie forestière principalement désignée ou gérée pour la lutte contre la désertification
... dont la maîtrise des avalanches (<i>sous-catégorie</i>)	Superficie forestière principalement désignée ou gérée pour prévenir le développement ou l'impact des avalanches sur les vies humaines, les biens ou les infrastructures.
... dont l'érosion, la protection contre les inondations ou la réduction des risques d'inondation (<i>sous-catégorie</i>) (<i>sub-category</i>)	Superficie forestière principalement désignée ou gérée pour prévenir le développement ou l'impact des avalanches sur les vies humaines, les biens ou les infrastructures.
... dont d'autres fonctions (<i>sous-catégorie</i>)	Superficie forestière principalement désignée ou gérée pour d'autres fonctions de protection.
Services écosystémiques, valeurs culturelles ou spirituelles	Superficie forestière désignée ou gérée pour des services écosystémiques choisis ou des valeurs spirituelles ou culturelles.
... dont la récréation publique (<i>sous-catégorie</i>)	Superficie forestière principalement désignée ou gérée pour la récréation publique.
... dont le stockage ou le piégeage du carbone (<i>sous-catégorie</i>)	Superficie forestière principalement désignée ou gérée pour le stockage ou le piégeage du carbone.
... dont des services spirituels ou culturels (<i>sous-catégorie</i>)	Superficie forestière principalement désignée ou gérée pour des services spirituels ou culturels
... dont d'autres fonctions (<i>sous-catégorie</i>)	Superficie forestière principalement désignée ou gérée pour d'autres services écosystémiques.

5.2 Données nationales

5.2.1 Sources des données

	Références des sources d'information	Variable(s)	Année(s)	Commentaires supplémentaires
1	Thomas Gilardoni, Utilisation des outils de télédétection pour cartographier les espaces boisés de la Guadeloupe et proposition de seuils des massifs pour les demandes de défrichement	Surface des forêts de Guadeloupe	2012	Calcul de la surface des massifs forestiers (forêt et autres terres boisées) selon les définitions de la FAO
2	DEAL Guadeloupe, Profil environnemental régional de la Guadeloupe 2011	Surface des milieux naturels, surface des utilisations du sol	2011	N/A
3	ONF, Rapports d'activité annuels du suivi de la Mission d'Intérêt Général DAAF-DOM	Surface forestière autorisée au défrichement	2010, 2011, 2012	N/A
4	Alain Rousteau, Carte écologique de la Guadeloupe	Surface des unités écologiques	1997	N/A
5	ONF, Aménagements forestiers (forêt départementalo-domaniale, forêt domaniale du littoral, forêt départementale, domaine public maritime et lacustre)	Surface forestière soumise au régime forestier	2013	N/A

5.2.2 Classement et définitions

Classe nationale	Définition
N/A	N/A
N/A	N/A
N/A	N/A
N/A	N/A

5.2.3 Données de base

Voir 4.2.3.

5.3 Analyse et traitement des données nationales

5.3.1 Ajustement

Voir 4.3.1.

5.3.2 Estimation et prévision







Voir 4.3.2.


5.3.3 Reclassement

Voir 4.3.3.

5.4 Données

Tableau 5a

Catégories de FRA 2015		Superficie forestière (1000 hectares)				
		1990	2000	2005	2010	2015
	Protection du sol et de l'eau	N/A	N/A	N/A	N/A	32.481
	... dont la production d'eau propre	N/A	N/A	N/A	N/A	17.96
	... dont la stabilisation des côtes	N/A	N/A	N/A	N/A	2.179
	... dont la lutte contre la désertification	N/A	N/A	N/A	N/A	0
	... dont la maîtrise des avalanches	N/A	N/A	N/A	N/A	0
	... dont l'érosion, la protection contre les inondations ou la réduction des risques d'inondation	N/A	N/A	N/A	N/A	12.342

	... dont d'autres (veuillez spécifier sous forme de commentaires au-dessous du tableau)	N/A	N/A	N/A	N/A	0
---	---	-----	-----	-----	-----	---

Autre

N/A

Tableau 5b

Catégories de FRA 2015	Superficie forestière (1000 hectares)				
	1990	2000	2005	2010	2015
Services écosystémiques, valeurs culturelles ou spirituelles	N/A	N/A	N/A	N/A	0.36
...dont la récréation publique	N/A	N/A	N/A	N/A	0.36
... dont le stockage ou piégeage du carbone	N/A	N/A	N/A	N/A	N/A
... dont des services spirituels ou culturels	N/A	N/A	N/A	N/A	N/A
... dont d'autres (veuillez spécifier dans des commentaires au-dessous du tableau)	N/A	N/A	N/A	N/A	N/A

Catégorie

Catégorie	Niveau pour la tendance indiquée	Niveau pour la situation
Protection du sol et de l'eau	Tier 2	Tier 2
Services écosystémiques, valeurs culturelles ou spirituelles	Tier 2	Tier 2

Critères relatifs aux niveaux

Catégorie	Niveau pour la situation	Niveau pour la tendance indiquée
-----------	--------------------------	----------------------------------

Protection du sol et de l'eau	Niveau 3: Données hautement fiables tirées soit d'enquêtes de sondage de forte intensité ou de données obtenues d'organismes nationaux ou étatiques chargés des réglementations ou de la législation relatives à la protection des sols et de l'eau. Niveau 2: Approches axées sur des enquêtes de sondage à basse intensité ou incomplètes ou d'études qui fournissent des données pour des domaines particuliers qui sont extrapolées à des estimations au niveau national grâce à une analyse statistique. Niveau 1: Autre	Niveau 3 : Estimation fondée sur des données répétées et compatibles du niveau 3 (niveau pour la situation) Niveau 2 : Estimation fondée sur des données répétées compatibles du niveau 2 ou une combinaison du niveau 3 et 2 ou 1 (niveau pour la situation) Niveau 1 : Autre
<ul style="list-style-type: none"> • Valeurs culturelles ou spirituelles • Récréation publique • Services spirituels ou culturels • Autre 	Niveau 3: Données hautement fiables tirées soit d'enquêtes de sondage de forte intensité ou de données obtenues d'organismes nationaux ou étatiques chargés des réglementations Niveau 2: Approches axées sur des enquêtes de sondage à basse intensité ou incomplètes ou d'études qui fournissent des données pour des domaines particuliers qui sont extrapolées à des estimations au niveau national grâce à une analyse statistique. Niveau 1: Autre	Niveau 3 : Estimation fondée sur des données répétées et compatibles du niveau 3 (niveau pour la situation) Niveau 2 : Estimation fondée sur des données répétées compatibles du niveau 2 ou une combinaison du niveau 3 et 2 ou 1 (niveau pour la situation) Niveau 1 : Autre

5.5 Commentaires sur les données, les définitions, etc.

Catégorie	Commentaires sur les données, les définitions, etc.	Commentaires sur les tendances indiquées
Protection du sol et de l'eau	N/A	N/A
Production d'eau propre	Superficie des périmètres de protection des captages d'eau en forêt	N/A
Stabilisation des côtes	La superficie correspond à la surface aux forêts du littoral couvrant la zone des 50 pas géométriques (81,20 m à partir de la ligne des dernières eaux)	N/A
Lutte contre la désertification	N/A	N/A
Maîtrise des avalanches	N/A	N/A
Érosion, protection contre les inondations ou réduction du risque d'inondation	N/A	N/A
Autres fonctions de protection	N/A	N/A
Services écosystémiques, valeurs culturelles ou spirituelles	N/A	N/A
Récréation publique	Linéaire des sentiers de randonnées de Guadeloupe en forêt (largeur 1m)	N/A
Stockage ou piégeage du carbone	N/A	N/A
Services spirituels ou culturels	N/A	N/A

Autres services écosystémiques	N/A	N/A
--------------------------------	-----	-----

Autres commentaires généraux au tableau
--

N/A

6. Quelle est la superficie forestière protégée et affectée à la conservation de la biodiversité et comment a-t-elle changé au fil du temps?

Documents pour ce question

- [Guide pour l'établissement des rapports nationaux pour le FRA 2015](#)
- [FRA 2015 Termes et Définitions](#)

6.1 Catégories et définitions de FRA 2015

Catégorie	Définition
Conservation de la biodiversité	Superficie forestière principalement affectée à la conservation de la diversité biologique. Inclut, mais pas uniquement, les superficies affectées à la conservation de la biodiversité à l'intérieur des aires protégées.
Superficie forestière à l'intérieur des aires protégées	Superficie forestière se trouvant à l'intérieur d'aires protégées officiellement établies, indépendamment des finalités pour lesquelles ces aires protégées ont été établies.

6.2 Données nationales

6.2.1 Sources des données

	Références des sources d'information	Variable(s)	Année(s)	Commentaires supplémentaires
1	Thomas Gilardoni, Utilisation des outils de télédétection pour cartographier les espaces boisés de la Guadeloupe et proposition de seuils des massifs pour les demandes de défrichement	Surface des forêts de Guadeloupe	2012	Calcul de la surface des massifs forestiers (forêt et autres terres boisées) selon les définitions de la FAO
2	DEAL Guadeloupe, Profil environnemental régional de la Guadeloupe 2011	Surface des milieux naturels, surface des utilisations du sol	2011	N/A
3	Alain Rousteau, Carte écologique de la Guadeloupe	Surface des unités écologiques	1997	N/A
4	ONF, Aménagements forestiers (forêt départementalo-domaniale, forêt domaniale du littoral, forêt départementale, domaine public maritime et lacustre)	Surface forestière soumise au régime forestier	2013	N/A

6.2.2 Classement et définitions

Classe nationale	Définition
PNG (cœur)	Zone de cœur du parc national de la Guadeloupe
RNN	Surface terrestre couvertes par de la forêt des réserve naturelles nationales

APPB	Arrêtés de protection de biotope couvrant de la forêt
Propriétés CDL	Terrains du conservatoire du littoral couvert par de la forêt (le conservatoire est soit propriétaire soit affectataire du DPML)
Forêts publiques	Forêts soumises au régime forestier hors zones de production

6.2.3 Données de base

Type de protection	Surface en 2006 (ha)	Surface en 2013 (ha)
PNG (cœur)	17223	22144
RNN	148	210
APPB	1179	1183
Propriétés CDL	999	1929
Forêts publiques hors production	33976	33976
Total	53525	59342

Source #2 et #4

6.3 Analyse et traitement des données nationales

6.3.1 Ajustement

Les aires protégées au sens de l'IUCN (catégories I à III) et de la FAO sont représentées par la zone cœur du PNG et les RNN. Ces aires protégées disposent d'un gestionnaire désigné et ont pour objectif principal la protection de la biodiversité.

Les autres types de protection (réglementaire pour les APPB, foncière et gestion durable pour les forêts publiques) seront regroupées également dans les forêts ayant un objectif de conservation de la biodiversité. En effet, la présence d'un gestionnaire et le peu d'actions et de travaux d'accueil du public, protègent intégralement ces forêts.

Les catégories ont été appréhendées différemment dans les rapports précédents. La classification actuelle est donc très différente en termes de surface.

6.3.2 Estimation et prévision



Sans objet

6.3.3 Reclassement

Sans objet.

6.4 Données

Tableau 6

Catégories de FRA 2015		Superficie forestière (1000 hectares)				
		1990	2000	2005	2010	2015
	Conservation de la biodiversité	14.2	14.4	53.5	14.4	23.5
	Superficie forestière à l'intérieur des aires protégées	14.2	14.4	14.4	14.4	23.5

Catégorie

Catégorie	Niveau pour la situation	Niveau pour la tendance indiquée
Conservation de la biodiversité	Tier 3	Tier 3
Superficie forestière à l'intérieur des aires protégées	Tier 3	Tier 3

Critères relatifs aux niveaux

Catégorie	Niveau pour la situation	Niveau pour la tendance indiquée
-----------	--------------------------	----------------------------------

<ul style="list-style-type: none"> • Conservation de la biodiversité • Superficie forestière à l'intérieur des aires protégées 	<p>Niveau 3: Données obtenues d'organismes nationaux ou étatiques chargés de la conservation et des aires protégées ou de la législation relative à la protection des aires. Niveau 2: Études qui fournissent des données pour des zones particulières qui sont extrapolées à des estimations au niveau national grâce à l'analyse statistique Niveau 1: Autre</p>	<p>Niveau 3 : Estimation fondée sur des données répétées et compatibles du niveau 3 (niveau pour la situation) Niveau 2 : Estimation fondée sur des données répétées compatibles du niveau 2 ou une combinaison du niveau 3 et 2 ou 1 (niveau pour la situation) Niveau 1 : Autre</p>
--	--	--

6.5 Commentaires sur les données, les définitions, etc.

Catégorie	Commentaires sur les données, les définitions, etc.	Commentaires sur les tendances indiquées
Conservation de la biodiversité	Toutes catégories du tableau 6.2.3	N/A
Superficie forestière à l'intérieur des aires protégées	Cœur du PNG, forêt en RNN	N/A

Autres commentaires généraux au tableau
N/A

7. Quelle est la superficie forestière infestée par des espèces ligneuses envahissantes?

Documents pour ce question

- [Guide pour l'établissement des rapports nationaux pour le FRA 2015](#)
- [FRA 2015 Termes et Définitions](#)

7.1 Catégories et définitions de FRA 2015

Catégorie	Définition
Espèce envahissante	Espèce non indigène pour un écosystème déterminé dont l'introduction et la propagation occasionne, ou est susceptible d'occasionner, des dommages socioculturels, économiques ou environnementaux, ou qui peut nuire à la santé humaine.

7.2 Données nationales

7.2.1 Sources des données

	Références des sources d'information	Variable(s)	Année(s)	Commentaires supplémentaires
1	Soubeyran, Espèces exotiques envahissantes dans les collectivités françaises d'outre-mer. Etat des lieux et recommandations. IUCN	EEE recensées en Guadeloupe	2008	N/A
2	N/A	N/A	N/A	N/A
3	N/A	N/A	N/A	N/A
4	N/A	N/A	N/A	N/A

7.2.2 Classement et définitions

Classe nationale	Définition
EEE	Identique à la définition de la FAO
N/A	N/A
N/A	N/A
N/A	N/A

7.2.3 Données de base

La liste des EEE forestières est dressée dans la source #1 :
--

Espèce	Famille	Type biologique
<i>Antigonon leptopus</i>	Polygonaceae	Liane
<i>Bambusa vulgaris</i>	Poaceae	Herbacée
<i>Dichrostachys cinerea</i>	Fabaceae	Arbre
<i>Flemingia strobilifera</i>	Fabaceae	Arbuste
<i>Oeceoclades maculata</i>	Orchidaceae	Herbacée
<i>Pennisetum purpureum</i>	Poaceae	Herbacée
<i>Pinus caribaea</i>	Pinaceae	Herbacée
<i>Spathodea campanulata</i>	Bignoniaceae	Arbre
<i>Spayhoglottis plicata</i>	Orchidaceae	Herbacée
<i>Syzygium jambos</i>	Myrtaceae	Arbre
<i>Triphasia trifolia</i>	Rutaceae	Arbuste

7.3 Analyse et traitement des données nationales

7.3.1 Ajustement

7.3.2 Estimation et prévision

Mis à part le bambou, la superficie des EEE est actuellement non connue.

7.3.3 Reclassement

7.4 Données

Tableau 7

Nom scientifique de l'espèce envahissante ligneuse	Superficie forestière touchée (1000 hectares)	
	2005	2010
Antigonon leptopus	N/A	2.198
Bambusa vulgaris	N/A	2.198
Dichrostachys cinerea	N/A	N/A
Flemingia strobilifera	N/A	N/A
Oeceoclades maculata	N/A	N/A
Pennisetum purpureum	N/A	N/A
Pinus caribaea	N/A	N/A
Spathodea campanulata	N/A	N/A
Spayhoglottis plicata	N/A	N/A
Syzygium jambos	N/A	N/A
Total	N/A	2.198

Catégorie

Catégorie	Niveau pour la situation	Niveau pour la tendance indiquée
Espèce envahissante	Tier 1	Tier 1

Critères relatifs aux niveaux

Catégorie	Niveau pour la situation	Niveau pour la tendance indiquée
Espèce envahissante	Niveau 3: Évaluation systématique dans l'inventaire forestier ou autre enquête (par le département de la conservation, par exemple) dans les cinq dernières années. Niveau 2: Évaluation systématique dans l'inventaire forestier ou autre enquête (par le département de la conservation, par exemple) réalisée il y a plus de cinq ans Niveau 1: Autre	Niveau 3 : Estimation fondée sur des données répétées et compatibles du niveau 3 (niveau pour la situation) Niveau 2 : Estimation fondée sur des données répétées compatibles du niveau 2 ou une combinaison du niveau 3 et 2 ou 1 (niveau pour la situation) Niveau 1 : Autre

7.5 Commentaires sur les données, les définitions, etc.

Catégorie	Commentaires sur les données, les définitions, etc.	Commentaires sur les tendances indiquées
Espèce envahissante	1	1

Autres commentaires généraux au tableau
--

N/A

8. Quelle est la superficie forestière endommagée chaque année?

Documents pour ce question

- [Guide pour l'établissement des rapports nationaux pour le FRA 2015](#)
- [FRA 2015 Termes et Définitions](#)

8.1 Catégories et définitions de FRA 2015

Catégorie	Définition
Nombre d'incendies	Nombre d'incendies par an.
Superficie brûlée	Superficie brûlée chaque année.
Infestations d'insectes	Une réduction perceptible de la santé de la forêt due à une augmentation brusque du nombre d'insectes nuisibles.
Survenance de maladies	Une réduction perceptible de la santé de la forêt due à une augmentation brusque du nombre d'insectes nuisibles.
Événements météorologiques graves	Dommages causés par des événements météorologiques graves comme la neige, les orages, la sécheresse, etc.

8.2 Données nationales

8.2.1 Sources des données

	Références des sources d'information	Variable(s)	Année(s)	Commentaires supplémentaires
1	N/A	N/A	N/A	N/A
2	N/A	N/A	N/A	N/A
3	N/A	N/A	N/A	N/A
4	N/A	N/A	N/A	N/A

8.2.2 Classement et définitions

Classe nationale	Définition
N/A	N/A
N/A	N/A
N/A	N/A
N/A	N/A

8.2.3 Données de base

1.3 Analyse et traitement des données nationales

8.3 Analyse et traitement des données nationales



8.3.1 Ajustement

8.3.2 Estimation et prévision

8.3.3 Reclassement

8.4 Données

Tableau 8a

Catégories de FRA 2015		1000 hectares et nombre d'incendies									
		2003		2004		2005		2006		2007	
		1000 hectares	#	1000 hectares	#	1000 hectares	#	1000 hectares	#	1000 hectares	#
	Superficie totale des terres brûlées	N/A	N/A	0.02	N/A	N/A	N/A	0.06	N/A	N/A	N/A
	... dont la superficie forestière brûlée	N/A	N/A	0.02	N/A	N/A	N/A	0.06	N/A	N/A	N/A
Catégories de FRA 2015		2008		2009		2010		2011		2012	
		1000 hectares	#	1000 hectares	#	1000 hectares	#	1000 hectares	#	1000 hectares	#



	Superficie totale des terres brûlées	0.02	N/A	N/A	N/A	0.21	N/A	0.02	N/A	N/A	N/A
	... dont la superficie forestière brûlée	N/A	N/A	N/A	N/A	0.15	N/A	0.02	N/A	N/A	N/A

Tableau 8b

Catégorie d'infestations	Description / Nom	Année(s) de la dernière infestation/éruption	Superficie touchée (1000 hectares)
N/A	N/A	N/A	N/A
N/A	N/A	N/A	N/A
N/A	N/A	N/A	N/A
N/A	N/A	N/A	N/A
N/A	N/A	N/A	N/A
N/A	N/A	N/A	N/A
N/A	N/A	N/A	N/A
N/A	N/A	N/A	N/A
N/A	N/A	N/A	N/A
N/A	N/A	N/A	N/A
N/A	N/A	N/A	N/A

Catégorie d'infestations
1 Insectes
2 Maladies
3 Événements météorologiques graves

Catégorie

Catégorie	Niveau pour la situation	Niveau pour la tendance indiquée
Superficie brûlée	Tier 2	Tier 2
<ul style="list-style-type: none"> • Insectes • Maladies • Événements météorologiques graves 	N/A	N/A

Critères relatifs aux niveaux

Catégorie	Niveau pour la situation	Niveau pour la tendance indiquée
Superficie brûlée	Niveau 3 : Routines nationales de surveillance des incendies Niveau 2 : Enquête par télédétection Niveau 1 : Autre	Niveau 3 : Estimation fondée sur des données répétées et compatibles du niveau 3 (niveau pour la situation) Niveau 2 : Estimation fondée sur des données répétées compatibles du niveau 2 ou une combinaison du niveau 3 et 2 ou 1 (niveau pour la situation) Niveau 1 : Autre
<ul style="list-style-type: none"> • Insectes • Maladies • Événements météorologiques graves 	Niveau 3 : Enquête systématique, à partir de données d'inventaire ou d'évaluation aérienne des dommages, par exemple Niveau 2 : Données d'archives Niveau 1 : Autre	Niveau 3 : Estimation fondée sur des données répétées et compatibles du niveau 3 (niveau pour la situation) Niveau 2 : Estimation fondée sur des données répétées compatibles du niveau 2 ou une combinaison du niveau 3 et 2 ou 1 (niveau pour la situation) Niveau 1 : Autre

8.5 Commentaires sur les données, les définitions, etc.

Catégorie	Commentaires sur les données, les définitions, etc.	Commentaires sur les tendances indiquées
Superficie brûlée	N/A	N/A
Insectes	N/A	N/A
Maladies	N/A	N/A
Événements météorologiques graves	N/A	N/A

Autres commentaires généraux au tableau

Aucun indicateur ne suit ces données en Guadeloupe. La superficie de la forêt touchée par les cyclones n'est pas connue. Un suivi de la forêt ponctuel et limité en surface a eu lieu après le cyclone Hugo (1989) mais les données du rapport ne peuvent aux renseignements demandés dans ce rapport.

9. Quelle est la superficie forestière dont le couvert arboré est réduit?

Documents pour ce question

- [Guide pour l'établissement des rapports nationaux pour le FRA 2015](#)
- [FRA 2015 Termes et Définitions](#)

Catégorie	Définition
Réduction du couvert arboré	Forêt qui a subi une réduction du couvert arboré détectée par le capteur MODIS VCF de plus de 20 pour cent entre 2000 et 2010, dans la gamme de couvert arboré de 30 à 80 pour cent.

Tableau 9

Catégories de FRA 2015	Superficie forestière au couvert arboré réduit (1000 ha)
Réduction du couvert arboré	6.5

Catégorie

Catégorie	Niveau pour la tendance indiquée
Réduction du couvert arboré	Tier 2

Critères relatifs aux niveaux

Catégorie	Niveau pour la tendance indiquée
Réduction du couvert arboré	Tier 3 : Télédétection avec vérification au sol et/ou imagerie Landsat Tier 2 : Télédétection à l'aide de MODIS (en utilisant les données préétablies fournies par la FAO) Tier 1 : Opinion d'experts

Commentaires sur les données, les définitions, etc.

Catégorie	Commentaires sur les données, les définitions, etc.
Réduction du couvert arboré	Aucun indicateur ne suit la réduction du couvert arboré. L'estimation faite par la FAO ne peut être confirmée, même à dire d'expert.

Autres commentaires généraux

--

10. Quels sont les politiques forestières et le cadre réglementaire existants à l'appui de la mise en oeuvre de la gestion durable des forêts ?

Documents pour ce question

- [Guide pour l'établissement des rapports nationaux pour le FRA 2015](#)
- [FRA 2015 Termes et Définitions](#)

10.1 Catégories et définitions de FRA 2015

Catégorie	Définition
Politiques soutenant la gestion durable des forêts (GDF)	Politiques ou stratégies qui encouragent explicitement la gestion durable des forêts.
Législation et réglementations soutenant la gestion durable des forêts	Législation et réglementations qui régissent et guident la gestion, les opérations et l'utilisation durables des forêts.

10.2 Données nationales

10.2.1 Sources des données

	Références des sources d'information	Variable(s)	Année(s)	Commentaires supplémentaires
1	ONF, Aménagements forestiers (forêt départementalo-domaniale, forêt domaniale du littoral, forêt départementale, domaine public maritime et lacustre)	Politique de gestion durable à l'échelle d'une forêt	2013	N/A
2	ONF, Directive régionale d'aménagement	Politique de gestion durable à l'échelle de toutes les forêts publiques de Guadeloupe	2013	N/A
3	Etat français, Code forestier	Politique de gestion durable à l'échelle de toutes les forêts de France	2012	N/A
4	ONF, Orientations régionales de gestion des forêts humides littorales de Guadeloupe	Politique de gestion durable à l'échelle de toutes les forêts humides littorales de Guadeloupe	2012	N/A

10.2.2 Classement et définitions

Classe nationale	Définition
N/A	N/A
N/A	N/A
N/A	N/A

N/A	N/A
-----	-----

10.2.3 Données de base

--

10.3 Données

Tableau 10

Catégories de FRA 2015				
	Nationale	Sous-nationale		
		Régionale	Provinciale/étatique	Locale
Politiques soutenant la gestion durable des forêts	yes	yes	yes	yes
... dont dans les forêts domaniales	yes	yes	yes	yes
... dont dans les forêts privées	yes	yes	no	no
Législation et réglementations soutenant la gestion durable des forêts	yes	yes	yes	yes
... dont dans les forêts domaniales	yes	yes	yes	yes
... dont dans les forêts privées	yes	yes	yes	yes

10.4 Commentaires sur les données, les définitions, etc.

Variable / catégorie	Commentaires sur les données, les définitions, etc.
Politiques soutenant la gestion durable des forêts (GDF)	N/A
Législation et réglementations soutenant la gestion durable des forêts	N/A

Autres commentaires généraux

--

11. Y a-t-il une plateforme nationale qui promeut la participation des parties prenantes à l'élaboration des politiques forestières?

Documents pour ce question

- [Guide pour l'établissement des rapports nationaux pour le FRA 2015](#)
- [FRA 2015 Termes et Définitions](#)

11.1 Catégories et définitions de FRA 2015

Catégorie	Définition
Plateforme nationale des parties prenantes	Une procédure reconnue permettant à une large gamme de parties prenantes de fournir des opinions, suggestions, analyses, recommandations et autres contributions à l'élaboration de la politique forestière nationale.

11.2 Données nationales

11.2.1 Sources des données

	Références des sources d'information	Année(s)	Commentaires supplémentaires
1	ONF, Aménagements forestiers (forêt départementalo-domaniale, forêt domaniale du littoral, forêt départementale, domaine public maritime et lacustre)	Politique de gestion durable à l'échelle d'une forêt	2013
2	ONF, Directive régionale d'aménagement (DRA)	Politique de gestion durable à l'échelle de toutes les forêts publiques de Guadeloupe	2013
3	N/A	N/A	N/A
4	N/A	N/A	N/A

Tableau 11

Y a-t-il une plateforme nationale qui promeut ou permet la participation des parties prenantes à l'élaboration des politiques forestières?	yes
---	-----

11.3 Commentaires sur les données, les définitions, etc.

Catégorie	Commentaires sur les données, les définitions, etc.
Plateforme nationale des parties prenantes	Il n'y a pas de plateforme nationale en tant que telle (informatique) mais ces documents sont soumis à l'avis des administrations en charge du territoire, de l'environnement et de la forêt. La commission régionale de la forêt et des produits forestiers est également saisie pour l'élaboration des DRA. Cette commission réunit les administrations ci-dessus, les associations concernées et les entreprises dans le domaine du bois.

Autres commentaires généraux

--

12. Quelle est la superficie forestière destinée à rester forêt permanente et comment a-t-elle évolué au fil du temps?

Documents pour ce question

- [Guide pour l'établissement des rapports nationaux pour le FRA 2015](#)
- [FRA 2015 Termes et Définitions](#)

12.1 Catégories et définitions de FRA 2015

Catégorie	Définition
Superficie forestière destinée à rester forêt permanente	Superficie forestière destinée à rester forêt et qui n'est pas susceptible d'être convertie à une autre utilisation.
... dont domaine forestier permanent (<i>sous-catégorie</i>)	Superficie forestière destinée par la loi ou une réglementation à rester forêt et qui ne pourra pas être convertie à d'autres usages.

12.2 Données nationales

12.2.1 Sources des données

	Références des sources d'information	Variable(s)	Année(s)	Commentaires supplémentaires
1	ONF, Aménagements forestiers (forêt départementalo-domaniale, forêt domaniale du littoral, forêt départementale, domaine public maritime et lacustre)	Surface de la forêt publique	2013	N/A
2	ONF, Directive régionale d'aménagement (DRA)	Politique de gestion durable à l'échelle de toutes les forêts publiques de Guadeloupe	2013	N/A
3	DEAL Guadeloupe, Profil environnemental régional de la Guadeloupe 2011	Surface des milieux naturels, surface des utilisations du sol	2011	N/A
4	N/A	N/A	N/A	N/A

12.2.2 Classement et définitions

Classe nationale	Définition
N/A	N/A
N/A	N/A
N/A	N/A
N/A	N/A

12.2.3 Données de base

Toutes les forêts dites publiques (forêts relevant du régime forestier, terrains du conservatoire du littoral) sont destinées à rester superficie forestière, d'après le Code forestier et le Code de l'environnement.

12.3 Analyse et traitement des données nationales

12.3.1 Ajustement

Sans objet

12.3.2 Estimation et prévision



Sans objet

12.3.3 Reclassement

Sans objet

12.4 Données

Tableau 12

Catégories de FRA 2015		Superficie forestière 2010 (1000 hectares)
	Superficie forestière destinée à rester forêt permanente	35.9
	... dont domaine forestier permanent	35.9

Catégorie

Catégorie	Niveau pour la situation
Superficie forestière destinée à rester forêt permanente	Tier 3
Forêt destinée à rester forêt permanente	Tier 3

Critères relatifs aux niveaux

Catégorie	Niveau pour la situation
-----------	--------------------------

Superficie forestière destinée à rester forêt permanente	Niveaux 3 : Plans nationaux ou sous-nationaux d'utilisation des terres, documents stratégiques ou autres rapports établis dans les 10 dernières années. Niveaux 2 : Plans nationaux ou sous-nationaux d'utilisation des terres, documents stratégiques ou autres rapports établis dans les 20 dernières années. Niveaux 1 : Autre
Forêt destinée à rester forêt permanente	Niveaux 3 : Plans nationaux ou sous-nationaux d'utilisation des terres, documents stratégiques ou autres rapports établis dans les 10 dernières années. Niveaux 2 : Plans nationaux ou sous-nationaux d'utilisation des terres, documents stratégiques ou autres rapports établis dans les 20 dernières années. Niveaux 1 : Autre

12.5 Commentaires sur les données, les définitions, etc.

Catégorie	Commentaires sur les données, les définitions, etc.
Superficie forestière destinée à rester forêt permanente	N/A
Forêt destinée à rester forêt permanente	Forêts publiques

Autres commentaires généraux

--

13. Comment votre pays mesure-t-il et notifie-t-il les progrès vers la GDF au niveau national?

Documents pour ce question

- [Guide pour l'établissement des rapports nationaux pour le FRA 2015](#)
- [FRA 2015 Termes et Définitions](#)

13.1 Catégories et définitions de FRA 2015

Catégorie	Définition
Superficie forestière surveillée dans le cadre d'un système national de surveillance des forêts	Superficie forestière surveillée dans le cadre d'un système national de surveillance des forêts qui fournit des mesures périodiques de l'étendue et de la qualité de la forêt.
Communication d'information sur les forêts au niveau national	Communication d'information au niveau national de l'étendue et des caractéristiques de la forêt, comprenant une certaine mesure des progrès accomplis vers la gestion durable des forêts.

13.2 Données nationales

13.2.1 Sources des données

	Références des sources d'information	Variable(s)	Année(s)	Commentaires supplémentaires
1	ONF, Aménagements forestiers (forêt départementalo-domaniale, forêt domaniale du littoral, forêt départementale, domaine public maritime et lacustre)	Matériel sur pied	2013	N/A
2	ONF, PNG, UAG, Observatoire des écosystèmes forestiers en Guadeloupe	Composition spécifique de la forêt	2012	N/A
3	N/A	N/A	N/A	N/A
4	N/A	N/A	N/A	N/A

13.2.2 Catégories et définitions de FRA 2015

Classe nationale	Définition
N/A	N/A
N/A	N/A
N/A	N/A
N/A	N/A

13.3 Données

Tableau 13a

Catégorie	% de la superficie forestière totale	Année la plus récente	Cocher toutes les cases pertinentes					
			Continu	Périodique	Placettes permanentes	Placettes temporaires	Echantillonnage de données aériennes/ par télédétection	Couverture complète aérienne/ par télédétection
Inventaire forestier	3	2012		yes		yes	yes	
Autres évaluations de terrain	0.01	2013	yes		yes			
Actualisation sur la base d'autres sources	N/A	N/A						
Estimation d'experts	N/A	N/A						

Tableau 13b

Type de rapportage effectué au niveau national	Cocher les cases adéquates
1 Rapportage par critères et indicateurs	yes
2 Rapport national périodique sur l'état des forêts	yes
3 Autres (veuillez documenter)	
4 Aucun	
Autres (veuillez documenter)	
N/A	

13.4 Commentaires sur les données, les définitions, etc.

Catégorie	Commentaires sur les données, les définitions, etc.
Rapportage au niveau national	Une démarche qualité est en œuvre à l'ONF Guadeloupe. Basée, entre autres, sur des indicateurs de gestion durable des forêts, elle évalue les évolutions des actions de l'ONF
Inventaire forestier de la Guadeloupe	Le diagnostic forestier de la Guadeloupe permettra d'obtenir un état des lieux de la superficie forestière totale de la Guadeloupe. La couverture complète de la forêt par télédétection sera effectuée. Les résultats sont attendus pour 2014.
N/A	N/A

Autres commentaires généraux

--

14. Quelle est la superficie forestière soumise à un plan de gestion forestier et comment ceci est-il surveillé?

Documents pour ce question

- [Guide pour l'établissement des rapports nationaux pour le FRA 2015](#)
- [FRA 2015 Termes et Définitions](#)

14.1 Catégories et définitions de FRA 2015

Catégorie	Définition
Superficie forestière avec un plan de gestion	Superficie forestière soumise à un plan de gestion à long terme documenté, présentant des objectifs de gestion déterminés et faisant l'objet d'une révision régulière.
... dont pour la production (<i>sous-catégorie</i>)	Plan de gestion forestière visant principalement la production.
... dont pour la conservation (<i>sub-category</i>)	Plan de gestion forestière visant principalement la conservation.
Surveillance des plans de gestion forestière	Surveillance par le gouvernement de la mise en place des plans de gestion des forêts réalisée par le biais de visites de terrain ou d'audits sur l'efficacité du plan de gestion

14.2 Données nationales

14.2.1 Sources des données

	Références des sources d'information	Variable(s)	Année(s)	Commentaires supplémentaires
1	ONF, Aménagements forestiers (forêt départementalo-domaniale, forêt domaniale du littoral, forêt départementale, domaine public maritime et lacustre)	Surface de la forêt publique	2013	N/A
2	ONF, Directive régionale d'aménagement (DRA)	Politique de gestion durable à l'échelle de toutes les forêts publiques de Guadeloupe	2013	N/A
3	DEAL Guadeloupe, Profil environnemental régional de la Guadeloupe 2011	Surface des milieux naturels, surface des utilisations du sol	2011	N/A
4	N/A	N/A	N/A	N/A

14.3 Données

Tableau 14a

Superficie forestière avec un plan de gestion	Superficie forestière 2010 (1000 hectares)
Superficie forestière avec un plan de gestion	33.7
... dont pour la production	2.8

... dont pour la conservation	30.9
-------------------------------	------

Tableau 14b

Indiquer lequel de ces éléments est exigé (le cas échéant) dans les plans de gestion des forêts dans votre pays	
1 Gestion des sols et de l'eau	yes
2 Délimitation des forêts à haute valeur de conservation	yes
3 Considérations sociales/participation communautaire	yes

Tableau 14c

Pourcentage de la superficie soumise à un plan de gestion qui est surveillé annuellement	100
--	-----

Catégorie

Catégorie	Niveau pour la situation
Superficie forestière avec un plan de gestion	Tier 2
Pourcentage de la superficie soumise à un plan de gestion qui est surveillé annuellement	Tier 2

Critères relatifs aux niveaux

Catégorie	Niveau pour la situation
Superficie forestière avec un plan de gestion	Niveau 3 : Rapports qui décrivent des registres nationaux de 5 ans ou moins contenant des plans de surveillance des forêts à long terme. Niveau 2 : Registres industriels ou autres indiquant la présence d'un plan de gestion des forêts à long terme Niveau 1 : Autre
Pourcentage de la superficie soumise à un plan de gestion qui est surveillé annuellement	Niveau 3 : Documentation du gouvernement sur l'étendue de la surveillance Niveau 2 : Rapports de gestionnaires forestiers ou autres sources de documentation Niveaux 1 : Autre

14.4 Commentaires sur les données, les définitions, etc.

Catégorie	Commentaires sur les données, les définitions, etc.
Superficie forestière avec un plan de gestion	Seule la forêt publique est dotée d'un plan d'aménagement.
N/A	N/A
N/A	N/A

Autres commentaires généraux

--

15. Comment les parties prenantes participent-elles à la prise de décisions relatives à la gestion des forêts domaniales?

Documents pour ce question

- [Guide pour l'établissement des rapports nationaux pour le FRA 2015](#)
- [FRA 2015 Termes et Définitions](#)

15.1 Catégories et définitions de FRA 2015

Catégorie	Définition
Participation des parties prenantes	Contribution significative à au moins un aspect de la gestion des forêts à l'échelle opérationnelle

Tableau 15

Veuillez indiquer le type de participation des parties prenantes aux prises de décisions en matière de gestion des forêts dans votre pays.	
1. Phase de la planification	yes
2. Phase des opérations	yes
3. Examen des opérations	yes

Catégorie

Catégorie	Niveau pour la situation
Type de contribution des parties prenantes	Tier 2

Critères relatifs aux niveaux

Catégorie	Niveau pour la situation
Type de contribution des parties prenantes	Niveau 3 : Documentation gouvernementale (nationale ou sous-nationale) sur les contributions des parties prenantes Niveau 2 : Exigence du gouvernement (national ou sous-national) mais sans la documentation sur les contributions des parties prenantes Niveaux 1 : Autre

15.2 Commentaires sur les données, les définitions, etc.

Catégorie	Commentaires sur les données, les définitions, etc.
N/A	N/A
N/A	N/A
N/A	N/A

Autres commentaires généraux

--

16. Quelle est la superficie forestière soumise à un programme de certification vérifié indépendamment?

Documents pour ce question

- [Guide pour l'établissement des rapports nationaux pour le FRA 2015](#)
- [FRA 2015 Termes et Définitions](#)

16.1 Catégories et définitions de FRA 2015

Catégorie	Définition
Certification FSC	Superficie forestière certifiée au titre du programme de certification du Forest Stewardship Council.
Certification PEFC	Superficie forestière certifiée au titre du Programme de reconnaissance des certifications forestières.
Autre certification internationale de la gestion des forêts	Superficie forestière certifiée au titre d'un programme international de certification de la gestion des forêts avec des normes publiées et qui est vérifié indépendamment par un tiers, à l'exception des certifications FSC et PEFC.
Superficie forestière certifiée utilisant un programme national de certification de la gestion des forêts.	Superficie forestière certifiée au titre d'un plan de certification de la gestion des forêts avec des normes publiées qui sont reconnues sur le plan national et vérifiées indépendamment par un tiers.

16.2 Données

Tableau 16a













Certification internationale de la gestion des forêts		Superficie forestière (1000 hectares)						
		2000	2001	2002	2003	2004	2005	2006
	FSC	0	0	0	0	0	0	0
	PEFC	0	0	0	0	0	0	0
	Autre	0	0	0	0	0	0	0
		2007	2008	2009	2010	2011	2012	
	FSC	0	0	0	0	0	0	
	PEFC	0	0	0	0	0	0	
	Autre	0	0	0	0	0	0	

Tableau 16b

Certification nationale de la gestion des forêts		Superficie forestière (1000 hectares)						
		2000	2001	2002	2003	2004	2005	2006
	1. Démarche qualitative de l'ONF vérifiée par le bureau Veritas	33.7	33.7	33.7	33.7	33.7	33.7	33.7
	2. Nom	0	0	0	0	0	0	0

	3.Nom	0	0	0	0	0	0	0
		2007	2008	2009	2010	2011	2012	
	1.Démarchequantitédel'ONFvérifiée parle bureau de Veritas	337	337	337	33.7	33.7	337	
	2.Nom	0	0	0	0	0	0	
	3.Nom	0	0	0	0	0	0	

Critères relatifs aux niveaux

Catégorie	Niveau pour la situation
Certification internationale de la gestion des forêts	Niveau 3: Registres du programme international de la gestion des forêts maintenus par l'organisation de certification pour l'année indiquée Niveau 2: Registres du programme international de la gestion des forêts communiqués par l'organisation de certification pour une période > 2 ans avant l'année indiquée Tier: 1 Autre
Certification nationale de la gestion des forêts	Tier 3: National registry reports for domestic forest management certification maintained by the certifying organization for the reporting year Tier 2: Domestic forest management scheme records reported by the certifying organization for a period 2 years prior to the reporting year Niveau 1: Autre

Catégorie

Catégorie	Niveau pour la situation
Certification internationale de la gestion des forêts	Tier 3
Certification nationale de la gestion des forêts	Tier 2

16.3 Commentaires sur les données, les définitions, etc.

Catégorie	Commentaires sur les données, les définitions, etc.
Superficie forestière certifiée à l'aide d'un programme international de certification de la gestion des forêts	N/A
Certification nationale de la gestion des forêts	N/A

Autres commentaires généraux

--

17. Quels montants le gouvernement perçoit-il des forêts et combien dépense-t-il pour leur entretien?

Documents pour ce question

- [Guide pour l'établissement des rapports nationaux pour le FRA 2015](#)
- [FRA 2015 Termes et Définitions](#)

17.1 Catégories et définitions de FRA 2015

Catégorie	Définition
Recettes forestières	Toute recette publique tirée de la production et du commerce nationaux des produits et services procurés par les forêts. Pour les besoins de ce rapport, les recettes comprennent : <ul style="list-style-type: none"> • <u>Produits</u> : bois rond, bois de sciage, biomasse ; panneaux à base de bois, pâte et papier et produits forestiers non ligneux. • <u>Services</u> : y compris les droits et redevances relatifs aux concessions, droits de coupe, recettes tirées des ventes publiques de bois, impôts et frais relatifs à la superficie et au rendement des forêts, impôts sur le commerce intérieur et l'exportation des produits forestiers, prélèvements spéciaux sur les activités forestières et versements à des fonds liés aux forêts, autres frais divers relatifs à l'inspection et aux permis et droits administratifs perçus par les administrations forestières, redevances pour la récréation et d'autres activités forestières.
Dépenses publiques relatives aux forêts	Toute dépense de l'État en faveur d'activités relatives aux forêts.

17.2 Données nationales

17.2.1 Sources des données

	Références des sources d'information	Variable(s)	Année(s)	Commentaires supplémentaires
1	ONF, rapport d'activité 2011	Recettes et dépenses	2011	N/A
2	PNG, rapport d'activités 2011	Recettes et dépenses	2011	N/A
3	N/A	N/A	N/A	N/A
4	N/A	N/A	N/A	N/A

17.3 Données

Tableau 17

Catégories de FRA 2015	Recettes/dépenses (1000 monnaie locale)		
	2000	2005	2010
Recettes forestières	65.4	88.4	259
Dépenses publiques relatives aux forêts	N/A	683	3524
	2000	2005	2010

Nom de la monnaie locale	Euros	N/A	N/A
--------------------------	-------	-----	-----

17.4 Commentaires sur les données, les définitions, etc.

Catégorie	Commentaires sur les données, les définitions, etc.
Recettes forestières	Les recettes forestières déclarées en 2010 tiennent compte des recettes de l'ONF et du PNG.
Dépenses publiques relatives aux forêts	Les dépenses publiques concernent les composantes forestières de l'ONF, du PNG et des missions d'intérêt général confiées à l'ONF. La grande différence observée entre 2005 et 2010 s'explique par l'ajout des dépenses du PNG et des MIG.
Autres commentaires généraux au tableau	N/A

Autres commentaires généraux

--

18. Qui sont les propriétaires et gestionnaires des forêts et comment cette situation a-t-elle changé?

Documents pour ce question

- [Guide pour l'établissement des rapports nationaux pour le FRA 2015](#)
- [FRA 2015 Termes et Définitions](#)

18.1 Catégories et définitions de FRA 2015

Catégorie	Définition
Propriété publique	Forêt appartenant à l'État; à des unités administratives de l'administration publique; à des institutions ou sociétés appartenant à l'administration publique.
... dont appartenant à l'État à l'échelle nationale (<i>sous-catégorie</i>)	Forêt appartenant à l'État à l'échelle nationale; ou à des unités administratives de l'administration publique; ou à des institutions ou sociétés appartenant à l'administration publique.
... dont appartenant à l'État à l'échelle du gouvernement sous-national (<i>sous-catégorie</i>)	Forêt appartenant à l'État à l'échelle sous-nationale; ou à des unités administratives de l'administration publique; ou à des institutions ou sociétés appartenant à l'administration publique.
Propriété privée	Forêt appartenant à des individus, familles, communautés, coopératives privées, sociétés et autres entités commerciales, institutions religieuses et éducationnelles privées, fonds de retraite et d'investissement, ONG, associations pour la conservation de la nature et autres institutions privées.
... dont appartenant à des particuliers (<i>sous-catégorie</i>)	Forêt appartenant à des particuliers et des familles.
... dont appartenant à des entités et institutions commerciales privées (<i>sous-catégorie</i>)	Forêt appartenant à des sociétés, coopératives, compagnies et autres entités commerciales ainsi qu'à des organisations privées tels que les ONG, les associations pour la conservation de la nature, les institutions religieuses privées, les établissements d'enseignement, etc.
.... dont appartenant à des collectivités locales et des collectivités indigènes/tribales (<i>sous-catégorie</i>)	Forêt appartenant à un groupe de personnes faisant partie d'une même communauté habitant à l'intérieur ou à proximité d'une zone forestière ou forêt appartenant à des communautés de populations autochtones ou tribales. Les membres de la communauté sont des copropriétaires qui partagent des droits et devoirs exclusifs et les avantages contribuent au développement communautaire.
Propriété inconnue	Superficie forestière dont la propriété est inconnue comprenant des zones dont la propriété est ambiguë ou contestée.
Catégories relatives aux droits de gestion des forêts domaniales	Définition
Administration publique	L'administration publique cède les droits et les responsabilités de gestion forestière aux collectivités locales (y compris les collectivités indigènes ou tribales) à travers de baux ou accords de gestion à long terme.
Particuliers/ménages	L'administration publique cède les droits et les responsabilités de gestion forestière aux particuliers ou aux ménages à travers de baux ou accords de gestion à long terme.
Sociétés privées	L'administration publique cède les droits et les responsabilités de gestion forestière à des sociétés, à d'autres entités commerciales, à des coopératives privées, à des institutions et associations privées à but non lucratif, etc. à travers de baux ou accords de gestion à long terme.
Collectivités	L'administration publique cède les droits et les responsabilités de gestion forestière aux collectivités locales (y compris les collectivités indigènes ou tribales) à travers de baux ou accords de gestion à long terme.

Autres formes de droits de gestion	Les forêts pour lesquelles la cession des droits de gestion n'entre pas dans les catégories susmentionnées.
------------------------------------	---

18.2 Données nationales

18.2.1 Sources des données

	Références des sources d'information	Variable(s)	Année(s)	Commentaires supplémentaires
1	DEAL, Profil environnemental de la Guadeloupe	Surface des forêts publiques	2011	N/A
2	Thomas Gilardoni, Utilisation des outils de télédétection pour cartographier les espaces boisés de la Guadeloupe et proposition de seuils des massifs pour les demandes de défrichement	Surface des forêts de Guadeloupe	2012	N/A
3	N/A	N/A	N/A	N/A
4	N/A	N/A	N/A	N/A

18.2.2 Classement et définitions

Classe nationale	Définition
Forêt départementalo-domaniale (FDD)	Superficie cadastrale relevant du régime forestier et qui accorde sa nue-propriété au département de la Guadeloupe tandis que son usufruit échoit à l'État français. L'ONF en est l'unique gestionnaire.
Forêt départementale	Superficie cadastrale relevant du régime forestier dont le département est propriétaire
Forêt domaniale du littoral	Superficie cadastrale relevant du régime forestier, domaine privé de l'Etat
Forêts du domaine public lacustre ou maritime (DPL/M)	Superficie cadastrale relevant du régime forestier, domaine public de l'Etat
Forêt du Conservatoire du Littoral	Superficie cadastrale détenue par le Conservatoire du Littoral (établissement public administratif)
Forêt privée	Superficie cadastrale couverte par de la forêt, ne relevant pas du régime forestier et détenue par un propriétaire privé

18.2.3 Données de base

Classe nationale	Superficie (ha)
------------------	-----------------

	2005
Forêt départementalo-domaniale (FDD)	27 764
Forêt départementale	1 395
Forêt domaniale du littoral	1 360
Forêts du domaine public lacustre et maritime (DPL/M)	7 455
Forêt du Conservatoire du Littoral	1929
Forêt privée	42345
Total	82248

18.3 Analyse et traitement des données nationales

18.3.1 Ajustement

Un calibrage est nécessaire pour éliminer les superficies non forestières du domaine public (autres terres boisées et les formations inondables)

Superficie forestière totale selon les données de base (2005)	82 248 ha
Superficie forestière totale (forêt au sens de la FAO)	74 479 ha
Facteur de calibrage	0,905

18.3.2 Estimation et prévision






Sans objet




18.3.3 Reclassement

Classe nationale	Catégorie FRA		
	Propriété publique	Propriété privée	Autre forme de propriété
Forêt départementalo-domaniale (FDD)	100%		
Forêt départementale	100%		
Forêt domaniale du littoral	100%		
Forêts du domaine public lacustre et maritime (DPL/M)	100%		
Forêt du Conservatoire du Littoral	100%		
Forêt privée		100%	

18.4 Données

Tableau 18a

Catégories de FRA 2015		Superficie forestière (1000 hectares)			
		1990	2000	2005	2010
	Propriété publique	34.1	34.1	34.1	37.2
	... dont appartenant à l'État à l'échelle nationale	N/A	N/A	N/A	35.9
	... dont appartenant à l'État à l'échelle du gouvernement sous-national	N/A	N/A	N/A	1.3
	Propriété privée	33.3	31.3	30.3	34.296
	... dont appartenant à des particuliers	N/A	N/A	N/A	34.296

	... dont appartenant à des entités et institutions commerciales privées	N/A	N/A	N/A	N/A
	... dont appartenant à des collectivités locales et des collectivités indigènes/tribales	0	0	0	0
	Propriété inconnue	5.826	7.661	8.496	0.2
TOTAL		73.23	73.06	72.90	71.70

Catégorie

Catégorie	Niveau pour la situation	Niveau pour la tendance indiquée
Propriété publique	Tier 3	Tier 3
Propriété privée	Tier 3	Tier 2
Propriété inconnue	Tier 3	Tier 3

Critères relatifs aux niveaux

Catégorie	Niveau pour la situation	Niveau pour la tendance indiquée
Propriété	Niveau 3: Statistiques/registres (= 5 ans) nationaux forestiers de titres fonciers ou cartes de la propriété foncière ou toutes les superficies forestières appartiennent à une seule catégorie de propriété. Niveau 2: Statistiques/registres nationaux forestiers de titres fonciers ou cartes de la propriété foncière ou questionnaires qui ont plus de cinq ans. Niveau 1: Autre	Niveau 3 : Estimation fondée sur des données répétées et compatibles du niveau 3 (niveau pour la situation) Niveau 2 : Estimation fondée sur des données répétées compatibles du niveau 2 ou une combinaison du niveau 3 et 2 ou 1 (niveau pour la situation) Niveau 1 : Autre

Tableau 18b - Détenteur des droits de gestion des forêts publiques

Catégories de FRA 2015	Superficie forestière (1000 hectares)			
	1990	2000	2005	2010
Administration publique	34.1	34.1	34.1	37.2
Particuliers	0	0	0	N/A
Sociétés privées	0	0	0	N/A
Collectivités	0	0	0	N/A
Autre	0	0	0	N/A

TOTAL	34.10	34.10	34.10	37.20
-------	-------	-------	-------	-------

Catégorie	Niveau pour la tendance indiquée	Niveau pour la situation
Administration publique	Tier 3	Tier 3
Particuliers	Tier 3	Tier 3
Sociétés privées	Tier 3	Tier 3
Collectivités	Tier 3	Tier 3
Autre	Tier 3	Tier 3

18.5 Commentaires sur les données, les définitions, etc.

Catégorie	Commentaires sur les données, les définitions, etc.	Commentaires sur les tendances indiquées
Propriété publique	N/A	N/A
Propriété privée	N/A	N/A
Propriété inconnue	N/A	N/A
Droits de gestion	N/A	N/A

Autres commentaires généraux au tableau

La forêt de département de la Guadeloupe est classée dans les forêts publiques. La propriété publique comprend les forêts de l'Etat, d'établissements publics (Conservatoire du Littoral) ou de collectivités (Département). Elle est gérée directement par l'ONF (FDD, forêt départementale, forêt domaniale), par le PNG, ou par le biais de conventions (CDL).

19. Combien d'individus sont employés directement dans le secteur forestier?

Documents pour ce question

- [Guide pour l'établissement des rapports nationaux pour le FRA 2015](#)
- [FRA 2015 Termes et Définitions](#)

19.1 Catégories et définitions de FRA 2015

Catégorie	Définition
Emploi-équivalent plein temps (EPT)	Unité de mesure correspondant à une personne travaillant plein temps pendant une période de référence spécifiée.
Emploi dans le secteur forestier	Emploi dans des activités relatives à la production de biens forestiers. Cette catégorie correspond à l'activité A02 de la CITI/NACE Rev.4 (Sylviculture et exploitation forestière).

19.2 Données nationales

19.2.1 Sources des données

	Références des sources d'information	Variable(s)	Année(s)	Commentaires supplémentaires
1	ONF Rapport d'activité 2011	Individus employés par secteurs d'emploi	2011	N/A
2	N/A	N/A	N/A	N/A
3	N/A	N/A	N/A	N/A
4	N/A	N/A	N/A	N/A

19.2.2 Classement et définitions

Classe nationale	Définition
N/A	N/A
N/A	N/A
N/A	N/A
N/A	N/A



19.2.3 Données de base

--

Organisme	Nombre de salariés total	Nombre de personnes travaillant	% de femmes
		Dans le secteur forestier	
ONF	77	77	36.5
PNG	80	40	n.d.
DAAF	113	2	60
CDL	3	2	33
DEAL	200	2	30
Total	473	123	43

19.3 Données

Tableau 19

Catégories de FRA 2015		Emploi (1000 années EPT)			
		1990	2000	2005	2010
	Emploi dans le secteur forestier	N/A	N/A	0.03	0.12
	... dont de sexe féminin	N/A	N/A	N/A	N/A

19.4 Commentaires sur les données, les définitions, etc.

Catégorie	Commentaires sur les données, les définitions, etc.	Commentaires sur les tendances indiquées
Emploi dans le secteur forestier	A noter qu'il s'agit d'une valeur arrondie, qui en outre tient compte de quelques emplois dans des structures non répertoriées dans les données de base (structures associatives en particulier).	N/A

Autres commentaires généraux au tableau
N/A

20. Quelle est la contribution du secteur forestier au produit intérieur brut (PIB)?

Documents pour ce question

- [Guide pour l'établissement des rapports nationaux pour le FRA 2015](#)
- [FRA 2015 Termes et Définitions](#)

20.1 Catégories et définitions de FRA 2015

Catégorie	Définition
Valeur ajoutée brute de la foresterie (aux prix de base)	Cette catégorie correspond à l'activité A02 de la CITI /NACE Rev.4 (Sylviculture et exploitation forestière).

20.2 Données

Tableau 20 (Données préétablies provenant des statistiques UNdata/EUROSTAT)

Catégories de FRA 2015	Millions	Monnaie	Année des dernières informations disponibles
Valeur ajoutée brute de la foresterie (aux prix de base)	N/A	N/A	N/A

20.3 Commentaires sur les données, les définitions, etc.

Catégorie	Commentaires sur les données, les définitions, etc.
Valeur ajoutée brute de la foresterie (aux prix de base)	Sans objet pour la Guadeloupe

Autres commentaires généraux

--

21. Quelles sont les perspectives d'avenir de la superficie forestière?

Documents pour ce question

- [Guide pour l'établissement des rapports nationaux pour le FRA 2015](#)
- [FRA 2015 Termes et Définitions](#)

21.1 Catégories et définitions de FRA 2015

Catégorie	Définition
Objectif/aspiration du gouvernement pour la superficie forestière	Objectif/aspiration du gouvernement pour la superficie forestière pour une année donnée.
Forêts destinées à la conversion	Superficie forestière qui est destinée à être convertie à des usages non forestiers.

21.2 Données nationales

21.2.1 Sources des données

	Références des sources d'information	Variable(s)	Année(s)	Commentaires supplémentaires
1	DEAL, Profil environnemental de la Guadeloupe	Surface des forêts publiques	2011	N/A
2	Thomas Gilardoni, Utilisation des outils de télédétection pour cartographier les espaces boisés de la Guadeloupe et proposition de seuils des massifs pour les demandes de défrichement	Surface des forêts de Guadeloupe	2012	N/A
3	ONF, Aménagements forestier	Politique de gestion de la forêt publique	2013	N/A
4	N/A	N/A	N/A	N/A

21.3 Données

Tableau 21a

Catégories de FRA 2015	Superficie forestière (1000 hectares)	
	2020	2030
Objectif/aspiration du gouvernement pour la superficie forestière	83	83

Tableau 21b

Catégories de FRA 2015	Superficie forestière (1000 hectares)
	2013

Forêts destinées à la conversion	0.0932
----------------------------------	--------

21.4 Commentaires sur les données, les définitions, etc.

Catégorie	Commentaires sur les données, les définitions, etc.
Objectif/aspiration du gouvernement pour la superficie forestière	N/A
Forêts destinées à la conversion	N/A

Autres commentaires généraux

--