

**INFORME SOBRE  
EL CENSO AGROPECUARIO MUNDIAL DE 1950**

**Volumen I**

---

**RESULTADOS DEL CENSO POR PAISES**

---



**ORGANIZACION DE LAS NACIONES UNIDAS PARA LA AGRICULTURA Y LA  
ALIMENTACION**  
Roma, Italia  
1955

INFORME SOBRE EL CENSO AGROPECUARIO MUNDIAL DE 1950



INFORME SOBRE  
EL CENSO AGROPECUARIO MUNDIAL DE 1950

Volumen I

**RESULTADOS DEL CENSO POR PAISES**

ORGANIZACION DE LAS NACIONES UNIDAS PARA LA AGRICULTURA Y LA ALIMENTACION

Roma, Italia

1955

*Primera edición, noviembre de 1955*

*Impreso en Italia*

Dirección de Economía, A.H. BOERMA, Director  
Departamento de Estadística, P.V. Sukhatme, Jefe  
C.P.G.J. Smit, Jefe de Redacción

## INTRODUCCION

El *Censo Agropecuario Mundial de 1950* ha venido constituyendo durante varios años uno de los grandes proyectos de la FAO. En sucesivos períodos de sesiones, la Conferencia de la Organización ha reconocido la importancia de esta labor y ha prestado todo su apoyo a tal empresa.

El *Programa del Censo Agropecuario Mundial de 1950*<sup>1</sup>, que constituyó el marco que sirvió de base al censo mundial, se formuló una vez que el plan preliminar fué sometido a la consideración de los gobiernos, revisado por técnicos de todo el mundo y estudiado en congresos de expertos de países europeos y americanos y de otras naciones interesadas en los programas estadísticos que debían llevarse a cabo en las zonas menos desarrolladas. En la realización del proyecto, la FAO ha ayudado activamente a los distintos países, mediante la organización de cursos de capacitación y el envío de expertos a diferentes partes del mundo para que asesoraran a los gobiernos respectivos en el levantamiento del censo agropecuario y en la tabulación de los resultados.

Cerca de 100 países y territorios han tomado parte en el Censo, en una u otra forma. Los resultados de que ya la FAO dispone justifican la publicación de un informe sobre las etapas consecutivas del Censo, a medida que los trabajos van llegando a su término.

En conjunto, el *Informe sobre el Censo Agropecuario Mundial de 1950* tratará de tres diferentes aspectos de esta operación. En un volumen se publicarán los resultados por países; otro comprenderá un estudio metodológico de los diversos censos nacionales, y el tercero contendrá un análisis de los principales conceptos que ha abarcado la investigación.

Ciertos países están todavía computando los resultados del censo y unos cuantos se encuentran aún realizando los trabajos necesarios para levantarlo. Por este motivo, la publicación del *Informe sobre el Censo Agropecuario Mundial de 1950* empieza con el volumen en que figuran los resultados por países, que se ha proyectado en forma de hojas sueltas, a las cuales se agregarán otras, a medida que se vaya disponiendo de nuevos datos<sup>2</sup>. El presente grupo constituye la primera entrega. Los países y territorios que comprende figuran en la lista-guía N<sup>o</sup>. 1. Con cada grupo se publicará una nueva lista-guía completa.

La limitación de fondos no ha permitido publicar todo el material contenido en los diversos censos nacionales, razón por la cual ha habido que hacer una selección del mismo.

En el *Programa del Censo Agropecuario Mundial de 1950* figuraba, a los efectos de comparación y presentación internacionales, una colección mínima de cuadros para los cuales hacían falta datos susceptibles de comparación, procedentes de todos los países participantes en el Censo Agropecuario Mundial de 1950. Estos datos, conforme los van dando a conocer los censos nacionales, se incluyen en la presente publicación en forma sucinta y lo más unificada posible. El programa — preparado previa consulta con los Gobiernos Miembros y con especialistas de diversas partes del mundo — contenía también diversos conceptos que no formaban parte de la colección mínima de cuadros, pero que se consideran importantes desde el punto de vista internacional. Por lo tanto, esos conceptos se han incluido también en la presente publicación, aun cuando algunos de ellos no revistan importancia fundamental para el país de que se trate.

De acuerdo con las anteriores consideraciones, el plan general para la publicación del presente volumen es el siguiente:

Se han seguido para cada país las principales secciones de la Lista Extensa<sup>3</sup> incluida en el programa, habiéndose clasificado los datos bajo los siguientes epígrafes:

- A UNIDAD DE EXPLOTACION Y REGIMEN DE TENENCIA
- B APROVECHAMIENTO DE LA TIERRA
- C POBLACION AGRICOLA
- D PERSONAL OCUPADO EN LA AGRICULTURA
- E CULTIVOS
- F GANADOS Y AVES DE CORRAL
- G TECNOLOGIA AGRICOLA
- H ABONOS Y MEJORADORES
- I RIEGO Y AVENAMIENTO
- J FRAGMENTACION
- K PRODUCTOS FORESTALES Y DE PESCA

<sup>1</sup>Publicado por la FAO en diciembre de 1948 en Washington.

<sup>2</sup>En el *Boletín mensual de economía y estadística agrícolas de la FAO* se han venido publicando con carácter preliminar los resultados del censo de 64 países y territorios.

<sup>3</sup>Parte B del *Programa del Censo Agropecuario Mundial de 1950*, páginas 14-50.

## INFORME SOBRE EL CENSO AGROPECUARIO MUNDIAL DE 1950, VOLUMEN I

Hasta donde se ha podido, la terminología empleada es la misma del programa. Se han indicado los casos importantes en que los censos nacionales se apartan de los conceptos y definiciones de éste.

Como base principal para la clasificación, se propuso en el programa el tamaño de la unidad de explotación, medida por su superficie total. Son varios los países y territorios que no han levantado un censo de unidades de explotación o que no han tabulado sus resultados de acuerdo con el tamaño de éstas. Por tanto, en lo que se refiere a dichos países, sólo se han incluido datos generales, es decir, datos no clasificados de acuerdo con el tamaño de las unidades de explotación agrícola. En el caso de los países que han tabulado los datos de sus respectivos censos, o parte de ellos, de acuerdo con el tamaño de las explotaciones agrícolas se han incluido los datos correspondientes a esta clasificación, además de los generales.

Los cuadros de cada país van precedidos de una nota explicativa tomada de la publicación censal del país respectivo. En dicha nota se da toda la información de que se dispone para el acertado empleo de los datos indicados.

A.H. BOERMA

*Director, Dirección de Economía*

**PERIODO DE REFERENCIA**

El Censo Agropecuario de 1950 se levantó el 1º de abril de ese año. Los conceptos del mismo se refieren al 1º de abril. Los datos sobre superficie y volumen de cultivos cosechados corresponden al año agrícola de 1949.

**BASE LEGAL O ADMINISTRATIVA**

La autorización para levantar el Censo Agropecuario de 1950 se dió en la ley aprobada por el Congreso el 18 de junio de 1929, la cual estipulaba el levantamiento del censo décimoquinto y censos decenales subsiguientes.

**METODO DE RECOLECCION DE DATOS**

En el cuestionario empleado para el censo de población figuraban dos posibles preguntas relativas a cada familia enumerada, encaminadas a ayudar al agente a llenar un cuestionario agrícola en todos aquellos lugares en que era necesario. Una era : « ¿ Está la casa en una explotación agrícola ? ». En caso de respuesta negativa quedaba la otra, que decía : « ¿ Está la casa en un lugar de 3 o más acres ? ». Si la respuesta a una de estas dos preguntas era afirmativa, el enumerador tenía instrucciones de pedir al encargado del lugar que llenara un cuestionario agrícola. Este método de enumeración dió por resultado la obtención de diversos cuestionarios no incluidos en las tabulaciones por no responder a los criterios establecidos con respecto a la explotación.

A los enumeradores de zonas rurales se les ordenó que indicaran en sus mapas la ubicación de toda vivienda y de toda explotación agrícola ; disposición encaminada a ayudar al inspector a comprobar si el enumerador había visitado todos los sectores de los distritos de enumeración a él asignados.

**A UNIDAD DE EXPLOTACION Y REGIMEN DE TENENCIA**

(a) *Unidad de explotación* - Se consideraron explotaciones los lugares de 3 acres o más, siempre que el valor de su producción agropecuaria en 1949, con exclusión de las huertas domésticas, hubiera ascendido a un mínimo de \$E.U.A. 150, ya fuera para el consumo doméstico o para la venta. Los lugares menores de 3 acres sólo se consideraron explotaciones cuando el valor de las ventas de sus productos agropecuarios en 1949, hubiera ascendido, como mínimo, a \$E.U.A. 150. Los lugares explotados en 1949, cuya producción no había llegado a ese mínimo por pérdida de la cosecha o por cualquier otra circunstancia excepcional, y los lugares explotados por vez primera en 1950 ó en 1949, se consideraron unidades de explotación cuando normalmente cabía esperar que produjeran la cantidad mínima mencionada. Todas las tierras del dominio de una sola persona o sociedad se han considerado como una

explotación. Dicho dominio puede basarse en títulos de propiedad, leyes de colonización, o en cualquier tipo de contrato de arrendamiento.

No se dió al enumerador censal la definición de unidad de explotación. Se le dieron instrucciones de llenar un cuestionario agropecuario sobre todo lugar que el productor considerase una explotación, sobre todo lugar de 3 ó más acres, considerado, o no, explotación, y sobre determinadas operaciones especializadas, independientemente de la extensión del lugar. Las operaciones especializadas se refieren a los invernaderos y estufas, a los lugares de 100 o más aves de corral, o a aquellos en que se produjeron el año de 1949 un mínimo de 300 docenas de huevos, y los lugares de diez o más animales productores de pieles. Se llenaron, pues, cuestionarios agropecuarios para un número de lugares mayor del clasificado como explotaciones. En Wáshington, durante la preparación del cuestionario, se determinó cuales eran los informes típicos de las unidades de explotación que habían de incluirse en las tabulaciones.

(b) *Régimen de tenencia* - La « superficie propiedad del productor » incluye todas las tierras de la explotación que el productor o su esposa, o ambos, poseen en virtud de título de propiedad, contrato de compraventa, leyes de colonización o en calidad de herederos o de fideicomisarios de una propiedad indivisa. En la « superficie tomada en arrendamiento » se incluyen las tierras aprovechadas sin pago de renta, si el productor tiene el disfrute exclusivo de la tierra. Se han incluido también los terrenos objeto de otros tipos de contrato de arrendamiento. No se han incluido las tierras públicas de pastoreo que se aprovechan sin pago de renta. Los administradores explotan las fincas por cuenta de otros y perciben jornal o sueldo por sus servicios ; no se han clasificado como tales las personas que actúan en calidad de simples encargados o las contratadas como jornaleros. Si el administrador estaba encargado de las tierras pertenecientes a dos o más patronos, se consideró como una sola explotación toda la tierra por él administrada.

**B APROVECHAMIENTO DE LA TIERRA**

Las tierras de las explotaciones se han clasificado con arreglo al uso que se les diera en 1949. Estas clases de tierra son mutuamente exclusivas, es decir, sólo se ha contado una vez cada acre, aún cuando en 1949 se le diera más de un uso.

En el concepto *Tierras de cultivo* están comprendidas aquellas en que se cosecharon cultivos, aquellas en que se cortó heno, y las dedicadas a huertos de frutales ; incluye también las tierras en que no se cosechó cultivo alguno el año de 1949 por causa de las heladas, inundaciones, sequías, granizadas, plagas, incendios, o por cualquier otro motivo, o que dejaron de cosecharse debido a lo bajo de los precios o a la falta de mano de obra. Asimismo comprenden las tierras de cultivo en descanso, es decir, las tierras de cultivo que estaban ociosas o en barbecho y las tierras que no fueron objeto de pastoreo o en



# INFORME SOBRE EL CENSO AGROPECUARIO MUNDIAL DE 1950, VOLUMEN I

## ALASKA

las que no se cosechó cultivo alguno en 1949, así como las tierras que en 1949 sólo se utilizaron para pastos, pudiendo haber sido dedicadas al cultivo sin necesidad de más trabajos de aclareo, avenamiento o riego. En esta última categoría de tierra pueden entrar algunas praderas permanentes.

La superficie correspondiente a *Tierras arables o de labranza* se ha obtenido restando del total de tierras de cultivo las dedicadas a la producción de frutas pequeñas y a los huertos de frutales. Puede también figurar entre ellas parte de las praderas permanentes.

La *Tierra para el cultivo de árboles, arbustos, vides y otras trepadoras* constituye el total de la superficie dedicada al cultivo de frutas y a los huertos de frutales.

El concepto *Praderas y pastizales permanentes* se refiere a las tierras abruptas y arbustivas objeto de pastoreo y a cualesquiera otras dedicadas a este fin, que el informante no considere lote forestal de la explotación o tierra de cultivo.

En *Montes o bosques* están incluidos todos los lotes forestales o boscosos dedicados, o no, a la producción de pastos o al pastoreo en 1949. No se dió una definición concreta a los enumeradores, sino sólo instrucciones de no incluir en ellos los pastizales de monte bajo.

En *Toda otra clase de tierras* están comprendidas las parcelas que ocupan la casa y las dependencias de la granja, las callejas, los caminos, las caceras y los baldíos.

### E CULTIVOS

Cuando durante el año agrícola de 1949 se cosecharon en un mismo terreno dos o más productos, se ha incluido la superficie y volumen cosechados correspondientes a cada uno. La superficie atribuida a los diferentes cultivos es la cosechada en el año agrícola de 1949, con la salvedad de que la correspondiente a los huertos de frutales representa el terreno ocupado por

árboles en edad productiva y no productiva en la fecha del censo. Las cifras relativas a hortalizas sólo se refieren a las cosechadas para la venta. Las relativas a la cantidad de otros productos cosechados representan la cantidad realmente recogida durante el año agrícola de 1949.

### F GANADOS Y AVES DE CORRAL

El ganado tenía que ser enumerado en la explotación donde se encontrara en la fecha del censo, independientemente de toda cuestión de propiedad.

Los animales productores de pieles comprenden los encerrados en la explotación el día del censo.

### G TECNOLOGIA AGRICOLA

Las explotaciones se han agrupado de acuerdo con la clase de fuerza motriz empleada, según se refiriesen los informes a caballos, mulas o tractores. Esta clasificación no da idea completamente exacta de la fuerza empleada en todas las explotaciones agrícolas. Es posible que en algunas toda la fuerza sea alquilada, lo que las haría aparecer como carentes de ella.

El concepto « material que se indica », se refiere al que existía en la explotación en fecha 1<sup>o</sup> de abril de 1950, e incluye el material o instalaciones fuera de uso temporalmente.

Entre los tractores se han incluido los de factura local. En los informes relativos a camiones y automóviles, se han considerado como camiones las camionetas y las combinaciones de remolque. Los « jeeps » y furgonetas se han considerado como camiones o automóviles según se emplearan para el transporte o como vehículos de pasajeros.

FUENTE: *United States Census of Agriculture: 1950, Vol. I, Part 34, Chapter 1, Alaska, United States Department of Commerce, Bureau of the Census. Washington, D.C., 1951.*

INFORME SOBRE EL CENSO AGROPECUARIO MUNDIAL DE 1950, VOLUMEN I

ALASKA

No clasificado de acuerdo con el tamaño de la unidad de explotación

**A UNIDAD DE EXPLOTACION Y REGIMEN DE TENENCIA**

**Número de superficie de las unidades de explotación**

Número de explotaciones	525
Superficie (hectáreas)	170 694

**Número y superficie de las unidades de explotación según el régimen de tenencia**

Unidades explotadas con arreglo a una sola forma de tenencia	
Propiedad del productor	
Número	445
Superficie (hectáreas)	21 491
Tomadas en arrendamiento	
Número	20
Superficie (hectáreas)	81 801
Unidades explotadas con arreglo a formas mixtas de tenencia	
Número	<sup>1</sup> 50
Superficie (hectáreas)	3 806
Unidades explotadas por administradores	
Número	10
Superficie (hectáreas)	63 596

**Superficie total de las unidades de explotación según el régimen de tenencia (hectáreas)**

Propiedad del productor	24 648
Tomadas en arrendamiento	82 450
Explotadas por administradores	63 596

**B APROVECHAMIENTO DE LA TIERRA**

**Aprovechamiento de la tierra en las explotaciones (hectáreas)**

Tierras de cultivo	
Tierras arables o de labranza	5 012 (4 995)
Tierras para el cultivo de árboles, arbustos, vides y otras trepadoras	(17)
Praderas y pastizales permanentes	144 257
Montes o bosques	17 330
Con pastoreo	(2 876)
Sin pastoreo	(14 454)
Toda otra clase de tierras	4 095

**C, D** No se dispone de datos

**E CULTIVOS - SUPERFICIE Y PRODUCCION**

**Trigo**

Número de explotaciones informantes	31
Hectáreas	83
Toneladas métricas	143

**Cebada**

Número de explotaciones informantes	7
Hectáreas	22
Toneladas métricas	14

**Avena**

Número de explotaciones informantes	34
Hectáreas	135
Toneladas métricas	169

**Granos mezclados**

Número de explotaciones informantes	11
Hectáreas	66
Toneladas métricas	78

**Papas (patatas)**

Número de explotaciones informantes	285
Hectáreas	417
Toneladas métricas	5 031

**Granos mezclados para heno**

Número de explotaciones informantes	145
Hectáreas	1 012
Toneladas métricas	3 336

**Granos mezclados, para ensilar**

Número de explotaciones informantes	46
Hectáreas	402
Toneladas métricas	4 375

**Repollos**

Número de explotaciones informantes	58
Hectáreas	15

**Zanahorias**

Número de explotaciones informantes	58
Hectáreas	13

<sup>1</sup>Comprende las explotaciones cuyos productores son dueños, o han recibido del Gobierno por concesión especial parte del terreno que explotan y toman en arrendamiento el resto. — <sup>2</sup>Comprende terrenos propiedad del productor o tomados en arrendamiento.

INFORME SOBRE EL CENSO AGROPECUARIO MUNDIAL DE 1950, VOLUMEN I

**ALASKA**

*No clasificado de acuerdo con el tamaño de la unidad de explotación*

<b>Lechugas</b>		<b>Frambuesas</b>	
Número de explotaciones informantes	62	Número de explotaciones informantes	54
Hectáreas	17	Hectáreas	4
<b>Coliflores</b>		Toneladas métricas	
Número de explotaciones informantes	16	3	
Hectáreas	1	<b>Grosellas</b>	
<b>Apio</b>		Número de explotaciones informantes	
Número de explotaciones informantes	18	5	
Hectáreas	2	Hectáreas	
<b>Rutabagas</b>		...	
Número de explotaciones informantes	25	<b>F GANADOS Y AVES DE CORRAL</b>	
Hectáreas	3	<b>Caballos, mulas y asnos</b>	
<b>Nabos</b>		Caballos y mulas	
Número de explotaciones informantes	18	Número de explotaciones informantes	
Hectáreas	3	74	
<b>Otras hortalizas</b>		Número de caballos y mulas	
Hectáreas	17	207	
<b>Pastos de cultivo, para heno</b>		Asnos	
Número de explotaciones informantes	38	...	
Hectáreas	210	<b>Ganado vacuno</b>	
Toneladas métricas	704	Número de explotaciones informantes	
<b>Hierba de marjales, praderas y otros pastos silvestres, para heno</b>		170	
Número de explotaciones informantes	23	Total de reses	
Hectáreas	78	2 236	
Toneladas métricas	210	Vacas, inclusive vaquillas paridas	
<b>Manzanas (inclusive maillas)</b>		Número de explotaciones informantes	
Número de explotaciones informantes	11	158	
Número de árboles en edad productiva	36	Número de cabezas	
<b>Cerezas</b>		1 324	
Número de explotaciones informantes	7	<b>Ganado ovino</b>	
Número de árboles en edad productiva	25	Número de explotaciones que han informado sobre ganado ovino	
<b>Fresas</b>		10	
Número de explotaciones informantes	101	Total de ovejas	
Hectáreas	11	6 046	
Toneladas métricas	9	Ovejas esquiladas durante el año censal	
<b>Manzanas (inclusive maillas)</b>		4 748	
Número de explotaciones informantes	11	Producción total de lana (toneladas métricas)	
Número de árboles en edad productiva	25	26	
<b>Cerezas</b>		<b>Ganado caprino</b>	
Número de explotaciones informantes	7	...	
Número de árboles en edad productiva	25	<b>Ganado porcino</b>	
<b>Fresas</b>		Número de explotaciones que han informado sobre ganado porcino	
Número de explotaciones informantes	101	32	
Hectáreas	11	Total de puercos	
Toneladas métricas	9	1 201	
<b>Manzanas (inclusive maillas)</b>		<b>Aves de corral</b>	
Número de explotaciones informantes	11	Número de explotaciones informantes sobre pollos, gallinas, etc. de cuatro meses o más	
Número de árboles en edad productiva	25	169	
<b>Cerezas</b>		Número de pollos, etc. de cuatro meses o más	
Número de explotaciones informantes	7	20 278	
Número de árboles en edad productiva	25		

\*Sobre esto se ha informado en pequeñas fracciones.

INFORME SOBRE EL CENSO AGROPECUARIO MUNDIAL DE 1950, VOLUMEN I

**ALASKA**

*No clasificado de acuerdo con el tamaño de la unidad de explotación*

**Animales productores de pieles**

Número de explotaciones informantes	24
Zorros	
Número de hembras de más de tres meses	39
Visones	
Número de hembras de más de tres meses	1 255
Otros animales productores de pieles	
Número de hembras de más de tres meses	84

**G TECNOLOGIA AGRICOLA**

**Empleo de energía en las explotaciones agrícolas**

Número de explotaciones informantes :	
con energía animal	29
con energía mecánica	219
con energía animal y mecánica	45
sin energía animal ni mecánica	232

**Tipo de energía empleado**

Número de explotaciones informantes, con electricidad	306
---	-----

**Material agrícola que se indica**

Tractores	
Número de explotaciones informantes	264
Número de tractores	321

Camiones (autocamiones)	
Número de explotaciones informantes	297
Número de camiones	386

Automóviles	
Número de explotaciones informantes	172
Número de automóviles	191

**H, I, J, K** *No se dispone de datos*

INFORME SOBRE EL CENSO AGROPECUARIO MUNDIAL DE 1950, VOLUMEN I

ALASKA

Clasificado de acuerdo con el tamaño de la unidad de explotación

CLASIFICACION POR TAMAÑO SEGUN LA SUPERFICIE TOTAL DE LA EXPLOTACION

	Explotaciones de todos tamaños	Menores de 4 Ha. <sup>1</sup>	De 4 Ha. a 11,7 Ha.	De 12,1 a 19,8 Ha.	De 20,2 a 40,1 Ha.	De 40,5 a 104,8 Ha.	De 105,2 a 201,9 Ha.	De 202,3 a 404,3 Ha.	De 404,7 Ha. y más
		Menores de 10 acres <sup>1</sup>	De 10 a 29 acres	De 30 a 49 acres	De 50 a 99 acres	De 100 a 259 acres	De 260 a 499 acres	De 500 a 999 acres	De 1.000 acres y más
<b>A UNIDAD DE EXPLOTACION Y REGIMEN DE TENENCIA</b>									
<b>Número y superficie de las unidades de explotación</b>									
Número de explotaciones	525	58	29	48	81	263	32	10	4
Porcentaje	100,0	11,1	5,5	9,1	15,4	50,1	6,1	1,9	0,8
Superficie (hectáreas)	170 694	99	191	792	2 447	16 479	4 231	2 753	143 702
Porcentaje	100,0	0,1	0,1	0,5	1,4	9,6	2,5	1,6	84,2
<b>Número de explotaciones según el régimen de tenencia</b>									
Explotadas con arreglo a una sola forma de tenencia									
Propiedad del productor	445	56	22	42	72	224	24	5	—
Tomadas en arrendamiento	20	1	2	2	3	10	1	—	1
Explotadas con arreglo a formas mixtas de tenencia <sup>2</sup>									
Explotadas por administradores	50	1	4	4	6	26	5	4	—
	10	—	1	—	—	3	2	1	3
<b>Superficie total de las explotaciones según el régimen de tenencia (hectáreas)</b>									
Propiedad del productor	24 648	96	160	741	2 321	15 369	3 651	2 310	—
Tomadas en arrendamiento	82 450	3	26	51	126	916	321	71	80 936
Explotadas por administradores <sup>3</sup>	63 596	—	5	—	—	194	259	372	62 766
<b>B APROVECHAMIENTO DE LA TIERRA</b>									
<b>Aprovechamiento de la tierra en las explotaciones</b>									
Tierras de cultivo	5 012	20	60	243	615	2 810	682	459	123
Praderas y pastizales permanentes	144 257	—	12	—	95	499	397	414	142 840
Montes o bosques	17 330	57	97	481	1 446	10 642	2 532	1 417	658
Con pastoreo	(2 876)	(5)	(24)	(46)	(297)	(1 576)	(575)	(252)	(101)
Sin pastoreo	(14 454)	(52)	(73)	(435)	(1 149)	(9 066)	(1 957)	(1 165)	(557)
Toda otra clase de tierras	4 095	22	22	68	291	2 528	620	463	81
<b>E CULTIVOS - SUPERFICIE Y PRODUCCION</b>									
<b>Papas (patatas)</b>									
Número de explotaciones informantes	285	17	14	32	47	147	22	6	—
Hectáreas	417	3	5	23	70	214	50	52	—
Toneladas métricas	5 031	18	73	296	854	2 646	561	583	—

<sup>1</sup>Comprende 10 explotaciones menores de 3 acres (1,2 Ha.). — <sup>2</sup>Comprende explotaciones cuyos productores son dueños, o han recibido del Gobierno por concesión especial, parte de las tierras que explotan y toman en arrendamiento el resto. — <sup>3</sup>Comprende terrenos propiedad del productor o tomados en arrendamiento.

INFORME SOBRE EL CENSO AGROPECUARIO MUNDIAL DE 1950, VOLUMEN I

ALASKA

Clasificado de acuerdo con el tamaño de la unidad de explotación

CLASIFICACION POR TAMAÑO SEGUN LA SUPERFICIE TOTAL DE LA EXPLOTACION

	Explotaciones de todos tamaños	Menores de 4 Ha. <sup>1</sup>	De 4 Ha. a 11,7 Ha.	De 12,1 a 19,8 Ha.	De 20,2 a 40,1 Ha.	De 40,5 a 104,8 Ha.	De 105,2 a 201,9 Ha.	De 202,3 a 404,3 Ha.	De 404,7 Ha. y más
		Menores de 10 acres <sup>1</sup>	De 10 a 29 acres	De 30 a 49 acres	De 50 a 99 acres	De 100 a 259 acres	De 260 a 499 acres	De 500 a 999 acres	De 1.000 acres y más
<b>F GANADOS Y AVES DE CORRAL</b>									
<b>Caballos, mulas y asnos</b>									
Caballos y mulas									
Número de explotaciones informantes con caballos y mulas	74	2	1	5	5	39	12	6	4
Número de caballos y mulas	207	7	2	6	7	90	19	10	66
Asnos									
<b>Ganado vacuno</b>									
Número de explotaciones informantes									
Total de reses	170	5	5	10	39	83	16	8	4
Vacas, inclusive vaquillas paridas	2 236	109	23	35	237	993	238	366	135
Número de explotaciones informantes									
Número de cabezas	158	5	5	8	35	78	15	8	4
Número de cabezas	1 324	89	15	9	177	597	133	229	75
<b>Ganado porcino</b>									
Número de explotaciones informantes									
Total de puercos	32	—	2	3	9	17	—	1	—
Total de puercos	1 201	—	22	12	133	1 033	—	1	—
<b>Aves de corral</b>									
Número de explotaciones que han informado sobre pollos, gallinas, etc. de cuatro meses o más									
Número de explotaciones que han informado sobre pollos, gallinas, etc., de cuatro meses o más	169	18	12	21	31	75	9	1	2
Número de pollos, gallinas, etc., de cuatro meses o más	20 278	3 094	1 212	2 527	4 308	8 006	721	300	110
<b>G TECNOLOGIA AGRICOLA</b>									
<b>Empleo de energía en las explotaciones agrícolas</b>									
<b>Se emplea energía animal</b>									
Número de explotaciones informantes	29	2	—	4	2	14	4	—	3
Porcentaje	100,0	6,9	—	13,8	6,9	48,3	13,8	—	10,3
<b>Se emplea energía mecánica</b>									
Número de explotaciones informantes	219	8	7	20	41	124	15	4	—
Porcentaje	100,0	3,7	3,2	9,1	18,7	56,6	6,9	1,8	—
<b>Se emplea energía animal y mecánica</b>									
Número de explotaciones informantes	45	—	1	1	3	25	8	6	1
Porcentaje	100,0	—	2,2	2,2	6,7	55,6	17,8	13,3	2,2
<b>No se emplea ni energía animal ni energía mecánica</b>									
Número de explotaciones informantes	232	48	21	23	35	100	5	—	—
Porcentaje	100,0	20,7	9,0	9,9	15,1	43,1	2,2	—	—

<sup>1</sup>Comprende 10 explotaciones menores de 3 acres (1,2 Ha.).

INFORME SOBRE EL CENSO AGROPECUARIO MUNDIAL DE 1950, VOLUMEN I

ALASKA

Clasificado de acuerdo con el tamaño de la unidad de explotación

CLASIFICACION POR TAMAÑO SEGUN LA SUPERFICIE TOTAL DE LA EXPLOTACION

Explotaciones de todos tamaños	Menores de 4 Ha. <sup>1</sup>	De 4 Ha. a 11,7 Ha.	De 12,1 a 19,8 Ha.	De 20,2 a 40,1 Ha.	De 40,5 a 104,8 Ha.	De 105,2 a 201,9 Ha.	De 202,3 a 404,3 Ha.	De 404,7 Ha. y más	
	Menores de 10 acres <sup>1</sup>	De 10 a 29 acres	De 30 a 49 acres	De 50 a 99 acres	De 100 a 259 acres	De 260 a 499 acres	De 500 a 999 acres	De 1.000 acres y más	
<b>Material agrícola que se indica</b>									
<b>Tractores</b>									
Número de explotaciones informantes	264	8	8	21	44	149	23	10	1
Número de tractores	321	8	9	23	47	175	26	29	4
<b>Camiones (autocamiones)</b>									
Número de explotaciones informantes	297	23	16	25	52	151	19	10	1
Número de camiones	386	27	21	28	61	185	23	34	7
<b>Automóviles</b>									
Número de explotaciones informantes	172	19	11	19	27	81	12	3	—
Número de automóviles	191	19	12	20	29	91	12	8	—

<sup>1</sup>Comprende 10 explotaciones menores de 3 acres (1,2 Ha.)

**PERIODO DE REFERENCIA**

Los datos se refieren a los trabajos agrícolas de un año completo, que terminó en marzo de 1950.

**BASE LEGAL O ADMINISTRATIVA**

La base legal del censo agropecuario de los diversos estados es la siguiente :

Nueva Gales del Sur : *The Census Act (1901) of New South Wales.*

Territorio de la Capital Australiana : *Ordinance 11 de 1929.*

Victoria : *Statistics Act 1928.*

Queensland : *The Commonwealth Census and Statistics Act, 1905-1949, y las Queensland Statistical Returns Acts, 1896-1935.*

Australia del Sur : *The Commonwealth Census and Statistics Acts, 1905-1949.*

Australia occidental : *The Commonwealth Census and Statistics Act, 1905-1949, y la State Statistics Act, 1907.*

Tasmania : *The Commonwealth Census and Statistics Act, 1905-1949.*

**METODO DE RECOLECCION DE DATOS**

En Australia se recopilan anualmente estadísticas agropecuarias mediante cuestionarios que llenan los agricultores. El censo agropecuario anual correspondiente a 1949/50 se llevó a cabo en relación con el Censo Agropecuario Mundial de 1950.

Fuera de Australia Occidental, los cuestionarios se entregan por la policía, cuyos agentes actúan de enumeradores, a los agricultores, los cuales los devuelven directamente a los agentes o los envían por correo a la estación de policía correspondiente. En Australia Occidental y en el Territorio de la Capital Australiana la recolección de cuestionarios anuales se efectúa también por correo.

En Nueva Gales del Sur, Victoria y Australia del Sur, los cuestionarios llenos, al ser devueltos a la estación de policía, pasan a un libro que se remite al Departamento de Estado. En otros estados, y en el Territorio de la Capital Australiana, los cuestionarios se envían directamente al Departamento de Estadística para su comprobación y tabulación.

**A UNIDAD DE EXPLOTACION Y REGIMEN DE TENENCIA**

a) Unidad de explotación : A los efectos del censo, la unidad de explotación agrícola quedó definida como la parcela de terreno, de uno o más acres de extensión, utilizada para la producción agrícola o para la cría de ganado y la venta de productos pecuarios. En los casos en que los terratenientes u ocupantes poseen o explotan más de una explotación se exigieron cuestionarios por separado sobre cada una de éstas, salvo en los

casos en que las explotaciones se encuentran muy próximas y se explotan como si se tratase de una sola, caso en que sólo se facilita un cuestionario que comprende dos o más explotaciones afectadas.

El ocupante de la explotación (propietario o arrendatario) venía obligado a llenar el formulario, y en cuatro estados y en el Territorio de la Capital Australiana tenía que consignar todos los cultivos producidos en la explotación y todo el ganado perteneciente a ésta, incluso los de propiedad de aparceros o familiares, y explotados en todo o en parte por ellos.

En Victoria, los aparceros estaban obligados a llenar un cuestionario por separado para cada uno de los terrenos explotados en aparcería, además de todos aquellos que se le pudieran exigir para otras tierras de su propiedad o por él arrendadas.

En Queensland, las tierras en aparcería quedaron definidas como tierras cultivadas por acuerdo con el propietario en virtud del cual se dividía el valor del producto. La obligación de facilitar los datos según los diversos tipos de acuerdo, se fijó del modo siguiente :

a) Cuando el propietario vivía en la finca y explotaba una parte de ella, en tanto que un aparcerero explotaba la otra, era obligación del propietario llenar y entregar el cuestionario consignando todas las operaciones efectuadas en la totalidad de la explotación.

b) Cuando el propietario no vivía en la explotación, el aparcerero estaba obligado a llevar y entregar el cuestionario.

c) Cuando un ocupante de una explotación comparte la parte agrícola de otra explotación con su ocupante, la superficie o producción de tal aparcería no se incluyó en su cuestionario.

d) Cuando un aparcerero había venido trabajando en calidad de único ocupante parte del año, siendo sustituido luego por otro aparcerero en calidad de único ocupante, era obligación de este último consignar en el cuestionario, previa consulta con el propietario ausente, los resultados de todas las operaciones efectuadas en la explotación durante el año entero.

**B REGIMEN DE TENENCIA**

En todos los estados y en el Territorio de la Capital Australiana se recogieron datos para clasificar las explotaciones según el régimen de tenencia. Sin embargo, al cotejar los datos tabulados con los que procedían de otras fuentes, se puso de manifiesto la existencia de amplias divergencias que no era posible conciliar. Se comprobó que una de las principales dificultades se debía a la confusión sufrida entre tierras de dominio absoluto o directo, tierras arrendadas a la corona y tierras en proceso de enajenación. Por consiguiente, los datos revisten escasa utilidad y no se publican.

En el concepto *tierras de cultivo* están comprendidas las dedicadas a cultivos extensivos durante 1949/50, las de árboles de

<sup>1</sup>Con excepción del Territorio del Norte.



**AUSTRALIA**

producción mixta, arbustos, vides y otras trepadoras, las tierras en barbecho durante la temporada y las de gramíneas y tréboles sembrados. En toda otra clase de tierras se incluyen otros terrenos desmontados, que actualmente se utilizan para el pastoreo o permanecen ociosos, y el resto de la explotación.

**C POBLACION AGRICOLA**

La población agrícola se refiere a las personas de todas las edades residentes permanentemente en las explotaciones el 31 de marzo de 1950. Comprende los ausentes temporalmente pero no los invitados, visitantes o alojados en escuelas u otras instituciones.

**D PERSONAL OCUPADO EN LA AGRICULTURA**

En la categoría *productores y miembros de su familia* están comprendidos los propietarios, arrendatarios o aparceros y sus parientes mayores de 14 años que no perciben jornal o sueldo y que trabajan permanentemente toda la jornada, pero se excluyen las mujeres dedicadas principalmente a trabajos domésticos, los niños que asisten a la escuela y otros parientes que sólo trabajan en la explotación parte de la jornada.

En el *personal remunerado* están comprendidos también los administradores y parientes que perciben jornal o sueldo. Las *personas empleadas permanentemente* son las que trabajan toda la jornada en la explotación, en tanto que los trabajadores estacionales y ocasionales a jornal o por contrata se han clasificado como *empleados temporeros*. Todas las cifras se refieren a la situación real reinante en las explotaciones el 31 de marzo de 1950.

**E CULTIVOS**

Se exigió que se declararan los trabajos agrícolas efectuados durante un año completo, considerándose temporada la que dió fin en marzo de 1950. No se trató, sin embargo, de que este período se observara tan estrictamente que resultara dividido lo que en todo cultivo constituiría un período normal de recolección. En el caso de los cultivos cuya maduración estaba ya bastante avanzada, era obligatorio formular una estimación del rendimiento probable, que había que incluir en la producción total.

La superficie de cualquier cultivo malogrado en todo o en parte había de incluirse en la superficie de cultivo a que se destinó al ser sembrada. Si la cosecha sólo se había malogrado en parte, había de consignarse la producción obtenida.

La superficie de cultivo de pastos y tréboles no comprende las gramíneas indígenas, pero sí los *paspalum*.

Tratándose, como en el caso de las hortalizas, de dos cultivos producidos en la misma superficie, en diferentes épocas de la temporada, tal superficie había de atribuirse a cada cultivo. En el caso de cultivos como la alfalfa, que podían segarse más de

una vez, la superficie sólo se consignó una, pero anotándose el total de siegas en concepto de producción total de dicha superficie.

Cuando se cultivaban hortalizas entre las hileras de árboles de un huerto sólo era necesario formular una estimación de la superficie de cultivo de hortalizas, consignándose en este concepto. La superficie en que se producían dos cultivos juntos había de repartirse entre éstos con arreglo a su importancia relativa, contándose una vez en la superficie total de cultivo.

**F GANADOS Y AVES DE CORRAL**

En cinco estados y en el Territorio de la Capital Australiana, el número de cabezas de ganado había de atribuirse a las explotaciones a que pertenecían, aun cuando se encontraran temporalmente en tránsito o pastando en otros lugares el 31 de marzo de 1950. En Victoria, el ganado había de atribuirse a las explotaciones en que se encontraba en el momento de informar, independientemente de toda cuestión de propiedad. Todos los datos se refieren al 31 de marzo de 1950. La producción de lana comprende toda la de ganado ovino perteneciente a cada una de las explotaciones, siempre que se esquilara en el año que terminó el 31 de marzo de 1950. Los datos se refieren a lana grasa, comprendiendo asimismo descoles, lana muerta y de curtiembre y la cantidad estimada de zaleas exportadas.

**G TECNOLOGIA AGRICOLA**

En Queensland sólo fué objeto de enumeración la maquinaria utilizable con fecha 31 de marzo de 1950, propiedad de productores, o cuya adquisición negociaban éstos y que se encontrara permanentemente en la explotación.

En Nueva Gales del Sur, el Territorio de la Capital Australiana y Australia del Sur se consignó la maquinaria existente en las explotaciones el 31 de marzo de 1950.

En otros estados sólo se consignó la maquinaria utilizable existente en las explotaciones el 31 de marzo de 1950.

**H FERTILIZANTES Y MEJORADORES DEL SUELO**

Los datos se refieren a la superficie de cultivos y pastos a que se aplicaron fertilizantes artificiales, con excepción de cal, yeso, dolomita, etc., durante el año de 1949 o la temporada de 1949/50.

**I RIEGO Y AVENAMIENTO**

La superficie de riego es la efectivamente regada durante la temporada de 1949/50 y no toda la susceptible de riego. También se consideraron regados los cultivos objeto de riego por aspersión o a mano. Si dos o más cultivos fueron regados en la misma superficie durante la temporada, dicha superficie sólo se consignó una vez.

FUENTE : *Primary Industries 1949-50. Bulletin No. 44, Commonwealth Bureau of Census and Statistics, Canberra.*

INFORME SOBRE EL CENSO AGROPECUARIO MUNDIAL DE 1950, VOLUMEN I

**AUSTRALIA<sup>1</sup>**

No clasificado de acuerdo con el tamaño de la unidad de explotación

**A UNIDAD DE EXPLOTACION Y REGIMEN DE TENENCIA**

**Número y superficie de las unidades de explotación**

Total de explotaciones	245 267
Superficie total de las explotaciones (hectáreas)	375 788 373

**B APROVECHAMIENTO DE LA TIERRA**

**Aprovechamiento de la tierra en las explotaciones (hectáreas)**

Tierras de cultivo	19 073 046
Toda otra clase de tierras <sup>2</sup>	356 715 327

**C POBLACION AGRICOLA**

**Personas en las casas de los productores**

Número de personas	962 583
--------------------	---------

**D PERSONAL OCUPADO EN LA AGRICULTURA**

**Número de personas empleadas en las explotaciones**

Productores y sus familiares <sup>3</sup>	305 577
Varones <sup>3</sup>	(261 191)
Hembras <sup>3</sup>	(44 386)
Personas remuneradas en las explotaciones	191 975
Empleadas permanentemente	99 886
Varones	(90 924)
Hembras	(8 962)
Empleadas temporalmente	92 089
Varones	(83 227)
Hembras	(8 862)

**E CULTIVOS - SUPERFICIE Y PRODUCCION**

**Trigo**

Número de explotaciones informantes	51 961
Hectáreas	4 953 407
Toneladas métricas	5 939 106

<sup>1</sup>No comprende el territorio del Norte por deficiencias en la recolección de sus estadísticas agropecuarias. Algunos de los datos de que se dispone sobre este territorio son los siguientes :

AUSTRALIA - TERRITORIO DEL NORTE

Superficie total de cultivo durante la temporada de 1950 (hectáreas) (el cultivo principal es el cacahuete)	600
---	-----

**F GANADOS Y AVES DE CORRAL AL 31 DE DICIEMBRE DE 1949 (Número)**

<b>Caballos</b>	
Total de caballos	32 904
Caballos de 1 año o más	(1 530)
Caballos menores de 1 año	(31 374)
<b>Ganado vacuno</b>	
Total de reses	1 048 875
Vacunos de 1 año o más	(867 117)
Ternezas menores de 1 año	(181 758)
<b>Ganado ovino</b>	
Total de cabezas	25 725
Machos de 1 año o más	(8 422)
Hembras de 1 año o más	(12 369)
Corderos menores de 1 año	(4 934)
Producción de lana	
Toneladas métricas	104
<b>Ganado porcino</b>	
Total de puercos	419
Puercas para la reproducción	1 (50)
Otros porcinos	(369)

**G TECNOLOGIA AGRICOLA**

Material que se indica en las explotaciones rurales (número)	
Tractores	31
Motores fijos	41
Camiones (autocamiones)	69

**H ABONOS Y MEJORADORES**

Aplicación de abonos orgánicos o químicos	
Superficie a que se aplican (hectáreas)	58

**I RIEGO Y AVENAMIENTO**

Riego	
Superficie regada (hectáreas)	12

<sup>a</sup> Estimación. Grasienta.

<sup>2</sup>Comprende otros terrenos desmontados, actualmente destinados al pastoreo o en descanso. — <sup>3</sup>Los familiares se refieren solamente a parientes mayores de 14 años, de propietarios, arrendatarios o aparceros que no perciben jornal o salario.

INFORME SOBRE EL CENSO AGROPECUARIO MUNDIAL DE 1950, VOLUMEN I

**AUSTRALIA**

*No clasificado de acuerdo con el tamaño de la unidad de explotación*

<b>Centeno</b>			<b>Papas (Patatas)</b>	
Hectáreas	25 560		Número de explotaciones informantes	18 764
Toneladas métricas	11 173		Hectáreas	54 228
<b>Arroz</b>			Toneladas métricas	478 574
Número de explotaciones informantes	444		<b>Yuca (casabe o mandioca)</b>	
Hectáreas	15 192		Hectáreas	7
Toneladas métricas	72 074		Toneladas métricas	298
<b>Mijo<sup>1</sup></b>			<b>Arrurruz</b>	
Hectáreas	6 002		Hectáreas	255
Toneladas métricas	7 232		Toneladas métricas	7 645
<b>Sorgo</b>			<b>Batatas (camotes)<sup>5</sup></b>	
Número de explotaciones informantes	2 654		Hectáreas	267
Hectáreas	41 657		Toneladas métricas	2 208
Toneladas métricas	60 570		<b>Otros tubérculos y raíces para forraje<sup>6</sup></b>	
<b>Maíz</b>			Hectáreas	14 851
Número de explotaciones informantes	16 547		<b>Alfalfa de corte para heno</b>	
Hectáreas	78 342		Hectáreas	77 612
Toneladas métricas	152 298		Toneladas métricas	380 696
<b>Cebada (total)</b>			<b>Grano verde de corte para heno<sup>5,7</sup></b>	
Hectáreas	420 900		Hectáreas	416 569
Toneladas métricas	443 231		Toneladas métricas	1 407 500
Cebada de dos carreras			<b>Otros cultivos de corte para heno</b>	
Número de explotaciones informantes	10 697		Hectáreas	155 427
Hectáreas	(375 283)		Toneladas métricas	680 672
Toneladas métricas	(398 464)		<b>Alfalfa para pastos y forraje verde</b>	
Cebada de seis carreras			Hectáreas	95 780
Hectáreas	(45 617)		<b>Otras leguminosas para pastos y forraje verde<sup>8</sup></b>	
Toneladas métricas	(44 767)		Hectáreas	22 263
<b>Avena</b>			Toneladas métricas	21 256
Número de explotaciones informantes	28 172		<b>Otros cultivos forrajeros no incluidos en otros conceptos<sup>9</sup></b>	
Hectáreas	707 199		Hectáreas	785 571
Toneladas métricas	496 982		<b>Superficie de pastos y tréboles sembrados</b>	
<b>Alpiste</b>			Hectáreas	7 356 490
Hectáreas	5 732		<b>Frijoles (verdes)<sup>5,10</sup></b>	
Toneladas métricas	3 815		Hectáreas	6 396
<b>Soja</b>			Toneladas métricas	15 980
Hectáreas	14			
Toneladas métricas	7			
<b>Frijoles secos comestibles</b>				
Hectáreas	17			
Toneladas métricas	17			

<sup>1</sup>Comprende también panicum y setaria. — <sup>2</sup>Datos incompletos. — <sup>3</sup>Comprende nabos, beterragas, nabos suecos para forraje y también calabazas y melones y otros cultivos para forraje combinados con aquéllos. — <sup>4</sup>Comprende trigo, centeno, cebada y avena de corte para heno. — <sup>5</sup>Comprende guisantes grises y otros guisantes de los campos y habas. — <sup>6</sup>Comprende trigo, centeno, sorgo, maíz, cebada, avena, caña de azúcar y otros cultivos de corte para forraje verde y pastos. — <sup>7</sup>Comprende ejotes y frijoles blancos ordinarios.

INFORME SOBRE EL CENSO AGROPECUARIO MUNDIAL DE 1950, VOLUMEN I

**AUSTRALIA**

*No clasificado de acuerdo con el tamaño de la unidad de explotación*

<b>Repollo</b>		<b>Semillas de hortalizas</b>	
Hectáreas	2 978	Hectáreas	984
Toneladas métricas	82 835		
<b>Zanahorias</b>		<b>Alfalfa para semilla</b>	
Hectáreas	1 918	Hectáreas	7 640
Toneladas métricas	31 457	Toneladas métricas	667
<b>Lechugas</b>		<b>Trébol para semilla</b>	
Hectáreas	1 333	Hectáreas	11 354
Toneladas métricas	12 238	Toneladas métricas	1 280
<b>Guisantes<sup>11</sup></b>		<b>Otras semillas de gramíneas</b>	
Hectáreas	19 403	Hectáreas	9 383
Toneladas métricas	35 696	Toneladas métricas	1 651
<b>Calabazas</b>		<b>Caña de azúcar (total)</b>	
Hectáreas	10 204	Hectáreas	161 153
Toneladas métricas	68 354	Cortada para molienda	
<b>Espinacas<sup>12</sup></b>		Número de explotaciones informantes	7 166
Hectáreas	100	Hectáreas	(113 848)
Toneladas métricas	2 062	Toneladas métricas	6 958 360
<b>Pepinos<sup>5</sup></b>		En pie y cortada para estacas	
Hectáreas	439	Hectáreas	(47 305)
Toneladas métricas	2 831	<b>Algodón</b>	
<b>Remolachas</b>		Hectáreas	1 088
Hectáreas	658	Toneladas métricas <sup>15</sup>	326
Toneladas métricas	10 822	<b>Lino cosechado para fibra</b>	
<b>Coliflores</b>		Hectáreas	3 826
Hectáreas	2 881	Toneladas métricas <sup>16</sup>	11 242
Toneladas métricas	85 883	<b>Lino de Nueva Zelandia</b>	
<b>Cebollas</b>		Hectáreas	223
Hectáreas	3 046	<b>Maní (cacañete)</b>	
Toneladas métricas	48 476	Hectáreas	7 226
<b>Tomates</b>		Toneladas métricas	8 096
Hectáreas	7 666	<b>Linaza</b>	
Toneladas métricas	103 059	Hectáreas	11 677
<b>Nabos<sup>13</sup></b>		Toneladas métricas	6 495
Hectáreas	2 610	<b>Girasol</b>	
Toneladas métricas	28 867	Hectáreas	2 878
<b>Toda otra clase de hortalizas<sup>14</sup></b>		Toneladas métricas	1 714
Hectáreas	5 003	<b>Mostaza</b>	
Toneladas métricas	11 422	Hectáreas	458
		Toneladas métricas	130

<sup>5</sup>Datos incompletos. — <sup>11</sup>Comprende frijoles verdes y azules. — <sup>12</sup>Comprende también «silver beets». — <sup>13</sup>Comprende nabos suecos y nabos blancos. — <sup>14</sup>La cifra relativa a la superficie se refiere a todas las demás hortalizas, incluso chirivías, pero la relativa a producción sólo se refiere a estas últimas. — <sup>15</sup>Sin desmotar. — <sup>16</sup>Paja.

INFORME SOBRE EL CENSO AGROPECUARIO MUNDIAL DE 1950, VOLUMEN I

**AUSTRALIA**

*No clasificado de acuerdo con el tamaño de la unidad de explotación*

<b>Otras especias, condimentos y plantas aromáticas cultivados</b>		<b>Jengibre</b>	
Hectáreas	24	Hectáreas	39
		Toneladas métricas	557
<b>Tabaco</b>		<b>Cítricos (total)<sup>5</sup></b>	
Número de explotaciones informantes	384	Hectáreas	12 606
Hectáreas	1 855	Número de árboles en edad no productiva	1 277 461
Toneladas métricas <sup>17</sup>	1 877	Número de árboles en edad productiva	3 966 989
		Toneladas métricas	138 543
<b>Lúpulo</b>		<b>Naranjas<sup>5</sup></b>	
Número de explotaciones informantes	90	Hectáreas	(7 100)
Hectáreas <sup>5</sup>	645	Número de árboles en edad no productiva	(1 025 904)
Toneladas métricas <sup>5</sup>	1 168	Número de árboles en edad productiva	(3 003 093)
<b>Achicoria</b>		<b>Toneladas métricas</b>	
Hectáreas	201		(108 970)
Toneladas métricas		<b>Mandarinas</b>	
seca	590	Hectáreas	(1 912)
verde	807	Número de árboles en edad no productiva	(65 589)
		Número de árboles en edad productiva	(336 447)
<b>Mijo para escobas</b>		<b>Toneladas métricas</b>	
Hectáreas	1 254		(9 012)
Toneladas métricas		<b>Limones<sup>19</sup></b>	
fibra	974	Hectáreas	(2 867)
grano	441	Número de árboles en edad no productiva	(141 904)
		Número de árboles en edad productiva	(506 891)
<b>Tierras de cultivo no sembradas o cosechadas<sup>18</sup></b>		<b>Toneladas métricas</b>	
Hectáreas	3 439 455		(15 702)
<b>Uvas</b>		<b>Toronjas</b>	
Hectáreas	54 790	Hectáreas	(689)
Toneladas métricas	438 793	Número de árboles en edad no productiva	(42 654)
Uvas para vino		Número de árboles en edad productiva	(113 031)
Hectáreas	(26 816)	Toneladas métricas	(4 666)
Toneladas métricas	(165 293)	<b>Otros cítricos</b>	
Uvas de mesa		Hectáreas	(38)
Hectáreas	(3 864)	Número de árboles en edad no productiva	(1 410)
Toneladas métricas	(12 721)	Número de árboles en edad productiva	(7 527)
Uvas para pasas		Toneladas métricas	(193)
Hectáreas	(24 110)	<b>Manzanas</b>	
Toneladas métricas	(260 779)	Hectáreas	33 080
<b>Aceitunas</b>		Número de árboles en edad no productiva	1 051 431
Hectáreas	574	Número de árboles en edad productiva	7 614 940
Número de árboles en edad no productiva	102 247	Toneladas métricas	175 747
Número de árboles en edad productiva	25 246		
Toneladas métricas	234		

<sup>5</sup>Datos incompletos. — <sup>17</sup>Hoja seca. — <sup>18</sup>No comprende barbechos breves o de verano. — <sup>19</sup>Comprende limas.

INFORME SOBRE EL CENSO AGROPECUARIO MUNDIAL DE 1950, VOLUMEN I

**AUSTRALIA**

*No clasificado de acuerdo con el tamaño de la unidad de explotación*

<b>Albaricoques</b>		<b>Nectarinas</b>	
Hectáreas	5 373	Hectáreas	699
Número de árboles en edad no productiva	286 376	Número de árboles en edad no productiva	32 004
Número de árboles en edad productiva	1 061 525	Número de árboles en edad productiva	131 353
Toneladas métricas	31 858	Toneladas métricas	266
<b>Cerezas</b>		<b>Otros frutales<sup>5</sup></b>	
Hectáreas	2 333	Hectáreas	110
Número de árboles en edad no productiva	152 915	<b>Almendras</b>	
Número de árboles en edad productiva	400 917	Hectáreas	1 958
Toneladas métricas	5 780	Número de árboles en edad no productiva	111 709
<b>Higos</b>		Número de árboles en edad productiva	361 565
Hectáreas	354	Toneladas métricas	1 043
Número de árboles en edad no productiva	10 353	<b>Nogales</b>	
Número de árboles en edad productiva	71 159	Hectáreas	112
Toneladas métricas	1 505	Número de árboles en edad no productiva	7 596
<b>Mangos</b>		Número de árboles en edad productiva	17 742
Hectáreas	243	Toneladas métricas	69
Toneladas métricas	707	<b>Otros árboles de fruto nuciforme comestible</b>	
<b>Melocotones</b>		Hectáreas	233
Hectáreas	11 055	Número de árboles en edad no productiva	16 678
Número de árboles en edad no productiva	558 942	Número de árboles en edad productiva	30 070
Número de árboles en edad productiva	2 037 005	Toneladas métricas	61
Toneladas métricas	47 016	<b>Fresas</b>	
<b>Peras</b>		Hectáreas	352
Hectáreas	8 733	Toneladas métricas	947
Número de árboles en edad no productiva	277 943	<b>Frambuesas</b>	
Número de árboles en edad productiva	1 876 396	Hectáreas	955
Toneladas métricas	58 396	Toneladas métricas	3 429
<b>Ciruelas</b>		<b>Grosellas<sup>5</sup></b>	
Hectáreas	4 948	Hectáreas	827
Número de árboles en edad no productiva	259 280	Toneladas métricas	1 493
Número de árboles en edad productiva	924 796	<b>Otras frutas pequeñas</b>	
Toneladas métricas	21 193	Hectáreas	295
<b>Membrillos</b>		Toneladas métricas	1 181
Hectáreas	603	<b>Bananos</b>	
Número de árboles en edad no productiva	35 232	Hectáreas	12 006
Número de árboles en edad productiva	109 990	Número de árboles en edad no productiva <sup>20</sup>	1 578 000
Toneladas métricas	2 435	Número de árboles en edad productiva <sup>20</sup>	10 289 600
		Toneladas métricas	85 879

<sup>5</sup>Datos incompletos. — <sup>20</sup>Cifras estimadas.

INFORME SOBRE EL CENSO AGROPECUARIO MUNDIAL DE 1950, VOLUMEN I

**AUSTRALIA**

No clasificado de acuerdo con el tamaño de la unidad de explotación

<b>Piñas</b>			<b>Ganado ovino</b>	
Hectáreas	3 891		Número de explotaciones informantes	96 875
Toneladas métricas	45 984		Número de ovejas	112 794 086
<b>Papayos</b>			Ovejas esquiladas durante el año 1949	119 611 000
Hectáreas	451		Producción de lana (toneladas métricas) <sup>20, 21</sup>	503 620
Búshels	272 069		<b>Ganado porcino</b>	
<b>Granadillas</b>			Número de explotaciones informantes	52 978
Hectáreas	707		Número de puercos	1 107 752
Toneladas métricas	841		<b>Abejas<sup>25</sup></b>	
<b>Otros árboles, arbustos, vides y otras trepadoras de cultivo no incluidos en anteriores conceptos<sup>21</sup></b>			Número de colmenas	477 457
Hectáreas	61		Producción de miel (toneladas métricas)	11 641
Toneladas métricas	22		<b>G TECNOLOGÍA AGRÍCOLA</b>	
<b>Viveros y flores cortadas</b>			<b>Material que se indica en las explotaciones agrícolas (número)</b>	
Hectáreas	2 082		Tractores	103 795
<b>Otros cultivos</b>			Segadoras y agavilladoras	48 441
Hectáreas	2 301		Cosechadoras <sup>26</sup>	58 494
<b>F GANADOS Y AVES DE CORRAL EN EXPLOTACIONES RURALES<sup>22</sup></b>			Segadoras	66 528
<b>Ganado vacuno</b>			Camiones (autocamiones)	129 108
Total de reses	13 371 981		<b>H ABONOS Y MEJORADORES</b>	
Ganado lechero <sup>23</sup>			<b>Aplicación de abonos orgánicos o químicos</b>	
Número de explotaciones informantes	139 275		Superficie a que se aplican (hectáreas)	<sup>51</sup> 11 315 617
Número de cabezas	(4 761 837)		<b>I RIEGO Y AVENAMIENTO</b>	
Ganado de abasto			<b>Riego</b>	
Número de explotaciones informantes	73 588		Superficie regada (hectáreas)	594 790
Número de cabezas	(8 610 144)		<b>J, K No se dispone de datos</b>	

<sup>1</sup>Datos incompletos. — <sup>20</sup>Cifras estimadas. — <sup>21</sup>Arboles de aceite de tung solamente. Las cifras de producción se refieren sólo al peso de las semillas. — <sup>22</sup>Las cifras consignadas sólo se refieren al número de cabezas de ganado en las explotaciones rurales no comprendiendo el ganado en pequeñas explotaciones de las zonas urbanas, ni el de tránsito en espera de la matanza, etc. En la mayoría de los estados se recogen datos por separado sobre el ganado que no se encuentra en las explotaciones rurales; de incluirse éste, el número de cabezas es el siguiente:

<b>Caballos</b>	
Total	1 023 831
Caballos de 1 año o más	(975 464)
Potros menores de 1 año	(48 367)
<b>Ganado vacuno</b>	
Total de reses	13 591 165
Vacunos de 1 año o más	(11 171 212)
Terneras menores de 1 año	(2 419 953)
<b>Ganado ovino</b>	
Total de cabezas	112 865 263
Machos de 1 año o más	(30 738 925)
Hembras de 1 año o más	(59 092 258)
Corderos menores de 1 año	(23 034 080)
Ovejas esquiladas durante el año censal	117 611 000
Producción de lana (toneladas métricas)	455 325
<b>Ganado porcino</b>	
Total de puercos	1 122 848
Puercas destinadas a la reproducción	(144 335)
Otros porcinos	(978 563)

<sup>23</sup>En Nueva Gales del Sur, los detalles sobre ganado lechero se limitan exclusivamente al de lecherías registradas, por lo que no son comparables con los relativos a otros estados. Estos últimos incluyen todo el ganado lechero, indiferentemente de que se destine a la producción de leche, a su utilización en las granjas o a su venta, bien en forma de leche o de crema. La cifra aquí consignada constituye el total de las correspondientes a todos los estados. — <sup>24</sup>Grasa. — <sup>25</sup>No comprende el Territorio de la Capital Australiana. — <sup>26</sup>Comprende también descabezadores y arrancadoras.

INFORME SOBRE EL CENSO AGROPECUARIO MUNDIAL DE 1950, VOLUMEN I

AUSTRALIA<sup>1</sup>

Clasificado de acuerdo con el tamaño de la unidad de explotación

CLASIFICADO POR TAMAÑO SEGUN LA SUPERFICIE TOTAL DE LA EXPLOTACION

	Explotaciones de todos tamaños	De menos de 1,2 hectáreas	De 1,2 hectáreas o más	De 1,2 y menos de 4,7 hectáreas	De 4,7 y menos de 10,1 hectáreas	De 10,1 y menos de 20,2 hectáreas	De 20,2 y menos de 40,5 hectáreas	De 40,5 y menos de 101,2 hectáreas	De 101,2 y menos de 202,3 hectáreas	De 202,3 y menos de 404,7 hectáreas	De 404,7 y menos de 1.011,7 hectáreas	De 1.011,7 hectáreas o más
		De menos de 3 acres	De 3 acres o más	De 3 y menos de 10 acres	De 10 y menos de 25 acres	De 25 y menos de 50 acres	De 50 y menos de 100 acres	De 100 y menos de 250 acres	De 250 y menos de 500 acres	De 500 y menos de 1.000 acres	De 1.000 y menos de 2.500 acres	De 2.500 acres o más
<b>A UNIDAD DE EXPLOTACION Y REGIMEN DE TENENCIA</b>												
<b>Número y superficie de las unidades de explotación</b>												
Número	245 267	2 500	242 767	12 330	18 320	15 588	21 847	45 617	33 694	33 985	33 962	27 424
Porcentaje	—	—	100,0	5,1	7,5	6,4	9,0	18,8	13,9	14,0	14,0	11,3
Superficie (hectáreas)	375 788 373	1 661	375 786 712	28 296	119 223	226 098	640 580	3 002 418	4 867 308	9 736 087	21 349 070	335 767 632
Porcentaje	—	—	100,0	0,1	0,1	0,2	0,8	1,3	2,6	5,7	89,3	
<b>B APROVECHAMIENTO DE LA TIERRA</b>												
<b>Aprovechamiento de la tierra en las explotaciones (hectáreas)</b>												
Tierras de cultivo	19 073 046	625	19 072 421	12 949	61 206	114 419	342 572	1 519 446	1 975 217	3 708 690	6 039 946	5 297 976
Toda otra clase de tierras <sup>2</sup>	356 715 327	1 036	356 714 291	15 347	58 017	111 679	298 008	1 482 972	2 892 091	6 077 397	15 309 124	330 469 656
<b>E CULTIVOS - SUPERFICIE</b>												
<b>Trigo</b>												
Número de explotaciones informantes	51 961	—	51 961	21	92	234	639	3 119	7 055	14 861	17 357	8 583
Hectáreas	4 953 407	—	4 953 407	35	366	1 844	7 410	62 623	271 680	1 092 034	2 030 865	1 486 550
<b>Arroz</b>												
Número de explotaciones informantes	444	—	444	—	—	—	2	7	45	270	70	50
Hectáreas	15 192	—	15 192	—	—	—	35	170	1 347	8 458	2 618	2 553
<b>Sorgo</b>												
Número de explotaciones informantes	2 654	—	2 654	—	5	10	64	488	884	699	378	126
Hectáreas	41 657	—	41 657	—	2	29	233	2 758	7 952	8 219	7 162	15 302
<b>Maíz</b>												
Número de explotaciones informantes	16 547	5	16 542	51	229	554	1 718	5 832	4 307	2 186	1 198	467
Hectáreas	78 342	2	78 340	45	297	1 098	5 274	27 668	22 550	11 957	6 325	3 126
<b>Cebada<sup>3</sup></b>												
Número de explotaciones informantes	10 697	1	10 696	6	22	62	231	961	1 845	3 164	3 258	1 152
Hectáreas	375 283	—	375 283	5	76	435	1 835	9 956	31 121	102 157	164 190	65 408

<sup>1</sup>No comprende el Territorio del Norte por deficiencias en la recolección de sus estadísticas agropecuarias. Algunos de los datos de que se dispone sobre esta región figuran en notas al pie del cuadro « No clasificado de acuerdo con el tamaño de la unidad de explotación ». — <sup>2</sup>Comprende otros terrenos aclarados actualmente destinados a pastos o en descanso. — <sup>3</sup>Cebada de dos carreras solamente.



INFORME SOBRE EL CENSO AGROPECUARIO MUNDIAL DE 1950, VOLUMEN I

AUSTRALIA

Clasificado de acuerdo con el tamaño de la unidad de explotación

CLASIFICADO POR TAMAÑO SEGUN LA SUPERFICIE TOTAL DE LA EXPLOTACION

	Explotaciones de todos tamaños	De menos de 1,2 hectáreas	De 1,2 hectáreas o más	De 1,2 y menos de 4,7 hectáreas	De 4,7 y menos de 10,1 hectáreas	De 10,1 y menos de 20,2 hectáreas	De 20,2 y menos de 40,5 hectáreas	De 40,5 y menos de 101,2 hectáreas	De 101,2 y menos de 202,3 hectáreas	De 202,3 y menos de 404,7 hectáreas	De 404,7 y menos de 1.011,7 hectáreas	De 1.011,7 hectáreas o más
		De menos de 3 acres	De 3 acres o más	De 3 y menos de 10 acres	De 10 y menos de 25 acres	De 25 y menos de 50 acres	De 50 y menos de 100 acres	De 100 y menos de 250 acres	De 250 y menos de 500 acres	De 500 y menos de 1.000 acres	De 1.000 y menos de 2.500 acres	De 2.500 acres o más
<b>Avena</b>												
Número de explotaciones informantes	28 172	—	28 172	2	19	72	269	1 294	2 907	6 922	10 715	5 972
Hectáreas	707 199	—	707 199	1	54	325	1 605	9 431	29 657	116 041	297 816	252 239
<b>Patatas (papas)</b>												
Número de explotaciones informantes	18 764	69	18 695	625	1 289	1 428	3 085	6 232	3 119	1 534	988	395
Hectáreas	54 228	22	54 206	455	1 821	2 942	8 882	20 612	10 598	4 706	3 124	1 066
<b>Superficie sembrada de pastos y tréboles<sup>1</sup></b>												
Hectáreas	7 410 997	89	7 410 908	3 009	15 514	39 613	183 172	1 014 486	1 134 921	1 301 289	1 709 273	2 009 631
<b>Caña de azúcar<sup>5</sup></b>												
Número de explotaciones informantes	7 166	1	7 165	29	155	617	1 799	3 037	971	379	128	50
Hectáreas	113 848	1	113 847	52	528	4 347	21 922	52 696	19 042	8 567	3 114	3 579
<b>F GANADOS Y AVES DE CORRAL EN LAS EXPLOTACIONES RURALES</b>												
<b>Ganado vacuno</b>												
Total de reses	13 371 981	1 506	13 370 475	14 777	49 335	100 566	392 081	1 650 660	1 501 299	1 268 759	1 446 822	6 946 176
<b>Ganado lechero<sup>6</sup></b>												
Número de explotaciones informantes	139 275	349	138 926	3 267	7 306	7 948	14 765	35 271	24 553	19 923	16 684	9 209
Número de cabezas	4 761 837	1 255	4 760 582	12 931	43 100	88 791	360 612	1 506 262	1 234 532	802 516	499 870	211 968
<b>Ganado de abasto</b>												
Número de explotaciones informantes	73 588	70	73 518	697	1 506	1 954	3 208	7 908	9 676	14 226	16 719	17 620
Número de cabezas	8 610 144	251	8 609 893	1 846	6 235	11 775	31 469	144 398	266 767	466 243	946 952	6 734 208
<b>Ganado ovino</b>												
Número de explotaciones informantes	96 875	16	96 859	168	567	996	2 414	8 911	13 426	22 257	26 551	21 559
Número de cabezas	112 794 086	379	112 793 707	3 767	19 685	59 270	222 412	1 512 732	4 537 537	12 341 372	24 612 125	69 484 803
<b>Ganado porcino</b>												
Número de explotaciones informantes	52 978	29	52 949	357	1 107	1 630	4 665	15 646	11 749	8 701	6 235	2 861
Número de puercos	1 107 752	692	1 107 060	12 983	31 115	31 693	79 931	306 654	294 563	191 530	130 231	58 360

<sup>1</sup>La superficie de cultivo de tréboles y pastos de corte para semillas, heno y forraje verde (54 507 hectáreas) se incluye en esta tabulación. — <sup>5</sup>Corrida para molienda solamente. — <sup>6</sup>En Nueva Gales del Sur, los datos sobre ganado lechero se limitan exclusivamente al de lecherías registradas, por lo que no son comparables con los correspondientes a otros estados. Estos últimos han incluido todo el ganado lechero, indistintamente de que se destinara a la producción de leche para usos de la explotación o para su venta en forma de leche o nata. La cifra aquí consignada constituye el total de las cifras correspondientes a todos los estados.

**PERIODO DE REFERENCIA**

El 1º de junio de 1951 se levantó en Austria un censo agropecuario y forestal.

**BASE LEGAL O ADMINISTRATIVA**

La base legal del censo agropecuario la constituyó la *Bundesgesetz vom 12 Juli 1950, BGB1, 160* relativa a estadísticas federales. En un principio, dicha Ley no se refería a enumeraciones agropecuarias, por lo que fué modificada por la *Bundesgesetz vom 15 DéceMBER 1950, BGB1, 33* para que comprendiera también la producción agropecuaria y forestal y sus bases. En el marco de esta última Ley se promulgó la *Verordnung des Bundesministeriums für Land-und Forstwirtschaft vom 7 März 1951 über die Durchführung einer land-und forstwirtschaftlichen Betriebszählung (BGB1 94)*.

**METODO DE RECOLECCION DE DATOS**

Encargados los municipios de levantar el censo bajo la dirección de la Oficina Central Austríaca de Estadística, entregaron el cuestionario a los productores de las explotaciones. En general, se siguió el mismo procedimiento que en las encuestas anuales, a saber, el de invitar individualmente a los productores a personarse en las oficinas del municipio. Con la ayuda de documentos que habían de llevar consigo, los productores llenaron los cuestionarios previa consulta con funcionarios especializados del municipio. Los cuestionarios fueron comprobados luego por representantes de las juntas agronómicas de distritos, marcándose en cada uno el tipo de explotación a que pertenecía.

Agrupados por municipios y distritos, a finales de otoño de 1951 se remitieron los cuestionarios a la Oficina Central Austríaca de Estadística para su elaboración.

Esta se inició comprobando si se habían recibido cuestionarios de todos los municipios y si el número de los recibidos coincidía con el de las explotaciones declaradas a la Oficina Central de Estadística. En una segunda operación se comprobó cada cuestionario, rectificándose cuando fué menester. A continuación se procedió a preparar los cuestionarios para la perforación, por elaborarse los datos mecánicamente. Por razones de economía se elaboraron a mano los de 6.300 explotaciones agrícolas con una superficie mínima de 100 Ha.

**A UNIDAD DE EXPLOTACION Y REGIMEN DE TENENCIA**

(a) *Unidad de explotación* : Todo productor (propietario, poseedor, arrendatario u otro usuario o sus administradores) de una superficie mínima de  $\frac{1}{2}$  hectárea, cuando era aprovechada en todo o en parte para la agricultura y la producción forestal, venía obligado a rellenar un cuestionario para

el censo agropecuario y forestal. Las explotaciones dedicadas a huertas comerciales, cultivos de frutas y de vides para la venta venían obligadas a llenar el cuestionario aun cuando su extensión fuera inferior a  $\frac{1}{4}$  hectárea.

La clasificación por tamaños se ha hecho a base de la superficie total de la explotación y de la superficie agrícola. En el Programa de la FAO se proponía para estos efectos la superficie total. En aras de la comparabilidad internacional, la clasificación hecha en el cuadro siguiente se basa en la superficie total. Limitaciones de espacio no permiten incluir los datos clasificados por superficie agrícola.

(b) *Régimen de tenencia* : La superficie total de la explotación que había de declararse era la superficie propiedad del productor según escritura menos la superficie dada en arrendamiento más la tomada en arrendamiento. Las tierras recibidas para su disfrute o como parte del salario habían de declararse como parte de la explotación de la persona que las cedía.

**B APROVECHAMIENTO DE LA TIERRA**

En *tierras arables o de labranza* se incluyen las hortalizas cultivadas en forma de cultivos extensivos, así como las producidas en huertas comerciales y las destinadas a consumo propio. Estas dos últimas se incluyen en superficie dedicada al cultivo especializado de hortalizas.

Las *tierras para el cultivo de árboles, arbustos, vides y otras trepadoras* comprenden viñedos, huertos y viveros de árboles. Se incluyen todas las superficies efectivamente aprovechadas para viñedos, viveros de portainjertos y producción de uvas de mesa y los viñedos desarraigados cuando iban a ser replantados. Se incluyen los huertos que se empleaban exclusivamente para el cultivo de frutas (incluso frutas pequeñas) y también las superficies desprovistas de piso inferior de otros cultivos como pastos, hortalizas, patatas, etc., o bien con piso inferior de cultivos de los que no se pretendía obtener una cosecha corriente. Los huertos asociados con cultivos del piso inferior hechos con el propósito de obtener una cosecha corriente habían de clasificarse conforme al cultivo del piso inferior, v.gr., el aprovechamiento permanente para pastos como praderas y pastizales permanentes. Los viveros de árboles forestales se incluyen en montes y bosques.

Las *tierras de cultivo* constituyen el conjunto de tierras arables o de labranza y de tierras para el cultivo de árboles, arbustos, vides y otras trepadoras.

En el concepto *praderas y pastizales permanentes* están comprendidas las superficies aprovechadas permanentemente para pastos o para el pastoreo del ganado vacuno sin interrupción de otros cultivos. Las praderas temporales, es decir, las superficies aprovechadas temporalmente para pastos y las de tierras arables destinadas temporalmente al pastoreo se han considerado tierras arables. En *praderas y pastizales permanentes* se

**AUSTRIA**

incluyen las praderas y pastizales cultivados y no cultivados y los pastos pobres y las praderas y pastizales de montaña.

En montes o bosques quedan comprendidos no solamente los bosques acotados, sino también las extensiones dedicadas temporalmente a fines agrícolas, los terrenos sometidos a corta que se destinan a la repoblación y los viveros de árboles forestales. No se han incluido los campos enclavados en bosques aprovechados permanentemente para fines agrícolas, ni las tierras anegadas o baldías.

**D PERSONAL OCUPADO EN AGRICULTURA**

Se han enumerado todos los trabajadores agrícolas y forestales empleados el 1º de junio de 1951 aun cuando incidentalmente se encontraran enfermos, de permiso o estuvieran ausentes en dicha fecha por cualquier otra razón.

Sólo se han considerado familiares del productor su esposa, hijos, nietos, yernos, nueras, padres y abuelos, no considerándose tales los demás parientes que trabajaban en la explotación. Se han consignado como personal empleado permanentemente las personas ocupadas en la explotación por más de un semestre, independientemente de que trabajaran durante dicho período con o sin interrupción. Se han clasificado como empleados temporeros las personas que trabajaban en la explotación menos de medio año.

En muchos cuestionarios resultan dudosos los datos facilitados sobre personal temporero remunerado.

**E CULTIVOS**

Sólo se han consignado los cultivos principales, omitiéndose los segundos cultivos.

No se han tenido en cuenta los cultivos de invierno de orden secundario no recolectados desde el otoño de 1950. En cambio, se han consignado los cultivos principales que iban a sembrarse.

En el caso de los cultivos de invierno destruidos por heladas ocurridas hasta mayo de 1951 no habían de consignarse dichas superficies como barbecho, sino atendiendo a los cultivos que en vez de ellos habían sido sembrados o plantados en primavera. Las superficies en que aún no habían dado fin los trabajos de siembra o plantación habían de atribuirse al cultivo que iba a efectuarse en ellas.

Cuando en un mismo terreno se recolectaron dos clases de cultivos principales en el curso del año 1951, sólo había de consignarse el primer cultivo principal.

En el caso de los árboles frutales había de consignarse su número, independientemente de que se encontraran o no en edad productiva y de que se cultivaran sólo o con otros cultivos. No habían de incluirse los árboles en edad no productiva que habían de ser arrancados en el año del censo.

**F GANADOS Y AVES DE CORRAL**

Las cabezas de ganado se han atribuido a las explotaciones en que se encontraban en la fecha del censo, independientemente de que pertenecieran o no al productor. Se ha incluido asimismo el ganado que ya se había trasladado a los pastos de montaña. Los animales tenidos en potreraje o los criados en régimen temporal se han atribuido asimismo a la explotación en que se encontraban en la fecha del censo. Los animales vendidos que en la fecha del censo se encontraban aún en poder de su anterior propietario se han atribuido a éste. También se han incluido los animales destinados a la venta que habían de ser sacrificados pocos días después o que se encontraban enfermos.

**G TECNOLOGIA AGRICOLA**

La maquinaria agrícola no se ha enumerado con arreglo al total existente en la fecha del censo, sino con arreglo a su empleo durante el último año agrícola. Se estableció una distinción entre maquinaria propia y maquinaria ajena.

Se ha considerado maquinaria propia la de propiedad exclusiva de un productor o la tenida en régimen de copropiedad con otros.

Se ha considerado maquinaria ajena la alquilada o prestada a otros o aquélla de que se disponía por ser miembro de una cooperativa.

Por tanto, la maquinaria agrícola se ha enumerado en el censo no sólo una vez, sino todas aquellas que se empleaba por varios productores.

Se ha incluido la maquinaria que se encontraba en reparación en la fecha del censo.

FUENTE: *Land- und Forstwirtschaftliche Betriebszählung vom 1 Juni 1951, Gesamtergebnisse für Österreich, Bearbeitet und herausgegeben vom Österreichischen Statistischen Zentralamt, Viena 1953.*

INFORME SOBRE EL CENSO AGROPECUARIO MUNDIAL DE 1950, VOLUMEN I

AUSTRIA

No clasificado de acuerdo con el tamaño de la unidad de explotación

**A UNIDAD DE EXPLOTACION Y REGIMEN DE TENENCIA<sup>1</sup>**

**Número y superficie de las unidades de explotación**

Total de explotaciones	432 848
Superficie total de las explotaciones (hectáreas)	7 726 228

**Número y superficie de las unidades de explotación, según el régimen de tenencia**

Unidades explotadas con arreglo a una sola forma de tenencia	
Propiedad del productor	
Número	302 154
Superficie (hectáreas)	6 507 405
Tomadas en arrendamiento	
Número	21 160
Superficie (hectáreas)	135 742
Unidades explotadas con arreglo a formas mixtas de tenencia	
Número	109 534
Superficie (hectáreas)	1 083 081

**Superficie total de las unidades de explotación, según el régimen de tenencia (hectáreas)**

Propiedad del productor <sup>2</sup>	7 364 463
Tomada en arrendamiento	361 765

**B APROVECHAMIENTO DE LA TIERRA**

**Aprovechamiento de la tierra en las explotaciones (hectáreas)<sup>1</sup>**

Tierras de cultivo	1 686 407
Tierras arables o de labranza	1 638 579
Superficie dedicada al cultivo de hortalizas	(16 748)
Toda otra clase de tierras arables	(1 621 831)
Tierras para el cultivo de árboles, arbustos, vides y otras trepadoras	47 828
Praderas y pastizales permanentes	2 293 049
Montes y bosques	2 965 605
Ciénagas productivas, brezales y demás terrenos productivos pero incultos <sup>3</sup>	23 841
Toda otra clase de tierras	757 326

**C No se dispone de datos**

**D PERSONAL OCUPADO EN LA AGRICULTURA**

**Número de personas empleadas en las explotaciones agrícolas y forestales**

Productores y familiares de éstos <sup>4</sup>	1 281 720
De 15 años o más <sup>4</sup>	1 195 842
Varones <sup>4</sup>	(558 916)
Hembras <sup>4</sup>	(636 926)
De 14 años o menos <sup>4</sup>	85 878
Varones <sup>4</sup>	(44 419)
Hembras <sup>4</sup>	(41 459)
Personal remunerado en las explotaciones	342 314
Empleado permanentemente	181 517
De 15 años o más	179 333
Varones	(100 537)
Hembras	(78 796)
De 14 años o menos	2 184
Varones	(1 321)
Hembras	(863)
Empleado temporalmente	160 797
Varones	(75 439)
Hembras	(85 358)

**E CULTIVOS**

**Trigo**

Número de explotaciones informantes	247 618
Hectáreas	187 221

**Centeno**

Número de explotaciones informantes	266 913
Hectáreas	208 402

**Maíz**

Número de explotaciones informantes	156 987
Hectáreas	54 711

**Cebada**

Número de explotaciones informantes	205 058
Hectáreas	137 826

**Avena**

Número de explotaciones informantes	234 136
Hectáreas	201 958

<sup>1</sup>Comprende 5 735 explotaciones exclusivamente forestales (de una superficie total de 171 711 hectáreas) sin terrenos agrícolas. — <sup>2</sup>Las cifras se han obtenido restando la superficie de terrenos dados en arrendamiento de la superficie propiedad del productor. — <sup>3</sup>Streuweisen solamente. — <sup>4</sup>Comprende familiares del productor ocupados ocasionalmente en la agricultura (177 338 personas en total), ya que para esta categoría no se ha efectuado tabulación cruzada por edades, sexo y duración de los trabajos.

INFORME SOBRE EL CENSO AGROPECUARIO MUNDIAL DE 1950, VOLUMEN I

**AUSTRIA**

*No clasificado de acuerdo con el tamaño de la unidad de explotación*

<b>Granos de invierno mezclados</b>		<b>Cultivos de oleaginosas<sup>9</sup></b>	
Número de explotaciones informantes	12 495	Número de explotaciones informantes	57 362
Hectáreas	7 276	Hectáreas	7 200
<b>Otros cereales cosechados para grano<sup>5</sup></b>		<b>Otros cultivos industriales<sup>10</sup></b>	
Número de explotaciones informantes	16 057	Número de explotaciones informantes	23 676
Hectáreas	8 212	Hectáreas	3 390
<b>Frijoles y guisantes secos comestibles</b>		<b>Superficie de cultivos para abono verde y tierras de barbecho</b>	
Número de explotaciones informantes	27 506	Número de explotaciones informantes	32 276
Hectáreas	5 687	Hectáreas	26 963
<b>Frijoles secos comestibles</b>		<b>Uvas</b>	
	(1 511)	Número de explotaciones informantes	83 273
<b>Guisantes secos comestibles</b>		Hectáreas	33 770
	(791)	<b>Frutales</b>	
<b>Otros cultivos de leguminosas</b>		Número de explotaciones informantes	49 775
	(3 385)	Número de árboles	
<b>Patatas (papas)</b>		<b>Manzanos</b>	7 375 728
Número de explotaciones informantes	382 670	<b>Albaricoqueros</b>	235 825
Hectáreas	160 085	<b>Cerezos</b>	764 392
<b>Toda otra clase de tubérculos o raíces<sup>6</sup></b>		<b>Melocotoneros</b>	139 084
Número de explotaciones informantes	276 226	<b>Perales</b>	3 430 405
Hectáreas	76 452	<b>Ciruelos</b>	2 474 280
<b>Tréboles y tréboles-pastos</b>		<b>Nogales</b>	246 867
Número de explotaciones informantes	263 405	<b>Viveros de árboles</b>	
Hectáreas	269 841	Número de explotaciones informantes	1 024
<b>Otros cultivos forrajeros<sup>7</sup></b>		Hectáreas	770
Número de explotaciones informantes	118 857	<b>F GANADOS Y AVES DE CORRAL EN LAS EXPLOTACIONES AGRICOLAS Y FORESTALES</b>	
Hectáreas	64 194	<b>Caballos, mulas y asnos</b>	
<b>Gramíneas (en tierras arables)</b>		<b>Caballos</b>	
Número de explotaciones informantes	81 932	Número de explotaciones informantes	136 807
Hectáreas	156 833	Número de caballos	281 369
<b>Hortalizas<sup>8</sup></b>		<b>Mulas y asnos</b>	
Número de explotaciones informantes	46 557	Número de explotaciones informantes	1 641
Hectáreas	6 336	Número de mulas y asnos	1 945
<b>Remolacha azucarera</b>			
Número de explotaciones informantes	36 826		
Hectáreas	39 244		

<sup>5</sup>Comprende granos de verano mezclados, alforfón, mijo, etc. — <sup>6</sup>Comprende remolacha, col kale, pataca (*topinambur*), etc. para forraje. — <sup>7</sup>Comprende alfalfa, trébol rojo, otros tréboles, maíz para ensilado o de corte en verde, cultivos mixtos de leguminosas para forraje verde y heno, etc. — <sup>8</sup>Sólo comprende hortalizas producidas como cultivo extensivo. — <sup>9</sup>Comprende nabina, colza, semilla de amapola, etc. — <sup>10</sup>Comprende lino, cáñamo, achicoria, tabaco, lúpulo, etc.

INFORME SOBRE EL CENSO AGROPECUARIO MUNDIAL DE 1950, VOLUMEN I

AUSTRIA

No clasificado de acuerdo con el tamaño de la unidad de explotación

**Ganado vacuno**

Número de explotaciones informantes	343 803
Total de reses	2 242 770
Reses de 2 años o más	1 507 117
Machos	(203 362)
Hembras	(1 303 755)
Terneraje y terneras menores de 2 años	735 653
Vaquillas preñadas y vacas (incluidas en el total de reses)	
Número de explotaciones con vacas	338 395
Número de cabezas	1 303 755
Destinadas principalmente al ordeño <sup>11</sup>	(1 128 522)
Destinadas a otros fines	(175 233)

**Ganado ovino**

Número de explotaciones informantes	84 704
Número de ovejas	365 073

**Ganado caprino**

Número de explotaciones informantes	105 821
Número de cabras	201 283

**Ganado porcino**

Número de explotaciones informantes	370 917
Total de puercos	2 098 245
Puercos de 6 meses o más	671 805
Puercas y lechonas destinadas a la reproducción	(293 560)
Otros porcinos	(378 245)
Puercos menores de 6 meses	1 426 440

**Aves de corral**

Gallos, gallinas, etc.	
Número de explotaciones informantes	388 506
Número de gallos, gallinas, etc.	4 997 208
Patos y gansos	
Número de explotaciones informantes	70 413
Número de patos y gansos	347 956

**Abejas**

Número de explotaciones informantes	47 347
Total de colmenas o colonias	235 107

**G TECNOLOGIA AGRICOLA**

**Tipo de energía empleada**

Número de explotaciones que han declarado emplear:	
Tractores	
de 26 C.V. o más	4 592
de 15 y menos de 26 C.V.	11 699
de menos de 15 C.V.	4 019
Motores eléctricos	
de 6 C.V. o más	25 138
de menos de 6 C.V.	164 056
Motores de gasolina	35 428
Motores diesel	7 856
Electricidad para alumbrado solamente	135 164
Electricidad para energía solamente	283
Electricidad para alumbrado y energía	214 555

**Material que se indica en las explotaciones agrícolas y forestales**

Tractores	
de 26 C.V. o más	
Número de explotaciones informantes	4 592
Número de tractores	5 041
Propiedad del productor	(4 494)
Empleados en régimen cooperativo, alquilados o tomados en préstamo	(547)
De 15 y menos de 26 C.V.	
Número de explotaciones informantes	11 699
Número de tractores	12 109
Propiedad del productor	(10 985)
Empleados en régimen cooperativo, alquilados o tomados en préstamo	(1 124)
De menos de 15 C.V.	
Número de explotaciones informantes	4 019
Número de tractores	4 054
Propiedad del productor	(3 683)
Empleados en régimen cooperativo, alquilados o tomados en préstamo	(371)

<sup>11</sup>Comprende vacas destinadas exclusivamente al ordeño y las destinadas al ordeño y trabajos agrícolas, aun cuando estuvieran secas temporalmente en la fecha del censo.

INFORME SOBRE EL CENSO AGROPECUARIO MUNDIAL DE 1950, VOLUMEN I

**AUSTRIA**

*No clasificado de acuerdo con el tamaño de la unidad de explotación*

Agavilladoras		Empleadas en régimen cooperativo, alquiladas o tomadas en préstamo	(65 456)
Número de explotaciones informantes	12 960		
Número de agavilladoras	13 307		
Propiedad del productor	(10 990)	Sin limpiadora ni cargadora	
Empleadas en régimen cooperativo, alquiladas o tomadas en préstamo	(2 317)	Número de explotaciones informantes	83 864
		Número de trilladoras	84 156
		Propiedad del productor	(84 156)
Trilladoras		Empleadas en régimen cooperativo, alquiladas o tomadas en préstamo	(—)
Con limpiadora y cargadora			
Número de explotaciones informantes	102 106		
Número de trilladoras	102 659		
Propiedad del productor	(37 203)		

**H, I, J, K** *No se dispone de datos*

INFORME SOBRE EL CENSO AGROPECUARIO MUNDIAL DE 1950, VOLUMEN I

AUSTRIA

Clasificado de acuerdo con el tamaño de la unidad de explotación

CLASIFICACION POR TAMAÑO SEGUN LA SUPERFICIE TOTAL DE LAS EXPLOTACIONES

	Explotaciones de todos los tamaños	Menores de 2 hectáreas	De 2 a menos de 5 hectáreas	De 5 a menos de 10 hectáreas	De 10 a menos de 20 hectáreas	De 20 a menos de 50 hectáreas	De 50 a menos de 100 hectáreas	De 100 a menos de 200 hectáreas	De 200 a menos de 500 hectáreas	De 500 a menos de 1.000 hectáreas	De 1.000 hectáreas o más
<b>A UNIDAD DE EXPLOTACION Y REGIMEN DE TENENCIA<sup>1</sup></b>											
<b>Número y superficie de las unidades de explotación</b>											
Número	432 848	105 213	102 687	81 547	76 874	52 166	8 083	3 322	1 842	558	556
Porcentaje	100,0	24,3	23,7	18,8	17,8	12,1	1,9	0,8	0,4	0,1	0,1
Superficie (hectáreas)	7 726 228	120 543	340 672	583 000	1102 854	1514 760	541 895	461 533	56 556	389 827	2 114 588
Porcentaje	100,0	1,6	4,4	7,5	14,3	19,6	7,0	6,0	7,2	5,0	27,4
<b>Número y superficie de las unidades de explotación, según el régimen de tenencia</b>											
<b>Explotadas con arreglo a una sola forma de tenencia</b>											
<b>Propiedad del productor</b>											
Número	302 154	65 063	64 887	54 799	59 418	45 271	7 172	2 919	1 607	502	516
Superficie (hectáreas)	6 507 405	74 130	216 093	393 924	861 275	1320 453	481 120	405 909	984 292	350 672	1 919 537
<b>Tomadas en arrendamiento</b>											
Número	21 160	11 021	5 394	2 171	1 488	774	151	97	51	11	2
Superficie (hectáreas)	135 742	11 524	16 479	15 178	20 556	22 416	10 157	13 706	16 028	7 162	2 536
<b>Explotadas con arreglo a formas mixtas de tenencia</b>											
Número	109 534	29 129	32 406	24 577	15 968	6 121	760	306	184	45	38
Superficie (hectáreas)	1 083 081	34 889	108 100	173 898	221 023	171 891	50 618	41 918	56 236	31 993	192 515
<b>Superficie total de las unidades de explotación, según el régimen de tenencia (hectáreas)</b>											
Propiedad del productor <sup>2</sup>	7 364 463	92 641	287 727	524 571	1039 840	1460 269	519 848	436 370	52 366	375 856	2 103 975
Tomadas en arrendamiento	361 765	27 902	52 945	58 429	63 014	54 491	22 047	25 163	32 190	14 971	10 613
<b>B APROVECHAMIENTO DE LA TIERRA</b>											
<b>Aprovechamiento de la tierra en las explotaciones (hectáreas)<sup>1</sup></b>											
<b>Tierras de cultivo</b>											
<b>Tierras arables o de labranza</b>											
Superficie dedicada al cultivo de hortalizas	(16 748)	(2 947)	(2 653)	(2 444)	(3 346)	(2 205)	(748)	(442)	(493)	(185)	(285)
Toda otra clase de tierras arables	(1 621 831)	(48 470)	(139 437)	(249 333)	(473 274)	(510 143)	(90 634)	(41 565)	(42 837)	(18 762)	(7 376)

<sup>1</sup>Comprende 5 735 explotaciones exclusivamente forestales (con una superficie total de 171 711 hectáreas) sin terrenos agrícolas. — <sup>2</sup>Las cifras se han obtenido restando la superficie de terrenos dados en arrendamiento de la superficie propiedad del productor.



INFORME SOBRE EL CENSO AGROPECUARIO MUNDIAL DE 1950, VOLUMEN I

AUSTRIA

Clasificado de acuerdo con el tamaño de la unidad de explotación

CLASIFICACION POR TAMAÑO SEGUN LA SUPERFICIE TOTAL DE LAS EXPLOTACIONES

	Exploca- ciones de todos los tamaños	Menoras de 2 hectáreas	De 2 a menos de 5 hectáreas	De 5 a menos de 10 hectáreas	De 10 a menos de 20 hectáreas	De 20 a menos de 50 hectáreas	De 50 a menos de 100 hectáreas	De 100 a menos de 200 hectáreas	De 200 a menos de 500 hectáreas	De 500 a menos de 1.000 hectáreas	De 1.000 hectáreas o más
Tierras para el cultivo de árboles, arbustos, vides y otras trepadoras	47 828	7 827	10 072	10 921	11 225	6 015	753	369	371	125	150
Praderas y pastizales permanentes	2 293 049	45 716	125 703	183 514	325 139	477 928	214 743	209 214	242 667	141 528	326 897
Montes o bosques	2 965 605	9 662	50 455	118 985	260 753	479 140	217 614	187 758	224 549	178 171	1 238 518
Ciénagas productivas, brezales y demás terrenos productivos pero incultos <sup>3</sup>	23 841	539	2 247	3 696	5 374	6 701	1 797	1 092	764	612	1 019
Toda otra clase de tierras	757 326	5 382	10 105	14 107	23 743	31 628	15 606	21 093	44 875	50 444	540 343
<b>D PERSONAL OCUPADO EN LA AGRICULTURA</b>											
<b>Número de personas empleadas en las explotaciones agrícolas y forestales</b>											
Productores y familiares de éstos <sup>1</sup>	1 281 720	227 245	278 816	260 905	270 817	197 195	30 445	10 518	4 220	880	679
De 15 años o más	1 195 842	216 772	260 490	241 401	251 352	182 701	27 949	9 713	3 949	946	669
Varones <sup>4</sup>	(558 916)	(94 523)	(116 819)	(113 273)	(121 192)	(89 685)	(14 351)	(5 362)	(2 475)	(639)	(597)
Hembras <sup>4</sup>	(636 926)	(122 249)	(143 671)	(128 128)	(130 160)	(93 016)	(13 598)	(4 351)	(1 474)	(207)	(72)
De 14 años o menos <sup>1</sup>	85 878	10 473	18 326	19 504	19 465	14 494	2 496	805	271	34	10
Varones <sup>4</sup>	(44 419)	(5 327)	(9 324)	(10 126)	(10 203)	(7 575)	(1 239)	(445)	(158)	(17)	(5)
Hembras <sup>4</sup>	(41 459)	(5 146)	(9 002)	(9 378)	(9 262)	(6 919)	(1 257)	(360)	(113)	(17)	(5)
Personal remunerado en las explotaciones	342 314	13 623	27 508	43 558	78 912	92 930	23 572	15 081	16 820	8 131	22 179
Empleado permanente	181 517	4 293	9 189	14 927	35 299	54 855	16 022	11 047	11 958	5 844	18 083
De 15 años o más	179 333	4 244	9 046	14 659	34 748	54 115	15 782	10 945	11 887	5 833	18 074
Varones	(100 537)	(1 618)	(3 161)	(6 466)	(16 424)	(27 944)	(9 066)	(6 806)	(8 182)	(4 495)	(16 465)
Hembras	(78 796)	(2 626)	(5 885)	(8 193)	(18 324)	(26 171)	(6 716)	(4 139)	(3 705)	(1 428)	(1 609)
De 14 años o menos	2 184	49	143	268	551	740	240	102	71	11	9
Varones	(1 321)	(28)	(81)	(167)	(323)	(438)	(152)	(66)	(50)	(8)	(8)
Hembras	(863)	(21)	(62)	(101)	(228)	(302)	(88)	(36)	(21)	((3)	(1)
Empleado temporalmente	160 797	9 330	18 319	28 631	43 613	38 075	7 550	4 034	4 862	9 287	4 096
Varones	(75 439)	(4 333)	(9 058)	(13 916)	(20 335)	(17 452)	(3 516)	(1 827)	(2 136)	(989)	(1 877)
Hembras	(85 358)	(4 997)	(9 261)	(14 715)	(23 278)	(20 623)	(4 034)	(2 207)	(2 726)	(1 298)	(2 219)
<b>E CULTIVOS</b>											
<b>Trigo</b>											
Número de explotaciones informantes	247 618	21 201	55 873	60 502	60 707	41 013	5 606	1 730	726	168	92
Hectáreas	187 221	3 377	14 635	29 094	55 046	59 506	10 299	4 745	6 635	2 865	1 019

<sup>3</sup>Streuweisen solamente. — <sup>4</sup>Comprende familiares del productor ocupados ocasionalmente en la agricultura (177 338 personas en total), ya que para esta categoría no se ha efectuado tabulación cruzada por edades, sexo y duración de los trabajos.

INFORME SOBRE EL CENSO AGROPECUARIO MUNDIAL DE 1950, VOLUMEN I

AUSTRIA

Clasificado de acuerdo con el tamaño de la unidad de explotación

CLASIFICACION POR TAMAÑO SEGUN LA SUPERFICIE TOTAL DE LAS EXPLOTACIONES

	Explotaciones de todos los tamaños	Menores de 2 hectáreas	De 2 a menos de 5 hectáreas	De 5 a menos de 10 hectáreas	De 10 a menos de 20 hectáreas	De 20 a menos de 50 hectáreas	De 50 a menos de 100 hectáreas	De 100 a menos de 200 hectáreas	De 200 a menos de 500 hectáreas	De 500 a menos de 1.000 hectáreas	De 1.000 hectáreas o más
<b>Centeno</b>											
Número de explotaciones informantes	266 913	23 054	59 569	62 942	66 056	46 052	6 246	1 979	769	161	95
Hectáreas	208 402	4 439	19 126	34 835	65 628	67 221	8 924	3 274	2 908	1 361	686
<b>Maíz</b>											
Número de explotaciones informantes	156 987	36 721	43 580	39 192	26 220	9 826	930	266	166	51	35
Hectáreas	54 711	6 537	9 617	12 866	14 077	7 855	1 227	517	981	954	80
<b>Cebada</b>											
Número de explotaciones informantes	205 058	28 577	42 267	43 627	47 388	34 847	5 465	1 829	777	176	105
Hectáreas	137 826	5 727	11 629	19 317	36 562	40 016	8 149	4 861	7 212	3 440	913
<b>Avena</b>											
Número de explotaciones informantes	234 136	12 659	45 249	56 869	64 448	45 755	6 168	1 951	756	163	118
Hectáreas	201 958	1 734	10 792	28 203	69 068	75 271	9 392	3 317	2 501	992	688
<b>Granos de invierno mezclados</b>											
Número de explotaciones informantes	12 495	699	2 302	2 562	3 939	2 664	220	44	36	8	11
Hectáreas	7 276	108	527	999	2 535	2 512	266	77	171	41	40
<b>Otros cereales cosechados para grano<sup>6</sup></b>											
Número de explotaciones informantes	16 057	578	3 120	3 989	4 621	3 258	302	81	63	25	12
Hectáreas	8 212	76	483	959	2 040	2 711	454	281	631	462	115
<b>Frijoles y guisantes secos comestibles<sup>6</sup></b>											
Número de explotaciones informantes	27 506	2 084	5 686	7 639	7 204	4 104	476	177	94	28	14
Hectáreas	5 687	188	475	821	1 405	1 346	257	250	542	349	54
<b>Patatas (papas)</b>											
Número de explotaciones informantes	382 670	78 458	92 569	77 215	73 979	49 747	6 978	2 352	981	230	161
Hectáreas	160 085	11 353	19 159	26 103	45 688	43 498	6 498	3 025	2 833	1 075	853
<b>Toda otra clase de tubérculos y raíces<sup>7</sup></b>											
Número de explotaciones informantes	276 226	43 179	67 489	59 878	59 850	39 160	4 515	1 367	568	128	92
Hectáreas	76 452	3 734	10 387	15 582	23 877	19 206	1 819	599	681	362	205

<sup>6</sup>Comprende granos de verano mezclados, alforfón, mijo, etc. — <sup>6</sup>Comprende toda clase de cultivos de leguminosas, cultivos mixtos de leguminosas y mezclas de leguminosas con cereales. — <sup>7</sup>Comprende remolacha, col kale, patata (topinambur), etc. para forraje.

INFORME SOBRE EL CENSO AGROPECUARIO MUNDIAL DE 1950, VOLUMEN I

AUSTRIA

Clasificado de acuerdo con el tamaño de la unidad de explotación

CLASIFICACION POR TAMAÑO SEGUN LA SUPERFICIE TOTAL DE LAS EXPLOTACIONES

	Explotaciones de todos los tamaños	Menores de 2 hectáreas	De 2 a menos de 5 hectáreas	De 5 a menos de 10 hectáreas	De 10 a menos de 20 hectáreas	De 20 a menos de 50 hectáreas	De 50 a menos de 100 hectáreas	De 100 a menos de 200 hectáreas	De 200 a menos de 500 hectáreas	De 500 a menos de 1.000 hectáreas	De 1.000 hectáreas o más
<b>Tréboles y tréboles-pastos</b>											
Número de explotaciones informantes	263 405	30 434	60 789	60 531	62 428	41 987	4 879	1 461	631	157	108
Hectáreas	269 841	5 842	22 926	42 854	82 228	89 570	13 600	5 146	4 825	2 064	786
<b>Otros cultivos forrajeros<sup>8</sup></b>											
Número de explotaciones informantes	118 857	9 355	27 800	32 372	30 438	16 301	1 526	543	329	117	76
Hectáreas	64 194	1 300	6 600	12 376	19 690	16 360	2 631	1 676	2 011	1 024	466
<b>Gramíneas (en tierras arables)</b>											
Número de explotaciones informantes	81 932	6 993	13 329	15 633	19 711	19 645	4 296	1 548	583	109	85
Hectáreas	156 833	2 806	8 959	16 265	34 849	56 829	20 836	10 178	4 435	958	718
<b>Hortalizas<sup>9</sup></b>											
Número de explotaciones informantes	46 557	6 400	10 361	9 885	10 356	7 969	1 008	315	181	54	28
Hectáreas	6 336	452	804	1 025	1 359	1 337	425	189	561	152	32
<b>Remolacha azucarera</b>											
Número de explotaciones informantes	36 826	1 114	4 289	8 966	12 688	8 498	793	217	175	56	30
Hectáreas	39 244	193	1 120	3 584	8 862	12 672	3 868	2 167	4 449	1 866	463
<b>Cultivos de oleaginosas<sup>10</sup></b>											
Número de explotaciones informantes	57 362	3 150	11 979	15 270	15 790	9 622	1 081	281	124	45	20
Hectáreas	7 200	138	781	1 456	1 977	1 335	240	292	535	394	52
<b>Otros cultivos industriales<sup>11</sup></b>											
Número de explotaciones informantes	23 676	384	1 838	3 940	6 853	8 125	1 699	554	224	41	18
Hectáreas	3 390	21	109	304	745	1 116	350	288	227	188	42
<b>Superficie de cultivos para abono verde y tierras de barbecho</b>											
Número de explotaciones informantes	32 276	2 085	3 983	5 846	9 932	9 518	675	148	64	12	13
Hectáreas	26 963	445	1 248	2 690	7 638	11 782	1 399	683	699	215	164
<b>Uvas</b>											
Número de explotaciones informantes	83 273	22 540	22 090	20 136	14 353	3 928	135	35	28	14	13
Hectáreas	33 770	6 620	8 017	8 165	7 577	2 913	178	70	120	47	63

<sup>8</sup>Comprende alfalfa, trébol rojo, otros tréboles, maíz para ensilado o de corte en verde, cultivos mixtos de leguminosas para forraje verde y heno, etc. — <sup>9</sup>Sólo comprende hortalizas producidas como cultivo extensivo. — <sup>10</sup>Comprende nabina, colza, semilla de amapola, etc. — <sup>11</sup>Comprende lino, cáñamo, achicoria, tabaco lúpulo, etc.

INFORME SOBRE EL CENSO AGROPECUARIO MUNDIAL DE 1950, VOLUMEN I

AUSTRIA

Clasificado de acuerdo con el tamaño de la unidad de explotación

CLASIFICACION POR TAMAÑO SEGUN LA SUPERFICIE TOTAL DE LAS EXPLOTACIONES

	Explotaciones de todos los tamaños	Menores de 2 hectáreas	De 2 a menos de 5 hectáreas	De 5 a menos de 10 hectáreas	De 10 a menos de 20 hectáreas	De 20 a menos de 50 hectáreas	De 50 a menos de 100 hectáreas	De 100 a menos de 200 hectáreas	De 200 a menos de 500 hectáreas	De 500 a menos de 1.000 hectáreas	De 1.000 hectáreas o más
<b>Frutales</b>											
Número de explotaciones informantes	49 775	8 211	10 906	11 250	11 043	6 918	902	310	157	45	33
Número de árboles											
<b>Manzanos</b>	7 375 728	664 475	1 224 720	1 497 384	1 977 587	1 583 392	253 481	119 926	85 526	44 179	25 058
<b>Albaricoqueros</b>	235 825	61 263	52 460	48 343	41 949	21 144	3 423	2 082	2 025	858	2 278
<b>Cerezos</b>	764 392	102 734	140 220	149 634	177 497	148 015	24 497	9 394	8 310	1 945	2 146
<b>Melocotoneros</b>	139 084	30 210	34 602	30 156	24 678	12 435	2 600	1 378	1 761	805	459
<b>Perales</b>	3 430 405	274 933	446 443	513 063	907 348	1 051 238	151 408	43 553	27 413	7 274	7 632
<b>Ciruelos</b>	2 474 280	328 233	472 492	489 466	603 497	469 051	66 798	20 968	13 075	3 763	6 927
<b>Nogales</b>	246 867	35 731	45 650	51 666	57 998	41 918	6 601	2 939	2 539	865	960
<b>Viveros de árboles</b>											
Número de explotaciones informantes	1 024	172	207	194	209	130	23	17	34	18	25
Hectáreas	770	57	108	130	193	153	54	16	39	10	16
<b>F GANADOS Y AVES DE CORRAL EN LAS EXPLOTACIONES AGRICOLAS Y FORESTALES</b>											
<b>Caballos, mulas y asnos</b>											
<b>Caballos</b>											
Número de explotaciones informantes	136 807	3 111	12 817	27 282	46 109	38 364	5 806	2 070	872	201	175
Número de caballos	281 369	3 800	16 223	42 203	93 937	93 206	16 515	7 538	4 760	1 889	1 298
<b>Mulas y asnos</b>											
Número de explotaciones informantes	1 641	107	245	301	386	357	111	62	42	14	16
Número de mulas y asnos	1 945	117	270	366	457	419	130	85	56	18	27
<b>Ganado vacuno</b>											
Número de explotaciones informantes	343 803	45 172	85 896	76 925	74 511	50 401	7 161	2 403	978	215	141
Total de reses	2 242 770	78 098	255 468	375 544	607 680	660 438	141 269	65 820	39 395	11 927	7 131
Reses de 2 años o más	1 507 117	65 624	197 425	267 233	402 359	412 889	84 004	39 513	25 465	7 810	4 795
Machos	(203 362)	(760)	(8 127)	(30 291)	(62 538)	(72 700)	(16 744)	(6 921)	(3 644)	(1 043)	(594)
Hembras	(1 303 755)	(64 864)	(189 298)	(236 942)	(339 821)	(340 189)	(67 250)	(32 592)	(21 821)	(6 767)	(4 201)
Terneaje y terneros menores de 2 años	735 653	12 474	58 043	108 311	205 321	247 549	57 265	26 307	13 930	4 117	2 336

INFORME SOBRE EL CENSO AGROPECUARIO MUNDIAL DE 1950, VOLUMEN I

AUSTRIA

Clasificado de acuerdo con el tamaño de la unidad de explotación

CLASIFICACION POR TAMAÑO SEGUN LA SUPERFICIE TOTAL DE LAS EXPLOTACIONES

	Explotaciones de todos los tamaños	Menores de 2 hectáreas	De 2 a menos de 5 hectáreas	De 5 a menos de 10 hectáreas	De 10 a menos de 20 hectáreas	De 20 a menos de 50 hectáreas	De 50 a menos de 100 hectáreas	De 100 a menos de 200 hectáreas	De 200 a menos de 500 hectáreas	De 500 a menos de 1.000 hectáreas	De 1.000 hectáreas o más
Vaquillas preñadas y vacas (incluidas en el total de reses)											
Número de explotaciones informantes	338 395	43 561	83 549	76 048	74 175	50 264	7 117	2 382	959	207	133
Número de cabezas	1 303 755	64 864	189 298	236 942	339 821	340 189	67 260	32 592	21 821	6 767	4 201
Destinadas principalmente al ordeño <sup>12</sup>	(1 128 522)	(61 487)	(173 430)	(209 176)	(293 935)	(285 266)	(53 291)	(25 452)	(17 435)	(5 590)	(3 460)
Destinadas a otros fines	(175 233)	(3 377)	(15 868)	(27 766)	(45 866)	(54 923)	(13 969)	(7 140)	(4 386)	(1 177)	(741)
<b>Ganado ovino</b>											
Número de explotaciones informantes	84 704	4 896	10 682	13 606	23 154	24 632	5 047	1 792	630	117	58
Número de ovejas	365 073	11 938	31 064	44 290	78 888	118 847	41 990	21 098	12 436	3 207	1 315
<b>Ganado caprino</b>											
Número de explotaciones informantes	105 821	42 115	24 480	15 603	12 966	8 028	1 543	707	307	53	19
Número de cabras	201 283	79 171	41 767	25 699	22 583	17 675	5 741	4 570	3 132	761	184
<b>Ganado porcino</b>											
Número de explotaciones informantes	370 917	73 372	88 488	75 543	73 279	49 706	7 005	2 308	914	191	111
Número de puercos	2 098 245	151 096	282 024	378 474	574 865	554 276	88 495	35 175	22 486	6 979	4 371
Puercos de 6 meses o más	671 805	25 705	72 688	117 191	195 645	198 957	33 759	13 666	9 679	2 921	1 594
Puercas y lechonas destinadas a la reproducción	(293 560)	(6 473)	(28 817)	(54 020)	(89 013)	(89 688)	(14 767)	(5 857)	(3 490)	(857)	(578)
Otros porcinos	(378 245)	(19 232)	(43 871)	(63 171)	(106 632)	(109 269)	(18 992)	(7 809)	(6 189)	(2 064)	(1 016)
Puercos menores de 6 meses	1 426 440	125 391	209 336	261 287	379 220	355 319	54 736	21 509	12 807	4 958	2 777
<b>Aves de corral</b>											
Gallos, gallinas, etc.											
Número de explotaciones informantes	388 506	84 845	92 881	76 837	73 786	49 711	7 017	2 300	854	165	110
Número de gallos, gallinas, etc.	4 997 208	650 164	903 530	975 260	1241 987	985 412	124 809	33 967	59 691	5 154	7 234
Patos y gansos											
Número de explotaciones informantes	70 413	10 469	12 955	15 529	17 311	11 851	1 427	501	268	51	51
Número de patos y gansos	347 956	48 165	58 667	75 233	87 779	62 091	7 802	3 224	3 877	548	570
<b>Abejas</b>											
Número de explotaciones informantes	47 347	6 360	9 186	9 188	10 509	9 464	1 706	619	231	45	39
Total de colmenas	235 107	39 896	48 516	46 041	47 173	40 867	7 660	2 919	1 297	299	439

<sup>12</sup>Comprende vacas destinadas exclusivamente al ordeño y las destinadas al ordeño y trabajos agrícolas, aun cuando estuvieran secas temporalmente en la fecha del censo.

INFORME SOBRE EL CENSO AGROPECUARIO MUNDIAL DE 1950, VOLUMEN I

**BAHAMAS**

**PERIODO DE REFERENCIA**

Los datos relativos al ganado se refieren al 31 de diciembre de 1950 y son estimaciones.

**BASE LEGAL O ADMINISTRATIVA**

Circular 19744/73/18/49 del Ministro británico de Colonias, de 31 de mayo de 1949, ordenando a los territorios coloniales que faciliten información con arreglo a cinco cuadros mínimos.

INFORME SOBRE EL CENSO AGROPECUARIO MUNDIAL DE 1950, VOLUMEN I

**BAHAMAS**

*No clasificado de acuerdo con el tamaño de la unidad de explotación*

**A, B, C, D, E,** *No se dispone de datos*

**F GANADOS Y AVES DE CORRAL** (número)

**Caballos, mulas y asnos**

Caballos 3 500

Mulas y asnos ...

**Ganado vacuno** 3 800

**Ganado ovino** 22 000

**Ganado caprino** 14 000

**Ganado porcino** 7 000

**Aves de corral** 385 000

**G, H, I, J, K,** *No se dispone de datos*

# INFORME SOBRE EL CENSO AGROPECUARIO MUNDIAL DE 1950, VOLUMEN I

## BARBADA

### PERIODO DE REFERENCIA

Todas las estadísticas se refieren al año civil de 1950, salvo indicación en contrario.

### BASE LEGAL O ADMINISTRATIVA

Circular 19744/73/18/49 del Ministro británico de Colonias, de 31 de mayo de 1949, ordenando a los territorios coloniales que faciliten información con arreglo a cinco cuadros mínimos.

### METODO DE RECOLECCION DE DATOS

Las estadísticas para el Censo Agropecuario Mundial relativas a cultivos no destinados a la explotación se basan principalmente en los resultados del censo de 1946.

Entre las estadísticas sobre cultivos de exportación, las más fidedignas son las relativas a la producción de azúcar, que proceden de registros de fábricas. La superficie dedicada al cultivo de la caña de azúcar, al menos en las grandes explotaciones, constituye una cifra que se considera también bastante exacta. Observaciones análogas se aplican al caso del algodón, pero las estadísticas relativas a los cultivos de frutales presentan el mismo carácter variable que las de los cultivos no destinados a la exportación, a causa de las cantidades absorbidas por el consumo interior, desconocidas en gran parte. Las cifras sobre ganados se basan en los resultados del censo de 1946.

### B APROVECHAMIENTO DE LA TIERRA

Las *Tierras de cultivo* constituyen el conjunto de tierras de labranza o sembradura, incluso las tierras en barbecho y las tierras para el cultivo de árboles, arbustos, vides y otras trepadoras; no se dispone de datos relativos a cada categoría separadamente. *Praderas y pastizales permanentes* son las tierras que se utilizan para el cultivo de forrajes herbáceos distintos de los pastos y tréboles de rotación. Las praderas y pastiza-

les permanentes en que se cultiven árboles o arbustos sólo se clasifican bajo este epígrafe si los forrajes constituyen su aprovechamiento principal. Barbada carece virtualmente de recursos forestales. La categoría *Otras tierras* comprende las aguas continentales.

### D PERSONAL OCUPADO EN LA AGRICULTURA

Las cifras relativas a la población total y a la población dedicada a la agricultura se refieren al 9 de abril de 1943.

### E CULTIVOS

La superficie indicada es la superficie cosechada.

Cuando en un mismo terreno se efectúan en el mismo año dos o más cultivos sucesivamente, se incluye la superficie cosechada correspondiente a cada uno de ellos.

Cultivos mixtos: (i) Cuando en un mismo terreno se efectúan simultáneamente dos o más cultivos, pero en condiciones tales que no queden afectados sensiblemente ni el crecimiento normal de las plantas ni la distancia que debe haber entre ellas, se atribuye la superficie total a cada cultivo; (ii) si en un mismo terreno se efectúan simultáneamente dos o más cultivos, pero en condiciones tales que queden afectados el crecimiento normal de las plantas y la distancia que debe haber entre ellas, la superficie total se subdivide entre los cultivos, indicándose en el cuadro la atribuida a cada uno; (iii) si en un mismo terreno se efectúan simultáneamente dos o más cultivos, pero uno predomina, la superficie total puede atribuirse al cultivo predominante.

### F GANADOS Y AVES DE CORRAL

Las cifras relativas al ganado son las del censo de 1946, refiriéndose al 9 de abril de dicho año.

FUENTE: *Report on World Census of Agriculture, 1950, in British Colonial Territories*. Colonial Office, marzo de 1953.



INFORME SOBRE EL CENSO AGROPECUARIO MUNDIAL DE 1950, VOLUMEN I

**BARBADA**

*No clasificado de acuerdo con el tamaño de la unidad de explotación*

**A** No se dispone de datos

**B APROVECHAMIENTO DE LA TIERRA**  
(hectáreas)

Superficie total	43 000
Tierras de cultivo	26 700
Praderas y pastizales permanentes	6 500
Montes o bosques	—
Toda otra clase de tierras	9 800

**C** No se dispone de datos

**D PERSONAL OCUPADO EN LA AGRICULTURA**

Población total	192 800
Número de personas dedicadas a la agricultura	25 245
Varones	(13 391)
Hembras	(11 372)

**E CULTIVOS - SUPERFICIE Y PRODUCCION**

<b>Maíz</b>	
Hectáreas	930
Toneladas métricas	910
<b>Yuca (casabe o mandioca)</b>	
Hectáreas	290
Toneladas métricas	2 740
<b>Batatas (camotes) y ñame</b>	
Hectáreas	4 850
Toneladas métricas	40 600

<b>Colocasia (taro)</b>	
Hectáreas	570
Toneladas métricas	2 030

<b>Caña de azúcar</b>	
Hectáreas	16 690
Toneladas métricas	<sup>1</sup> 160 670

<b>Algodón</b>	
Hectáreas	156
Toneladas métricas	
Fibra de algodón	16
Semilla de algodón	43

<b>Bananas y plátanos</b>	
Hectáreas	51
Toneladas métricas	645

**F GANADOS Y AVES DE CORRAL (número)**

<b>Caballos, mulas y asnos</b>	
Caballos	1 225
Mulas	2 343
Asnos	2 252
<b>Ganado vacuno</b>	15 050
<b>Ganado ovino</b>	33 444
<b>Ganado caprino</b>	16 099
<b>Ganado porcino</b>	24 367
<b>Aves de corral</b>	
Gallos y gallinas, pollos y pollas	240 715
Patos	13 622
Gansos	167
Pavos	6 959
Gallinas de Guinea	1 661

**G, H, I, J, K** - No se dispone de datos

<sup>1</sup>En su equivalente en azúcar.

**PERIODO DE REFERENCIA**

El censo agropecuario de Bélgica se levantó en dos partes. La primera (1950-I), de fecha 15 de mayo de 1950, abarcaba : tamaño de la explotación, tenencia de la tierra, cultivos principales, ganados y fragmentación. Al propio tiempo, pero por separado, se levantó un censo forestal que cae fuera del campo del presente informe. La segunda parte (1950-II) se levantó el 31 de diciembre de 1950, y cubría : población agrícola, personal empleado en la agricultura, tecnología agrícola, cultivos producidos después de la cosecha de los principales cultivos, nacimientos de ganado, empleo de piensos, fertilizantes y mejoradores del suelo, empleo de semillas y plantas mejoradas y beneficio de la tierra.

La segunda parte del censo se completó con un censo de cultivos de hortalizas y fresas para la venta en el curso del año 1950.

**BASE LEGAL O ADMINISTRATIVA**

La base legal del censo la constituyó la *Loi statistique du 18 décembre 1936*. La ejecución de la primera parte quedó regulada por el *arrêté du Régent du 6 mai 1950* y la segunda parte por el *arrêté du 16 décembre 1950*.

**METODO DE RECOLECCION DE DATOS**

El censo de 1950-I se basa en los registros catastrales. El 15 de marzo de 1950 se llevó a cabo un censo preparatorio, que consistió en hacer una lista de todas las parcelas catastrales cultivables, de un mínimo de 1 área, y todas las parcelas efectivamente cultivadas. La administración municipal preparó con este fin un fichero de las parcelas enclavadas en cada municipio, de acuerdo o conformidad con los registros catastrales que mencionan el nombre de los propietarios. A los productores así localizados se les invitó a indicar en fichas el empleo o aprovechamiento de las parcelas a fin de determinar la superficie realmente cultivada el 15 de marzo de 1950.

En rigor, la enumeración de la tierra cultivada se llevó a cabo por vez primera en 1942, y las fichas fueron poniéndose al día el 15 de marzo de cada año. Por tanto, en muchos municipios los trabajos se limitaron a poner al día las fichas, entrevistando a los productores.

Se adoptaron diversas medidas de propaganda para fomentar la labor del censo. Se hizo un llamamiento urgente a todos los interrogados para que respondieran con objetividad y sinceridad a las preguntas sobre cultivos y ganados. Se les dieron se-

guridades de que los diversos datos no se revelarían, adoptándose disposiciones para compilar éstos del modo más exacto posible. Se celebraron en el país diversas conferencias con la cooperación de agrónomos del Estado, difundiendo por la prensa y la radio comunicaciones al respecto. Las asociaciones agrícolas prestaron también su concurso. Se celebraron asimismo otras conferencias destinadas al personal de la administración municipal y a los enumeradores, con objeto de capacitarles y darles instrucciones sobre las diferentes operaciones censales.

La técnica de los censos agrícolas está establecida hace ya varios años en Bélgica. Los enumeradores nombrados por las administraciones municipales hicieron llenar a los productores los cuestionarios sobre el terreno de la explotación. Se llevó a cabo una primera comprobación en el seno del municipio, donde, además, se copiaron las diversas declaraciones, totalizándose en hojas de trabajo. Dichas hojas, y los cuestionarios, fueron sometidas a un comité municipal para su asesoramiento y comprobación. La documentación completa fué sometida después al Instituto Nacional de Estadística. La primera tarea del servicio central fué la comparación de los resultados provisionales del censo, recapitulándose los resúmenes que cada municipio venía obligado a enviar. Al propio tiempo, cada municipio fué objeto de una comprobación, por comparación con los resultados del censo del 15 de mayo de 1949. Todos los cuestionarios fueron verificados posteriormente, resolviéndose los problemas planteados en correspondencia con los municipios. Los resultados se prepararon por tabulación manual. En el caso de ciertos conceptos relativos a agricultores y hortelanos profesionales, así como en el de explotaciones mayores de 1 hectárea, se han tabulado mecánicamente un cierto número de conceptos.

1950 - II: En la segunda fase del censo, enumeradores nombrados por la administración municipal hicieron nuevamente llenar los cuestionarios sobre la tierra de la explotación a las personas sujetas a enumeración. En el desempeño de esta labor, los enumeradores dispusieron de hojas en que figuraba el nombre y dirección del productor y la superficie total de las explotaciones enumeradas el 15 de mayo, de modo que sirvieran de eslabón de unión entre las dos partes del censo.

Las declaraciones fueron comprobadas por el comité del censo agrícola en cada municipio.

Todo el material recogido fué enviado directamente al Instituto Nacional de Estadística. Las declaraciones recogidas el 31 de diciembre fueron cotejadas con las hojas antes mencionadas. Al propio tiempo, se llevó a cabo la codificación de la superficie total cultivada y de la profesión principal, a fin de clasificar las declaraciones con arreglo a los mismos criterios empleados para la primera parte del censo. Antes de someterlos a nueva elaboración los cuestionarios fueron objeto de comprobación.

**BELGICA**

**A UNIDAD DE EXPLOTACION Y REGIMEN DE TENENCIA**

a) *Unidad de explotación* : El censo agropecuario de 1950-I comprendía todas las personas civiles o jurídicas que, residiendo en Bélgica el 15 de mayo de 1950 :

1. Explotaran u ocuparan, en virtud de un título cualquiera, en Bélgica o en la zona fronteriza definida por las leyes de aduanas, una o más parcelas de tierra destinadas a los cultivos mencionados en el cuestionario, siempre que la superficie total sumara un mínimo de 1 área ;
2. Criaran uno o más animales mencionados en el cuestionario. El censo agropecuario 1950-II comprendía a todas las personas civiles y jurídicas que :

1. Con fecha 31 de diciembre de 1950 :

- i) practicaran en concepto de profesión principal la agricultura, la horticultura o la ganadería y, en el caso de personas jurídicas, dedicaran sus actividades principalmente a la agricultura, la horticultura y la ganadería ;
- ii) practicaran como profesión subsidiaria la agricultura, la horticultura o la ganadería y, en el caso de personas jurídicas, dedicaran sus actividades subsidiariamente a la agricultura, la horticultura o la ganadería. Estas personas no estaban sujetas al censo si sus explotaciones no llegaban a 1 hectárea de tierra cultivada ;
- iii) fueran contratistas de maquinaria para la trilla o la aspersión, o facilitaran maquinaria agrícola a los agricultores ;

2. Hubieran practicado en el curso del año 1950 el cultivo de hortalizas o fresas con fines comerciales.

Para clasificación de las explotaciones de acuerdo con su tamaño, se ha tomado la superficie agrícola, es decir, el total de tierras de cultivo y de praderas y pastos permanentes.

b) *Régimen de tenencia* : En lo que se refiere a la propiedad, no se ha considerado en primer lugar al productor, sino a la explotación misma. Por tanto, un administrador obligado a llenar un cuestionario por estar encargado de la administración cotidiana de la explotación, tenía que mencionar como propia la tierra perteneciente a la explotación o al productor y cultivada por la explotación enumerada. Estos datos sólo hubo de facilitarlos por la superficie agrícola.

En el caso en que parte de la explotación se cultivara en régimen de aparcería, se ha considerado dicha zona tomada en arrendamiento.

**B APROVECHAMIENTO DE LA TIERRA**

Las cifras sobre *Tierras de cultivo* y sus subdivisiones han sido reajustadas para atenerse a las definiciones del programa de la FAO. El concepto *Tierras arables o de labranza* se refiere a las

tierras destinadas a cultivos extensivos, a las de hortalizas, a las tierras de cultivo de flores y tubérculos, praderas temporales, cultivos de invernadero y también tierras en barbecho. Las *Tierras para el cultivo de árboles, arbustos, vides y otras trepadoras* incluyen las ocupadas por huertos, viveros y mimbreras.

En *Montes o bosques* se incluyen los sotos en explotación, así como las zonas arboladas naturales o plantadas. Las tierras con árboles de producción mixta explotadas en asociación con cultivos extensivos, se han clasificado de acuerdo con el cultivo principal.

**C POBLACION AGRICOLA**

Los datos se refieren al número de personas que vivían en la casa del productor el 31 de diciembre de 1950. Se ha considerado como familia o a las personas que viven generalmente solas, o a dos o más personas asociadas que, unidas o no por lazos familiares, residan en la misma vivienda y hagan vida en común.

Se incluyen aquí todas las personas que normalmente ayudan a otros miembros de la casa en el desempeño de su profesión sin recibir retribución alguna y las personas temporalmente ausentes de la casa, como asimismo los sirvientes.

**D PERSONAL OCUPADO EN LA AGRICULTURA**

Los trabajadores permanentes han sido enumerados con arreglo a la situación en 31 de diciembre de 1950 ; los temporales, con arreglo al número de días trabajados en la explotación en 1950, con exclusión del número de días trabajados por contrata.

Se han considerado trabajadores remunerados los que percibían salarios o jornales, inclusive los familiares del productor, si percibían salarios o jornales, pertenecieran o no a la familia del productor.

**E CULTIVOS**

Las cifras sobre superficie se refieren, en general, a los cultivos en pie en el momento del censo. Las cifras relativas a los producidos como segundos cultivos, después de efectuar la recolección de los principales, que figuran en la parte II del censo, se refieren al año de 1950.

**F GANADOS Y AVES DE CORRAL**

Las cifras sobre ganados se refieren al número de animales que había en la explotación en la fecha del censo.

**G TECNOLOGIA AGRICOLA**

Los datos sobre el empleo de fuerza se refieren al uso que de ésta se hizo en las explotaciones durante el año civil de 1950. Sólo se han clasificado como motores los empleados en la agricultura, que pueden aprovecharse para diversos fines. No se han incluido los que constituían parte integrante de una máquina. El número de máquinas que figura en la subsección relativa al material que se indica, se refiere al existente en la fecha del censo. El material propiedad de los productores ha sido declarado por éstos, y el empleado por un conjunto de productores, o en régimen cooperativo en las explotaciones, por las personas en cuyo poder se encontraba la maquinaria el 31 de diciembre de 1950.

**J FRAGMENTACION**

Se ha enumerado en concepto de parcela toda la tierra rodeada totalmente por las tierras de otros. El número de parcelas se refiere solamente a la superficie agrícola, con exclusión de la superficie en que se cultivaban una o más hortalizas o árboles frutales para uso doméstico.

FUENTE : *Recensement général de l'agriculture de 1950*, Ministère des Affaires Economiques et des Classes Moyennes, Institut National de Statistique.

Tome I : *Exposé des Méthodes - Résultats de la première phase du recensement (15 mai 1950) - Cultures - Mode de faire valoir - Morcellement*, Bruxelles, 1953.

Tome II : *Résultats de la première phase du recensement (15 mai 1950) - Relevé des animaux*, Bruxelles, 1953.

Tome III : *Résultats du recensement horticole au 15 mai 1950*, Bruxelles, 1953.

Tome IV : *Résultats de la première phase du recensement (15 mai 1950) - Recensement forestier*, Division de Stree (Hainaut) 1954.

Tome V : *Résultats de la seconde phase du recensement (31 décembre 1950) - Composition des ménages des exploitants agricoles - Main d'œuvre agricole - Matériel et installations agricoles*, Bruxelles, 1954.

Tome VI : *Résultats de la seconde phase du recensement (31 décembre 1950) - Cultures dérobées - Naissances du bétail - Amendements et engrais - Plantes et semences - Améliorations foncières - Salaires et fermages - Ventes publiques et de gré à gré de propriétés et de terres*, Division Stree (Hainaut), 1954.

INFORME SOBRE EL CENSO AGROPECUARIO MUNDIAL DE 1950, VOLUMEN I

**BELGICA**

*No clasificado de acuerdo con el tamaño de la unidad de explotación*

**A UNIDAD DE EXPLOTACION Y REGIMEN DE TENENCIA**

**Número y superficie de las unidades de explotación - 1950-I**

Número	1990 913
Superficie (hectáreas)	1 903 312

**Número y superficie de las unidades de explotación - 1950-II**

Número	256 102
Superficie (hectáreas)	1 701 538

**Número y superficie de las unidades de explotación según el régimen de tenencia - 1950-I<sup>2</sup>**

Unidades explotadas con arreglo a una sola forma de tenencia

Propiedad del productor	
Número	49 857
Superficie (hectáreas)	208 268

Tomada en arrendamiento	
Número	76 882
Superficie (hectáreas)	623 726

Unidades explotadas con arreglo a formas mixtas de tenencia

Número	136 890
Superficie (hectáreas)	894 870

**Superficie total de las unidades de explotación según el régimen de tenencia - 1950-I<sup>2</sup> (hectáreas)**

Propiedad del productor	555 694
Tomada en arrendamiento	1 171 170

**B APROVECHAMIENTO DE LA TIERRA**

**Aprovechamiento de la tierra en las explotaciones - 1950-I (hectáreas)**

Tierras de cultivo	1 065 072
Tierras arables o de labranza	1 000 498
Superficie de cultivo especializado de hortalizas	(32 175)
Toda otra clase de tierras arables	(968 323)

Tierras para el cultivo de árboles, arbustos, vides y otras trepadoras	64 574
Praderas y pastizales permanentes	760 480
Montes o bosques	35 168
Toda otra clase de tierras	42 592

**C POBLACION AGRICOLA - 1950-II**

**Número de personas en las casas de los productores**

Número de explotaciones informantes	256 102
Número de personas	1 115 675

**D PERSONAL OCUPADO EN LA AGRICULTURA - 1950-II**

**Número de personas empleadas permanentemente en las explotaciones**

Productores y miembros de su familia	582 876
De 15 años o más	578 623
Varones	(296 765)
Hembras	(281 858)
Menores de 15 años	4 253
Varones	(2 487)
Hembras	(1 766)
Personal remunerado	32 611
De 15 años o más	32 378
Varones	(27 454)
Hembras	(4 924)
Menores de 15 años	233
Varones	(184)
Hembras	(49)

**Número de días que trabajaron en las explotaciones los trabajadores temporales<sup>3</sup>**

Productores y miembros de su familia	3 273 991
Varones	(2 472 492)
Hembras	(801 499)
Personal remunerado	3 030 725
Varones	(2 424 100)
Hembras	(606 625)

**Número de días que trabajaron los trabajadores por contrata**

1 885 347

<sup>1</sup>Comprende 16.386 explotaciones sin tierra agrícola. — <sup>2</sup>Los datos no comprenden explotaciones menores de 1 hectárea explotadas por productores ocasionales (710.789 explotaciones con 89.438 hectáreas de tierra agrícola) ni tampoco explotaciones aprovechadas exclusivamente para cultivar hortalizas de consumo doméstico (109 explotaciones con 9.329 hectáreas de tierra agrícola). Las cifras relativas a la superficie agrícola en explotaciones por régimen de tenencia, exceptuando sólo terrenos aprovechados exclusivamente para cultivar hortalizas de consumo doméstico, figuran también en la fuente original del modo siguiente: Superficie propiedad del productor (hectáreas) 604.968; Superficie tomada en arrendamiento (hectáreas) 1.211.335. — <sup>3</sup>No comprende trabajos por contrata.

INFORME SOBRE EL CENSO AGROPECUARIO MUNDIAL DE 1950, VOLUMEN I

**BELGICA**

No clasificado de acuerdo con el tamaño de la unidad de explotación

**E CULTIVOS - SUPERFICIE Y PRODUCCION - 1950-I<sup>4</sup>**

**Trigo de invierno**

Hectáreas	155 738
Toneladas métricas	504 591

**Trigo de primavera**

Hectáreas	17 997
Toneladas métricas	42 473

**Centeno**

Hectáreas	89 053
Toneladas métricas	239 553

**Maíz**

Hectáreas	355
Toneladas métricas	1 257

**Cebada**

Hectáreas	83 570
Toneladas métricas	260 846

**Avena**

Hectáreas	178 300
Toneladas métricas	506 372

**Espelta**

Hectáreas	5 521
Toneladas métricas	10 711

**Trigo alforfón**

Hectáreas	112
Toneladas métricas	157

**Granos varios**

Hectáreas	1 863
Toneladas métricas	4 304

**Frijoles secos comestibles<sup>5</sup>**

Hectáreas	4 267
Toneladas métricas	11 042

**Guisantes secos comestibles**

Hectáreas	6 105
Toneladas métricas	19 048

**Altramuz para grano**

Hectáreas	746
-----------	-----

**Algarrobas para grano**

Hectáreas	784
-----------	-----

**Patatas (papas)**

Hectáreas	98 444
Toneladas métricas	2 317 654

**Nabos para forraje**

1950-I	
Hectáreas	85
Toneladas métricas	2 646
1950-II	
Hectáreas	83 971

**Beterragas forrajeras**

Hectáreas	74 709
Toneladas métricas	
Raíces	6 088 036
Hojas	1 383 611

**Nabos suecos**

Hectáreas	236
Toneladas métricas	7 349

**Zanahorias forrajeras**

1950-I	
Hectáreas	849
Toneladas métricas	28 025
1950-II	
Hectáreas	2 750

**Rutabagas**

1950-I	
Hectáreas	297
Toneladas métricas	17 903
1950-II	
Hectáreas	511

**Alfalfa**

Hectáreas	12 971
Toneladas métricas	82 236

**Trébol**

Hectáreas	31 457
Toneladas métricas	
Heno	111 375
Verde	58 962

<sup>4</sup>Los cultivos secundarios, sobre la base del censo levantado el 31 de diciembre de 1950, se incluyen también en la advertencia «1950-II». — <sup>5</sup>Comprende 3 634 hectáreas de cultivo de habas. — <sup>6</sup>Heno.

INFORME SOBRE EL CENSO AGROPECUARIO MUNDIAL DE 1950, VOLUMEN I

**BELGICA**

*No clasificado de acuerdo con el tamaño de la unidad de explotación*

<b>Mielga</b>			<b>Guisantes (verdes)</b>	
Hectáreas	401		Hectáreas	2 199
Toneladas métricas	1 327			
<b>Grano no maduro - 1950-II</b>			<b>Achicoria</b>	
Hectáreas	1 660		Hectáreas	2 827
<b>Maíz para forraje</b>			<b>Coliflor</b>	
1950-I			Hectáreas	544
Hectáreas	2 978		<b>Apio</b>	
1950-II			Hectáreas	150
Hectáreas	1 961		<b>Cebollas</b>	
<b>Repollo para forraje</b>			Hectáreas	248
1950-I			<b>Tomates</b>	
Hectáreas	567		Hectáreas	351
Toneladas métricas	23 377		<b>Otras hortalizas</b>	
1950-II			Hectáreas	680
Hectáreas	11 071		<b>Hortalizas de consumo doméstico</b>	
<b>Otros cultivos forrajeros no incluidos en otros conceptos</b>			Hectáreas	21 376
1950-I			<b>Cultivos de invernadero</b>	
Hectáreas	12 230		Hectáreas	910
1950-II			<b>Flores cultivadas al aire libre</b>	
Hectáreas	6 383		Hectáreas	366
<b>Praderas permanentes de corte para heno</b>			<b>Bulbos y tubérculos cultivados al aire libre</b>	
Hectáreas	36 852		Hectáreas	238
<b>Praderas permanentes para pastos</b>			<b>Semilla de remolacha azucarera</b>	
Hectáreas	30 537		Hectáreas	59
<b>Hortalizas para la venta</b>			<b>Semillas de cultivos hortícolas</b>	
<b>Espárragos</b>			Hectáreas	64
Hectáreas	435		<b>Otros cultivos para semilla no consignados en otro concepto<sup>7</sup></b>	
<b>Frijoles (verdes)</b>			Hectáreas	212
Hectáreas	597		<b>Remolacha azucarera</b>	
<b>Repollos</b>			Hectáreas	62 628
Hectáreas	544		Toneladas métricas	
<b>Zanahorias</b>			Raíces	2 674 842
Hectáreas	336		Hojas	1 933 326
<b>Lechuga</b>				
Hectáreas	240			

<sup>6</sup> Heno. — <sup>7</sup> Comprende semillas de beterragas, remolacha azucarera forrajera, nabos y achicoria para café.

INFORME SOBRE EL CENSO AGROPECUARIO MUNDIAL DE 1950, VOLUMEN I

**BELGICA**

*No clasificado de acuerdo con el tamaño de la unidad de explotación*

<b>Lino</b>		<b>Arboles frutales<sup>9</sup></b>	
Hectáreas	24 438	Hectáreas	61 303
Toneladas métricas		Para la venta :	
Grano	12 707	Hectáreas	(47 561)
Paja	146 384	Para el consumo doméstico :	
		Hectáreas	(13 742)
<b>Cáñamo</b>		<b>Manzanas</b>	
Hectáreas	13	Número de árboles	2 405 992
Toneladas métricas (grano)	7	<b>Cerezas</b>	
<b>Colza</b>		Número de árboles	602 978
Hectáreas	1 613	<b>Melocotones</b>	
Toneladas métricas	2 814	Número de árboles	163 024
<b>Otros cultivos oleaginosos no consignados en otro concepto</b>		<b>Peras</b>	
Hectáreas	10	Número de árboles	1 234 146
<b>Espicias, condimentos, plantas medicinales y aromáticas</b>		<b>Ciruelas</b>	
Hectáreas	26	Número de árboles	676 979
<b>Tabaco</b>		<b>Otros frutales plantados o cultivados</b>	
Hectáreas	1 800	Número de árboles	89 985
Toneladas métricas	4 590	<b>Fresas</b>	
<b>Lúpulo</b>		Hectáreas	
Hectáreas	461	Fresas cultivadas separadamente	726
Toneladas métricas	871	Fresas cultivadas juntamente con otras frutas	23
<b>Achicoria para café</b>		<b>Frambuesas</b>	
Hectáreas	2 470	Metros lineales	674 111
Toneladas métricas	105 938	<b>Uva espina</b>	
<b>Otros cultivos no incluidos en otros conceptos<sup>8</sup></b>		Número de arbustos	594 361
Hectáreas	1 170	<b>Grosellas</b>	
<b>Tierra en barbecho</b>		Número de arbustos	398 610
Hectáreas	26 468	<b>Otros árboles cultivados<sup>10</sup></b>	
<b>Praderas y pastizales permanentes</b>		Hectáreas	956
Superficie de corte para heno	207 522	<b>Viveros de árboles y arbustos frutales</b>	
Toneladas métricas	1 004 377	Hectáreas	612

<sup>8</sup> Comprende tierras para el cultivo de patatas, hortalizas y plantas más bajas, así como otros cultivos extensivos no especificados. — <sup>9</sup> El número de árboles, de arbustos y metros lineales se refiere a la fruta que se cultiva únicamente para la venta. — <sup>10</sup> Se refiere a mimbreras.



INFORME SOBRE EL CENSO AGROPECUARIO MUNDIAL DE 1950, VOLUMEN I

**BELGICA**

No clasificado de acuerdo con el tamaño de la unidad de explotación

<b>Viveros de árboles y arbustos ornamentales</b>	
Hectáreas	321
<b>Viveros de árboles forestales</b>	
Hectáreas	517
<b>F GANADOS Y AVES DE CORRAL - 1950-I</b>	
<b>Caballos, mulas y asnos</b>	
Caballos <sup>11</sup>	
Total	243 795
Caballos de 3 años o más	186 950
Yeguas y garañones destinados a la reproducción	(70 353)
Otros caballos	(116 597)
Caballos de 1 año y menores de 3	36 179
Potros y potrancas menores de 1 año	20 666
Mulas y asnos	
Total	2 528
<b>Ganado vacuno</b>	
Total	2 112 360
Reses de 2 años o más	
Ambos sexos	1 084 107
Terneraje de 1 año y menos de 2	413 956
Machos	(103 826)
Hembras	(310 130)
Reses menores de 1 año	614 297
Vacas destinadas principalmente al ordeño (incluidas en el total de reses)	896 137
<b>Ganado ovino</b>	
Total	193 783
Machos	24 265
Hembras	169 518
Destinados principalmente al ordeño	(100 944)
Destinados a otros fines	(68 574)
<b>Ganado caprino</b>	
Total	89 187
Hembras destinadas principalmente al ordeño	(79 174)
Machos y otras hembras	(10 013)

<b>Ganado porcino</b>	
Total	1 343 842
Puercos de 6 meses o más	326 993
Puercas y lechonas destinadas a la producción	(179 595)
Otros puercos	(147 398)
Puercos menores de 6 meses	1 016 849

<b>Aves de corral (número)</b>	
Pollos, gallinas, etc.	12 204 029
Patos	86 334
Gansos	36 452
Pavos	18 540

<b>Abejas</b>	
Total de colmenas o colonias	69 643

**G TECNOLOGIA AGRICOLA - 1950-II <sup>12</sup>**

**Empleo de fuerza en las explotaciones agrícolas**

<b>Número de explotaciones que emplean :</b>	
Fuerza animal	129 405
Fuerza mecánica	4 897
Fuerza animal y mecánica	8 304
Ni fuerza animal ni mecánica	114 148

**Clase de fuerza empleada**

<b>Número de explotaciones que emplean :</b>	
Caballos	137 709
Toda clase de tractores, cultivadores rotatorios y « jeeps »	13 201
Motores <sup>13</sup>	95 254

**Material que se indica en las explotaciones agrícolas**

Tractores (todos los tipos) (número)	9 694
Propiedad del productor y empleados principalmente por éste	(7 782)
Propiedad del productor y empleados principalmente por otros	(1 573)
De propiedad cooperativa y de propiedad de diversos productores	( 339)

<sup>11</sup>Caballos para trabajos agrícolas, solamente. — <sup>12</sup>El número de explotaciones enumeradas para obtener datos relativos a la tecnología agrícola sumó 256 754. — <sup>13</sup>Comprende motores de vapor, de combustión interna y eléctricos.

INFORME SOBRE EL CENSO AGROPECUARIO MUNDIAL DE 1950, VOLUMEN I

**BELGICA**

*No clasificado de acuerdo con el tamaño de la unidad de explotación*

Segadoras y agavilladoras		Utilizadas en régimen de cooperativa y propiedad de varios productores	
Propiedad del productor y empleadas principalmente por éste		Número de explotaciones informantes	
Número de explotaciones informantes :		a) Con tractor y toma de fuerza	9
a) de tracción animal	33 142	b) Con tractor y motor auxiliar	33
b) de tracción animal y con motor auxiliar	826	c) De autopropulsión	28
c) con tractor y toma de fuerza	1 426	d) Con prensa para la paja	10
Número de segadoras y agavilladoras	35 808	Número de cosechadoras-trilladoras	64
Propiedad del productor y principalmente empleadas por otros		Trilladoras	
Número de explotaciones informantes :		Propiedad del productor y utilizadas principalmente por éste	
a) de tracción animal	105	Número de explotaciones informantes	37 196
b) de tracción animal y con motor auxiliar	2	Número de trilladoras	37 241
c) con tractor y toma de fuerza	7	Propiedad de los productores y empleadas principalmente por otros	
Número de segadoras y agavilladoras	159	Número de explotaciones informantes	858
De propiedad cooperativa y de propiedad de diversos productores		Número de trilladoras	1 534
Número de explotaciones informantes :		Utilizadas en régimen de cooperativa y de propiedad de varios productores	
a) de tracción animal	5 018	Número de explotaciones informantes	1 988
b) de tracción animal y con motor auxiliar	102	Número de trilladoras	1 109
c) con tractor y toma de fuerza	72	Camiones (número)	1 386
Número de segadoras y agavilladoras	2 809		
Cosechadoras-trilladoras			
Propiedad del productor y utilizadas principalmente por éste		<b>H ABONOS Y MEJORADORES DEL SUELO - 1950-II</b>	
Número de explotaciones informantes		<b>Aplicación de fertilizantes orgánicos y químicos</b>	
a) Con tractor y toma de fuerza	63	Abono verde (hectáreas)	12 259
b) Con tractor y motor auxiliar	183		
c) De autopropulsión	80	<b>I No se dispone de datos</b>	
d) Con prensa para la paja	35		
Número de cosechadoras-trilladoras	371		
Propiedad del productor y utilizados principalmente por otros		<b>J FRAGMENTACION - 1950-I</b>	
Número de explotaciones informantes		Número de explotaciones informantes	974 527
a) Con tractor y toma de fuerza	4	Número de parcelas	2 218 308
b) Con tractor y motor auxiliar	2	Promedio de parcelas por explotación	2,3
c) De autopropulsión	17		
d) Con prensa para la paja	2	<b>K No se dispone de datos</b>	
Número de cosechadoras-trilladoras	176		

INFORME SOBRE EL CENSO AGROPECUARIO MUNDIAL DE 1950, VOLUMEN I

BELGICA

Clasificado de acuerdo con el tamaño de la unidad de explotación

CLASIFICACION POR TAMAÑO SEGUN LA SUPERFICIE AGRICOLA DE LA EXPLOTACION

	Explotaciones de todos tamaños	Menores de 1 hectárea	De 1 hectárea o más	De 1 a 3 hectáreas	De 3 a 5 hectáreas	De 5 a 10 hectáreas	De 10 a 20 hectáreas	De 20 a 50 hectáreas	De 50 a 100 hectáreas	De 100 hectáreas o más
<b>A UNIDAD DE EXPLOTACION Y REGIMEN DE TENENCIA</b>										
<b>Número y superficie de las unidades de explotación - 1950-I</b>										
Número	1990 913	1738 968	251 945	95 824	51 775	58 307	32 489	11 454	1 785	311
Porcentaje	—	—	100,0	38,0	20,6	23,1	12,9	4,6	0,7	0,1
Superficie										
Hectáreas	1 903 312	108 672	1 794 640	189 388	212 376	430 860	462 224	333 738	124 493	41 561
Porcentaje	—	—	100,0	10,6	11,8	24,0	25,8	18,6	6,9	2,3
<b>Número y superficie de las unidades de explotación - 1950-II<sup>1</sup></b>										
Número	256 102	...	...	102 173	50 537	57 708	32 276	11 327	1 777	304
Porcentaje	100,0	—	—	39,9	19,7	22,6	12,6	4,4	0,7	0,1
Superficie										
Hectáreas	1 701 538	...	...	174 006	197 595	407 911	442 150	319 793	120 577	39 506
Porcentaje	100,0	—	—	10,2	11,6	24,0	26,0	18,8	7,1	2,3
<b>Número y superficie agrícola de las unidades de explotación según el régimen de tenencia - 1950-I<sup>2</sup></b>										
Unidades explotadas con arreglo a una sola forma de tenencia										
Propiedad del productor										
Número	49 857	6 563	43 294	23 372	7 892	7 422	3 552	947	91	18
Superficie (hectáreas)	208 268	2 830	205 438	40 329	30 482	51 996	47 835	26 113	6 022	2 661
Tomada en arrendamiento										
Número	76 882	2 975	73 907	26 050	13 812	16 781	10 854	5 048	1 169	193
Superficie (hectáreas)	623 726	1 626	622 100	47 675	53 897	119 117	150 758	146 417	80 203	24 033
Unidades explotadas con arreglo a formas mixtas de tenencia										
Número	136 890	2 239	134 651	46 312	30 068	34 104	18 083	5 459	525	100
Superficie (hectáreas)	894 870	1 463	893 407	88 466	117 946	241 048	246 859	150 854	34 725	13 509

<sup>1</sup>Comprende 16.386 explotaciones sin tierra agrícola. — <sup>2</sup>Las cifras basadas en la Segunda Parte del Censo, que figuran en el grupo « De 1 a menos de 3 hectáreas », se refieren a explotaciones menores de 3 Ha. — <sup>3</sup>Véase la nota correspondiente a esta llamada, al pie de la página 11.

INFORME SOBRE EL CENSO AGROPECUARIO MUNDIAL DE 1950, VOLUMEN I

BELGICA

Clasificado de acuerdo con el tamaño de la unidad de explotación

CLASIFICACION POR TAMAÑO SEGUN LA SUPERFICIE AGRICOLA DE LA EXPLOTACION

	Explotaciones de todos tamaños	Menores de 1 hectárea	De 1 hectárea o más	De 1 a 3 hectáreas	De 3 a 5 hectáreas	De 5 a 10 hectáreas	De 10 a 20 hectáreas	De 20 a 50 hectáreas	De 50 a 100 hectáreas	De 100 hectáreas o más
<b>Superficie agrícola total de las unidades de explotación según el régimen de tenencia - 1950-I<sup>2</sup> (hectáreas)</b>										
Propiedad del productor	555 694	3 491	552 203	75 902	77 108	150 354	147 040	79 215	15 559	7 025
Tomada en arrendamiento	1 171 170	2 428	1 168 742	100 568	125 217	261 807	298 412	244 169	105 391	33 178
<b>B APROVECHAMIENTO DE LA TIERRA</b>										
<b>Aprovechamiento de la tierra en las explotaciones - 1950-I (hectáreas)</b>										
Tierra de cultivo	1 065 072	75 348	989 724	102 764	117 216	228 070	245 244	187 357	79 356	29 717
Tierras arables o de labranza	1 000 498	63 373	937 125	92 011	108 828	214 183	234 696	181 101	77 137	29 169
Superficie de cultivo especializado de hortalizas	(32 175)	(18 887)	(13 288)	(5 430)	(2 518)	(1 996)	(1 266)	(876)	(791)	(411)
Toda otra clase de tierras arables	(968 323)	(44 486)	(923 837)	(86 581)	(106 310)	(212 187)	(233 430)	(180 225)	(76 346)	(28 758)
Tierras para el cultivo de árboles, arbustos, vides y otras trepadoras	64 574	11 975	52 599	10 753	8 388	13 887	10 548	6 256	2 219	548
Praderas y pastizales permanentes	760 480	29 114	731 366	73 839	85 120	184 091	200 208	136 027	41 594	10 487
Montes o bosques	35 168	2 641	32 527	6 904	4 199	8 557	6 932	3 741	1 361	833
Toda otra clase de tierras	42 592	1 569	41 023	5 881	5 841	10 142	9 840	6 613	2 182	524
<b>C POBLACION AGRICOLA - 1950-II<sup>2</sup></b>										
<b>Número de personas en las casas de los productores</b>										
Número de explotaciones informantes	256 102	...	...	102 173	50 537	57 708	32 276	11 327	1 777	304
Número de personas	1 115 675	...	...	377 780	214 629	270 699	168 559	67 346	14 211	2 451

<sup>2</sup>Las cifras basadas en la Segunda Parte del Censo, que figuran en el grupo «De 1 a menos de 3 hectáreas», se refieren a explotaciones menores de 3 Ha.—<sup>3</sup>Los datos no comprenden fincas menores de 1 hectárea explotadas por productores ocasionales (710 789 explotaciones con 89 438 hectáreas de tierra agrícola) así como tampoco explotaciones dedicadas exclusivamente al cultivo de hortalizas para consumo doméstico (109 explotaciones con 9 249 hectáreas de tierra agrícola). Las cifras relativas a la superficie agrícola de las explotaciones por régimen de tenencia, exceptuando sólo las superficies dedicadas exclusivamente al cultivo de hortalizas para consumo doméstico, se dan también en las fuentes originales del modo siguiente :

CLASIFICACION POR TAMAÑO SEGUN LA SUPERFICIE AGRICOLA DE LA EXPLOTACION

	Explotaciones de todos tamaños	Menores de 1 hectárea	De 1 hectárea o más	De 1 a 3 hectáreas	De 3 a 5 hectáreas	De 5 a 10 hectáreas	De 10 a 20 hectáreas	De 20 a 50 hectáreas	De 50 a 100 hectáreas	De 100 hectáreas o más
Superficie propiedad del productor (hectáreas)	604 968	52 764	552 203	75 902	77 108	150 354	147 040	79 215	15 559	7 025
Superficie tomada en arrendamiento (hectáreas)	1 211 335	42 593	1 168 742	100 568	125 217	261 807	298 412	244 169	105 391	33 178

INFORME SOBRE EL CENSO AGROPECUARIO MUNDIAL DE 1950, VOLUMEN I

**BELGICA**

Clasificado de acuerdo con el tamaño<sup>0</sup>  
de la unidad de explotación

CLASIFICACION POR TAMAÑO SEGUN LA SUPERFICIE AGRICOLA DE LA EXPLOTACION

	Explotaciones de todos tamaños	Menores de 1 hectárea	De 1 hectárea o más	De 1 a 3 hectáreas	De 3 a 5 hectáreas	De 5 a 10 hectáreas	De 10 a 20 hectáreas	De 20 a 50 hectáreas	De 50 a 100 hectáreas	De 100 hectáreas o más
<b>D PERSONAL OCUPADO EN LA AGRICULTURA - 1950-II<sup>2</sup></b>										
<b>Número de personas empleadas permanentemente en las explotaciones</b>										
Productores y miembros de su familia que no reciben salario en efectivo	582 876	...	...	169 013	115 108	156 441	98 506	36 913	5 898	997
De 15 años o más	578 623	...	...	168 138	114 293	155 072	97 610	36 661	5 857	992
Varones	(296 765)	...	...	(78 832)	(59 042)	(82 560)	(53 092)	(20 294)	(3 332)	(613)
Hembras	(281 858)	...	...	(89 306)	(56 251)	(72 512)	(44 518)	(16 367)	(2 525)	(379)
Menores de 15 años	4 253	...	...	875	815	1 369	896	252	41	5
Varones	(2 487)	...	...	(484)	(475)	(812)	(540)	(145)	(26)	(5)
Hembras	(1 766)	...	...	(391)	(340)	(557)	(356)	(107)	(15)	—
Personal remunerado	32 611	...	...	2 358	1 485	3 613	8 359	10 259	4 796	1 741
De 15 años o más	32 378	...	...	2 331	1 478	3 587	8 302	10 183	4 772	1 725
Varones	(27 454)	...	...	(1 989)	(1 173)	(2 957)	(7 139)	(8 688)	(4 013)	(1 495)
Hembras	(4 924)	...	...	(342)	(305)	(630)	(1 163)	(1 495)	(759)	(230)
Menores de 15 años	233	...	...	27	7	26	57	76	24	16
Varones	(184)	...	...	(19)	(4)	(21)	(49)	(57)	(20)	(14)
Hembras	(49)	...	...	(8)	(3)	(5)	(8)	(19)	(4)	(2)
<b>Número de días que trabajaron en las explotaciones los trabajadores temporales<sup>3</sup></b>										
Productores y miembros de sus familias	3 273 991	...	...	1 957 807	616 678	440 472	189 028	60 121	9 165	720
Varones	(2 472 492)	...	...	(1 555 478)	(480 182)	(309 163)	(98 266)	(25 418)	(3 590)	(395)
Hembras	(801 499)	...	...	(402 329)	(136 496)	(131 309)	(90 762)	(34 703)	(5 575)	(325)
Personal remunerado	3 030 725	...	...	291 445	227 516	559 099	808 808	675 303	254 751	213 803
Varones	(2 424 100)	...	...	(241 982)	(180 740)	(436 353)	(637 543)	(530 077)	(199 211)	(198 194)
Hembras	(606 625)	...	...	(49 463)	(46 776)	(122 746)	(171 265)	(145 226)	(55 540)	(15 609)
<b>Número de días que trabajaron los trabajadores por contrata</b>	<b>1 885 347</b>	...	...	<b>140 642</b>	<b>166 682</b>	<b>313 473</b>	<b>442 321</b>	<b>469 664</b>	<b>244 904</b>	<b>107 661</b>
<b>E CULTIVOS - SUPERFICIE (hectáreas) 1950-I<sup>4</sup></b>										
Trigo de invierno	155 738	3 602	152 136	9 538	12 578	27 997	39 082	38 862	17 394	6 685
Trigo de primavera	17 997	367	17 630	833	1 073	2 586	3 927	3 990	3 780	1 441
Centeno	89 053	5 482	83 571	14 258	17 191	27 503	17 291	5 852	1 057	419
Maíz	355	162	193	69	35	40	17	21	5	6
Cebada	83 570	1 326	82 244	2 934	4 834	14 135	22 699	23 598	10 389	3 655
Avena	178 300	2 959	175 341	11 931	18 721	43 150	49 554	34 312	13 468	4 205
Espelta	5 521	8	5 513	52	189	843	1 778	1 699	789	163

<sup>1</sup>Las cifras basadas en la Segunda Parte del Censo, que figuran en el grupo «De 1 a menos de 3 hectáreas», se refieren a explotaciones menores de 3 hectáreas. — <sup>2</sup>No comprende trabajos por contrata. — <sup>3</sup>Se incluyen los segundos cultivos, tomados del censo levantado el 31 de diciembre de 1950, señalándose con la advertencia «1950-II».

INFORME SOBRE EL CENSO AGROPECUARIO MUNDIAL DE 1950, VOLUMEN I

BELGICA

Clasificado de acuerdo con el tamaño de la unidad de explotación

CLASIFICACION POR TAMAÑO SEGUN LA SUPERFICIE AGRICOLA DE LA EXPLOTACION

	Explotaciones de todos tamaños	Menores de 1 hectárea	De 1 hectárea o más	De 1 a 3 hectáreas	De 3 a 5 hectáreas	De 5 a 10 hectáreas	De 10 a 20 hectáreas	De 20 a 50 hectáreas	De 50 a 100 hectáreas	De 100 hectáreas o más
Trigo alforfón	112	6	106	11	15	39	29	12	—	—
Granos varios	1 863	43	1 820	161	214	448	491	339	102	65
Frijoles secos comestibles <sup>6</sup>	4 267	118	4 149	96	106	348	769	1 308	1 042	480
Guisantes secos comestibles	6 105	213	5 892	234	316	1 095	1 925	2 016	236	70
Altramuz para grano	746	88	658	155	120	200	119	37	12	15
Algarrobas para grano	784	7	777	16	19	75	164	279	160	64
Papas (patatas)	98 444	16 181	82 263	14 472	14 274	22 646	18 884	10 219	1 406	362
Nabos para forraje										
1950-I	85	8	77	14	11	23	22	5	2	—
1950-II <sup>2</sup>	83 971	...	...	13 860	17 739	28 394	18 242	5 485	205	46
Beterragas forrajeras	74 709	4 354	70 355	12 116	12 372	19 120	15 731	8 655	1 916	445
Nabos suecos	236	27	209	42	38	67	41	17	4	—
Zanahorias forrajeras										
1950-I	849	102	747	182	142	177	155	83	7	1
1950-II <sup>2</sup>	2 750	...	...	888	766	824	236	29	6	—
Rutabagas										
1950-I	297	18	279	22	32	85	93	40	6	1
1950-II <sup>2</sup>	511	...	...	115	115	147	103	23	8	—
Alfalfa	12 971	265	12 706	555	778	2 388	3 633	3 269	1 516	567
Trébol	31 457	997	30 460	4 387	5 537	8 046	6 400	4 217	1 501	372
Mielga	401	8	393	28	44	103	106	73	26	13
Grano no madurado - 1950-II <sup>2</sup>	1 660	...	...	118	243	417	398	280	107	27
Maíz para forraje										
1950-I	2 978	159	2 819	635	700	830	375	129	103	47
1950-II <sup>2</sup>	1 961	...	...	353	501	590	300	112	83	22
Repollo para forraje										
1950-I	567	150	417	92	71	102	87	49	15	1
1950-II <sup>2</sup>	11 071	...	...	1 156	1 546	3 281	3 460	1 512	106	10
Otros cultivos forrajeros no incluidos en otros conceptos										
1950-I	12 230	509	11 721	1 473	1 625	2 809	2 630	1 952	970	262
1950-II <sup>2</sup>	6 383	...	...	1 399	1 312	1 876	1 157	412	211	16
Praderas temporales de corte para heno	36 852	1 374	35 478	3 294	4 589	10 001	10 571	5 591	1 040	391
Praderas temporales para pasto	30 537	923	29 614	2 539	3 346	7 737	8 535	5 378	1 710	369

<sup>6</sup>Comprende 3 634 hectáreas de habas.

INFORME SOBRE EL CENSO AGROPECUARIO MUNDIAL DE 1950, VOLUMEN I

BELGICA

No clasificado de acuerdo con el tamaño de la unidad de explotación

CLASIFICACION POR TAMAÑO SEGUN LA SUPERFICIE AGRICOLA DE LA EXPLOTACION

	Explotaciones de todos tamaños	Menores de 1 hectárea	De 1 hectárea o más	De 1 a 3 hectáreas	De 3 a 5 hectáreas	De 5 a 10 hectáreas	De 10 a 20 hectáreas	De 20 a 50 hectáreas	De 50 a 100 hectáreas	De 100 hectáreas o más
<b>Hortalizas para la venta</b>										
Espárragos	435	130	305	144	95	56	9	1	—	—
Frijoles (verdes)	597	129	468	169	60	44	51	83	51	10
Zanahorias	336	111	225	117	36	29	20	5	10	8
Lechugas	240	104	136	98	24	10	2	1	0,4	0,2
Guisantes (verdes)	2 199	112	2 087	199	138	223	311	356	546	314
Achicoria verde	2 827	401	2 426	1 287	753	268	55	40	22	1
Coliflor	544	104	440	294	87	41	8	8	2	—
Tomates	351	84	267	203	49	11	2	1	0,2	0,3
Otras hortalizas <sup>7</sup>	1 622	504	1 118	567	192	145	80	62	64	8
<b>Hortalizas de consumo doméstico</b>	21 376	16 118	5 258	1 978	1 006	1 128	694	293	90	69
<b>Cultivos de invernadero</b>	910	623	287	202	49	16	6	13	1	—
<b>Flores cultivadas al aire libre</b>	366	262	104	86	14	2	2	—	—	—
<b>Bulbos y tubérculos cultivados al aire libre</b>	238	154	84	51	5	15	2	11	—	—
<b>Semilla de remolacha azucarera</b>	59	1	58	2	3	9	14	21	9	—
<b>Semillas de cultivos hortícolas</b>	64	13	51	14	6	4	22	1	4	—
<b>Otros cultivos para semilla no consignados en otro concepto<sup>8</sup></b>	212	10	202	18	23	50	66	28	8	9
<b>Remolacha azucarera</b>	62 628	358	62 270	1 340	3 038	10 639	15 906	16 167	10 412	4 768
<b>Lino</b>	24 438	159	24 279	325	672	2 583	5 391	7 002	5 409	2 897
<b>Cáñamo</b>	13	5	8	7	1	—	—	—	—	—
<b>Colza</b>	1 613	4	1 609	5	9	41	139	380	540	495
<b>Otros cultivos oleaginosos no consignados en otro concepto</b>	10	1	9	0,3	0,4	0,4	2	5	1	—
<b>Especias, condimentos, plantas medicinales y aromáticas</b>	26	9	17	5	4	7	1	—	—	—
<b>Tabaco</b>	1 800	283	1 517	282	224	414	385	209	3	—
<b>Lúpulo</b>	461	26	435	67	60	84	131	93	—	—
<b>Achicoria para café</b>	2 470	90	2 380	115	239	696	802	500	25	3
<b>Otros cultivos no incluidos en otro concepto<sup>9</sup></b>	1 170	62	1 108	51	35	107	321	424	118	52
<b>Tierra en barbecho</b>	26 468	4 060	22 408	4 246	3 033	4 968	5 164	3 394	1 167	436
<b>Praderas y pastizales permanentes</b>										
Superficie de corte para heno	207 522	10 747	196 775	23 936	26 811	55 610	53 748	29 024	6 340	1 306

<sup>7</sup>Comprende repollo, apio, cebollas y otras hortalizas. — <sup>8</sup>Comprende semillas de remolacha forrajera, remolacha azucarera para forraje, nabos y achicoria para café. — <sup>9</sup>Comprende tierra de cultivo de patatas, hortalizas y flores, así como otros cultivos extensivos no especificados.

INFORME SOBRE EL CENSO AGROPECUARIO MUNDIAL DE 1950, VOLUMEN I

**BELGICA**

No clasificado de acuerdo con el tamaño de la unidad de explotación

CLASIFICACION POR TAMAÑO SEGUN LA SUPERFICIE AGRICOLA DE LA EXPLOTACION

	Explotaciones de todos tamaños	Menores de 1 hectárea	De 1 hectárea o más	De 1 a 3 hectáreas	De 3 a 5 hectáreas	De 5 a 10 hectáreas	De 10 a 20 hectáreas	De 20 a 50 hectáreas	De 50 a 100 hectáreas	De 100 hectáreas o más
<b>Arboles frutales</b>	61 303	11 356	49 947	9 911	7 938	13 335	10 098	6 017	2 106	542
Para la venta	(47 561)	(4 522)	(43 039)	(7 731)	(6 550)	(11 638)	(9 049)	(5 536)	(2 013)	(522)
Para el consumo humano	(13 742)	(6 834)	(6 908)	(2 180)	(1 388)	(1 697)	(1 049)	(481)	(93)	(20)
<b>Fresas cultivadas separadamente</b>	726	269	457	219	84	78	65	9	2	—
<b>Otros árboles cultivados<sup>10</sup></b>	956	164	792	262	120	167	86	104	50	3
<b>Viveros de árboles y arbustos frutales</b>	612	49	563	137	94	119	116	84	13	—
<b>Viveros de árboles y arbustos ornamentales</b>	321	44	277	68	53	44	68	31	13	—
<b>Viveros de árboles forestales</b>	517	48	469	108	84	132	99	9	34	3
<b>F GANADO Y AVES DE CORRAL - 1950-I<sup>11</sup></b>										
<b>Caballos, mulas y asnos</b>										
<b>Caballos<sup>12</sup></b>										
Total	243 795	1 777	242 018	18 223	31 452	61 699	66 316	44 552	15 344	4 432
Caballos de 3 años o más	186 950	1 523	185 427	15 244	26 701	51 304	50 632	29 862	9 137	2 547
Yeguas y garañones destinados a la reproducción	(70 353)	(240)	(70 113)	(1 550)	(4 200)	(13 709)	(12 931)	(18 930)	(7 652)	(2 141)
Otros caballos	(116 597)	(1 283)	(115 314)	(13 694)	(22 501)	(37 595)	(28 701)	(10 932)	(1 485)	(406)
Caballos de 1 año o más, y menores de 3	36 179	223	35 956	2 833	4 261	7 703	9 341	7 729	3 131	958
Potros y potrancas menores de 1 año	20 666	31	20 635	146	490	2 692	6 343	6 961	3 076	927
<b>Mulas y asnos</b>										
Total	2 528	744	1 784	1 118	344	189	89	33	8	3
<b>Ganado vacuno</b>										
Total	2 112 360	36 404	2 075 956	209 031	270 014	561 743	562 761	352 597	97 779	22 031
Reses de 2 años o más										
Ambos sexos	1 084 107	24 522	1 059 585	135 178	157 070	292 038	265 531	156 835	42 626	10 307
Terneaje de 1 año y menos de 2	413 956	4 715	409 241	26 070	38 577	100 964	123 599	87 594	26 532	5 905
Machos	(103 826)	(385)	(103 441)	(2 526)	(5 736)	(19 867)	(30 962)	(29 913)	(11 524)	(2 913)
Hembras	(310 130)	(4 330)	(305 800)	(23 544)	(32 841)	(81 097)	(92 637)	(57 681)	(15 008)	(2 992)
Ternejas menores de 1 año	614 297	7 167	607 130	47 783	74 367	168 741	173 631	108 168	28 621	5 819
Vacas destinadas principalmente al ordeño (incluidas en el total de reses)	896 137	20 967	875 170	111 527	133 337	255 407	224 142	116 915	28 190	5 652
<b>Ganado ovino</b>										
Total	193 783	117 267	76 516	25 618	8 469	12 354	11 631	9 696	4 974	3 774
Machos	(24 265)	(9 291)	(14 974)	(4 152)	(1 405)	(2 489)	(2 585)	(2 179)	(1 206)	(958)
Hembras	(169 518)	(107 976)	(61 542)	(21 466)	(7 064)	(9 865)	(9 046)	(7 517)	(3 768)	(2 816)
Destinadas principalmente al ordeño	100 944	81 211	19 733	11 495	2 423	2 771	1 788	821	356	79
Destinadas a otros fines	68 574	26 765	41 809	9 971	4 641	7 094	7 258	6 696	3 412	2 737

<sup>10</sup>Se refiere a mimbreras. — <sup>11</sup>El número de cabezas de ganado, aves de corral y colmenas en las explotaciones se incluye en las explotaciones menores de 1 hectárea. — <sup>12</sup>Caballos para trabajos agrícolas solamente.



INFORME SOBRE EL CENSO AGROPECUARIO MUNDIAL DE 1950, VOLUMEN I

BELGICA

Clasificado de acuerdo con el tamaño de la unidad de explotación

CLASIFICACION POR TAMAÑO SEGUN LA SUPERFICIE AGRICOLA DE LA EXPLOTACION

	Explotaciones de todos tamaños	Menores de 1 hectárea	De 1 hectárea o más	De 1 a 3 hectáreas	De 3 a 5 hectáreas	De 5 a 10 hectáreas	De 10 a 20 hectáreas	De 20 a 50 hectáreas	De 50 a 100 hectáreas	De 100 hectáreas o más
<b>Ganado caprino</b>										
Total	89 187	77 340	11 847	9 302	1 297	675	336	189	43	5
Hembras destinadas principalmente al ordeño	(79 174)	(69 047)	(10 127)	(8 317)	(1 092)	(465)	(163)	(75)	(13)	(2)
Machos y otras hembras	(10 013)	(8 293)	(1 720)	(985)	(205)	(210)	(173)	(114)	(30)	(3)
<b>Ganado porcino</b>										
Total	1 343 842	101 940	1241 902	159 107	192 620	376 600	314 690	156 987	34 101	7 797
Puercos de 6 meses o más	326 993	20 626	306 367	31 568	41 758	87 502	82 602	47 864	12 289	2 784
Puercas y lechonas destinadas a la reproducción	(179 595)	(5 003)	(174 592)	(11 987)	(21 157)	(50 941)	(49 746)	(31 043)	( 7 982)	(1 736)
Otros puercos	(147 398)	(15 623)	(131 775)	(19 581)	(20 601)	(36 561)	(32 856)	(16 821)	(4 307)	(1 048)
Puercos menores de 6 meses	1 016 849	81 314	935 535	127 539	150 862	289 098	232 088	109 123	21 812	5 013
<b>Aves de corral (número)</b>										
Pollos, gallinas, etc.										
Total	12 204 029	3 467 908	8 736 121	2 110 668	1 527 432	2 366 541	1 851 394	758 631	98 443	23 012
Patos										
Total	86 334	29 236	57 098	11 096	5 131	8 950	13 699	13 402	3 821	999
Gansos										
Total	36 452	12 440	24 012	3 379	2 514	4 471	6 069	5 477	1 744	358
Pavos										
Total	18 540	3 777	14 763	1 521	1 796	3 447	3 898	3 030	862	209
<b>Abejas</b>										
Total de colmenas o colonias	69 643	38 537	31 106	10 515	6 006	7 460	6 034	588	429	74
<b>G TECNOLOGIA AGRICOLA - 1950-11<sup>12, 13</sup></b>										
<b>Empleo de fuerza en las explotaciones agrícolas</b>										
<b>Fuerza animal</b>										
Número de explotaciones informantes	129 405	...	...	19 410	29 682	45 867	27 152	6 968	318	8
Porcentaje	100,0	—	—	15,0	22,9	35,4	21,0	5,4	0,3	—
<b>Fuerza mecánica</b>										
Número de explotaciones informantes	4 897	...	...	1 773	528	1 000	1 005	469	106	16
Porcentaje	100,0	—	—	36,2	10,8	20,4	20,5	9,6	2,2	0,3
<b>Fuerza animal y mecánica</b>										
Número de explotaciones informantes	8 304	—	—	153	177	647	2 073	3 621	1 353	280
Porcentaje	100,0	—	—	1,8	2,1	7,8	25,0	43,6	16,3	3,4
<b>Ni fuerza animal ni mecánica</b>										
Número de explotaciones informantes	114 148	...	...	81 489	20 150	10 194	2 046	269	—	—
Porcentaje	100,0	—	—	71,4	17,7	8,9	1,8	0,2	—	—
<b>Clase de fuerza empleada</b>										
Número de explotaciones que emplean:										
Caballos	137 709	...	...	19 563	29 859	46 514	29 225	10 589	1 671	288
Toda clase de tractores, cultivadoras rotatorias y « jeeps »	13 201	...	...	1 926	705	1 647	3 078	4 090	1 459	296
Motores <sup>14</sup>	95 254	...	...	13 684	15 471	30 556	23 914	9 716	1 621	292

<sup>1</sup>Las cifras basadas en la Segunda Parte del Censo, que figuran en el grupo « De 1 a menos de 3 hectáreas », se refieren a explotaciones menores de 3 hectáreas. — <sup>12</sup>El número de explotaciones enumeradas para obtener datos sobre tecnología agrícola ascendió a 256 754. — <sup>14</sup>Comprende motores de vapor, combustión interna y eléctricos.

INFORME SOBRE EL CENSO AGROPECUARIO MUNDIAL DE 1950, VOLUMEN I

BELGICA

Clasificado de acuerdo con el tamaño de la unidad de explotación

CLASIFICACION POR TAMAÑO SEGUN LA SUPERFICIE AGRICOLA DE LA EXPLOTACION

	Explotaciones de todos tamaños	Menores de 1 hectárea	De 1 hectárea o más	De 1 a 3 hectáreas	De 3 a 5 hectáreas	De 5 a 10 hectáreas	De 10 a 20 hectáreas	De 20 a 50 hectáreas	De 50 a 100 hectáreas	De 100 hectáreas o más
<b>Material que se indica en las explotaciones agrícolas</b>										
Tractores, todos los tipos (número)	9 694	...	...	1 446	334	692	1 695	3 342	1 661	524
Propiedad del productor y empleados principalmente por éste	(7 782)	...	...	(146)	(198)	(540)	(1 517)	(3 217)	(1 642)	(522)
Propiedad del productor y empleados principalmente por otros	(1 573)	...	...	(1 270)	(115)	(105)	(56)	(19)	(6)	(2)
De propiedad cooperativa y de propiedad de diversos productores	(339)	...	...	(30)	(21)	(47)	(122)	(106)	(13)	—
Segadoras y agavilladoras										
Propiedad del productor y empleadas principalmente por éste										
Número de explotaciones informantes										
a) de tracción animal	33 142	...	...	131	734	7 247	15 019	8 536	1 274	201
b) de tracción animal y con motor auxiliar	826	...	...	7	12	118	284	330	66	9
c) con tractor y toma de fuerza	1 426	...	...	3	11	40	170	534	475	193
Número de segadoras y agavilladoras	35 808	...	...	141	758	7 406	15 480	9 495	2 037	491
Propiedad del productor y utilizadas principalmente por otros										
Número de explotaciones informantes										
a) de tracción animal	105	...	...	1	10	55	33	6	—	—
b) de tracción animal y con motor auxiliar	2	...	...	—	—	1	1	—	—	—
c) con tractor y toma de fuerza	7	...	...	2	1	—	—	4	—	—
Número de segadoras y agavilladoras	159	...	...	55	30	47	22	4	1	—
De propiedad cooperativa y de propiedad de diversos productores										
Número de explotaciones informantes										
a) de tracción animal	5 018	...	...	85	510	2 612	1 593	213	5	—
b) de tracción animal y con motor auxiliar	102	...	...	2	9	42	39	8	2	—
c) con tractor y toma de fuerza	72	...	...	3	4	10	22	27	6	—
Número de segadoras y agavilladoras	2 809	...	...	29	217	1 333	1 047	177	6	—
Cosechadoras-trilladoras										
Propiedad del productor y utilizadas principalmente por éste										
Número de explotaciones informantes										
a) con tractor y toma de fuerza	63	...	...	1	1	2	5	22	19	13
b) con tractor y motor auxiliar	183	...	...	1	1	6	7	55	83	30
c) de autopropulsión	80	...	...	3	1	3	5	15	32	21
d) con prensa para la paja	35	...	...	—	2	1	7	13	9	3
Número de cosechadoras-trilladoras	371	...	...	5	5	13	24	106	143	75

INFORME SOBRE EL CENSO AGROPECUARIO MUNDIAL DE 1950, VOLUMEN I

BELGICA

Clasificado de acuerdo con el tamaño de la unidad de explotación

CLASIFICACION POR TAMAÑO SEGUN LA SUPERFICIE AGRICOLA DE LA EXPLOTACION

	Explotaciones de todos tamaños	Menores de 1 hectárea	De 1 hectárea o más	De 1 a 3 hectáreas	De 3 a 5 hectáreas	De 5 a 10 hectáreas	De 10 a 20 hectáreas	De 20 a 50 hectáreas	De 50 a 100 hectáreas	De 100 hectáreas o más
Propiedad del productor y utilizada principalmente por otros										
Número de explotaciones informantes										
a) con tractor y toma de fuerza	4	...	...	1	—	—	1	1	1	—
b) con tractor y motor auxiliar	2	...	...	1	—	—	—	1	—	—
c) de autopropulsión	17	...	...	1	—	3	6	3	4	—
d) con prensa para la paja	2	...	...	—	—	—	2	—	—	—
Número de cosechadoras-trilladoras	176	...	...	152	5	6	8	4	1	—
De propiedad cooperativa y de propiedad de diversos productores										
Número de explotaciones informantes										
a) con tractor y toma de fuerza	9	...	...	1	—	—	2	5	—	1
b) con tractor y motor auxiliar	33	...	...	6	—	—	7	16	3	—
c) de autopropulsión	28	...	...	—	2	1	2	11	11	1
d) con prensa para la paja	10	...	...	—	—	2	2	4	1	1
Número de cosechadoras-trilladoras	64	...	...	6	1	2	10	27	12	6
Trilladoras										
Propiedad del productor y utilizadas principalmente por éste										
Número de explotaciones informantes	37 196	...	...	3 789	7 655	14 497	8 499	2 391	305	60
Número de trilladoras	37 241	...	...	3 795	7 659	14 510	8 510	2 401	305	61
Propiedad del productor y utilizadas principalmente por otros										
Número de explotaciones informantes	858	...	...	249	163	198	160	75	12	1
Número de trilladoras	1 534	...	...	1 168	128	132	72	26	6	2
De propiedad cooperativa y de propiedad de diversos productores										
Número de explotaciones informantes	1 988	...	...	282	465	668	400	124	41	8
Número de trilladoras	1 109	...	...	138	222	369	254	93	27	6
Camiones										
Número	1 386	...	...	638	130	210	171	140	69	28
<b>H ABONOS Y MEJORADORES DEL SUELO - 1950-II<sup>2</sup></b>										
Aplicación de fertilizantes orgánicos y químicos										
Abono verde (hectáreas)	12 259	...	...	653	846	1 815	2 474	2 844	2 324	1 303
<b>J FRAGMENTACION - 1950-I</b>										
Número de explotaciones informantes	974 527	722 582	251 945	95 824	51 775	58 307	32 489	11 454	1 785	311
Número de parcelas	2 218 308	624 444	1 593 864	358 588	308 847	461 236	320 861	121 172	19 433	3 727
Promedio de parcelas por explotación	2,3	0,9	6,3	3,7	6,0	7,9	9,9	10,6	10,9	12,0

<sup>2</sup>Las cifras basadas en la Segunda Parte del Censo, que figuran en el grupo « De 1 a menos de 3 hectáreas », se refieren a explotaciones menores de 3 hectáreas.

# INFORME SOBRE EL CENSO AGROPECUARIO MUNDIAL DE 1950, VOLUMEN I

## BERMUDAS

### PERIODO DE REFERENCIA

Todas las estadísticas se refieren al año civil de 1950, salvo indicación en contrario.

### BASE LEGAL O ADMINISTRATIVA

Circular 19744/73/18/49 del Ministro británico de Colonias, de 31 de mayo de 1949, ordenando a los territorios coloniales que faciliten información con arreglo a cinco cuadros mínimos.

### METODO DE RECOLECCION DE DATOS

Las estadísticas de superficie y producción se han obtenido mediante la estimación ocular de las superficies y la aplicación de estadísticas de rendimiento. El número de cabezas de ganado se ha obtenido del recuento anual.

### B APROVECHAMIENTO DE LA TIERRA

En el concepto *Tierras arables o de labranza* están comprendidas las tierras en barbecho y las praderas temporales. En el de *Tierras para el cultivo de árboles, arbustos, vides y otras trepadoras* se incluyen las dedicadas al cultivo de bananos y plátanos, pero no la producción de leña y madera. Las *Tierras de cultivo* constituyen el conjunto de *Tierras arables o de labranza* y *Tierras para el cultivo de árboles, arbustos, vides y otras trepadoras*. *Praderas y pastizales permanentes* son las tierras que se utilizan para el cultivo de forrajes herbáceos que no sean pastos y tréboles de rotación. Las praderas y pastizales permanentes en que se cultiven árboles y arbustos sólo se clasifican bajo este epígrafe si los forrajes constituyen su aprovechamiento principal. En *Montes o bosques* quedan comprendidas todas las tierras con bosques naturales o plantados que tienen o tendrán valor por la leña, la madera o los productos forestales. En *Toda otra clase de tierras* se incluyen las aguas interiores.

### C POBLACION AGRICOLA

Las cifras sobre la población total y la población dedicada a la agricultura se refieren al 31 de diciembre de 1950.

En la población que depende de la agricultura están comprendidos los niños y todas las demás personas a cargo del productor. El reducido número que depende de la agricultura se dedica principalmente al cultivo de hortalizas para el consumo doméstico.

### E CULTIVOS

La superficie indicada es la superficie cosechada.

Cuando en un mismo terreno se efectúan el mismo año dos o más cultivos sucesivamente, se incluye la superficie cosechada correspondiente a cada uno de ellos.

Cultivos mixtos : (i) si en un mismo terreno se hacen simultáneamente dos o más cultivos, pero en condiciones tales que no queden afectados sensiblemente ni el crecimiento normal ni la distancia que debe haber entre las plantas, se atribuye la superficie total a cada cultivo ; (ii) si en un mismo terreno se hacen simultáneamente dos o más cultivos, pero en condiciones tales que queden afectados el crecimiento normal de las plantas y la distancia que debe haber entre ellas, la superficie total se subdivide entre los cultivos, indicándose en el cuadro la atribuida a cada uno ; (iii) si en un mismo terreno se efectúan simultáneamente dos o más cultivos, pero uno predomina, la superficie total puede atribuirse al cultivo predominante.

La agricultura de las Bermudas consiste principalmente en el cultivo de papas y hortalizas para el consumo doméstico. Existen también 10 hectáreas dedicadas al cultivo del lirio que no se especifican en el cuadro.

### F GANADOS Y AVES DE CORRAL

Las cifras relativas al ganado, calculadas a base del recuento anual, se refieren al 31 de diciembre de 1950.

FUENTE : *Report on World Census of Agriculture, 1950, in British Colonial Territories*. Colonial Office, marzo de 1953.

INFORME SOBRE EL CENSO AGROPECUARIO MUNDIAL DE 1950, VOLUMEN I

**BERMUDAS**

**A** *No se dispone de datos*

*No clasificado de acuerdo con el tamaño de la unidad de explotación*

**B APROVECHAMIENTO DE LA TIERRA**

(hectáreas)	
Superficie total	5 700
Tierras de cultivo	800
Tierras arables o de labranza	(600)
Tierras para el cultivo de árboles, arbustos, vides y otras trepadoras	(200)
Praderas y pastizales permanentes	900
Montes o bosques	3 200
Toda otra clase de tierras	800

**C POBLACION AGRICOLA**

Población total	37 254
Población que depende de la agricultura	(2 100)

**D** *No se dispone de datos*

**E CULTIVOS - SUPERFICIE Y PRODUCCION**

**Papas (patatas)**

Hectáreas	111
Toneladas métricas	1 308

**Batatas (camotes) y ñame**

Hectáreas	6
Toneladas métricas	68

**Toda clase de hortalizas y melones para el consumo humano**

Hectáreas	140
Toneladas métricas	1 530

**Frutas cítricas (agrios)**

Hectáreas	30
Número de frutas	360 000

**Bananos y plátanos**

Hectáreas	360
Toneladas métricas	490

**F GANADOS Y AVES DE CORRAL (número)**

**Caballos, mulas y asnos**

Caballos	240
Mulas y asnos	...

**Ganado vacuno**

Total	1 200
Reses de dos años o más	(1 100)
Reses menores de dos años	(100)

**Ganado ovino**

...

**Ganado caprino**

400

**Ganado porcino**

Total	1 940
Puercas y lechonas de 6 meses o más destinadas a la reproducción	(200)
Otros puercos de 6 meses o más	(1 340)
Puercos menores de 6 meses	(400)

**Aves de corral**

...

**G, H, I, J, K, No se dispone de datos**

**BORNEO BRITANICO**

**Brunei**

**PERIODO DE REFERENCIA**

Todas las estadísticas se refieren al año civil de 1950, salvo indicación en contrario.

**BASE LEGAL O ADMINISTRATIVA**

Circular 19744/73/18/49 del Ministro británico de Colonias, de 31 de mayo de 1949, ordenando a los territorios coloniales que faciliten información con arreglo a cinco cuadros mínimos.

**METODO DE RECOLECCION DE DATOS**

Las estimaciones anuales de superficies se hacen por medio de los funcionarios de distrito, empleados del catastro y jefes de comunidades ; las estadísticas de producción se calculan mediante la aplicación de las cifras de rendimiento resultantes del muestreo por parcelas de prueba.

**B APROVECHAMIENTO DE LA TIERRA**

En *Superficie total* van incluidas las aguas interiores.

En las *Tierras arables o de labranza* están comprendidas las tierras en barbecho y las praderas temporales. Las *Tierras para el cultivo de árboles, arbustos, vides y otras trepadoras* incluyen las dedicadas al cultivo de palmas, caucho, bananos, plátanos y café, pero no a la producción de leña y madera. Las *Tierras de cultivo* constituyen el conjunto de *Tierras arables o de labranza* y de *Tierras para el cultivo de árboles, arbustos, vides y otras trepadoras*. *Praderas y pastizales permanentes* son las tierras que se utilizan para el cultivo de forrajes herbáceos distintos de los pastos y tréboles de rotación. Las praderas y pastizales permanentes en que se cultiven árboles y arbustos sólo se clasifican bajo este epígrafe si los forrajes constituyen su aprovechamiento principal. En *Montes o bosques* quedan comprendidas todas las tierras con bosques naturales o plantados que tienen o tendrán valor por la leña, la madera o los productos forestales. La práctica de la agricultura migratoria constituye una dificultad para clasificar separadamente las tierras en tierras arables o de labranza y tierras forestales. Parte de las zonas objeto de agricultura migratoria se clasifican como tierras forestales. No todas las tierras de montes o bosques incluidas en el cuadro son productoras de madera. La parte de la superficie total del territorio constituido en reserva de producción forestal, o de protección, asciende al 41 por ciento.

**C POBLACION AGRICOLA**

Las cifras relativas a la población total que depende de la agricultura están tomadas del censo del 27 de noviembre de 1947. En la población dependiente de la agricultura están comprendidos los niños y todas las demás personas a cargo del productor.

**E CULTIVOS**

Las superficies indicadas son las sembradas o plantadas.

Cuando en un mismo terreno se efectúan el mismo año dos o más cultivos sucesivamente, se incluye la superficie cosechada correspondiente a cada uno de ellos.

Cultivos mixtos : (i) si en un mismo terreno se hacen simultáneamente dos o más cultivos, pero en condiciones tales que no queden afectados sensiblemente ni el crecimiento normal de las plantas ni la distancia que debe haber entre ellas, se atribuye la superficie total a cada cultivo ; (ii) si en un mismo terreno se hacen simultáneamente dos o más cultivos, pero en condiciones tales que queden afectados el crecimiento normal de las plantas y la distancia que debe haber entre ellas, la superficie total se subdivide entre los cultivos, indicándose en el cuadro la atribuida a cada uno ; (iii) si en un mismo terreno se efectúan simultáneamente dos o más cultivos, pero uno predomina, la superficie total puede atribuirse al cultivo predominante.

Por la breve exposición hecha bajo el epígrafe *Método de recolección de datos* se advertirá claramente que, en general, las superficies de cultivo sólo pueden considerarse estimaciones aproximadas. Las estadísticas de producción, salvo en el caso de los cultivos de exportación, descansan generalmente sobre una base más endeble todavía que los datos relativos a las superficies, ya que, o se deducen de éstas mediante la aplicación de cifras de rendimiento de calidad variable, o se basan en hipotéticos datos sobre consumo. La mayoría de las cifras de producción referentes a los cultivos de exportación son seguramente bastante fidedignos.

**F GANADOS Y AVES DE CORRAL**

Las cifras relativas al ganado proceden del registro de contribuciones y se refieren al 31 de julio de 1950.

FUENTE : *Report on World Census of Agriculture, 1950, in British Colonial Territories*. Colonial Office, marzo de 1953.

INFORME SOBRE EL CENSO AGROPECUARIO MUNDIAL DE 1950, VOLUMEN I

**BORNEO BRITANICO**

**Brunei**

*No clasificado de acuerdo con el tamaño de la unidad de explotación*

**A** *No se dispone de datos*

**B APROVECHAMIENTO DE LA TIERRA**  
(hectáreas)

Superficie total	576 500
Tierras de cultivo	37 900
Tierras arables o de labranza	(18 100)
Tierras para el cultivo de árboles, arboustos, vides y otras trepadoras	(19 800)
Praderas y pastizales permanentes	1 400
Montes o bosques	537 200
Toda otra clase de tierras	—

**C POBLACION AGRICOLA**

Población total	40 657
Población que depende de la agricultura	(22 255)

**D** *No se dispone de datos*

**E CULTIVOS - SUPERFICIE Y PRODUCCION**

**Arroz**

Hectáreas	3 217
Toneladas métricas	4 140

**Maíz**

Hectáreas	57
Toneladas métricas	13

**Yuca, casabe o mandioca**

Hectáreas	317
Toneladas métricas	12 000

**Batatas (camotes) y ñame**

Hectáreas	130
Toneladas métricas	669

**Toda clase de hortalizas y melones para el consumo humano**

Hectáreas	193
Toneladas métricas	95

**Caña de azúcar**

Hectáreas	80
Toneladas métricas	...

**Maní (cacahuete)**

Hectáreas	19
Toneladas métricas	121

**Tabaco**

Hectáreas	12
Toneladas métricas	24

**Pimiento**

Hectáreas	2
Toneladas métricas	9

**Jengibre**

Hectáreas	11
Toneladas métricas	...

**Bananos y plátanos**

Hectáreas	162
Toneladas métricas	2 269

**Otros árboles frutales**

Hectáreas	149
Toneladas métricas	3 600

**Café**

Hectáreas	22
Toneladas métricas	8

**Cocoteros**

Hectáreas	451
Toneladas métricas	1 028

**Caucho**

Hectáreas	916
Toneladas métricas	1 735

**Sagú**

Hectáreas	854
Toneladas métricas	9 192

**F GANADOS Y AVES DE CORRAL (número)**

**Caballos, mulas y asnos**

Caballos	1
Mulas y asnos	—

**Ganado vacuno**

920

**Búfalos**

7 701

**Ganado ovino**

—

**Ganado caprino**

478

**Ganado porcino**

3 904

**Aves de corral**

...

**G, H, I, J, K** *No se dispone de datos*

<sup>1</sup>Sin cáscara. — <sup>2</sup>En pergamino. — <sup>3</sup>Copra.

**BORNEO BRITANICO**  
**Borneo Septentrional**

**PERIODO DE REFERENCIA**

Todas las estadísticas se refieren al año civil de 1950, salvo indicación en contrario.

**BASE LEGAL O ADMINISTRATIVA**

Circular 19744/73/18/49 del Ministro británico de Colonias, de 31 de mayo de 1949, ordenando a los territorios coloniales que faciliten información con arreglo a cinco cuadros mínimos.

**METODO DE RECOLECCION DE DATOS**

Las cifras relativas a las superficies se basan, parte, en estimaciones aproximadas y, parte, en estimaciones oculares; las cifras de producción se deducen de las estadísticas de superficie mediante la aplicación de las cifras de rendimiento resultantes de muchos experimentos hechos con parcelas de prueba.

**B APROVECHAMIENTO DE LA TIERRA**

En las *Tierras arables o de labranza* están comprendidas las tierras en barbecho y las praderas temporales. Las *Tierras para el cultivo de árboles, arbustos, vides y otras trepadoras* incluyen las dedicadas al cultivo de palmas, caucho, bananos, plátanos y café, pero no a la producción de leña y madera. Las *Tierras de cultivo* constituyen el conjunto de *Tierras arables o de labranza* y *Tierras para el cultivo de árboles, arbustos, vides y otras trepadoras*. *Praderas y pastizales permanentes* son las tierras que se utilizan para el cultivo de forrajes herbáceos distintos de los pastos y tréboles de rotación. Las praderas y pastizales permanentes en que se cultiven árboles y arbustos sólo se clasifican bajo este epígrafe si los forrajes constituyen su aprovechamiento principal. En *Montes o bosques* quedan comprendidas todas las tierras con bosques naturales o plantados que tienen o tendrán valor por la leña, la madera o los productos forestales. En *toda otra clase de tierras* se incluyen las aguas interiores. La práctica de la agricultura migratoria constituye una dificultad para clasificar separadamente las tierras en tierras arables o de labranza y tierras forestales. Parte de las zonas objeto de agricultura migratoria se clasifican como tierras forestales. No todas las áreas de montes o bosques incluidas en el cuadro son productoras de madera. La parte de la superficie total del territorio constituida en reserva de producción forestal, o de protección, asciende al 2,5 por ciento.

**D PERSONAL OCUPADO EN LA AGRICULTURA**

Las cifras relativas a la población total y a la población dedicada a la agricultura se refieren al 31 de junio de 1951 y se basan en el censo de población levantado en dicha fecha.

**E CULTIVOS**

Las superficies indicadas son las sembradas o plantadas durante 1950.

Cuando en un mismo terreno se efectúan el mismo año dos o más cultivos sucesivamente, se incluye la superficie cosechada correspondiente a cada uno de ellos.

Cultivos mixtos: (i) si en un mismo terreno se hacen simultáneamente dos o más cultivos, pero en condiciones tales que no queden afectados sensiblemente ni el crecimiento normal de las plantas ni la distancia que debe haber entre ellas, se atribuye la superficie total a cada cultivo; (ii) si en un mismo terreno se hacen simultáneamente dos o más cultivos, pero en condiciones tales que queden afectados el crecimiento normal de las plantas y la distancia que debe haber entre ellas, la superficie total se subdivide entre los cultivos, indicándose en el cuadro la atribuida a cada uno; (iii) si en un mismo terreno se efectúan simultáneamente dos o más cultivos, pero uno predomina, la superficie total puede atribuirse al cultivo predominante.

Por la breve exposición hecha bajo el epígrafe *Método de recolección de datos* se advertirá claramente que, en general, las superficies de cultivo sólo pueden considerarse estimaciones aproximadas.

Las estadísticas de producción, salvo en el caso de los cultivos de exportación, descansan generalmente sobre una base más endeble todavía que los datos relativos a las superficies, ya que, o se deducen de éstas mediante la aplicación de cifras de rendimiento de calidad variable, o se basan en hipotéticos datos sobre consumo. La mayoría de las cifras de producción referentes a los cultivos de exportación son seguramente bastante fidedignas.

**F GANADOS Y AVES DE CORRAL**

Las cifras relativas al ganado vacuno y porcino se han tomado del registro de contribuciones; las relativas a las aves de corral se basan en datos escasos o no auténticos. Todas las cifras sobre ganados se refieren a los finales de 1950.

FUENTE: *Report on World Census of Agriculture, 1950, in British Colonial Territories*. Colonial Office, marzo de 1953.



INFORME SOBRE EL CENSO AGROPECUARIO MUNDIAL DE 1950, VOLUMEN I

**BORNEO BRITANICO**

**Borneo Septentrional**

*No clasificado de acuerdo con el tamaño de la unidad de explotación*

**A** No se dispone de datos

**B APROVECHAMIENTO DE LA TIERRA**

(hectáreas)

Superficie total	7 611 200
Tierras de cultivo	230 000
Tierras arables o de labranza	(154 100)
Tierras para el cultivo de árboles, arbustos, vides y otras trepadoras	(75 900)
Praderas y pastizales permanentes	159 200
Montes o bosques	6 967 500
Toda otra clase de tierras	254 500

**C** No se dispone de datos

**D PERSONAL OCUPADO EN LA AGRICULTURA**

Población total	334 151
Número de personas dedicadas a la agricultura	109 918
Varones	(68 267)
Hembras	(41 651)

**E CULTIVOS - SUPERFICIE Y PRODUCCION**

**Arroz**

Hectáreas	133 332
Toneladas métricas	147 250

**Maíz**

Hectáreas	1 830
Toneladas métricas	3 296

**Soja**

Hectáreas	132
Toneladas métricas	49

**Frijoles y guisantes secos comestibles**

Hectáreas	22
Toneladas métricas	13

**Papas (patatas)**

Hectáreas	3
Toneladas métricas	8

**Yuca, casabe o mandioca**

Hectáreas	8 174
Toneladas métricas	61 576

**Batatas (camotes) y ñame**

Hectáreas	1 915
Toneladas métricas	12 022

**Toda clase de hortalizas y melones para el consumo humano**

Hectáreas	586
Toneladas métricas	1 470

**Caña de azúcar**

Hectáreas	178
Toneladas métricas	448

**Algodón**

Hectáreas	6
Toneladas métricas	15

**Sisal y otras fibras duras**

Hectáreas	3 068
Toneladas métricas	1660

**Maní (cacahuete)**

Hectáreas	246
Toneladas métricas	166

**Tabaco**

Hectáreas	883
Toneladas métricas	495

**Frutas cítricas (agrios)**

Hectáreas	161
Toneladas métricas	811

**Bananos y plátanos**

Hectáreas	913
Toneladas métricas	4 586

**Otros árboles frutales**

Hectáreas	3 857
Toneladas métricas	29 052

**Café**

Hectáreas	204
Toneladas métricas	128

**Cacao**

Hectáreas	17
Toneladas métricas	—

**Cocoteros**

Hectáreas	18 464
Toneladas métricas	23 241

**Palma aceitera**

Hectáreas	3
Toneladas métricas	—

<sup>1</sup>Incluye arrozales anegados : 18.297 Ha. y 38.267 Tm. ; y arrozales de montaña : 15.035 Ha. y 8.981 Tm.. — <sup>2</sup>De azúcar. — <sup>3</sup>Incluye 2 Tm. de fibra de algodón y 3 Tons. de semilla de algodón — <sup>4</sup>Los cultivos a que se refieren los datos de producción no estaban en plena producción. — <sup>5</sup>Sin cáscara. — <sup>6</sup>En pergamino. — <sup>7</sup>No se dispone de cifras de producción, ya que los cacahuales no habían alcanzado la edad productiva.

INFORME SOBRE EL CENSO AGROPECUARIO MUNDIAL DE 1950, VOLUMEN I

**BORNEO BRITANICO**  
**Borneo Septentrional**

*No clasificado de acuerdo con el tamaño de la unidad de explotación*

<b>Kapoc o ceibo</b>			<b>Ganado ovino</b>	
Hectáreas	45		Total	50
Toneladas métricas	20		Machos de 1 año o más	(8)
<b>Caucho</b>			Hembras de 1 año o más	(22)
Hectáreas	48 099		Corderos menores de 1 año	(20)
Toneladas métricas	24 276		<b>Ganado caprino</b>	
<b>Sagú</b>			Total	7 383
Hectáreas	3 500		<b>Ganado porcino</b>	
Toneladas métricas	2 197		Total	62 690
<b>F GANADOS Y AVES DE CORRAL</b>			Puercas y lechonas de 6 meses o más	
<b>Caballos, mulas y asnos</b>			destinadas a la reproducción	(22 664)
Caballos			Otros puercos de 6 meses o más	(17 667)
Total	2 274		Puercos menores de 6 meses	(22 359)
Caballos de 3 años o más	(1 709)		<b>Aves de corral</b>	
Caballos menores de 3 años	(565)		Gallos y gallinas, pollos y pollas	
Mulas y asnos	—		Total	369 033
<b>Ganado vacuno</b>			Patos	
Total	11 401		Total	31 176
Reses de 2 años o más	(7 020)		Gansos	
Reses menores de 2 años	(4 381)		Total	469
<b>Búfalos</b>			Pavos	
Total	53 157		Total	23
Búfalos de 2 años o más	(32 478)		Gallinas de Guinea	
Búfalos menores de 2 años	(20 679)		Total	31
			<b>G, H, I, J, K</b>	<i>No se dispone de datos</i>

\*Sólo se extrajo parte del caucho. — \*No todo el sagú se recolecta anualmente.

# INFORME SOBRE EL CENSO AGROPECUARIO MUNDIAL DE 1950, VOLUMEN I

## BORNEO BRITANICO Sarawak

### PERIODO DE REFERENCIA

Todas las estadísticas se refieren al año civil de 1950, salvo indicación en contrario.

### BASE LEGAL Y ADMINISTRATIVA

Circular 19744/73/18/49 del Ministro británico de Colonias, de 31 de mayo de 1949, ordenando a los territorios coloniales que faciliten información con arreglo a cinco cuadros mínimos.

### METODO DE RECOLECCION DE DATOS

Las superficies dedicadas al cultivo del arroz se han determinado mediante el interrogatorio de los jefes de comunidades efectuado por funcionarios agrícolas. Se ha hecho un estudio especial de las estimaciones relativas a los arrozales de montaña; las zonas de cultivo de cocoteros y caucho se han sacado de censos que se consideran bastante exactos, levantados inmediatamente antes de la Segunda Guerra Mundial, y las cifras restantes constituyen estimaciones aproximadas o conjeturas racionales.

### B APROVECHAMIENTO DE LA TIERRA

En *Superficie total* van incluidas las aguas interiores.

En las *Tierras arables o de labranza* están comprendidas las tierras en barbecho y las praderas temporales. Las *Tierras para el cultivo de árboles, arbustos, vides y otras trepadoras* incluyen las dedicadas al cultivo de palmas, caucho, bananos y plátanos, pero no a la producción de leña y madera. Las *Tierras de cultivo* constituyen el conjunto de *Tierras arables o de labranza* y *Tierras para el cultivo de árboles, arbustos, vides y otras trepadoras*. En *Montes o bosques* quedan comprendidas todas las tierras con bosques naturales o plantados que tienen o tendrán valor por la leña, la madera o los productos forestales. La práctica de la agricultura migratoria constituye una dificultad para clasificar separadamente las tierras en tierras arables o de labranza y tierras forestales. Las superficies objeto de agricultura migratoria se clasifican con las tierras forestales. Se estima que un 22 por ciento de la superficie total es objeto de un sistema de labranza en que se alterna el arroz de secano con el barbecho arbustivo.

No todas las áreas de montes o bosques incluidas en el cuadro son productoras de madera. La parte de la superficie total del territorio constituida en reserva de producción forestal, o de protección, se estima en el 7 por ciento.

### C POBLACION AGRICOLA

Las cifras referentes a la población total y a la población que depende de la agricultura están tomadas del censo del 27 de noviembre de 1947. En la población que depende de la agricultura están comprendidos los niños y todas las demás personas a cargo del productor.

### E CULTIVOS

Las superficies indicadas son las sembradas o plantadas.

Cuando en un mismo terreno se efectúan el mismo año dos o más cultivos sucesivamente, se incluye la superficie cosechada correspondiente a cada uno de ellos. Cultivos mixtos: (i) si en un mismo terreno se hacen simultáneamente dos o más cultivos, pero en condiciones tales que no queden afectados sensiblemente ni el crecimiento normal de las plantas ni la distancia que debe haber entre ellas, se atribuye la superficie total a cada cultivo; (ii) si en un mismo terreno se hacen simultáneamente dos o más cultivos, pero en condiciones tales que queden afectados el crecimiento normal de las plantas y la distancia que debe haber entre ellas, la superficie total se subdivide entre los cultivos, indicándose en el cuadro la atribuida a cada uno; (iii) si en un mismo terreno se efectúan simultáneamente dos o más cultivos, pero uno predomina, la superficie total puede atribuirse al cultivo predominante.

Por la breve exposición hecha bajo el epígrafe *Método de recolección de datos* se advertirá claramente que, en general, las cifras sobre superficies de cultivo sólo pueden considerarse estimaciones aproximadas. Las estadísticas de producción, salvo en el caso de los cultivos de exportación, descansan generalmente sobre una base más endeble todavía que los datos relativos a las superficies, ya que, o se deducen de éstas mediante la aplicación de cifras de rendimiento de calidad variable, o se basan en hipotéticos datos sobre consumo. La mayoría de las cifras de producción referentes a los cultivos de exportación son seguramente bastante fidedignas.

### F GANADOS Y AVES DE CORRAL

Las cifras relativas al ganado no son sino estimaciones aproximadas, y se refieren a los finales de 1950.

FUENTE: *Report on World Census of Agriculture, 1950, in British Colonial Territories*. Colonial Office, marzo de 1953.

INFORME SOBRE EL CENSO AGROPECUARIO MUNDIAL DE 1950, VOLUMEN I

**BORNEO BRITANICO**  
**Sarawak**

No clasificado de acuerdo con el tamaño de la unidad de explotación

<b>A</b>	No se dispone de datos		<b>Pimiento</b>	
			Hectáreas	400
			Toneladas métricas	287
<b>B</b>	<b>APROVECHAMIENTO DE LA TIERRA</b>		<b>Cocoteros</b>	
	(hectáreas)		Hectáreas	8 500
	Superficie total	12 191 400	Toneladas métricas	...
	Tierras de cultivo	3 369 300	<b>Caucho<sup>3</sup></b>	
	Tierras arables o de labranza	(3 200 400)	Hectáreas	97 349
	Tierras para el cultivo de árboles, arbustos, vides y otras trepadoras	(168 900)	Toneladas métricas	56 365
	Montes o bosques	8 822 100	<b>Sagú<sup>1</sup></b>	
	Toda otra clase de tierras	—	Hectáreas	30 000
			Toneladas métricas	46 335
<b>C</b>	<b>POBLACION AGRICOLA</b>		<b>F</b>	<b>GANADOS Y AVES DE CORRAL (número)</b>
	Población total	546 385	<b>Caballos, mulas y asnos</b>	
	Número de personas dedicadas a la agricultura	(317 000)	Caballos	75
			Mulas y asnos	—
<b>D</b>	No se dispone de datos		<b>Ganado vacuno</b>	2 250
<b>E</b>	<b>CULTIVOS - SUPERFICIE Y PRODUCCION</b>		<b>Búfalos</b>	8 000
	<b>Arroz</b>		<b>Ganado ovino</b>	—
	Hectáreas	282 000	<b>Ganado caprino</b>	5 800
	Toneladas métricas	110 000	<b>Ganado porcino</b>	12 000
	<b>Toda otra clase de hortalizas y melones para el consumo humano</b>		<b>Aves de corral</b>	...
	Hectáreas	400	<b>G, H, I, J, K</b>	No se dispone de datos
	Toneladas métricas	1 000		

<sup>1</sup>Incluye 2.314.000 Ha. de arrozales de montaña sometidas a un sistema alternado con barbecho arbustivo, y 294.000 Ha. de tierras abandonadas, consecuencia de la aplicación de tal sistema. — <sup>2</sup>Según la enumeración de 1940. — <sup>3</sup>Las cifras sobre superficie y producción se basan en las exportaciones. Una parte apreciable pero desconocida de éstas no eran productos de Sarawak. — <sup>4</sup>Las cifras sobre superficies se refieren a las tierras dedicadas al sagú, en fase productiva; las cifras de producción se refieren al sagú en forma de harina.



### PERIODO DE REFERENCIA

El censo agropecuario se levantó el 1º de junio de 1951 como parte del Noveno Censo del Canadá. Las estadísticas sobre unidades de explotación, aprovechamiento de la tierra, población pecuaria, maquinaria agrícola y energía eléctrica se refieren a dicha fecha; los datos sobre tenencia de la tierra, producción de cultivos y de lana, al año de 1950. Los productos del arce se refieren a la temporada de 1951.

### BASE LEGAL O ADMINISTRATIVA

En virtud de la Ley de Estadísticas (revisada), Capítulo 45 de los Estatutos del Canadá de 1948, se autorizó a la Oficina de Estadística del Canadá, bajo la dirección del Ministro competente, a levantar el censo en el mes de junio del año 1951 y, posteriormente, cada diez años, el día que fije el Gobernador en Consejo.

### METODO DE RECOLECCION DE DATOS

En 1949 se levantó un censo de prueba. En las zonas rurales quedaron comprendidas las explotaciones de cereales, hortalizas, ganados y las granjas lecheras y avícolas, desde las comerciales hasta las destinadas exclusivamente a atender las necesidades del productor. Se seleccionaron zonas en que las explotaciones empleaban sistemas de riego con objeto de ensayar un cuestionario especial sobre este concepto.

Como preparativo para la enumeración del censo de 1951, cada uno de los distritos electorales federales del Canadá fué dividido en subdistritos o zonas de enumeración.

Se redactaron tres cuestionarios relativos a la agricultura: la Cédula Agrícola General, la Cédula Complementaria sobre Ganado e Invernaderos no situados en las Explotaciones y una Cédula sobre Riego.

El censo agropecuario de 1951 incluía una enumeración de todas las unidades de explotación en que se llevaban a cabo operaciones agrícolas. A medida que el enumerador iba visitando cada una de las explotaciones agrícolas situadas a lo largo del itinerario de enumeración fué forzoso determinar, de acuerdo con instrucciones concretas, si la explotación había de clasificarse como granja agrícola y había que llenar un cuestionario agrícola general, o si se incluía solamente en un formulario especial donde se hacía un registro limitado de las operaciones agrícolas realizadas en lugares distintos de las granjas.

En la cédula agrícola general figuraban diversas preguntas que sólo se formularon a un agricultor de cada cinco. Fué, pues, necesario que el enumerador anotase sistemáticamente las granjas por riguroso orden de aparición en el itinerario de empadronamiento para obtener una muestra representativa de todas las explotaciones de la zona. Se ordenó que cuando

fuera forzoso apartarse del itinerario sistemático de enumeración se empadronasen en grupos de 5 las explotaciones agrícolas situadas a lo largo del nuevo itinerario.

Aproximadamente un mes antes de la fecha del censo, el Departamento Federal de Correos entregó un ejemplar de la cédula agrícola general a los productores agropecuarios (excepto en Terranova). Un 48 por ciento de todos los productores agropecuarios (con excepción de los de Terranova) recibieron dicho ejemplar.

Se encargó a los enumeradores de las zonas agrícolas de las Grandes Praderas que dieran cuenta de cada cuarto de milla cuadrada de las tierras comprendidas en su zona de enumeración y que los identificaran en un mapa donde pudieran apreciarse tales subdivisiones; lo cual fué posible mediante la subdivisión sistemática de las tierras de estas provincias en millas cuadradas y cuartos de milla. Las tierras agrícolas ocupadas se identificaron por el número de la cédula agrícola. Las tierras no agrícolas y las tierras agrícolas abandonadas y baldías quedaron también identificadas sobre el plano del enumerador. Mediante la verificación de éstos fué posible comprobar la cabalidad de la enumeración y subsanar omisiones.

### A UNIDAD DE EXPLOTACION Y REGIMEN DE TENENCIA

a) *Unidad de explotación*: Todos los datos se refieren a las «explotaciones ocupadas». La unidad quedó definida como la explotación en que se llevaban a cabo operaciones agrícolas y que presentara un tamaño (i) de un mínimo de 3 acres o (ii) de 1 a 3 acres, siempre que su producción agrícola en 1950 se valorara en un mínimo de 250 dólares. Cuando la explotación estaba constituida por diversos lotes situados en diferentes municipalidades, se registró la explotación completa, como unidad, en el municipio en que radicara el núcleo central.

Las operaciones agrícolas se refieren a una de las siguientes o a cualquier combinación de las mismas: (1) producción de cultivos, (2) cría de ganado, (3) arrendamiento de apacentaderos para el pastoreo de ganado, (4) producción pecuaria, (5) apicultura, (6) producción de artículos del arce, (7) productos forestales obtenidos en las explotaciones, (8) cría de animales destinados a la obtención de pieles.

b) *Régimen de tenencia*: Se ha considerado *superficie propiedad* del productor la tierra que el productor o su esposa poseen en virtud de título de propiedad, leyes de cesión de tierras a colonizadores, contrato de compraventa o en calidad de heredero o fideicomisario de una propiedad indivisa o que esté ocupada con carácter más o menos permanente por un ocupante sin título, independientemente de que se aproveche para cultivos, pastos, etc. En la *superficie tomada en arrendamiento* se incluyen las tierras tomadas en arrendamiento mediante el pago de una cantidad fija en efectivo o en especie, y las tomadas

CANADA

en arrendamiento en régimen de aparcería. Se incluyen también las tierras que se aprovechan sin pago de renta. Cuando como retribución total o parcial de sus servicios un encargado tenía derecho al uso de la tierra, se ha considerado ésta como tomada en arrendamiento. Las *tierras administradas por otros* son las explotadas por una persona que percibe un sueldo para así hacerlo por cuenta de un particular, empresa, corporación o institución.

**B APROVECHAMIENTO DE LA TIERRA**

La *tierra de cultivo* está constituida por todas las superficies dedicadas, o que iban a dedicarse, a cualquier clase de cultivo en 1951. El total comprende las superficies destinadas en 1951 a los cultivos campestres, a las hortalizas cultivadas principalmente para la venta, a los árboles frutales, a las frutas pequeñas cultivadas sobre todo para el mercado y a los productos de vivero destinados al mismo fin, así como las superficies ocupadas por hortalizas, frutas y productos de vivero cultivados principalmente para uso doméstico. Estas distintas superficies de las explotaciones sólo se contaron una vez. Comprende asimismo la superficie total que en 1951 fué o había de ser trabajada como barbecho de verano. Las tierras de cultivo que no se labraban, sino que se dejaban ociosas, se han incluido en la categoría *toda otra clase de tierras*.

En el cuadro en que figuran los datos no clasificados de acuerdo con el tamaño de la unidad de explotación, las tierras de cultivo se han subdividido en: a) *Tierras arables o de labranza*, obtenidas restando del total de tierras de cultivo la superficie ocupada por árboles, arbustos, vides y otras trepadoras; y b) *Tierras para el cultivo de árboles, arbustos, vides y otras trepadoras*, que se refieren a árboles frutales, frutas pequeñas y viveros. En la categoría *praderas y pastizales permanentes* quedan comprendidas todas las tierras cultivadas y sembradas de pastos que se dedican al pastoreo, así como las superficies de pastos naturales o heno, no cultivadas, arbustos forrajeros, tierras de pastoreo o baldías, cenagales, marjales, terrenos pedregosos, etc., que forman parte de la explotación. Las tierras que son objeto de pastoreo después de cortado el heno se han incluido en el concepto de tierras de cultivo. En el concepto *montes o bosques* se incluyen todos los bosques, lotes forestales de las explotaciones agrícolas, tierras arrendadas para la corta y terrenos sometidos a corta con vegetación joven que tienen o tendrán valor por la madera o la leña en ellos producida. Se incluye también la superficie de árboles plantados como barrera rompivientos. En el concepto *toda otra clase de tierras* quedan comprendidos los graneros, caminos, carreteras y tierras ociosas.

**C POBLACION AGRICOLA**

Contrariamente a la práctica seguida en anteriores censos agropecuarios, en el de 1951 no se investigó la población agrí-

cola. Los datos sobre el tema que figuran en la publicación canadiense sobre los resultados del censo agropecuario, y que también se incluyen en ésta, se han tabulado a base de una pregunta que aparece en la cédula del Censo de Población de 1951.

Todas las personas que habitaban una vivienda situada en una explotación según aparece definida en el censo, fueron consideradas población agrícola, independientemente de su ocupación. En el caso de instituciones ubicadas en una explotación, sólo se consideraron población agrícola el gerente y la familia de éste.

**E CULTIVOS**

La superficie de cultivos representa la plantada en 1951 o que había de ser plantada para cosecharse en dicho año.

Cuando se hacían cultivos de vivero, por ejemplo, en los casos en que se sembraba alfalfa con avena, sólo se ha consignado la superficie de avena cosechada. Si en un mismo terreno se habían cosechado dos o más cultivos en 1950, se ha consignado la superficie de todos los cultivos. Si en un mismo terreno se efectuaban sucesivamente dos o más cultivos en el mismo año, se ha consignado la superficie total a cada uno de ellos. En los casos en que se hacía otro cultivo entre los árboles de un huerto, se ha consignado la superficie del mismo como si estuviera sembrado solo. Asimismo, cuando había un mínimo de 25 árboles frutales, se ha anotado la superficie total correspondiente a cada tipo de árbol. En el caso de cultivos intensivos intercalados, es decir, cuando dos cultivos crecían juntos, como, por ejemplo, las calabazas entre los maíces, se ha atribuido la superficie total a cada cultivo. El cultivo intercalado de dos o más tipos de frutales se ha convertido a la superficie equivalente, para cada tipo de frutal, separadamente.

Al consignar dos o más cortas de heno procedentes de la misma zona, la superficie no tenía que consignarse sino una vez. Sin embargo, se ha registrado la producción de todas las cortas.

El concepto linaza se refiere solamente a las variedades destinadas a la obtención de aceite. Las variedades de fibra se han incluido en el concepto *Otros cultivos*.

**F GANADOS Y AVES DE CORRAL**

Se han consignado todos los animales domésticos que se encontraban en la explotación, bien pertenecieran al productor, a auxiliares remunerados suyos o a miembros de su familia. Se han incluido los animales mantenidos en la explotación que pastaban o se cebaban por cuenta de otros. El ganado propiedad del productor, pero que pastaba en apacentaderos municipales, se ha considerado como ganado de la explotación. El ganado propiedad del productor, que pastaba o se criaba en otra explotación, se ha atribuido a esta última. Los anima-

les de cría, propiedad de dos o más productores o de organismos oficiales, y criados en diversas explotaciones, se han atribuido a aquéllas en que se encontraban el 1º de junio.

En la categoría vacas y vaquillas destinadas principalmente a la producción de leche quedan comprendidos todos los animales que eran o habían de ser ordeñados. Quedan exceptuadas las vacas con cría.

La cantidad de lana esquilada se refiere al peso de los vellones sin lavar.

El total de colmenas propiedad del productor se enumeró independientemente de que radicaran en su explotación o en otras ajenas.

#### G TECNOLOGIA AGRICOLA

El total de máquinas se refiere a las que se encontraban en la explotación con fecha 1º de junio de 1951. La maquinaria propiedad de varios se ha atribuido a la explotación en que se encontraba el 1º de junio.

#### I RIEGO Y AVENAMIENTO

Los datos se refieren a la superficie regada en 1950.

El riego se ha definido como la aplicación del agua a la tierra por medios artificiales, tales como el sistema de canales o acequias, aparatos de aspersión o construcciones análogas. Las superficies regadas se han consignado una sola vez, aun cuando fueran regadas con mayor frecuencia o se cosechara en ellas más de un cultivo.

#### K PRODUCTOS FORESTALES Y PESQUEROS

La cantidad de productos forestales cortados se refiere a la cortada en las explotaciones durante 1950.

FUENTE : *Report of the Ninth Census of Canada, 1951. Volume VI - Agriculture, (Parts I and II)*, Dominion Bureau of Statistics, Ministry of Trade and Commerce, Ottawa 1953. *Volume XI - Administrative Report*, Dominion Bureau of Statistics, Ministry of Trade and Commerce, Ottawa 1955.



INFORME SOBRE EL CENSO AGROPECUARIO MUNDIAL DE 1950, VOLUMEN I

CANADA<sup>1</sup>

No clasificado de acuerdo con el tamaño de la unidad de explotación

**A UNIDAD DE EXPLOTACION Y REGIMEN DE TENENCIA**

**Número y superficie de las explotaciones**

Número 623 091  
Superficie (hectáreas) 70 433 200

**Número y superficie de las unidades de explotación, según el régimen de tenencia**

**Explotadas con arreglo a una sola forma de tenencia**

Propiedad del productor  
Número 481 447  
Superficie (hectáreas) 37 995 541

Tomadas en arrendamiento  
Número 44 983  
Superficie (hectáreas) 6 342 269

**Explotadas con arreglo a formas mixtas de tenencia**

Número 89 226  
Superficie (hectáreas) 23 917 906

**Explotadas por administradores**

Número 7 435  
Superficie (hectáreas) 2 177 484

**Superficie total de las explotaciones, según el régimen de tenencia (hectáreas)**

Propiedad del productor 50 302 855  
Tomadas en arrendamiento 17 952 861  
Explotadas por administradores 2 177 484

**B APROVECHAMIENTO DE LA TIERRA**

**Aprovechamiento de la tierra en las explotaciones (hectáreas)**

Tierras de cultivo 38 140 821  
Tierras arables o de labranza (38 048 600)  
Tierras para el cultivo de árboles, arbustos, vides y otras trepadoras (92 221)  
Praderas y pastizales permanentes 22 020 211  
Montes o bosques 9 218 588  
Toda otra clase de tierras 1 053 580

**C POBLACION AGRICOLA**

Número de personas dedicadas a la agricultura 2 911 996

**D No se dispone de datos**

**E CULTIVOS - SUPERFICIE**

**Trigo de invierno (sembrado en otoño)**

Número de explotaciones informantes 56 890  
Hectáreas 320 718

**Trigo durum**

Número de explotaciones informantes 8 855  
Hectáreas 248 856

**Otros trigos de primavera**

Número de explotaciones informantes 204 857  
Hectáreas 9 650 615

**Centeno de invierno**

Número de explotaciones informantes 16 876  
Hectáreas 286 341

**Centeno de primavera**

Número de explotaciones informantes 7 864  
Hectáreas 169 968

**Maíz (para grano)**

Hectáreas 129 091

**Cebada**

Número de explotaciones informantes 174 146  
Hectáreas 3 172 573

**Avena**

Número de explotaciones informantes 402 471  
Hectáreas 4 814 755

**Alforfón**

Número de explotaciones informantes 19 281  
Hectáreas 50 537

**Cereales mezclados**

Número de explotaciones informantes 67 340  
Hectáreas 616 760

<sup>1</sup>Incluso Yukon y los Territorios del Noroeste. Los datos se refieren solamente a las « explotaciones ocupadas ».

INFORME SOBRE EL CENSO AGROPECUARIO MUNDIAL DE 1950, VOLUMEN I

CANADA<sup>1</sup>

No clasificado de acuerdo con el tamaño de la unidad de explotación

<b>Soja (para grano)</b>			<b>Toda clase de hortalizas cultivadas al aire libre<sup>1</sup></b>	
Hectáreas	62 966		Número de explotaciones informantes	33 821
<b>Frijoles secos</b>			Hectáreas	72 543
Número de explotaciones informantes	5 295		<b>Espárragos<sup>5</sup></b>	(1 323)
Hectáreas	24 018		<b>Frijoles (verdes)<sup>5</sup></b>	(2 863)
<b>Guisantes secos</b>			<b>Repollo</b>	(2 773)
Número de explotaciones informantes	4 183		<b>Zanahorias</b>	(3 030)
Hectáreas	15 194		<b>Lechugas<sup>5</sup></b>	(1 608)
<b>Patatas (papas)</b>			<b>Guisantes (verdes)<sup>5</sup></b>	(13 774)
Número de explotaciones informantes	366 118		<b>Espinacas<sup>5</sup></b>	(411)
Hectáreas	116 374		<b>Remolacha</b>	(1 421)
<b>Nabos, nabos suecos y remolacha forrajera</b>			<b>Coliflor<sup>5</sup></b>	(1 122)
Hectáreas	19 376		<b>Apio<sup>5</sup></b>	(604)
<b>Alfalfa sembrada sola para heno</b>			<b>Maíz (dulce)<sup>5</sup></b>	(19 137)
Número de explotaciones informantes	47 659		<b>Cebollas<sup>5</sup></b>	(2 804)
Hectáreas	336 261		<b>Tomates<sup>5</sup></b>	(16 275)
<b>Otras gramíneas y tréboles (con excepción de la alfalfa sembrada sola para heno)</b>			<b>Otras clases de hortalizas</b>	(5 398)
Número de explotaciones informantes	368 937		<b>Cultivos de invernadero<sup>6,7</sup></b>	
Hectáreas	3 934 405		Hectáreas	152
<b>Cereales no maduros<sup>2</sup></b>			<b>Uvas<sup>4</sup></b>	
Hectáreas	269 952		Hectáreas	8 820
<b>Maíz para ensilaje o forraje</b>			<b>Manzanas<sup>5</sup></b>	
Hectáreas	157 031		Hectáreas	47 915
<b>Remolacha azucarera para azúcar</b>			Número de árboles en edad no productiva	1 682 925
Hectáreas	38 715		Número de árboles en edad productiva	3 746 161
<b>Linaza</b>			<b>Cerezas<sup>8</sup></b>	
Número de explotaciones informantes	29 308		Hectáreas	3 665
Hectáreas	470 001		Número de árboles en edad no productiva (menores de 5 años)	317 880
<b>Tabaco</b>			Número de árboles en edad productiva (de 5 años o más)	400 987
Hectáreas	47 935			
<b>Otros cultivos campestres<sup>3</sup></b>				
Hectáreas	32 769			

<sup>1</sup>Incluso Yukon y los Territorios del Noroeste. Los datos se refieren solamente a las «explotaciones ocupadas». — <sup>2</sup>Comprende avena y otros granos de corte para heno. — <sup>3</sup>Comprende girasoles cultivados para forraje y producción de semillas, semilla de mostaza, colza, lino de variedades para fibra, lúpulo, etc. — <sup>4</sup>Destinados principalmente a la venta excepto en el caso de Terranova. — <sup>5</sup>Los datos no comprenden las cifras relativas a Terranova. — <sup>6</sup>Destinados principalmente a la venta. — <sup>7</sup>Comprende invernaderos y establecimientos para el cultivo de setas y ruibarbo. — <sup>8</sup>En explotaciones que tengan un mínimo de 25 árboles frutales, salvo en el caso de Terranova.

INFORME SOBRE EL CENSO AGROPECUARIO MUNDIAL DE 1950, VOLUMEN I

CANADA<sup>1</sup>

No clasificado de acuerdo con el tamaño de la unidad de explotación

<b>Melocotones<sup>2</sup></b>			<b>Ganado vacuno</b>	
Hectáreas	8 704		Número de explotaciones informantes	493 322
Número de árboles en edad no productiva (menores de 5 años)	870 959		Total de reses	8 371 006
Número de árboles en edad productiva (de 5 años o más)	1 337 454		Reses de 1 año o más	6 269 535
			Machos	(875 097)
			Hembras	(5 394 438)
<b>Peras<sup>2</sup></b>			Terneras menores de 1 año	2 101 471
Hectáreas	5 690		Vacas y vaquillas (incluidas en el total de reses)	5 394 438
Número de árboles en edad no productiva (menores de 10 años)	590 877		Destinadas principalmente a la producción de leche	3 758 157
Número de árboles en edad productiva (de 10 años o más)	647 786		De 2 años o más	
			Número de explotaciones informantes	455 068
<b>Ciruelos<sup>5, 8</sup></b>			Número de cabezas	(2 907 854)
Hectáreas	3 914		De 1 año y menos de 2	
Número de árboles en edad no productiva (menores de 5 años)	351 173		Número de cabezas	(850 303)
Número de árboles en edad productiva (de 5 años o más)	559 520		Destinadas a otros fines	1 636 281
			De 2 años o más	
<b>Oras clases de frutales<sup>3</sup></b>			Número de explotaciones informantes	117 396
Hectáreas	1 455		Número de cabezas	(1 115 256)
			De 1 año y menos de 2	
<b>Fresas<sup>4</sup></b>			Número de cabezas	(521 025)
Hectáreas	6 415			
<b>Frambuesas<sup>4</sup></b>			<b>Ganado ovino</b>	
Hectáreas	2 324		Número de explotaciones informantes	62 566
<b>Otras frutas pequeñas<sup>4</sup></b>			Total de ovejas	1 478 737
Hectáreas	930		Machos de 1 año o más	(23 826)
<b>Viveros<sup>6</sup></b>			Hembras de 1 año o más	(743 475)
Hectáreas	2 389		Corderos menores de 1 año	(711 436)
			Ovejas esquiladas en 1950	748 093
			Producción total de lana en 1950	
			Toneladas métricas	2 356
<b>F GANADOS Y AVES DE CORRAL EN LAS EXPLORACIONES AGRICOLAS</b>				
<b>Caballos, mulas y asnos</b>			<b>Ganado caprino</b>	
Caballos			Total de cabras	17 721
Número de explotaciones informantes	451 648			
Total de caballos	1 306 639		<b>Ganado porcino</b>	
Caballos de 2 años o más	(1 263 568)		Número de explotaciones informantes	364 068
Potros y potrancas menores de 2 años	(43 071)		Total de puercos	4 915 987
Mulas y asnos	...		Puercos de 6 meses o más	(1 020 713)
			Puercos menores de 6 meses	(3 895 274)

<sup>1</sup>Incluso Yukon y los Territorios del Noroeste. Los datos se refieren solamente a las «explotaciones ocupadas». — <sup>2</sup>Destinados principalmente a la venta, excepto en el caso de Terranova. — <sup>3</sup>Los datos no comprenden las cifras relativas a Terranova. — <sup>4</sup>Destinados principalmente a la venta. — <sup>5</sup>En explotaciones que tengan un mínimo de 25 árboles frutales, salvo en el caso de Terranova.

INFORME SOBRE EL CENSO AGROPECUARIO MUNDIAL DE 1950, VOLUMEN I

CANADA<sup>1</sup>

No clasificado de acuerdo con el tamaño de la unidad de explotación

**Aves de corral**

<b>Gallos, gallinas, etc.</b>	
Número de explotaciones informantes	427 317
Total de gallos, gallinas, etc.	64 615 025
De 6 semanas o más	46 090 955
Machos	9 294 433
Hembras	36 796 522
De 6 meses o más	(19 259 776)
De 6 semanas y menos de 6 meses	(17 536 746)
Menores de 6 semanas	18 524 070

**Patos**

Número de explotaciones informantes	27 850
Número de patos	437 631

**Gansos**

Número de explotaciones informantes	32 849
Número de gansos	352 402

**Pavos**

Número de explotaciones informantes	41 820
Número de pavos	2 529 034
<b>Otras aves de corral</b>	
Total	53 109

**Apicultura**

Número de explotaciones informantes	12 408
Número de colmenas o colonias <sup>2</sup>	188 328
<b>Producción de miel<sup>3</sup></b>	
Toneladas métricas	5 070

**G TECNOLOGIA AGRICOLA**

**Clase de fuerza empleada**

Número de explotaciones informantes que emplean	
Tractores	342 658
Motores eléctricos	108 948
Motores de gasolina (fijos)	146 018
Electricidad (energía eléctrica)	319 383

**Material agrícola que se indica**

**Tractores**

Número de explotaciones informantes	342 658
Número de tractores	399 686

**Agavilladoras de grano**

Número de explotaciones informantes	290 121
Número de agavilladoras	303 374

**Cosechadoras-trilladoras**

Número de explotaciones informantes	86 631
Número de cosechadoras-trilladoras	90 500

**Trilladoras mecánicas**

Número de explotaciones informantes	96 099
Número de trilladoras mecánicas	96 691

**Camiones**

Número de explotaciones informantes	182 255
Número de camiones	196 122

**Automóviles**

Número de explotaciones informantes	315 021
Número de automóviles	329 667

**H** No se dispone de datos

**I RIEGO Y AVENAMIENTO**

**Riego**

Número de explotaciones informantes	11 620
Superficie regada (hectáreas)	254 522

**J** No se dispone de datos

**K PRODUCTOS FORESTALES Y PESQUEROS**

**Productos forestales obtenidos en la explotación**

Leña (cuerdas)	4 129 410
Estacas para cercas (número)	7 470 131
Trozos para aserrar (pies tablares)	438 056 523
Madera para pulpa (cuerdas)	1 269 301
Puntales para minas (cuerdas)	20 247
Postes de teléfono y telégrafo (número)	75 027

<sup>1</sup>Incluso Yukon y los Territorios del Noroeste. Los datos se refieren solamente a las «explotaciones ocupadas». — <sup>2</sup>Los datos no comprenden las cifras relativas a Terranova. — <sup>3</sup>No comprende las cifras relativas a Terranova, Yukon y los Territorios del Noroeste.

INFORME SOBRE EL CENSO AGROPECUARIO MUNDIAL DE 1950, VOLUMEN I

CANADA<sup>1</sup>

Clasificado de acuerdo con el tamaño de la unidad de explotación

CLASIFICACION POR TAMAÑO SEGUN LA SUPERFICIE TOTAL DE LA EXPLOTACION

	Explotaciones de todos tamaños	Menores de 1,2 hectáreas	De 1,2 hectáreas o más	De 1,2 a 4,0 hectáreas	De 4,0 a 28,3 hectáreas	De 28,3 a 97,1 hectáreas	De 97,1 a 226,6 hectáreas	De 226,6 a 453,2 hectáreas	De 453,2 hectáreas o más
		Menores de 3 acres	De 3 acres o más	De 3 a 10 acres	De 10 a 70 acres	De 70 a 240 acres	De 240 a 560 acres	De 560 a 1.120 acres	De 1.120 acres o más.
<b>A UNIDAD DE EXPLOTACION Y REGIMEN DE TENENCIA</b>									
<b>Número y superficie de las explotaciones</b>									
Unidades de explotación									
Número	623 091	2 258	620 883	22 446	83 264	293 872	151 138	53 486	16 627
Porcentaje	—	—	100,0	3,6	13,4	47,3	24,0	9,0	2,7
Superficie									
Hectáreas	70 433 200	1 464	70 431 736	49 329	1 232 267	15 859 942	21 913 532	16 015 508	15 361 158
Porcentaje	—	—	100,0	0,7	1,7	22,5	30,6	22,7	21,8
<b>Número de las unidades de explotación, según el régimen de tenencia</b>									
Explotadas con arreglo a una sola forma de tenencia									
Propiedad del productor	481 447	2 013	479 434	20 144	74 885	258 811	99 932	21 855	3 807
Tomadas en arrendamiento	44 983	196	44 787	1 518	3 898	14 967	16 164	6 809	1 431
Explotadas con arreglo a formas mixtas de tenencia									
Explotadas por administradores	89 226	21	89 205	535	3 126	16 252	33 855	24 437	11 000
	7 435	28	7 407	249	1 355	3 842	1 187	385	389
<b>B APROVECHAMIENTO DE LA TIERRA</b>									
<b>Aprovechamiento de la tierra en las explotaciones (hectáreas)</b>									
Tierras de cultivo	38 140 821	767	38 140 050	32 515	763 702	8 928 529	12 656 420	10 022 475	5 736 463
Praderas y pastizales permanentes	22 020 211	49	22 020 162	4 879	164 798	2 805 890	5 558 524	4 585 331	8 900 740
Montes o bosques	9 218 568	19	9 218 569	3 578	248 748	3 779 940	3 346 715	1 208 915	630 673
Toda otra clase de tierras	1 053 580	629	1 052 951	8 357	55 019	345 583	351 873	198 837	93 282
<b>E CULTIVOS - SUPERFICIE (hectáreas)</b>									
Trigo	10 220 189	0,4	10 220 188	428	29 670	788 034	3 557 703	3 696 688	2 147 665
Centeno	456 309	0,4	456 309	60	2 329	41 786	126 198	152 999	132 937
Maíz (para grano)	129 091	3	129 088	307	17 335	84 589	21 328	3 779	1 750
Cebada	3 172 573	0,4	3 172 572	170	12 520	483 465	1 442 700	867 164	366 553
Avena	4 814 755	5	4 814 750	1 182	95 996	1 435 936	1 793 957	1 046 923	440 756
Granos mezclados	616 760	2	616 758	177	24 629	438 243	126 090	19 172	8 447
Patatas (papas)	116 374	44	116 330	1 916	16 307	68 593	22 180	4 880	2 454

<sup>1</sup>Incluso Yukon y Territorios del Noroeste. Los datos se refieren solamente a las « explotaciones ocupadas ».

INFORME SOBRE EL CENSO AGROPECUARIO MUNDIAL DE 1950, VOLUMEN I

CANADA<sup>1</sup>

Clasificado de acuerdo con el tamaño de la unidad de explotación

CLASIFICACION POR TAMAÑO SEGUN LA SUPERFICIE TOTAL DE LA EXPLOTACION

	Explotaciones de todos tamaños	Menores de 1,2 hectáreas	De 1,2 hectáreas o más	De 1,2 a 4,0 hectáreas	De 4,0 a 28,3 hectáreas	De 28,3 a 97,1 hectáreas	De 97,1 a 226,6 hectáreas	De 226,6 a 453,2 hectáreas	De 453,2 hectáreas o más
		Menores de 3 acres	De 3 acres o más	De 3 a 10 acres	De 10 a 70 acres	De 70 a 240 acres	De 240 a 560 acres	De 560 a 1.120 acres	De 1.120 acres o más
<b>Gramíneas y tréboles (con excepción de la alfalfa sembrada sola)</b>	3 934 405	50	3 934 355	8 102	240 336	2 399 568	877 082	246 128	163 139
<b>Remolacha azucarera para azúcar</b>	38 715	1	38 714	75	3 040	21 244	10 040	2 853	1 462
<b>Linaza</b>	470 001	0	470 001	36	1 898	54 632	183 307	154 079	76 049
<b>Tabaco</b>	47 935	1	47 934	51	5 431	38 045	4 231	176	—
<b>F GANADOS Y AVES DE CORRAL EN LAS EXPLOTACIONES AGRICOLAS</b>									
<b>Caballos, mulas y asnos</b>									
<b>Caballos</b>									
<b>Total</b>	1 306 639	461	1 306 178	6 288	72 162	552 396	402 391	173 914	99 027
<b>Ganado vacuno</b>									
<b>Total de reses</b>	8 371 006	1 871	8 369 135	26 224	353 761	3 692 230	2 239 902	1 058 250	998 768
Vacas y vaquillas (incluidas en el total de reses)									
Destinadas principalmente a la producción de leche	3 758 157	1 155	3 757 002	15 942	222 482	2 139 689	1 015 582	282 903	81 404
Destinadas a otros fines	1 636 281	207	1 636 074	2 130	27 898	362 894	404 462	349 952	488 738
<b>Ganado ovino</b>									
<b>Total de ovejas</b>	1 478 737	188	1 478 549	9 656	59 091	651 974	358 523	129 901	269 404
<b>Ganado porcino</b>									
<b>Total de puercos</b>	4 915 987	6 994	4 908 993	40 015	305 781	2 602 800	1 333 235	452 713	174 449
<b>Aves de corral</b>									
<b>Total de gallos, gallinas, etc.</b>	64 615 025	433 114	64 181 911	2 581 876	3 114 822	30 033 889	15 799 733	5 726 842	1 924 749
Hembras de 6 meses o más	(19 259 776)	(126 028)	(19 133 748)	(713 465)	(2 353 020)	(9 085 925)	(4 697 952)	(1 702 859)	(580 527)
Otros gallos, gallinas, etc.	(45 355 249)	(307 086)	(45 048 163)	(1 868 411)	(5 761 802)	(20 947 964)	(11 101 781)	(4 023 983)	(1 344 222)
<b>Patos</b>									
<b>Total</b>	437 631	816	436 815	28 629	48 723	187 842	81 984	29 548	60 089
<b>Gansos</b>									
<b>Total</b>	352 402	701	351 701	5 851	32 409	159 068	81 948	26 958	45 467
<b>Pavos</b>									
<b>Total</b>	2 529 034	23 189	2 505 845	125 784	364 905	935 480	695 603	244 973	119 100

<sup>1</sup>Incluso Yukon y Territorios del Noroeste. Los datos se refieren solamente a las «explotaciones ocupadas».

INFORME SOBRE EL CENSO AGROPECUARIO MUNDIAL DE 1950, VOLUMEN I

CANADA<sup>1</sup>

Clasificado de acuerdo con el tamaño de la unidad de explotación

CLASIFICACION POR TAMAÑO SEGUN LA SUPERFICIE TOTAL DE LA EXPLOTACION

	Explotaciones de todos tamaños	Menores de 1,2 hectáreas	De 1,2 hectáreas o más	De 1,2 a 4,0 hectáreas	De 4,0 a 28,3 hectáreas	De 28,3 a 97,1 hectáreas	De 97,1 a 226,6 hectáreas	De 226,6 a 453,2 hectáreas	De 453,2 hectáreas o más
		Menores de 3 acres	De 3 acres o más	De 3 a 10 acres	De 10 a 70 acres	De 70 a 240 acres	De 240 a 560 acres	De 560 a 1.120 acres	De 1.120 acres o más
<b>G TECNOLOGIA AGRICOLA</b>									
<b>Clase de fuerza empleada</b>									
Número de explotaciones informantes que emplean :									
Tractores	342 658	274	342 384	4 598	23 710	131 054	117 968	49 517	15 537
Motores eléctricos	108 948	249	108 699	1 872	10 176	60 063	23 366	9 512	3 710
Motores de gasolina (fijos)	146 018	95	145 923	726	6 113	50 246	48 947	28 758	11 133
Electricidad (energía eléctrica)	319 383	1 743	317 640	16 014	55 057	168 545	52 172	18 790	7 062
<b>Material agrícola que se indica</b>									
Tractores									
Número de explotaciones informantes	342 658	274	342 384	4 598	23 710	131 054	117 968	49 517	15 537
Número de tractores	399 686	290	399 396	4 818	25 236	142 428	135 252	65 196	26 466
Agavilladoras de grano									
Número de explotaciones informantes	290 121	7	290 114	112	11 362	137 823	95 603	34 425	10 789
Número de agavilladoras	303 374	7	303 367	112	11 435	139 226	100 108	38 917	13 569
Cosechadoras-trilladoras									
Número de explotaciones informantes	86 631	2	86 629	24	749	12 910	34 636	28 016	10 294
Número de cosechadoras-trilladoras	90 500	2	90 498	25	752	13 010	35 165	29 201	12 345
Trilladoras mecánicas									
Número de explotaciones informantes	96 099	4	96 095	40	2 540	44 512	29 855	14 035	5 113
Número de trilladoras mecánicas	96 691	4	96 687	42	2 557	44 720	30 022	4 143	5 203
Camiones									
Número de explotaciones informantes	182 255	386	181 869	4 274	17 817	57 508	56 539	32 753	12 978
Número de camiones	196 122	412	195 710	4 491	18 980	60 088	59 195	35 793	17 163
Automóviles									
Número de explotaciones informantes	315 021	764	314 257	7 966	32 653	140 437	85 876	35 484	11 841
Número de automóviles	329 667	783	328 884	8 241	33 959	146 582	89 405	37 431	13 266

<sup>1</sup>Incluso Yukon y Territorios del Noroeste. Los datos se refieren solamente a las « explotaciones ocupadas ».

**COSTA DE ORO Y TOGO BRITANICO**

**PERIODO DE REFERENCIA**

Todas las estadísticas se refieren al año civil de 1950, salvo indicación en contrario.

**BASE LEGAL O ADMINISTRATIVA**

Circular 19744/73/18/49 del Ministro británico de Colonias, de 31 de mayo de 1949, ordenando a los territorios coloniales que faciliten información con arreglo a cinco cuadros mínimos.

**METODO DE RECOLECCION DE DATOS**

En la Costa de Oro, las estadísticas destinadas al Censo Agropecuario Mundial de 1950 se han recopilado a base de los datos disponibles. Brevemente, el método seguido ha consistido en preparar estimaciones separadas para las regiones de la Costa de Oro — los Territorios Septentrionales, Aschanti (terrenos forestales y no forestales) y el Distrito de Ho — juntándolas luego. En el caso de los Territorios Septentrionales, los datos sobre superficie y producción se han extrapolado de las encuestas agrícolas realizadas entre 1931 y 1936 en distintas zonas limitadas; en el de otras regiones, las estimaciones sobre producción y superficie se basan por lo general en valores supuestos del consumo de alimentos por habitante y de los rendimientos.

Las estadísticas relacionadas con los cultivos de exportación se apoyan generalmente en una base más exacta. Las estadísticas de producción se deducen de las cifras de exportación o de las compras efectuadas para ese fin, con las adiciones que se calculen por razón del consumo doméstico. En los casos en que éste sea reducido, las estimaciones de producción serán bastante exactas.

Los únicos cultivos de exportación importantes a los que cabe aplicar sensatamente el concepto de superficie son el cacahuate (maní) y el cacao. En el caso de este último se ha sometido a reconocimiento una parte considerable de la zona de cultivo.

**B APROVECHAMIENTO DE LA TIERRA**

En *Tierras arables o de labranza* están comprendidas las tierras en barbecho y las praderas temporales. Las *Tierras para el cultivo de árboles, arbustos, vides y otras trepadoras* incluyen las dedicadas al cultivo de palmas, caucho, bananos, plátanos y café, pero no a la producción de leña y madera. Las *Tierras de cultivo* constituyen el conjunto de *Tierras arables o de labranza* y *Tierras para el cultivo de árboles, arbustos, vides y otras trepadoras*. En *Montes o bosques* quedan comprendidas todas las tierras con bosques naturales o plantados que tienen o tendrán valor por la leña, la madera o los productos forestales. En la superficie de montes y bosques no están comprendidas las tierras forestales de la Sabana, que ascienden a unas 11.137.000 hectáreas. La categoría *Toda otra clase de tierras* incluye matorrales silvestres, terrenos baldíos, aguas interiores y pantanos. La superficie incluida en el concepto *Tierras arables o de labranza* comprende el total de las superficies dedicadas a los diferentes cultivos que figuran en el concepto *E Cultivos*, más un cierto margen para tener en cuenta las tierras en barbecho. En las regiones en donde se

practica la agricultura migratoria, dicho margen es forzosa-mente de una magnitud muy arbitraria, aunque sólo sea por la dificultad de definir el barbecho arbustivo; es muy posible que parte de los terrenos clasificados bajo *Montes o bosques* y como *Toda otra clase de tierras* sean barbecho arable.

**C POBLACION AGRICOLA**

Las cifras referentes a la población total se refieren a la que había a mediados del año 1950.

En la población que depende de la agricultura están comprendidos los niños y todas las demás personas a cargo del productor, y se ha deducido aplicando, región por región, el porcentaje de la población masculina ocupada en la agricultura (a base del censo de 1948) a la población total que se calculaba había a mediados de 1950. Esto ha dado por resultado que se estime en más del 70 por ciento la población que depende de la agricultura, cifra que puede pecar por defecto en el caso de que los varones ocupados en menesteres no agrícolas (como obreros especializados y no especializados) tengan por término medio menos personas a su cargo.

**E CULTIVOS**

Las superficies indicadas son las sembradas o plantadas. Cuando en un mismo terreno se efectúan el mismo año dos o más cultivos sucesivamente, se incluye la superficie cosechada correspondiente a cada uno de ellos.

Cultivos mixtos: (i) si en un mismo terreno se hacen simultáneamente dos o más cultivos, pero en condiciones tales que no sean afectados sensiblemente ni el crecimiento normal de las plantas ni la distancia que debe haber entre ellas, se atribuye la superficie total a cada cultivo; (ii) si en un mismo terreno se hacen simultáneamente dos o más cultivos, pero en condiciones tales que queden afectados el crecimiento normal de las plantas y la distancia que debe haber entre ellas, la superficie total se subdivide entre los cultivos, indicándose en el cuadro la atribuida a cada uno; (iii) si en un mismo terreno se efectúan simultáneamente dos o más cultivos, pero uno predomina, la superficie total puede atribuirse al cultivo predominante.

En general debe suponerse que los datos sobre la superficie de todos los cultivos más importantes, aparte del cacao, sólo tienen el carácter de estimaciones aproximadas.

**F GANADOS Y AVES DE CORRAL**

Estas cifras, que se refieren a mediados de 1950, se basan en datos incompletos censales y de impuestos. Aunque en algunos casos las cifras están sujetas a un considerable margen de error, la magnitud de éste es más determinada que cuando se trata, por ejemplo, de las superficies dedicadas a la agricultura de subsistencia. La base en que se fundan es de tal naturaleza que, por inexacta que sea, da al menos el límite mínimo del número de cabezas de ganado.

FUENTE: *Report on World Census of Agriculture, 1950, in British Colonial Territories*. Colonial Office, marzo de 1953.



INFORME SOBRE EL CENSO AGROPECUARIO MUNDIAL DE 1950, VOLUMEN I

**COSTA DE ORO Y TOGO BRITANICO**

*No clasificado de acuerdo con el tamaño de la unidad de explotación*

**A** No se dispone de datos

**B APROVECHAMIENTO DE LA TIERRA**  
(hectáreas)

Superficie total	23 787 300
Tierras de cultivo	4 261 300
Tierras arables o de labranza	(3 522 400)
Tierras para el cultivo de árboles, arbustos, vides y otras trepadoras	(738 900)
Praderas y pastizales permanentes	—
Montes o bosques	14 162 100
Toda otra clase de tierras	15 363 900

**C POBLACION AGRICOLA**

Población total	4 267 000
Población que depende de la agricultura	3 000 000

**D** No se dispone de datos

**E CULTIVOS - SUPERFICIE Y PRODUCCION**

**Arroz**

Hectáreas	20 000
Toneladas métricas	22 900

**Mijo y sorgo**

Hectáreas	309 000
Toneladas métricas	178 000

**Maíz**

Hectáreas	140 000
Toneladas métricas	166 000

**Frijoles y guisantes secos comestibles**

Hectáreas	16 000
Toneladas métricas	31 000

**Yuca, casabe o mandioca**

Hectáreas	79 700
Toneladas métricas	492 000

**Batatas (camotes) y ñame**

Hectáreas	59 100
Toneladas métricas	470 400

**Colocasia (caladio)**

Hectáreas	76 500
Toneladas métricas	498 800

**Algodón**

Hectáreas	1 120
Toneladas métricas	
Fibras de algodón	36
Semilla de algodón	72

**Maní (cacahuete)**

Hectáreas	53 400
Toneladas métricas	29 000

**Bananos y plátanos**

Hectáreas	124 000
Toneladas métricas	1 247 000

**Café**

Hectáreas	1 680
Toneladas métricas	476

**Cacao**

Hectáreas	728 000
Toneladas métricas	249 960

**Cocoteros**

Hectáreas	6 100
Toneladas métricas	812

**Palma aceitera**

Hectáreas	...
Toneladas métricas	
En aceite de palma	1 325
En almendras de palma	3 438

**Arboles de cola**

Hectáreas	...
Toneladas métricas	10 550

**Caucho**

Hectáreas	1 100
Toneladas métricas	260

**F GANADOS Y AVES DE CORRAL (número)**

**Caballos, mulas y asnos**

Caballos	6 207
Mulas	—
Asnos	16 814

**Ganado vacuno**

389 881

**Ganado ovino**

376 053

**Ganado caprino**

317 539

**Ganado porcino**

25 338

**Aves de corral**

2 570 529

**G, H, I, J, K** No se dispone de datos

<sup>1</sup>Sin incluir las tierras forestales de sabana, que ascienden a unas 11.137.000 hectáreas. — <sup>2</sup>Arroz en cáscara. — <sup>3</sup>Descascarado. — <sup>4</sup>Copra.

**PERIODO DE REFERENCIA**

Del 22 al 27 de mayo de 1950 se levantó por primera vez en Costa Rica un Censo Agropecuario. En algunas regiones del país la enumeración terminó con posterioridad a dicha fecha. En general, los datos se refieren al año agrícola comprendido entre el 1º de mayo de 1949 y el 30 de abril de 1950.

**BASE LEGAL O ADMINISTRATIVA**

El Decreto-Ley N° 294, de 7 de diciembre de 1948, ordenaba el levantamiento de los censos nacionales de población y agricultura durante el año de 1950. Dicho Decreto-Ley se basaba en la Ley N° 12, de 2 de julio de 1861, según la cual el Estado tiene el deber de levantar un censo de población, así como de compilar estadísticas agrícolas, industriales y comerciales, cada diez años. Para dar cumplimiento a este Decreto-Ley se adoptaron disposiciones encaminadas a establecer una oficina especial para la preparación y ejecución de los citados censos. Para ayudar en el trabajo de los mismos, se creó por Decreto Ejecutivo el Consejo Técnico de Censos.

**METODO DE RECOLECCION DE DATOS**

Para la realización del censo se hicieron planes que aseguraban la inclusión de todos los habitantes y explotaciones agrícolas del país. Con este fin, y en cooperación con el Instituto Geográfico Nacional, se levantaron mapas de acuerdo con la división administrativa del país y, mediante una estimación del número de habitantes y de las fincas existentes, se dividió el territorio en 2.265 segmentos de enumeración, cada uno de los cuales estuvo a cargo de un enumerador.

Antes de proceder al empadronamiento se levantaron censos de orientación en el distrito de Turrialba y en el cantón de Flores, realizándose además una prueba censal previa en el de Moravia.

Se preparó un «Manual del enumerador» y, antes de iniciarse la enumeración, el personal encargado de levantar el censo fué sometido a un período de entrenamiento teórico-práctico. Los encargados del control de la enumeración eran: el Agente Provincial del Censo, el Jefe Cantonal, el Encargado Distrital y el Jefe de Zona.

Se concedió gran importancia a la propaganda para el Censo Agropecuario de 1950, basada en una intensa campaña de divulgación por medio de carteles, anuncios, hojas sueltas, prensa, radio, cine, etc. Se hizo especial hincapié en el material de divulgación censal para las zonas rurales.

Para obtener los resultados provisionales del censo, con la principal finalidad de facilitar oportunamente la información de referencia necesaria para establecer un sistema de estadísticas agropecuarias de actualidad, se procedió a la tabulación

anticipada de una muestra de los formularios, completos, del censo agropecuario.

Las estimaciones obtenidas a base de la muestra ya se publicaron como resultados preliminares en 1951. Los datos que aquí se citan se basan en los resultados completos del censo.

**A UNIDAD DE EXPLOTACION Y REGIMEN DE TENENCIA**

a) *Unidad de explotación*: Quedaron comprendidas en el censo todas las explotaciones agrícolas de 1 manzana (0,698896 hectáreas) o más de extensión. Se incluyeron también las parcelas menores de 1 manzana destinadas a la producción agropecuaria, pero sólo se publicaron los datos sobre número de cabezas de ganado, aves de corral y abejas a ellas correspondientes.

Para los fines del censo se consideró unidad de explotación toda extensión de terreno de 1 manzana o más, dedicada total o parcialmente a la producción agropecuaria, cuyas labores fueran ejecutadas, dirigidas o administradas directamente por una persona sola o con la ayuda de otras. La explotación puede estar constituida por uno o más lotes de parcelas propias o ajenas, no necesariamente adjuntas, sino situadas dentro de un mismo cantón o en cantones vecinos, siempre que en conjunto formen parte de la misma unidad técnica o económica.

Deben considerarse como producción agrícola todas las operaciones ejecutadas desde la preparación del terreno para la siembra hasta levantar la cosecha de los cultivos intensivos, árboles, arbustos y plantas de toda clase destinadas a la alimentación, tanto humana como animal, o a la industria. El término «operaciones agrícolas» comprende también la cría y cuidado de los animales domésticos que, para efectos del censo, comprende el ganado vacuno, porcino, caballar, caprino, ovino y toda clase de aves de corral y abejas.

En una cédula suplementaria se enumeraron también todas las superficies menores de 1 manzana, dedicadas a actividades agropecuarias, como huertos, huertas comerciales, cuadras, graneros, patios, etc., siempre que no formaran parte de ninguna unidad censal, aunque estuvieran dentro de una explotación. Es el caso, en las grandes explotaciones, de las pequeñas parcelas contiguas a la casa que se ceden a los peones. En las operaciones agrícolas se incluyen también la cría y cuidado de animales domésticos en las parcelas mencionadas e incluso de animales que se mantienen en lugares públicos como calles, plazas, etc.

b) *Régimen de tenencia*: En el censo se investigaron las diferentes formas de tenencia de la tierra. Se adoptaron disposiciones para distinguir en las cédulas censales dos grandes categorías: la tierra propiedad del productor y la tierra no perteneciente a éste. En la última categoría se anotaron distintas formas de tenencia

En los cuadros que aquí se presentan figuran los siguientes grupos :

*Tierras propias*, que se refiere a las tierras propiedad del productor y que éste administra directamente.

*Tierras tomadas en arrendamiento*, que comprende las tierras propiedad de terceros, por cuyo disfrute se paga renta en efectivo, así como las tierras explotadas en régimen de aparcería.

*Tierras bajo otras formas de tenencia*, que comprenden : a) *las tierras explotadas gratuitamente*, es decir, las tierras que a veces los propietarios de las explotaciones ceden a sus trabajadores, empleados u otras personas, para que las trabajen, y por cuyo disfrute no se efectúa pago de ninguna especie ; b) *las tierras explotadas sin autorización* que son aquellas que aprovechan personas no relacionadas con la explotación a la que pertenecen, sin consentimiento del propietario legal ; estas tierras pueden pertenecer a particulares, a los municipios, o al Estado ; c) *las tierras explotadas por colonos*, o sea, las asignadas a un grupo de personas que forman una colonia constituida por ley, mientras el Estado, responsable de estos terrenos, dirige sus actividades en ocasiones ; d) *las tierras explotadas bajo otras formas de tenencia*, que comprenden todos los tipos distintos de los antes indicados.

En *tierras explotadas bajo formas mixtas de tenencia* figuran : las que son en parte propias y en parte arrendadas, o parte propias y parte en régimen de aparcería, y otras formas mixtas.

## B APROVECHAMIENTO DE LA TIERRA

Todas las tierras de las explotaciones agrícolas se clasificaron de acuerdo con su aprovechamiento o con el destino que se les diera durante el período comprendido entre el 1° de mayo de 1949 y el 30 de abril de 1950. Aquéllas en las cuales se cosecharon dos o más cultivos el mismo año agrícola, sólo se contaron una vez.

Las *tierras de cultivo* constituyen el conjunto de tierras arables o de labranza, y tierras para el cultivo de árboles, arbustos, vides y otras trepadoras.

En el concepto *tierras arables o de labranza* están comprendidas aquéllas en que se recolectaban cultivos anuales ; los rastros de cosechas del año anterior (tierras en barbecho) ; las tierras sembradas en que fallaron las cosechas o fueron destruidas por plagas, sequías, exceso de lluvias, etc. ; así como las tierras sembradas que habían de cosecharse después del año censal. Se consideraron cultivos anuales los herbáceos no perennes, incluyendo los pastos de rotación para la siega, pero exceptuando la caña de azúcar.

El concepto *tierras para el cultivo de árboles, arbustos, vides y otras trepadoras* se refiere a las tierras dedicadas a cultivos permanentes de frutas u otros productos, pero no a la producción de leña ni madera. Se consideraron cultivos permanentes aquéllos cuyo ciclo vegetativo dura más de un año, inclusive la caña de azúcar.

Al final del cuadro en que figuran los datos no clasificados de acuerdo con el tamaño de la unidad de explotación, aparecen también las cifras reajustadas para incluir en tierras arables o de labranza y la superficie sembrada con caña de azúcar (sólo se dispuso de datos sobre superficie de caña de azúcar referidos al total de explotaciones).

En *praderas y pastizales permanentes* están incluidas todas las tierras de pastos naturales, así como las tierras de pastoreo con pastos cultivados que no son de corte (repartos).

En *montes o bosques* figuran las zonas forestales naturales o plantadas y de las cuales puede obtenerse madera o leña, etc. Estas tierras pueden estar, o no, en explotación, con tal que formen parte de la unidad agrícola.

El concepto *toda otra clase de tierra* comprende : las tierras ocupadas por arboledas, arbustos, enredaderas y plantas de diversas especies de las que no se obtiene producto alguno (*charrales*), así como otras tierras no incluidas en los anteriores conceptos como son las tierras ocupadas por caminos, construcciones, ríos, tierras áridas, cenagales, etc.

## D PERSONAL OCUPADO EN LA AGRICULTURA

Los datos sobre mano de obra agrícola se refieren al número de personas dedicadas a trabajos agrícolas en la explotación durante la semana anterior a la enumeración, independientemente de que percibieran retribución (sueldo o jornal) en efectivo o en especie, o en ambos ; o bien, como en el caso de los familiares del productor o administrador, sin percibir sueldo alguno por su trabajo. No se consideraron como trabajadores agrícolas las personas dedicadas a labores domésticas, actividades de construcción, reparaciones o industrias agrícolas como ingenios azucareros, mataderos, fabricación de queso y mantequilla, etc.

En la cédula censal se solicitaban datos relativos al productor y miembros de su familia no remunerados así como al personal que trabajaba con sueldo. Para los efectos del censo había de incluirse al productor, independientemente del tiempo invertido en operaciones agrícolas o del lugar de su residencia. Los miembros de su familia no remunerados fueron incluidos en calidad de trabajadores agrícolas, si estaban empleados regularmente en la explotación y habían trabajado un mínimo de dos días, o su equivalente en horas, durante la semana indicada.

Entre los *trabajadores remunerados* se incluyeron también el administrador y los miembros de su familia, así como los familiares del productor si percibían retribución por su trabajo.

## E CULTIVOS

La superficie indicada es la recolectada durante el año agrícola 1949/50, salvo la dedicada a la caña de azúcar y a pastos, que se refiere a superficie sembrada.

Cuando en un mismo terreno se sembraron y cosecharon el mismo año dos o más cultivos, se ha indicado la superficie correspondiente a cada uno de ellos. Los cultivos producidos en un mismo terreno pueden ser sucesivos o intercalados.

Por lo que respecta a los árboles frutales, arbustos, vides y otras trepadoras, suelen estar plantados de un modo irregular y poco definido en setos y en medio de zonas de pastos naturales, lo cual hace difícil determinar la superficie que debe atribuirse a cada tipo de árbol, arbusto, vid o trepadora. En casos como éste sólo se ha consignado el número de árboles.

Las cifras de producción se refieren a la cantidad total de cada cultivo recolectada durante el año agrícola 1949/1950.

#### **F GANADOS Y AVES DE CORRAL**

Se dispuso enumerar como perteneciente a la explotación todo el ganado que se encontrara en ella el 22 de mayo de 1950, independientemente de toda cuestión de propiedad, así como los animales propiedad del productor que se encontraban en lugares públicos (camino, plazas, etc.) en la fecha del censo. Quedaron excluidos los animales propiedad del productor, pero que se encontraban en otra finca en la fecha de la enumeración.

#### **G TECNOLOGIA AGRICOLA**

La maquinaria agrícola comprende el material y vehículos indicados, que se utilizaban en la explotación, bien fueran propiedad del productor o tomados en préstamo, alquilados o comprados a plazos. No se incluye la maquinaria existente en la explotación que no se utilizaba por estar anticuada.

#### **H ABONOS Y MEJORADORES DEL SUELO**

Los datos se refieren a la superficie en que se aplicaban abonos orgánicos y químicos durante el año censal (1º mayo 1949-30 abril 1950).

#### **I RIEGO Y AVENAMIENTO**

En la tierra de regadío está incluida la regada por medios artificiales durante el año censal (1º mayo 1949-30 abril 1950).

FUENTE : *Censo Agropecuario de 1950*. Ministerio de Economía y Hacienda, Dirección General de Estadística y Censos, San José, 1953.

# INFORME SOBRE EL CENSO AGROPECUARIO MUNDIAL DE 1950, VOLUMEN I

COSTA RICA

**COSTA RICA**

*No clasificado de acuerdo con el tamaño de la unidad de explotación*

## A UNIDAD DE EXPLOTACION Y REGIMEN DE TENENCIA

### Número y superficie de las unidades de explotación<sup>1</sup>

Número 43 086  
Superficie (hectáreas) 1 811 692

### Número y superficie de las unidades de explotación según el régimen de tenencia

Unidades explotadas con arreglo a una sola forma de tenencia

Propiedad del productor

Número 34 935  
Superficie (hectáreas) 1 625 722

Tomadas en arrendamiento

Número 1 559  
Superficie (hectáreas) 16 452

Tomadas en arrendamiento mediante pago de cantidad fija en efectivo

Número (907)  
Superficie (hectáreas) (13 025)

En aparcería

Número (652)  
Superficie (hectáreas) (3 427)

Explotadas con arreglo a otras formas de tenencia

Número 1 685  
Superficie (hectáreas) 23 500

En usufructo gratuito

Número (764)  
Superficie (hectáreas) (2 742)

Explotadas sin autorización

Número (368)  
Superficie (hectáreas) (7 010)

Explotadas por colonos

Número (227)  
Superficie (hectáreas) (6 213)

Explotadas con arreglo a otras formas de tenencia

Número (326)  
Superficie (hectáreas) (7 535)

### Unidades explotadas con arreglo a formas mixtas de tenencia

Número 4 907  
Superficie (hectáreas) 146 018

### Superficie total de las unidades de explotación según el régimen de tenencia (hectáreas)

Propiedad del productor 1 737 177  
Tomadas en arrendamiento 32 462  
Explotadas con arreglo a otras formas de tenencia 42 053

## B APROVECHAMIENTO DE LA TIERRA

### Aprovechamiento de la tierra en las explotaciones (hectáreas)

Tierras de cultivo<sup>2</sup> 355 199  
Tierras arables o de labranza (222 855)  
Tierras para el cultivo de árboles, arbustos y vides y otras trepadoras (132 344)  
Praderas y pastizales permanentes 625 131  
Montes o bosques 576 913  
Toda otra clase de tierras 254 449

### C No se dispone de datos

## D PERSONAL OCUPADO EN LA AGRICULTURA

### Número de personas empleadas en las explotaciones durante la semana censal

Productores y miembros de sus familias que no reciben salario en efectivo 68 344

De 15 años o más 61 458

Varones (55 074)  
Hembras (6 384)

De 14 años o menos 6 886

Varones (5 491)  
Hembras (1 395)

<sup>1</sup>Quedan comprendidas también en el Censo 39 677 parcelas menores de 1 manzana (0,7 Ha.) acerca de las cuales sólo se han publicado datos sobre ganados, aves de corral y colmenas. Para las cifras sobre estos conceptos véase la nota 6. — <sup>2</sup>La superficie plantada de azúcar (19 858 Ha.) no se ha incluido en tierras arables o de labranza, clasificándose en tierras para el cultivo de árboles, arbustos, vides y otras trepadoras. Reajustadas con arreglo a la clasificación de la FAO, las cifras sobre aprovechamiento de la tierra serían las siguientes:

Tierra de cultivo	Hectáreas
Tierras arables o de labranza	355 199
Tierras para el cultivo de árboles, arbustos, vides y otras trepadoras	(242 713)
	(112 486)

INFORME SOBRE EL CENSO AGROPECUARIO MUNDIAL DE 1950, VOLUMEN I

**COSTA RICA**

No clasificado de acuerdo con el tamaño de la unidad de explotación

Personas ocupadas en la explotación, remuneradas	63 554		
De 15 años o más	60 147		
Varones	(56 277)		
Hembras	(3 870)		
De 14 años o menos	3 407		
Varones	(2 641)		
Hembras	(766)		
<b>E CULTIVOS - SUPERFICIE Y PRODUCCION</b>			
<b>Arroz</b>			
Número de explotaciones informantes	11 462		
Hectáreas	22 962		
Toneladas métricas <sup>3</sup>	18 919		
<b>Maíz</b>			
Número de explotaciones informantes	25 950		
Hectáreas	54 946		
Toneladas métricas	57 522		
<b>Frijoles</b>			
Número de explotaciones informantes	16 320		
Hectáreas	27 564		
Toneladas métricas	10 672		
<b>Papas (patatas)</b>			
Número de explotaciones informantes	729		
Hectáreas	1 458		
Toneladas métricas	7 061		
<b>Yuca, casabe o mandioca</b>			
Número de explotaciones informantes	2 139		
Hectáreas	1 578		
Toneladas métricas	7 107		
<b>Pastos de corte para heno, ensilaje o forraje verde</b>			
Hectáreas	5 079		
<b>Cebollas</b>			
Número de explotaciones informantes	350		
Hectáreas	225		
Toneladas métricas	781		
<b>Tomates</b>			
Número de explotaciones informantes	480		
Hectáreas	331		
Toneladas métricas	1 316		
<b>Otras hortalizas</b>			
Número de explotaciones informantes	341		
Hectáreas	261		
Toneladas métricas	...		
<b>Caña de azúcar</b>			
Número de explotaciones informantes	11 024		
Hectáreas	19 858		
Toneladas métricas	577 363		
<b>Maní (cacahuete)</b>			
Número de explotaciones informantes	400		
Hectáreas	495		
Toneladas métricas	493		
<b>Ajonjolí</b>			
Número de explotaciones informantes	68		
Hectáreas	278		
Toneladas métricas	218		
<b>Tabaco</b>			
Número de explotaciones informantes	1 247		
Hectáreas	1 381		
Toneladas métricas	866		
<b>Otros cultivos no permanentes</b>			
Número de explotaciones informantes	697		
Hectáreas	1 074		
<b>Tierras de cultivo no sembradas ni cosechadas</b>			
Tierras en barbecho (hectáreas)	87 295		
<b>Naranjas</b>			
Número de explotaciones informantes	6 086		
Número de árboles en edad productiva	117 605		
Miles de naranjas	72 155		
<b>Aguacates o paltas</b>			
Número de explotaciones informantes	3 941		
Número de árboles en edad productiva	63 722		
Miles de frutos	14 649		

<sup>3</sup>Descascarado.

INFORME SOBRE EL CENSO AGROPECUARIO MUNDIAL DE 1950, VOLUMEN I

COSTA RICA

No clasificado de acuerdo con el tamaño de la unidad de explotación

**Bananos sembrados solos**

Número de explotaciones informantes	5 864
Número de árboles en edad productiva	12 023 013
Número de racimos	14 801 435

**Plátanos sembrados solos**

Número de explotaciones informantes	6 114
Número de árboles en edad productiva	2 986 359
Número de racimos	3 155 518

**Bananos y plátanos cultivados como sombraje de cafetales**

Número de explotaciones informantes	5 469
Número de árboles en edad productiva	1 632 568
Número de racimos	1 632 605

**Piñas**

Número de explotaciones informantes	1 114
Número de plantas en producción	1 351 680
Miles de piñas	1 413

**Café**

Número de explotaciones informantes	15 222
Hectáreas	48 808
Toneladas métricas <sup>4</sup>	25 636

**Cacao**

Número de explotaciones informantes	1 847
Número de árboles en edad productiva	10 155 648
Toneladas métricas <sup>5</sup>	4 966

**Cocoteros**

Número de explotaciones informantes	1 173
Número de árboles en edad productiva	127 882
Miles de frutos	6 889

**F GANADOS Y AVES DE CORRAL EN LAS EXPLOTACIONES AGRICOLAS<sup>6</sup>**

**Caballos, mulas y asnos**

**Caballos**

Número de explotaciones informantes	19 692
Total de caballos	77 602
Caballos de 3 años o más	(54 394)
Caballos de 1 a menos de 3 años	(15 077)
Potros y potrancas menores de 1 año	(8 131)

**Mulas**

Número de explotaciones informantes	1 141
Número de mulas	7 828

**Asnos**

Número de explotaciones informantes	144
Número de asnos	419

**Ganado vacuno**

Número de explotaciones informantes	26 900
Total de reses	607 857
Reses de 2 años o más	358 231
Machos	(131 038)
Hembras	(227 193)
Ganado de 1 a menos de 2 años	142 602
Machos	(47 583)
Hembras	(95 019)
Terneritas menores de 1 año	107 024
Vacas dedicadas principalmente a la producción de leche (incluidas en el total de reses) <sup>7</sup>	
Número de explotaciones con vacas	19 224
Número de cabezas	92 167

**Ganado ovino y caprino**

Número de explotaciones informantes	553
Número de cabezas	1 886

<sup>4</sup>En pergamino. — <sup>5</sup>En grano. — <sup>6</sup>Quedaron comprendidas también en el censo 39 677 parcelas menores de 1 manzana (0,7 Ha.) acerca de las cuales se han publicado los siguientes datos sobre ganados, aves de corral y colmenas:

<b>Caballos</b>		<b>Aves de corral</b>	
Número de explotaciones informantes	2 352	Gallos, gallinas, etc.	36 114
Número de cabezas	3 999	Número de explotaciones informantes	526 276
<b>Ganado vacuno</b>		Número de aves	
Número de explotaciones informantes	5 058	<b>Patos y pavos</b>	
Número de cabezas	13 438	Número de explotaciones informantes	2 052
<b>Ganado porcino</b>		Número de aves	9 561
Número de explotaciones informantes	8 738	<b>Colmenas</b>	
Número de cabezas	18 598	Número de explotaciones informantes	515
		Número de colmenas	5 582

<sup>7</sup>Se refiere a las vacas ordeñadas el día anterior a la fecha del censo.

INFORME SOBRE EL CENSO AGROPECUARIO MUNDIAL DE 1950, VOLUMEN I

**COSTA RICA**

No clasificado de acuerdo con el tamaño de la unidad de explotación

<b>Ganado porcino</b>		<b>Clase de fuerza empleada</b>	
Número de explotaciones informantes	22 694	Número de explotaciones que emplean	
Total de puercos	115 078	Tractores	238
Puercos de 6 meses o más	(63 985)	Camiones (incluso « jeeps »)	664
Puercos menores de 6 meses	(51 093)	Electricidad	2 028
		De una central	(1 460)
		De grupo electrógeno propio	(568)
<b>Aves de corral</b>		<b>Material agrícola que se indica</b>	
Gallos, gallinas, etc.		Tractores	
Número de explotaciones informantes	35 451	Número de explotaciones informantes	238
Total de gallos, gallinas, etc.	900 554	Número de tractores	456
Gallos, gallinas, etc. de 6 meses o más	(538 251)	Segadoras	
Gallos, gallinas, etc. menores de 6 meses	(362 303)	Número de explotaciones informantes	1 203
Patos y gansos		Número de segadoras	1 353
Número de explotaciones informantes	3 560	Camiones (incluso « jeeps »)	
Número de patos y gansos	17 000	Número de explotaciones informantes	664
Pavos		Número de camiones	964
Número de explotaciones informantes	3 815	Otro material <sup>10</sup>	
Número de pavos	14 017	Número de explotaciones informantes	357
		Número de unidades	638
<b>Colmenas</b>		<b>H ABONOS Y MEJORADORES</b>	
Número de explotaciones informantes	1 246	<b>Aplicación de abonos orgánicos o químicos<sup>11</sup></b>	
Total de colmenas o colonias	16 464	Hectáreas en que se han aplicado	
Producción total de miel (litros) <sup>8</sup>	222 939	Abonos orgánicos	10 706
		Abonos químicos	22 395
<b>G TECNOLOGIA AGRICOLA</b>		<b>I RIEGO Y AVENAMIENTO</b>	
<b>Empleo de fuerza en las explotaciones agrícolas<sup>9</sup></b>		<b>Riego</b>	
Número de explotaciones que emplean		Número de explotaciones informantes	822
Fuerza animal	7 147	Superficie regada (hectáreas)	15 887
Fuerza mecánica	232		
Fuerzas animal y mecánica	220		
Explotaciones que no emplean fuerza animal ni mecánica	35 487		
		<b>J, K No se dispone de datos.</b>	

<sup>8</sup>La fuente original da los datos en galones: 66 549. Para convertirlos al sistema métrico decimal se ha aplicado el coeficiente siguiente: 1 galón = 5 botellas (1 botella = 0,671 litros). — <sup>9</sup>Los datos se refieren solamente a la fuerza que se emplea en el campo. — <sup>10</sup>Comprende rastrillos, segadoras-trilladoras, cosechadoras, etc. — <sup>11</sup>El total de explotaciones que han declarado aplicar abonos orgánicos o químicos, asciende a 3 468.



INFORME SOBRE EL CENSO AGROPECUARIO MUNDIAL DE 1950, VOLUMEN I

COSTA RICA

Clasificado de acuerdo con el tamaño de la unidad de explotación

CLASIFICACION POR TAMAÑO SEGUN LA SUPERFICIE TOTAL DE LAS EXPLOTACIONES

	Explotaciones de todos los tamaños	De 0,7 a 6 hectáreas	De 7 a 10 hectáreas	De 11 a 20 hectáreas	De 21 a 34 hectáreas	De 35 a 69 hectáreas	De 70 a 122 hectáreas	De 123 a 174 hectáreas	De 175 a 349 hectáreas	De 350 a 1048 hectáreas	De 1049 a 2445 hectáreas	De 2446 o más hectáreas
		De 1 a 9 manzanas	De 10 a 14 manzanas	De 15 a 29 manzanas	De 30 a 49 manzanas	De 50 a 99 manzanas	De 100 a 174 manzanas	De 175 a 249 manzanas	De 250 a 499 manzanas	De 500 a 1499 manzanas	De 1500 a 3499 manzanas	De 3500 manzanas o más
<b>A UNIDAD DE EXPLOTACION Y REGIMEN DE TENENCIA<sup>1</sup></b>												
<b>Número y superficie de las unidades de explotación</b>												
Unidades de explotación	43 086	18 976	4 263	6 206	5 107	4 703	1 895	725	638	418	106	49
Porcentaje	100,0	44,1	9,9	14,4	11,8	10,9	4,4	1,7	1,5	1,0	0,2	0,1
Superficie (hectáreas)	1 811 692	52 974	34 797	90 731	131 991	216 581	164 180	105 691	153 522	230 727	149 254	481 244
Porcentaje	100,0	2,9	1,9	5,0	7,3	12,0	9,1	5,8	8,5	12,7	8,2	26,6
<b>Número y superficie de las unidades de explotación según el régimen de tenencia</b>												
<b>Unidades explotadas con arreglo a una sola forma de tenencia</b>												
<b>Propiedad del productor</b>												
Número	34 935	14 201	3 377	5 210	4 441	4 163	1 727	679	599	397	96	45
Superficie (hectáreas)	1 625 722	39 219	27 443	76 303	114 357	191 267	149 016	98 829	143 983	218 524	134 363	432 417
<b>Tomadas en arrendamiento</b>												
Número	(1 599)	(1 296)	(114)	(61)	(40)	(27)	(11)	(—)	(3)	(4)	(1)	(2)
Superficie (hectáreas)	(16 452)	(3 002)	(923)	(952)	(972)	(1 265)	(1 106)	(—)	(765)	(1 834)	(1 340)	(4 293)
<b>Tomadas en arrendamiento mediante pago de cantidad fija en efectivo</b>												
Número	(907)	(702)	(82)	(46)	(34)	(24)	(10)	(—)	(3)	(4)	(—)	(2)
Superficie (hectáreas)	(13 025)	(1 681)	(685)	(749)	(840)	(1 144)	(1 035)	(—)	(765)	(1 834)	(—)	(4 293)
<b>En aparcería</b>												
Número	(652)	(594)	(32)	(15)	(6)	(3)	(1)	(—)	(—)	(—)	(1)	(—)
Superficie (hectáreas)	(3 427)	(1 322)	(238)	(203)	(132)	(121)	(71)	(—)	(—)	(—)	(1 340)	(—)
<b>Unidades explotadas con arreglo a otras formas de tenencia</b>												
<b>En usufructo gratuito</b>												
Número	1 685	1 024	143	198	170	108	27	5	5	4	1	—
Superficie (hectáreas)	23 500	2 639	1 231	2 984	4 543	5 061	2 490	743	1 082	1 737	990	—
<b>Explotadas sin autorización</b>												
Número	(764)	(681)	(44)	(24)	(9)	(5)	(1)	(—)	(—)	(—)	(—)	(—)
Superficie (hectáreas)	(2 742)	(1 587)	(372)	(313)	(193)	(200)	(77)	(—)	(—)	(—)	(—)	(—)
<b>Explotadas por colonos</b>												
Número	(368)	(147)	(45)	(65)	(59)	(40)	(10)	(—)	(1)	(1)	(—)	(—)
Superficie (hectáreas)	(7 010)	(493)	(378)	(978)	(1 575)	(1 839)	(969)	(—)	(247)	(531)	(—)	(—)
<b>Explotadas por colonos</b>												
Número	(227)	(64)	(32)	(39)	(51)	(27)	(7)	(3)	(2)	(2)	(—)	(—)
Superficie (hectáreas)	(6 213)	(236)	(282)	(678)	(1 438)	(1 305)	(587)	(445)	(445)	(857)	(—)	(—)

<sup>1</sup>Quedaron comprendidas también en el censo 39.677 parcelas menores de 1 manzana (0,7 Ha.) acerca de las cuales solamente se han publicado datos sobre ganados, aves de corral y colmenas. Las cifras que corresponden a dichos conceptos pueden verse en la nota 6 al pie de la tabla que se refiere a explotaciones no clasificadas de acuerdo con el tamaño de la unidad.

INFORME SOBRE EL CENSO AGROPECUARIO MUNDIAL DE 1950, VOLUMEN I

COSTA RICA

Clasificado de acuerdo con el tamaño de la unidad de explotación

CLASIFICACION POR TAMAÑO SEGUN LA SUPERFICIE TOTAL DE LAS EXPLOTACIONES

	Explotaciones de todos los tamaños	De 0,7 a 6 hectáreas	De 7 a 10 hectáreas	De 11 a 20 hectáreas	De 21 a 34 hectáreas	De 35 a 69 hectáreas	De 70 a 122 hectáreas	De 123 a 174 hectáreas	De 175 a 349 hectáreas	De 350 a 1048 hectáreas	De 1049 a 2445 hectáreas	De 2446 a más hectáreas
		De 1 a 9 manzanas	De 10 a 14 manzanas	De 15 a 29 manzanas	De 30 a 49 manzanas	De 50 a 99 manzanas	De 100 a 174 manzanas	De 175 a 249 manzanas	De 250 a 499 manzanas	De 500 a 1499 manzanas	De 1500 a 3499 manzanas	De 3500 manzanas o más
Explotadas con arreglo a otras formas												
Número	(326)	(132)	(22)	(70)	(51)	(36)	(9)	(2)	(2)	(1)	(1)	(—)
Superficie (hectáreas)	(7 535)	(323)	(199)	(1 075)	(1 337)	(1 717)	(857)	(298)	(390)	(349)	(990)	(—)
Explotadas con arreglo a formas mixtas de tenencia												
Número	4 907	2 455	629	737	456	405	130	41	31	13	8	2
Superficie (hectáreas)	146 018	8 113	5 200	10 492	12 119	18 988	11 568	6 119	7 692	8 632	12 561	44 534
<b>B APROVECHAMIENTO DE LA TIERRA</b>												
<b>Aprovechamiento de la tierra en las explotaciones (hectáreas)</b>												
Tierras de cultivo	355 199	37 049	18 739	38 166	43 659	58 421	33 383	17 919	27 008	34 573	15 463	30 819
Tierras arable o de labranza <sup>2</sup>	(222 855)	(20 903)	(11 301)	(25 339)	(31 927)	(42 397)	(23 301)	(12 203)	(12 934)	(14 951)	(5 826)	(21 773)
Tierras para el cultivo de árboles arbustos, vides y otras trepadoras <sup>2</sup>	(132 344)	(16 146)	(7 438)	(12 827)	(11 732)	(16 024)	(10 082)	(5 716)	(14 074)	(19 622)	(9 637)	(9 046)
Praderas y pastizales permanentes	625 131	10 885	10 064	29 693	39 822	74 105	64 807	44 130	65 120	90 124	58 018	138 363
Montes o bosques	576 913	1 013	1 801	9 615	26 913	50 655	42 749	29 294	41 863	72 709	50 834	249 467
Toda otra clase de tierras	254 449	4 027	4 193	13 257	21 597	33 400	23 241	14 348	19 531	33 321	24 939	62 595
<b>D PERSONAL OCUPADO EN LA AGRICULTURA</b>												
<b>Número de personas empleadas en las explotaciones durante la semana censal<sup>3</sup></b>												
De 15 años o más	121 605	30 896	8 799	14 569	12 651	14 494	8 531	4 010	8 234	12 404	3 561	3 456
Varones	(111 351)	(28 523)	(8 136)	(13 298)	(11 448)	(13 141)	(7 786)	(3 711)	(7 771)	(10 984)	(3 199)	(3 354)
Hembras	(10 254)	(2 373)	(663)	(1 271)	(1 203)	(1 353)	(745)	(299)	(463)	(1 420)	(362)	(102)
De 14 años o menos	10 293	2 399	701	1 336	1 226	1 416	746	336	489	1 231	301	112
Varones	(8 132)	(1 894)	(572)	(1 089)	(1 001)	(1 140)	(582)	(273)	(367)	(860)	(256)	(98)
Hembras	(2 161)	(505)	(129)	(247)	(225)	(276)	(164)	(63)	(122)	(371)	(45)	(14)
<b>E CULTIVOS - SUPERFICIE Y PRODUCCION</b>												
<b>Arroz</b>												
Número de explotaciones informantes	11 462	2 824	1 017	1 961	2 141	2 074	812	289	212	101	16	15
Hectáreas	22 962	2 808	1 496	2 982	3 999	4 542	2 440	1 090	1 008	1 376	508	713
Toneladas métricas <sup>4</sup>	18 919	2 362	1 235	2 433	3 309	3 617	1 977	976	866	1 084	504	556

<sup>2</sup>Según la fuente original. La superficie plantada de caña de azúcar (19 858 Ha.) no está incluida en tierras arables o de labranza, clasificándose en tierras para el cultivo de árboles, arbustos, vides y otras trepadoras. — <sup>3</sup>Incluidos el productor y miembros de su familia que no perciben sueldo, así como las personas que trabajan remuneradas. — <sup>4</sup>Descascarado.

INFORME SOBRE EL CENSO AGROPECUARIO MUNDIAL DE 1950, VOLUMEN I

COSTA RICA

Clasificado de acuerdo con el tamaño de la unidad de explotación

CLASIFICACION POR TAMAÑO SEGUN LA SUPERFICIE TOTAL DE LAS EXPLOTACIONES

	Explotaciones de todos los tamaños	De 0,7 a 6 hectáreas	De 7 a 10 hectáreas	De 11 a 20 hectáreas	De 21 a 34 hectáreas	De 35 a 69 hectáreas	De 70 a 122 hectáreas	De 175 a 349 hectáreas	De 175 a 349 hectáreas	De 350 a 1048 hectáreas	De 1049 a 2445 hectáreas	De 2446 o más hectáreas
		De 1 a 9 manzanas	De 10 a 14 manzanas	De 15 a 29 manzanas	De 30 a 49 manzanas	De 50 a 99 manzanas	De 100 a 174 manzanas	De 175 a 249 manzanas	De 250 a 499 manzanas	De 500 a 1499 manzanas	De 1500 a 3499 manzanas	De 2500 manzanas o más
<b>Maíz</b>												
Número de explotaciones informantes	25 950	9 782	2 723	4 256	3 650	3 264	1 279	455	326	158	33	24
Hectáreas	54 946	11 681	4 894	8 855	8 437	9 236	4 684	2 144	1 856	1 792	602	765
Toneladas métricas	57 522	11 579	4 885	8 977	8 927	9 725	4 978	2 391	2 239	2 025	764	1 032
<b>Frijoles</b>												
Número de explotaciones informantes	16 320	5 832	1 640	2 729	2 443	2 240	842	301	181	92	14	6
Hectáreas	27 564	6 425	2 613	4 847	4 509	4 669	2 176	964	619	573	145	24
Toneladas métricas	10 672	2 431	966	1 795	1 743	1 904	903	382	262	223	54	9
<b>Papas (patatas)</b>												
Número de explotaciones informantes	729	329	61	120	71	81	32	14	11	8	1	1
Hectáreas	1 458	324	82	240	218	292	120	46	57	73	5	1
Toneladas métricas	7 061	1 390	341	1 130	1 300	1 484	545	155	271	427	16	2
<b>Yuca, casabe o mandioca</b>												
Número de explotaciones informantes	2 139	588	223	376	402	329	115	53	34	15	3	1
Hectáreas	1 578	300	146	279	276	258	113	41	29	59	74	3
Toneladas métricas	7 107	1 193	567	1 218	1 105	1 015	438	191	128	274	969	9
<b>Maní (cacahuete)</b>												
Número de explotaciones informantes	400	180	45	62	29	38	26	5	6	5	3	1
Hectáreas	496	149	61	83	50	61	43	15	6	10	17	1
Toneladas métricas	493	155	58	92	39	42	42	10	7	13	33	2
<b>Ajonjolí</b>												
Número de explotaciones informantes	68	12	6	12	3	11	10	4	2	4	1	3
Hectáreas	278	19	13	29	7	20	43	31	5	40	12	59
Toneladas métricas	218	13	8	21	5	16	41	21	4	32	7	50
<b>Tabaco</b>												
Número de explotaciones informantes	1 247	708	155	200	94	62	15	7	4	2	—	—
Hectáreas	1 381	648	206	294	126	69	16	4	3	15	—	—
Toneladas métricas	866	411	130	176	76	50	9	2	2	10	—	—
<b>Tierras de cultivo no sembradas ni cosechadas</b>												
Tierras en barbecho (hectáreas)	87 295	2 085	2 303	7 371	11 549	17 924	10 214	5 799	5 341	7 782	3 777	13 150

INFORME SOBRE EL CENSO AGROPECUARIO MUNDIAL DE 1950, VOLUMEN I

COSTA RICA

Clasificado de acuerdo con el tamaño de la unidad de explotación

CLASIFICACION POR TAMAÑO SEGUN LA SUPERFICIE TOTAL DE LAS EXPLOTACIONES

	Explotaciones de todos los tamaños	De 0,7 a 6 hectáreas	De 7 a 10 hectáreas	De 11 a 20 hectáreas	De 21 a 34 hectáreas	De 35 a 69 hectáreas	De 70 a 122 hectáreas	De 123 a 174 hectáreas	De 175 a 349 hectáreas	De 350 a 1048 hectáreas	De 1049 a 2445 hectáreas	De 2446 a más hectáreas
		De 1 a 9 manzanas	De 10 a 14 manzanas	De 15 a 29 manzanas	De 30 a 49 manzanas	De 50 a 49 manzanas	De 100 a 174 manzanas	De 175 a 249 manzanas	De 250 a 499 manzanas	De 500 a 1499 manzanas	De 1500 a 3499 manzanas	De 3500 manzanas o más
<b>Naranjas</b>												
Número de explotaciones informantes	6 086	2 067	598	1 012	861	814	344	161	127	72	22	8
Número de árboles en edad productiva	117 605	26 560	12 078	15 680	12 059	18 192	7 620	6 259	3 941	10 285	3 146	1 785
Miles de naranjas	72 155	13 866	7 218	8 321	7 424	10 005	4 345	3 003	2 581	11 260	2 814	1 316
<b>Aguacates o paltas</b>												
Número de explotaciones informantes	3 941	1 164	388	637	663	616	242	99	82	41	7	2
Número de árboles en edad productiva	63 722	8 969	3 817	6 032	6 014	9 655	3 912	1 553	2 775	20 902	86	7
Miles de frutos	14 649	2 475	750	1 612	1 758	2 127	1 005	318	291	3 664	17	2
<b>Bananos y plátanos sembrados solos</b>												
Número de árboles en edad productiva	15 009 372	645 872	458 798	904 805	1 279 340	1 705 918	1 012 068	769 994	3 239 826	3 952 132	776 284	264 335
Número de racimos	17 956 953	652 341	460 411	912 232	1 295 569	1 736 034	1 031 984	772 340	4 605 697	5 212 278	895 784	382 283
<b>Bananos sembrados solos</b>												
Número de explotaciones informantes	5 864	1 059	538	998	1 145	1 172	454	191	182	100	19	6
Número de árboles en edad productiva	12 023 013	320 017	270 028	529 393	798 877	1 137 875	697 505	628 782	3 060 384	3 806 663	561 024	212 465
Número de racimos	14 801 435	319 692	271 418	530 660	804 564	1 146 157	714 969	630 904	4 426 355	5 065 779	560 524	330 413
<b>Plátanos sembrados solos</b>												
Número de explotaciones informantes	6 114	1 388	566	1 060	1 122	1 097	440	184	155	75	19	8
Número de árboles en edad productiva	2 986 359	325 855	188 770	375 412	480 463	568 043	314 563	141 212	179 442	145 469	215 260	51 870
Número de racimos	3 155 518	332 649	188 993	381 572	491 005	589 877	317 015	141 436	179 342	146 499	335 260	51 870
<b>Bananos y plátanos cultivados como sombraje de cafetales</b>												
Número de explotaciones informantes	5 469	2 940	618	749	477	384	155	75	45	23	2	1
Número de árboles en edad productiva	1 632 568	419 087	162 447	232 898	189 458	282 672	100 451	68 755	83 668	88 602	4 400	130
Número de racimos	1 632 605	417 889	162 472	232 148	190 565	282 167	101 009	69 255	83 698	88 602	4 400	130
<b>Piñas</b>												
Número de explotaciones informantes	1 114	322	99	177	231	167	50	23	29	12	2	2
Número de árboles en edad productiva	1 351 680	414 140	136 256	203 211	217 330	257 457	47 163	12 725	33 338	7 060	21 000	2 000
Miles de piñas	1 413	418	137	244	232	258	48	13	33	7	21	2

INFORME SOBRE EL CENSO AGROPECUARIO MUNDIAL DE 1950, VOLUMEN I

COSTA RICA

Clasificado de acuerdo con el tamaño de la unidad de explotación

CLASIFICACION POR TAMAÑO SEGUN LA SUPERFICIE TOTAL DE LAS EXPLOTACIONES

	Explotaciones de todos los tamaños	De 0,7 a 6 hectáreas	De 7 a 10 hectáreas	De 11 a 20 hectáreas	De 21 a 34 hectáreas	De 35 a 69 hectáreas	De 70 a 122 hectáreas	De 123 a 174 hectáreas	De 175 a 349 hectáreas	De 350 a 1048 hectáreas	De 1049 a 2445 hectáreas	De 2446 o más hectáreas
		De 1 a 9 manzanas	De 10 a 14 manzanas	De 15 a 29 manzanas	De 30 a 49 manzanas	De 50 a 99 manzanas	De 100 a 174 manzanas	De 175 a 249 manzanas	De 250 a 499 manzanas	De 500 a 1499 manzanas	De 1500 a 3499 manzanas	De 3500 o más manzanas o más
<b>Café</b>												
Número de explotaciones informantes	15 222	7 894	1 610	2 159	1 354	1 258	516	182	132	87	24	6
Hectáreas	48 808	9 755	3 627	6 315	4 372	6 955	4 843	2 194	3 422	5 495	1 651	179
Toneladas métricas <sup>6</sup>	25 636	4 307	1 552	2 967	1 931	3 655	2 815	1 194	2 144	3 951	1 033	87
<b>Cacao</b>												
Número de explotaciones informantes	1 847	626	262	307	277	207	67	29	37	21	9	5
Número de árboles en edad productiva	10 155 648	701 788	532 803	585 839	534 222	675 511	335 296	321 300	623 549	932 310	1 434 430	3 478 600
Toneladas métricas <sup>6</sup>	4 966	497	250	314	250	320	164	150	340	430	651	1 600
<b>Cocoteros</b>												
Número de explotaciones informantes	1 173	260	136	204	217	178	56	32	51	26	8	5
Número de árboles en edad productiva	127 882	28 560	20 147	13 897	13 715	15 233	7 056	1 222	18 585	8 021	571	975
Miles de frutos	6 889	1 762	1 228	635	648	677	315	69	941	567	12	35
<b>F GANADOS Y AVES DE CORRAL EN LAS EXPLOTACIONES AGRICOLAS</b>												
<b>Ganado vacuno</b>												
Número de explotaciones informantes	26 900	8 063	2 827	4 744	3 836	3 909	1 714	677	595	390	100	45
Total de reses	607 857	34 312	18 986	45 091	50 330	86 152	70 866	42 884	62 508	75 995	42 235	78 498
Reses de 2 años o más	358 231	21 453	11 397	26 281	28 609	48 594	39 800	24 006	36 189	46 161	25 503	50 238
Machos	(131 038)	(7 449)	(3 624)	(8 412)	(8 933)	(14 626)	(12 406)	(8 081)	(12 632)	(21 253)	(12 333)	(21 289)
Hembras	(227 193)	(14 004)	(7 773)	(17 869)	(19 676)	(33 968)	(27 394)	(15 925)	(23 557)	(24 908)	(13 170)	(28 949)
Ganado de 1 a menos de 2 años	142 602	5 969	3 697	9 602	11 470	20 679	18 294	10 948	15 860	19 191	10 711	16 181
Machos	(47 583)	(1 694)	(1 008)	(2 717)	(3 254)	(5 917)	(5 923)	(3 607)	(5 638)	(7 343)	(4 830)	(5 652)
Hembras	(95 019)	(4 275)	(2 689)	(6 885)	(8 216)	(14 762)	(12 371)	(7 341)	(10 222)	(11 848)	(5 881)	(10 529)
Terneras menores de 1 año	107 024	6 890	3 892	9 208	10 251	16 879	12 772	7 930	10 459	10 643	6 021	12 079
Vacas dedicadas principalmente a la producción de leche (incluidas en el total de reses) <sup>7</sup>												
Número de explotaciones informantes	19 224	4 850	1 851	3 471	2 965	3 111	1 437	580	521	323	80	35
Número de cabezas	92 167	8 153	4 154	9 307	10 046	15 587	11 878	6 317	8 986	9 406	3 738	4 595

<sup>6</sup>En pergamino. — <sup>7</sup>En grano. — <sup>8</sup>Se refiere a las vacas ordeñadas el día anterior a la fecha del censo.

INFORME SOBRE EL CENSO AGROPECUARIO MUNDIAL DE 1950, VOLUMEN I

COSTA RICA

Clasificado de acuerdo con el tamaño de la unidad de explotación

CLASIFICACION POR TAMAÑO SEGUN LA SUPERFICIE TOTAL DE LAS EXPLOTACIONES

	Explotaciones de todos los tamaños	De 0,7 a 6 hectáreas	De 7 a 10 hectáreas	De 11 a 20 hectáreas	De 21 a 34 hectáreas	De 35 a 69 hectáreas	De 70 a 122 hectáreas	De 123 a 174 hectáreas	De 175 a 349 hectáreas	De 350 a 1048 hectáreas	De 1049 a 2445 hectáreas	De 2446 o más hectáreas
		De 1 a 9 manzanas	De 10 a 14 manzanas	De 15 a 29 manzanas	De 30 a 49 manzanas	De 50 a 99 manzanas	De 100 a 174 manzanas	De 175 a 249 manzanas	De 250 a 499 manzanas	De 500 a 1499 manzanas	De 1500 a 3499 manzanas	De 3500 manzanas o más
<b>Ganado porcino</b>												
Número de explotaciones informantes	22 694	7 098	2 212	3 803	3 514	3 420	1 393	512	424	236	52	30
Número total de puercos	115 078	20 093	7 502	14 985	17 344	22 788	12 580	6 389	5 927	4 014	1 175	2 281
Puercos de 6 meses o más	(63 995)	(10 974)	(4 159)	(8 298)	(9 477)	(12 435)	(7 076)	(3 571)	(3 417)	(2 324)	(835)	(1 419)
Puercos menores de 6 meses	(51 093)	(9 119)	(3 343)	(6 687)	(7 867)	(10 353)	(5 504)	(2 818)	(2 510)	(1 690)	(340)	(862)
<b>Aves de corral</b>												
Gallos, gallinas, etc.												
Número de explotaciones informantes	35 451	14 857	3 558	5 395	4 480	4 104	1 597	616	470	274	60	30
Total de gallos, gallinas, etc.	900 554	312 035	84 416	137 069	119 778	127 336	54 355	24 397	20 431	14 171	3 482	3 084
Gallos, gallinas, etc. de 6 meses o más	(538 251)	(184 241)	(50 529)	(81 663)	(71 005)	(75 948)	(33 340)	(15 088)	(12 647)	(9 290)	(2 253)	(2 247)
Gallos, gallinas, etc. menores de 6 meses	(362 303)	(127 794)	(33 887)	(55 406)	(48 773)	(51 388)	(21 015)	(9 309)	(7 784)	(4 881)	(1 229)	(837)
<b>G TECNOLOGIA AGRICOLA</b>												
<b>Empleo de fuerza en las explotaciones agrícolas<sup>a</sup></b>												
Fuerza animal												
Número de explotaciones informantes	7 147	2 684	795	1 123	840	811	411	185	163	107	21	7
Porcentaje	100,0	37,6	11,1	15,7	11,8	11,3	5,7	2,6	2,3	1,5	0,3	0,1
Fuerza mecánica												
Número de explotaciones informantes	232	43	10	29	21	19	22	4	22	32	14	16
Porcentaje	100,0	18,5	4,3	12,5	9,1	8,2	9,5	1,7	9,5	13,8	6,0	6,9
Fuerza animal y mecánica												
Número de explotaciones informantes	220	24	10	18	22	46	19	18	18	20	13	12
Porcentaje	100,0	10,9	4,5	8,2	10,0	20,9	8,6	8,2	8,2	9,1	5,9	5,5
Explotaciones que no emplean fuerza animal ni mecánica												
Número de explotaciones informantes	35 437	16 225	3 448	5 036	4 224	3 827	1 443	518	435	259	58	14
Porcentaje	100,0	45,7	9,7	14,2	11,9	10,8	4,1	1,5	1,2	0,7	0,2	0,03

<sup>a</sup> Los datos se refieren solamente a la fuerza que se emplea en el campo.

INVESTIGATION OF THE EFFECTS OF ...

DATE: ...

BY: ...

OBJECTIVE: ...

Methodology and results section containing faint text and a small diagram on the left side.

CONCLUSIONS

Summary of findings and conclusions.

References and additional notes.

## PERIODO DE REFERENCIA

Todas las estadísticas se refieren al año civil de 1950, salvo indicación en contrario.

## BASE LEGAL O ADMINISTRATIVA

Circular 1974/73/18/49 del Ministerio británico de Colonias, de 31 de mayo de 1949, ordenando a los territorios coloniales que facilitaran información con arreglo a cinco cuadros mínimos.

## METODO DE RECOLECCION DE DATOS

Todos los datos estadísticos están tomados de series anuales.

Los *Mukhtars* de cada aldea recogen anualmente datos estadísticos facilitados por los agricultores sobre la superficie y producción de cada uno de los cultivos. El Departamento de Agricultura hace a veces ciertas pruebas acerca de la exactitud de los datos, considerándose probable que las estadísticas de superficie sean más exactas que las de producción. El censo ganadero anual sólo comprende ganado ovino, caprino y porcino; las demás clases de ganado se enumeran cada dos años.

## A UNIDAD DE EXPLOTACION Y REGIMEN DE TENENCIA

A efectos de los datos agropecuarios anuales, se considera productor a toda persona que cultive con fines lucrativos tierras cultivables de una extensión no inferior a 3 *donums*<sup>1</sup> o no menos de 1 *donum* estatal de tierra regada, y a toda persona que críe con fines lucrativos un rebaño, o un número de animales que rebasa la escala doméstica. En el caso de tierras arrendadas, la información había de facilitarla el productor propiamente dicho, es decir, el arrendatario. Tratándose de aparcerías, los datos solicitados tenía que facilitarlos la persona que realmente llevaba a cabo los trabajos agrícolas. En caso de sociedades registradas, la empresa fué considerada productor. En una sociedad no registrada, la superficie y los cultivos se distribuyeron proporcionalmente entre los socios.

## B APROVECHAMIENTO DE LA TIERRA

Todas las cifras se refieren a finales de 1950. En el concepto *tierras arables o de labranza* están comprendidas las tierras en barbecho y las praderas temporales. En el de tierras para el

cultivo de árboles, arbustos, vides y otras trepadoras se incluyen las dedicadas al cultivo de bananos y plátanos, pero no a la producción de leña y madera. Las tierras de cultivo constituyen el conjunto de tierras arables o de labranza y de tierras para el cultivo de árboles, arbustos, vides y otras trepadoras.

*Praderas y pastizales permanentes* son las tierras que se utilizan para el cultivo de forrajes herbáceos a excepción de los pastos o tréboles de rotación. Las praderas y pastizales permanentes en que se cultivan árboles o arbustos sólo se clasifican bajo este epígrafe si los forrajes constituyen su aprovechamiento principal.

En *montes o bosques* quedan comprendidas todas las tierras con bosques naturales o plantados que tienen o tendrán valor por la leña, la madera o los productos forestales.

En *toda otra clase de tierras* se incluyen las aguas interiores.

## C POBLACION AGRICOLA

Las cifras se refieren a las personas de ambos sexos que vivían en la casa del productor en la semana que terminó el 23 de diciembre de 1950, comprendiendo el propio productor y las personas a su cargo (niños, ancianos e inválidos).

## D PERSONAL EMPLEADO EN LA AGRICULTURA

Los datos sobre productores y familiares de éstos empleados en las explotaciones se refieren al número de personas de 14 años o más que vivían en la casa del productor, empleados principalmente en las explotaciones, es decir, cuya actividad principal se desenvolvía en las explotaciones. Los datos sobre el personal de la explotación remunerado se refiere a los empleados normales remunerados que no viven en la explotación. Los datos sobre días de trabajo representan el número de jornadas trabajadas en las explotaciones por mano de obra ocasional.

## E CULTIVOS

La superficie indicada es la cosechada. Las cifras sobre producción se refieren a la producción total de la explotación, sea para la venta o para el consumo propio.

Cuando en un mismo terreno se efectúan en el mismo año dos o más cultivos sucesivamente, se incluye la superficie cosechada correspondiente a cada uno de ellos.

Cultivos mixtos: (i) Si en un mismo terreno se efectúan simultáneamente dos o más cultivos, pero en condiciones tales que no queden afectados sensiblemente ni el crecimiento normal

<sup>1</sup> 1 *donum* = 1337,8 m<sup>2</sup>. — <sup>2</sup> 1 *donum* estatal = <sup>2</sup>/<sub>3</sub> *donum* 891,8 m<sup>2</sup>.



# INFORME SOBRE EL CENSO AGROPECUARIO MUNDIAL DE 1950, VOLUMEN I

## CHIPRE

de las plantas ni la distancia que debe haber entre ellas, se atribuye la superficie total a cada cultivo; (ii) si en un mismo terreno se efectúan simultáneamente dos o más cultivos, pero en condiciones tales que queden afectados el crecimiento normal de las plantas y la distancia que debe haber entre ellas, la superficie total se subdivide entre los cultivos, indicándose en el cuadro la atribuida a cada uno; (iii) si en un mismo terreno se efectúan simultáneamente dos o más cultivos, pero uno predomina, la superficie total puede haberse atribuido al cultivo predominante.

### F GANADOS Y AVES DE CORRAL

Las cifras sobre caballos, mulas, asnos, ganado vacuno y camellos se refieren al 31 de julio de 1950; las de ganado ovino y caprino, a octubre de 1950, y las relativas a ganado porcino, a septiembre de dicho año. Las cifras clasificadas por sexos o edades, o por ambos, son estimaciones.

FUENTE : *Report on World Census of Agriculture in British Colonial Territories*, Colonial Office, marzo de 1953.

INFORME SOBRE EL CENSO AGROPECUARIO MUNDIAL DE 1950, VOLUMEN I

CHIPRE

No clasificado de acuerdo con el tamaño de la unidad de explotación

<b>A</b> No se dispone de datos		<b>Cebada</b>	
		Hectáreas	49 479
		Toneladas métricas	43 650
<b>B APROVECHAMIENTO DE LA TIERRA</b>		<b>Avena</b>	
Superficie total	925 148	Hectáreas	6 531
Tierras de cultivo	606 060	Toneladas métricas	2 498
Tierras arables o de labranza	(543 123)	<b>Frijoles secos comestibles<sup>3</sup></b>	
Tierras para el cultivo de árboles, arbustos, vides y otras trepadoras	(62 937)	Hectáreas	4 126
Praderas y pastizales permanentes	83 657	Toneladas métricas	3 699
Montes o bosques	171 199	<b>Lentejas</b>	
Toda otra clase de tierras	64 232	Hectáreas	830
		Toneladas métricas	371
<b>C POBLACION AGRICOLA</b>		<b>Garbanzos</b>	
Población total	488 000	Hectáreas	694
Número de personas en las casas de los productores	257 693	Toneladas métricas	305
Varones	(128 591)	<b>Guisantes secos comestibles<sup>4</sup></b>	
Hembras	(129 102)	Hectáreas	2 847
		Toneladas métricas	706
<b>D PERSONAL OCUPADO EN LA AGRICULTURA</b>		<b>Veas</b>	
<b>Número de personas empleadas en las explotaciones</b>		Hectáreas	22 001
Productores y familiares de éstos <sup>1</sup>	122 213	Toneladas métricas	8 372
Varones <sup>1</sup>	(59 062)	<b>Otras leguminosas para grano<sup>5</sup></b>	
Hembras <sup>1</sup>	(63 151)	Hectáreas	2 765
Personal de la explotación remunerado <sup>2</sup>	5 889	Toneladas métricas	1 839
Varones <sup>2</sup>	(4 046)	<b>Patatas (papas)</b>	
Hembras <sup>2</sup>	(1 843)	Hectáreas	4 296
<b>Número de días trabajados en las explotaciones</b>		Toneladas métricas	44 265
Por mano de obra ocasional	2 669 260	<b>Alfalfa</b>	
Varones	(848 170)	Hectáreas	120
Hembras	(1 821 090)	<b>Grano verde para forraje<sup>6</sup></b>	
		Hectáreas	9 336
<b>E CULTIVOS-SUPERFICIE Y PRODUCCION</b>		<b>Leguminosas para forraje<sup>7</sup></b>	
<b>Trigo</b>		Hectáreas	1 579
Hectáreas	74 637		
Toneladas métricas	53 361		

<sup>1</sup>Los datos se refieren al total de personas de 14 años o más que viven en las casas de los productores, empleadas principalmente en las explotaciones. — <sup>2</sup>Los datos se refieren a los empleados normales remunerados que no viven en la explotación. — <sup>3</sup>Comprenden frijoles blancos y habas. — <sup>4</sup>Comprenden guisantes, chícharos y la variedad llamada localmente «louvana». — <sup>5</sup>Comprenden las variedades denominadas localmente «vico» (*Vicia sativa*) y «favetta». — <sup>6</sup>Comprende cebada verde, avena verde y maíz forrajero. — <sup>7</sup>Comprenden «vicos» verdes y bersim (*Trifolium alexandrinum*) para forraje.

INFORME SOBRE EL CENSO AGROPECUARIO MUNDIAL DE 1950, VOLUMEN I

CHIPRE

No clasificado de acuerdo con el tamaño de la unidad de explotación

<b>Toda clase de hortalizas y melones para consumo humano</b>		<b>Lino</b>	
Hectáreas	2 961	Hectáreas	693
Toneladas métricas	38 065	Toneladas métricas	
<b>Alcachofas<sup>9</sup></b>		Fibra <sup>16</sup>	13
Hectáreas	158	Semilla	165
Toneladas métricas	92 118	<b>Cáñamo</b>	
<b>Frijoles (frescos)<sup>10</sup></b>		Hectáreas	74
Toneladas métricas	744	Toneladas métrica	
<b>Repollo y coliflores<sup>11</sup></b>		Fibra <sup>16</sup>	72
Hectáreas	13 189	Semilla	18
<b>Guisantes (verdes)<sup>12</sup></b>		<b>Ajonjolí</b>	
Toneladas métricas	349	Hectáreas	3 542
<b>Calabazas<sup>14</sup></b>		Toneladas métricas	477
Toneladas métricas	1 267	<b>Anís</b>	
<b>Sandías y otros melones</b>		Hectáreas	463
Toneladas métricas	7 275	Toneladas métricas	185
<b>Pepinos</b>		<b>Tabaco</b>	
Número de frutos	3 271 283	Hectáreas	1 344
<b>Zanahorias y remolachas</b>		Toneladas métricas	17812
Toneladas métricas	335	<b>Tierras de barbecho</b>	
<b>Cebollas</b>		Hectáreas	160 344
Hectáreas	554	<b>Uvas</b>	
Toneladas métricas	4 797	Hectáreas	28 235
<b>Tomates</b>		Toneladas métricas	62 844
Hectáreas	615	De mesa	(1 486)
Toneladas métricas	4 092	Otros usos	(61 358)
<b>Algodón</b>		<b>Aceitunas</b>	
Hectáreas	5 462	Hectáreas	12 422
Toneladas métricas <sup>15</sup>		Toneladas métricas	9 936
Fibra	726	<b>Cominos</b>	
Semilla	1 661	Hectáreas	1 584
		Toneladas métricas	682
		<b>Cítricos</b>	
		Hectáreas	3 355
		Toneladas métricas <sup>18</sup>	

<sup>9</sup>Se refiere a alcachofas de raíz y colocasia. — <sup>10</sup>Peso de las raíces sin hojas. — <sup>11</sup>Comprende habas y frijoles verdes. — <sup>12</sup>Comprende también colirrábano. — <sup>13</sup>Peso de los cogollos revestidos del número mínimo de hojas protectoras. — <sup>14</sup>Sólo se refiere a chícharos en verde. — <sup>15</sup>Comprende también zapallos de todas clases. — <sup>16</sup>Sin desmotar. — <sup>17</sup>Peso de la fibra seca obtenida mediante el enriado. — <sup>18</sup>Peso del tabaco dispuesto para la venta o fumigado. — <sup>19</sup>Cifras aproximadas: Se dan también cifras exactas en números de cajas o frutos, del modo siguiente:

Total de frutos cítricos	160 275 266	Limones dulces o limas (número de frutos)	450 648
Naranjas (número de cajas)	620 903	Limones agrios (número de cajas)	119 563
Naranjas amargas (número de frutos)	1 030 378	Toronjas (número de cajas)	157 777
Mandarinas (número de frutos)	6 526 835		

INFORME SOBRE EL CENSO AGROPECUARIO MUNDIAL DE 1950, VOLUMEN I

CHIPRE

No clasificado de acuerdo con el tamaño de la unidad de explotación

<b>Naranjas</b>	22 350	<b>F GANADOS Y AVES DE CORRAL</b>	
<b>Mandarinas</b>	...	<b>Caballos, mulas y asnos</b>	
<b>Limones</b>	2 640	Caballos	
<b>Toronjas</b>	4 060	Total de caballos	4 991
<b>Algarrobos</b>		Caballos de 3 años o más	(4 241)
Hectáreas	13 081	Caballos menores de 3 años	(750)
Toneladas métricas	35 839	Mulas	
<b>Otros frutales cultivados o plantados</b>		Total de mulas	8 471
Hectáreas	1 955	Asnos	
Toneladas métricas	6 206	Total de asnos	51 214
<b>Manzanas</b>	(589)	<b>Ganado vacuno</b>	
<b>Albaricoques</b>	(377)	Total de reses	32 538
<b>Cerezas</b>	(210)	Reses de 2 años o más	(22 538)
<b>Higos</b>	(2 927)	Reses menores de 2 años	(10 000)
<b>Melocotones</b>	(95)	<b>Ganado ovino</b>	
<b>Peras</b>	(34)	Total de cabezas	287 405
<b>Ciruelas</b>	(222)	Machos de 1 año o más	(7 700)
<b>Granadas</b>	(1 727)	Hembras de 1 año o más	(222 705)
<b>Otros frutales</b>	<sup>10</sup> (25)	Corderos menores de 1 año	(57 000)
<b>Arboles cultivados que dan nueces comestibles</b>		Producción de lana	
Hectáreas	4 893	Toneladas métricas	312
Toneladas métricas		<b>Ganado caprino</b>	
Almendros	1 197	Total de cabras	153 986
Nogales	<sup>20</sup> ...	<b>Ganado porcino</b>	
Otros árboles que dan nueces comestibles <sup>21</sup>	97	Total de puercos	33 317
<b>Bananos</b>		Puercos de 6 meses o más	14 317
Hectáreas	9	Cerdas y lechonas destinadas a la reproducción	(4 000)
Toneladas métricas	20	Otros porcinos	(10 317)
<b>Sorgo de escobas</b>		Porcinos menores de 6 meses	19 000
Hectáreas	198	<b>Aves de corral</b>	...
Toneladas métricas	<sup>22</sup> 72	<b>Abejas</b>	
		Producción de miel	
		Toneladas métricas	46
		<b>Camellos</b>	
		Total	598
		<b>Gusanos de seda</b>	
		Producción de capullos	
		Toneladas métricas	121
		<b>G, H, I, J, K</b>	No se dispone de datos

<sup>10</sup>Se ha obtenido esta cifra restando las relativas a frutos, especificadas en el cuadro, de la correspondiente a la producción total. — <sup>20</sup>No se conoce el coeficiente de conversión. La cifra consignada en la fuente original es 8 500 000 frutos. — <sup>21</sup>Comprende avellanas y otros. — <sup>22</sup>Peso de las panículas susceptibles de venta para escobas después del desgranado (ni tallos ni semillas).



### PERIODO DE REFERENCIA

El censo agropecuario anual, levantado con fecha 16 de julio de 1949, se consideró como la contribución hecha por Dinamarca al Censo Agropecuario Mundial de 1950. Los datos parecen referirse a la fecha del censo, si bien no se ha declarado explícitamente en la mayoría de los casos.

Independientemente del censo principal, pero en igual fecha, se llevó también a cabo una enumeración de los animales destinados a la producción de pieles en las explotaciones.

### BASE LEGAL O ADMINISTRATIVA

La ejecución del censo fué prescrita por la Circular que publicó el Ministerio de Agricultura con fecha 24 de junio de 1949, basada en la ley N° 158 del 29 de marzo de 1943, complementada por la ley N° 523 del 22 de diciembre de 1948, relativa a la intervención económica oficial y a la situación de la oferta de productos esenciales. En virtud de dicha ley, el Ministerio de Agricultura y Pesca tiene atribuciones para recabar de autoridades y particulares la información verbal o escrita necesaria para el desempeño de sus actividades.

### METODO DE RECOLECCION DE DATOS

El censo de 1950 fué preparado por el Departamento de Agricultura, los datos se recogieron por intermedio de las juntas administrativas regionales y locales, y fueron elaborados por el Departamento de Estadística.

Quedaron comprendidos en el censo las comunidades rurales y los territorios urbanos.

Para la clasificación de las comunidades en distritos censales se hizo hincapié en que, caso de que la comunidad contuviera más de una parroquia, cada distrito censal habría de abarcar solamente las explotaciones enclavadas en una sola.

Los cuestionarios, todos los cuales revestían carácter de lista, tenían que ser llenados por los agentes censales y verificados por las juntas municipales, que posteriormente venían obligadas a remitirlos al Departamento de Estadística.

La obligación de facilitar datos era de carácter general.

### A UNIDAD DE EXPLOTACION Y REGIMEN DE TENENCIA

a) *Unidad de explotación* : Para cada explotación hubo que llenar un cuestionario censal, independientemente de que la unidad fuera explotada (perteneciera o fuera aprovechada) por una sola persona, asociación, comunidad o por el Estado. Se facilitaron separadamente datos sobre :

i) Las explotaciones que tenían superficies agrícolas ; superficies aprovechadas para la horticultura, huertas o huertos

comerciales ; zonas forestales y de plantación, tierras de matorrales, turberas, etc., que tuvieran como mínimo 0,55 hectáreas de superficie agrícola ;

ii) Las explotaciones que carecían de toda clase de terrenos excepto zonas edificadas, corrales, huertos domésticos y plantaciones cortavientos que posean ganados y aves de corral (animales domésticos), o zonas aprovechadas para el cultivo de árboles o arbustos frutales.

La superficie total de la explotación comprende el espacio que ocupan los edificios, los corrales, las zonas arboladas, las presas, las superficies anegadas, los terrenos baldíos, etc.

En la publicación danesa que contiene los resultados del censo agropecuario de 1949, clasificados por el tamaño de las explotaciones, aparecen los datos agrupados de acuerdo con la superficie de tierras agrícolas de las explotaciones ; pero, para atender las recomendaciones formuladas en el Programa del Censo Agropecuario Mundial de 1950, de la FAO, la Oficina Danesa de Estadística preparó, a base de una muestra del 10 por ciento, una serie de cuadros en los que se tomaba la superficie total de las explotaciones como criterio para la clasificación por tamaños. Las cifras que aquí se dan, clasificadas de acuerdo con el tamaño de la explotación, se basan en estos últimos datos.

En todas las tabulaciones clasificadas por tamaños sólo se tienen en cuenta las explotaciones que comprenden un mínimo de 0,55 hectáreas de tierras agrícolas.

### B APROVECHAMIENTO DE LA TIERRA

En *tierras arables* o de labranza se incluyen las tierras dedicadas a cultivos extensivos, las superficies de rotación ocupadas por tréboles y gramíneas, las dedicadas al cultivo de verduras para la venta, incluyéndose en este grupo la superficie de cultivo de fresas pero no las ocupadas por hortalizas ni huertas particulares. Comprenden también las tierras en barbecho. Las zonas de rotación de gramíneas empleadas para la acumulación de turba no se han considerado «tierras arables», sino que se ha incluido en la categoría « otras tierras ».

Los datos sobre *tierras para el cultivo de árboles, arbustos, vides y otras trepadoras* se han estimado a base del número de árboles declarados en el censo. Las *tierras de cultivo* están constituidas por el total de los dos conceptos anteriores.

El concepto *praderas y pastizales permanentes* se refiere a las tierras de pastoreo que no son de rotación, bien cultivadas o naturales, inclusive antiguos apacentaderos públicos empleados para heno y pastoreo, y otras praderas de calidad inferior. Se han excluido las superficies ocupadas por gramíneas que no son objeto de cultivos de rotación, aprovechadas para la acumulación de turba, las cuales se han incluido también en el concepto « otras tierras ».

**DINAMARCA**

En la categoría *montes o bosques* se incluyen también los terrenos forestales desprovistos actualmente de vegetación arbórea.

En *toda otra clase de tierras* se incluyen jardines particulares, brezales, turberas y zonas de gramíneas de rotación, o no, empleadas para la acumulación de turbas, dunas, marjales, terrenos baldíos (arena movediza, zonas pedregosas), bosques y caminos privados, diques y presas, y tierras anegadas.

**D PERSONAL OCUPADO EN LA AGRICULTURA**

Los datos se refieren al total de personas dedicadas a trabajos agrícolas (excepto el productor, su esposa e hijos menores) en la fecha del censo, o sea, el 16 de julio de 1949.

De los trabajos agrícolas se han excluido la jardinería, los trabajos forestales, los trabajos en turberas y los de artesanía.

Los datos consignados sobre los familiares se refieren a las personas de 14 años o más. Las cifras relativas a trabajadores permanentes se refieren a los varones de 16 años o más y a las hembras de 17 años o más. No se ha establecido clasificación por edades de los trabajadores temporales.

**E CULTIVOS**

Las cifras sobre superficie se refieren a la ocupada por cultivos en la fecha del censo. Por tanto, no se han declarado los cultivos sucesivos cuando existen.

**F GANADOS Y AVES DE CORRAL**

Los cuestionarios censales exigían la recolección de datos relativos a todo el ganado existente en el país. Las cifras incluidas en los cuadros siguientes se refieren a los animales que había en las explotaciones de 0,55 hectáreas de superficie agrícola por lo menos. En nota al pie se dan también los totales, incluyendo las explotaciones de menos de 0,55 hectáreas de superficie agrícola.

Los datos sobre animales destinados a la producción de pieles, como se ha indicado antes, se recogieron en la misma fecha del censo agropecuario, o sea, el 16 de julio de 1949, pero como enumeración aparte.

FUENTE : I. Cuadros preparados especialmente por el Departamento Danés de Estadística con arreglo a las normas del Programa de la FAO. II. *Statistiske Meddelelser - Landbrugsstatistik herunder gartneri, Skovbrug m. v.* - Udgivet af det Statistiske Departement. Raekke 4, Bind 141, Haeft 1 - 1949 ; København, 1951. Raekke 4, Bind 151, Haeft 1 - 1951; København, 1953.

INFORME SOBRE EL CENSO AGROPECUARIO MUNDIAL DE 1950, VOLUMEN I

DINAMARCA

No clasificado de acuerdo con el tamaño de la unidad de explotación

<b>A UNIDAD DE EXPLOTACION Y REGIMEN DE TENENCIA</b>		<b>Cebada</b>	
<b>Número y superficie de las unidades de explotación</b>		Número de explotaciones informantes	156 762
Número de explotaciones	206 635	Hectáreas	453 953
Superficie		<b>Avena</b>	
Hectáreas	3 597 922	Número de explotaciones informantes	148 966
		Hectáreas	308 057
<b>B APROVECHAMIENTO DE LA TIERRA</b>		<b>Granos mezclados</b>	
<b>Aprovechamiento de la tierra en las explotaciones (hectáreas)</b>		Hectáreas	285 354
Tierras de cultivo	2 689 869	<b>Toda clase de frijoles y guisantes secos</b>	
Tierras arables o de labranza	(2 673 670)	Número de explotaciones informantes	11 264
Tierras para el cultivo de árboles, arbustos, vides y otras trepadoras	(16 199)	Hectáreas	12 620
Praderas y pastizales permanentes	477 776	<b>Papas (patatas)</b>	
Montes o bosques	167 935	Número de explotaciones informantes	149 561
Toda otra clase de tierras	262 342	Hectáreas	106 156
<b>C No se dispone de datos</b>		<b>Nabos forrajeros</b>	
<b>D PERSONAL OCUPADO EN LA AGRICULTURA</b>		Hectáreas	7 156
<b>Número de personas empleadas en las explotaciones</b>		<b>Beterragas forrajeras</b>	
Familiares del productor <sup>1</sup>	73 443	Hectáreas	48 156
Varones	(45 122)	<b>Nabos suecos forrajeros</b>	
Hembras	(28 321)	Hectáreas	196 984
Personal remunerado		<b>Zanahorias</b>	
Empleado permanentemente	129 483	Hectáreas	2 714
Varones	(93 068)	<b>Otros tubérculos y raíces destinadas principalmente a forraje<sup>2</sup></b>	
Hembras	(36 415)	Hectáreas	138 545
Empleado temporalmente	18 220	<b>Gramíneas, leguminosas y granos para heno, pasto, forraje verde y ensilaje</b>	
Varones	(14 835)	Hectáreas	677 483
Hembras	(3 385)	<b>Tréboles y gramíneas de corte para heno</b>	
<b>E CULTIVOS - SUPERFICIE</b>		Número de explotaciones informantes	138 410
<b>Trigo</b>		Hectáreas	212 068
Número de explotaciones informantes	51 061	<b>Gramíneas, leguminosas y granos destinados exclusivamente a pasto, forraje verde o ensilaje<sup>3</sup></b>	
Hectáreas	83 252	Hectáreas	465 415
<b>Centeno</b>			
Número de explotaciones informantes	112 778		
Hectáreas	194 966		

<sup>1</sup>No comprende al productor, a su mujer ni a sus hijos menores. — <sup>2</sup>Comprende remolacha azucarera forrajera y remolacha azucarera destinada a forraje (115 278 y 23 267 Ha. respectivamente). — <sup>3</sup>Comprende 36 906 Ha. de cultivo de alfalfa, altramuza, otros cultivos forrajeros y leguminosas y granos mezclados, así como 428 509 Ha. de tréboles y gramíneas sólo para pasto.



INFORME SOBRE EL CENSO AGROPECUARIO MUNDIAL DE 1950, VOLUMEN I

DINAMARCA

No clasificado de acuerdo con el tamaño de la unidad de explotación

<b>Toda clase de hortalizas y melones de consumo humano</b>		<b>Otros cultivos para semilla no anotados en otro lugar<sup>7</sup></b>	
Número de explotaciones informantes	6 020	Hectáreas	7 928
Hectáreas <sup>1</sup>	11 263	<b>Remolacha azucarera</b>	
<b>Hortalizas destinadas principalmente a la venta (hectáreas)<sup>1</sup></b>		Número de explotaciones informantes	20 040
<b>Espárragos</b>	(802)	Hectáreas	63 106
<b>Frijoles (frescos)</b>	(69)	<b>Lino cosechado para fibra</b>	
<b>Repollos</b>	(1 749)	Hectáreas	4 577
<b>Zanahorias</b>	(563)	<b>Linaza</b>	
<b>Coles Kale</b>	(159)	Hectáreas	12 150
<b>Guisantes (verdes)</b>	(724)	<b>Semilla de colza</b>	
<b>Otras hortalizas hojosas verdes o amarillas<sup>5</sup></b>	(651)	Hectáreas	657
<b>Pepinos</b>	(320)	<b>Mostaza</b>	
<b>Remolacha (roja)</b>	(185)	Hectáreas	3 372
<b>Coliflor</b>	(775)	<b>Semilla de amapola</b>	
<b>Apio</b>	(295)	Hectáreas	296
<b>Cebollas</b>	(448)	<b>Alcaravea</b>	
<b>Tomates</b>	(113)	Hectáreas	203
<b>Otras hortalizas<sup>6</sup></b>	(1 334)	<b>Achicoria</b>	
<b>Semilla de remolacha azucarera</b>		Hectáreas	414
Hectáreas	3 665	<b>Otros cultivos de tierras arables<sup>8</sup></b>	
<b>Semilla de hortalizas</b>		Hectáreas	543
Hectáreas	1 502	<b>Tierras en barbecho</b>	
<b>Gramíneas para semilla</b>		Hectáreas	8 692
Hectáreas	20 359	<b>Praderas y pastizales permanentes</b>	
<b>Leguminosas para semilla</b>		Superficie de corte para heno	
Hectáreas	19 547	Número de explotaciones informantes	36 388
		Hectáreas	75 894

<sup>4</sup>Comprende datos sobre fresas (1 437 Ha.) y guisantes secos para la venta (533 Ha.). — <sup>5</sup>Puerro y ruibarbo. — <sup>6</sup>Comprende el rábano rusticano y un concepto no especificado (« otros »). — <sup>7</sup>Comprende semillas de raíces forrajeras, de gramíneas y leguminosas mezcladas, de « otros » cultivos, más un concepto sin especificar. — <sup>8</sup>Comprende además trigo, alforfón, cáñamo y espérgula.

INFORME SOBRE EL CENSO AGROPECUARIO MUNDIAL DE 1950, VOLUMEN I

DINAMARCA

No clasificado de acuerdo con el tamaño de la unidad de explotación

**F GANADO Y AVES DE CORRAL EN LAS EXPLOTACIONES AGRICOLAS<sup>9</sup>**

**Caballos**

Número de explotaciones informantes	179 169
Total de caballos	520 447
Caballos de 3 años o más	(398 793)
Caballos menores de 3 años	(121 654)

**Ganado vacuno**

Número de explotaciones informantes	187 426
Total de reses	2 901 624
Reses de 2 años o más	(1 804 012)
Reses menores de 2 años	(1 097 612)
Vaquillas preñadas y vacas (incluidas en el total de reses)	
Número de explotaciones informantes	186 000
Número de cabezas	1 533 188

**Ganado ovino**

Número de explotaciones informantes	9 705
Total de ovejas	64 378

**Ganado caprino**

Número de explotaciones informantes	1 600
Total de cabras	3 820

**Ganado porcino**

Número de explotaciones informantes	174 145
Total de puercos	2 663 574

Puercos de 6 meses o más	464 952
Puercas y lechonas destinadas a la reproducción	(357 477)
Otro ganado porcino	(107 475)
Puercos menores de 6 meses	2 198 622

**Aves de corral**

Número de explotaciones informantes	192 120
Número de cabezas	
Gallos, gallinas, etc.	23 692 905
Patos	685 741
Gansos	340 544
Pavos	38 889

**Animales productores de pieles**

Número de explotaciones informantes	1 959
Total de animales productores de pieles	225 135
Zorros	17 031
Visones	174 355
Otros animales productores de pieles <sup>10</sup>	33 749

**G TECNOLOGIA AGRICOLA**

**Material que se indica en las explotaciones agrícolas**

Tractores	
Número de explotaciones informantes	11 609
Número de tractores	12 580
Cosechadoras-trilladoras	
Número de cosechadoras-trilladoras	308

**H, I, J, K** No se dispone de datos

<sup>9</sup>Las fuentes originales consignan datos sobre cabezas de ganado, incluso las que no radican en «explotaciones agrícolas», del modo siguiente:

<b>Caballos</b>	
Total	532 000
Caballos de 3 años o más	408 000
Yeguas y garañones destinados a la reproducción	(248 000)
Otro ganado caballar	(160 000)
Caballos de 1 año y menos de 3	72 000
Potros y potrancas menores de 1 año	52 000
<b>Ganado vacuno</b>	
Total	2 948 606
Reses de 1 año o más	2 241 168
Machos	(83 457)
Hembras	(2 157 711)
Terneros menores de 1 año	707 438
Vaquillas preñadas y vacas (incluidas en el total de ganado vacuno)	1 534 666

<b>Ganado ovino</b>	
Total	64 989
<b>Ganado porcino</b>	
Total	2 683 523
<b>Aves de corral (número)</b>	
Gallos, gallinas, pollos, etc.	
Total	25 867 000
Gallos, gallinas, etc. de 6 meses o más	(10 539 000)
Gallos, gallinas, etc. menores de 6 meses	(15 328 000)
Patos	695 000
Gansos	344 000
Pavos	39 000
<b>Conejos (sólo de zonas rurales)</b>	257 282

<sup>10</sup>Turones y nutrias.

INFORME SOBRE EL CENSO AGROPECUARIO MUNDIAL DE 1950, VOLUMEN I

DINAMARCA

Clasificado de acuerdo con el tamaño de la unidad de explotación

CLASIFICACION POR TAMAÑO SEGUN LA SUPERFICIE TOTAL DE LA EXPLOTACION

	Explotaciones de todos tamaños	Menores de 1 hectárea	1 hectárea o más	De 1 a 5 hectáreas	De 5 a 10 hectáreas	De 10 a 20 hectáreas	De 20 a 50 hectáreas	De 50 a 100 hectáreas	De 100 a 200 hectáreas	De 200 a 500 hectáreas	De 500 a 1000 hectáreas	De 1000 a 2500 hectáreas	De 2500 hectáreas o más
<b>A UNIDAD DE EXPLOTACION Y REGIMEN DE TENENCIA</b>													
<b>Número y superficie de las unidades de explotación</b>													
Número de explotaciones	206 635	1 782	204 853	39 371	53 521	53 465	48 659	7 922	1 319	511	68	16	1
Porcentaje	—	—	100,0	19,2	26,1	26,1	23,8	3,9	0,7	0,2	—	—	—
Superficie Hectáreas	3 597 922	1 336	3 596 586	118 567	381 145	755 071	1 445 341	505 757	173 104	147 697	46 023	20 973	2 908
Porcentaje	—	—	100,0	3,3	10,6	21,0	40,2	14,0	4,8	4,1	1,3	0,6	0,1
<b>B APROVECHAMIENTO DE LA TIERRA</b>													
<b>Aprovechamiento de la tierra en las explotaciones (hectáreas)</b>													
Tierras de cultivo	2 689 869	799	2 689 070	98 832	325 277	614 101	1 088 931	340 436	109 152	88 948	18 197	4 926	270
Tierras arables o de labranza	(2 673 670)	(702)	(2 672 968)	(95 552)	(322 844)	(610 449)	(1 084 471)	(338 886)	(108 935)	(88 693)	(18 145)	(4 723)	(270)
Tierras para el cultivo de árboles, arbustos, vides y otras trepadoras	(16 199)	(97)	(16 102)	(3 280)	(2 433)	(3 652)	(4 460)	(1 550)	(217)	(255)	(52)	(203)	(—)
Praderas y pastizales permanentes	477 776	307	477 469	11 569	34 815	86 008	210 373	81 427	26 900	22 750	2 809	703	115
Montes o bosques	167 935	4	167 931	703	4 346	10 399	54 887	23 707	16 995	16 331	24 513	14 540	1 510
Toda otra clase de tierras	262 342	226	262 116	7 463	16 707	44 563	91 150	60 187	20 057	19 668	504	804	1 013
<b>E CULTIVOS - SUPERFICIE</b>													
<b>Trigo</b>													
Número de explotaciones informantes	51 061	22	51 039	4 533	11 680	14 391	17 059	2 581	444	311	23	16	1
Hectáreas	83 252	4	83 248	1 833	7 472	17 066	35 424	9 582	4 174	6 674	830	178	15

INFORME SOBRE EL CENSO AGROPECUARIO MUNDIAL DE 1950, VOLUMEN I

DINAMARCA

Clasificado de acuerdo con el tamaño de la unidad de explotación

CLASIFICACION POR TAMAÑO SEGUN LA SUPERFICIE TOTAL DE LA EXPLOTACION

	Explotaciones de todos tamaños	Menores de 1 hectárea	1 hectárea o más	De 1 a 5 hectáreas	De 5 a 10 hectáreas	De 10 a 20 hectáreas	De 20 a 50 hectáreas	De 50 a 100 hectáreas	De 100 a 200 hectáreas	De 200 a 500 hectáreas	De 500 a 1000 hectáreas	De 1000 a 2500 hectáreas	De 2500 hectáreas o más
<b>Centeno</b>													
Número de explotaciones informantes	112 778	78	112 700	8 239	25 620	35 247	35 749	6 426	1 028	334	45	11	1
Hectáreas	194 966	23	194 943	3 608	17 340	45 368	85 843	26 825	9 448	5 391	868	229	23
<b>Cebada</b>													
Número de explotaciones informantes	156 762	490	156 272	25 165	42 106	40 735	39 939	6 648	1 112	493	57	16	1
Hectáreas	453 953	108	453 845	17 976	56 570	96 614	184 876	51 983	19 496	22 487	3 099	693	51
<b>Avena</b>													
Número de explotaciones informantes	148 966	245	148 721	20 776	39 285	40 217	40 145	6 585	1 176	463	57	16	1
Hectáreas	308 057	48	308 009	10 605	36 380	70 195	126 492	38 436	12 617	11 116	1 784	366	18
<b>Toda clase de frijoles y guisantes secos</b>													
Número de explotaciones informantes	11 264	11	11 253	684	1 741	2 895	4 244	1 265	242	159	15	7	1
Hectáreas	12 620	15	12 605	369	761	1 912	5 122	1 946	993	1 271	216	11	4
<b>Papas (patatas)</b>													
Número de explotaciones informantes	149 561	668	148 893	20 472	37 860	42 939	39 247	6 786	1 127	400	45	16	1
Hectáreas	106 156	74	106 082	4 023	11 645	26 579	43 666	12 666	4 296	2 741	355	87	24
<b>Tréboles y gramíneas de corte para heno</b>													
Número de explotaciones informantes	138 410	234	138 176	20 201	36 190	38 370	36 300	5 919	855	308	23	9	1
Hectáreas	212 068	53	212 015	8 863	28 072	52 531	86 696	23 225	7 076	4 292	1 009	240	11
<b>Toda clase de hortalizas y melones para el consumo humano<sup>1</sup></b>													
Número de explotaciones informantes	6 020	234	5 786	2 700	1 497	773	605	137	31	35	7	1	—
Hectáreas	11 263	171	11 092	3 649	2 967	1 957	1 764	453	108	166	24	4	—

<sup>1</sup>Comprende datos sobre fresas (1 437 Ha.) y guisantes secos para la venta (533 Ha.).

INFORME SOBRE EL CENSO AGROPECUARIO MUNDIAL DE 1950, VOLUMEN I

**DINAMARCA**

*Clasificado de acuerdo con el tamaño de la unidad de explotación*

CLASIFICACION POR TAMAÑO SEGUN LA SUPERFICIE TOTAL DE LA EXPLOTACION

	Explotaciones de todos tamaños	Menores de 1 hectárea	1 hectárea o más	De 1 a 5 hectáreas	De 5 a 10 hectáreas	De 10 a 20 hectáreas	De 20 a 50 hectáreas	De 50 a 100 hectáreas	De 100 a 200 hectáreas	De 200 a 500 hectáreas	De 500 a 1000 hectáreas	De 1000 a 2500 hectáreas	De 2500 hectáreas o más
<b>Remolacha azucarera</b>													
Número de explotaciones informantes	20 040	56	19 984	2 679	4 877	4 914	5 863	1 064	323	236	23	4	1
Hectáreas	63 106	60	63 046	2 128	6 402	11 407	25 080	7 585	3 415	6 147	683	187	12
<b>Praderas y pastizales permanentes</b>													
Superficie de corte para heno													
Número de explotaciones informantes	36 388	89	36 299	3 625	6 761	9 509	12 732	3 034	489	126	6	16	1
Hectáreas	75 894	37	75 957	2 704	6 545	15 230	33 373	12 555	3 058	1 925	333	89	45
<b>F GANADO Y AVES DE CORRAL EN LAS EXPLOTACIONES AGRICOLAS</b>													
<b>Caballos</b>													
Número de explotaciones informantes	179 169	165	179 004	20 986	49 506	51 523	47 473	7 716	1 277	472	34	16	1
Total de caballos	520 447	173	520 274	28 647	98 554	140 627	186 967	45 373	11 147	7 797	898	233	31
Caballos de 3 años o más	(398 793)	(168)	(398 625)	(25 987)	(81 681)	(107 349)	(135 467)	(32 702)	(8 517)	(6 023)	(694)	(180)	(25)
Caballos menores de 3 años	(121 654)	(5)	(121 649)	(2 660)	(16 873)	(33 278)	(51 500)	(12 671)	(2 630)	(1 744)	(204)	(53)	(6)
<b>Ganado vacuno</b>													
Número de explotaciones informantes	187 426	500	186 926	29 616	50 060	51 153	46 731	7 598	1 270	448	33	16	1
Total de reses	2 901 624	724	2 900 900	112 582	391 965	730 476	1 188 543	303 407	87 823	73 560	9 824	2 452	268
Reses de 2 años o más	(1 804 012)	(515)	(1 803 497)	(74 000)	(242 166)	(440 054)	(727 445)	(197 383)	(60 685)	(52 458)	(7 261)	(1 841)	(204)
Reses menores de 2 años	(1 097 612)	(209)	(1 097 403)	(38 582)	(149 799)	(290 422)	(461 098)	(106 024)	(27 138)	(21 102)	(2 563)	(611)	(64)
Vaquillas preñadas y vacas (incluidas en el total de reses)													
Número de explotaciones informantes	186 000	496	185 504	29 400	49 687	50 759	46 364	7 539	1 260	445	33	16	1
Número de cabezas	1 533 188	501	1 532 687	74 702	237 720	395 939	588 971	142 978	44 911	40 416	5 502	1 394	154

INFORME SOBRE EL CENSO AGROPECUARIO MUNDIAL DE 1950, VOLUMEN I

DINAMARCA

Clasificado de acuerdo con el tamaño de la unidad de explotación

CLASIFICACION POR TAMAÑO SEGUN LA SUPERFICIE TOTAL DE LA EXPLOTACION

	Explotaciones de todos tamaños	Menores de 1 hectárea	1 hectárea o más	De 1 a 5 hectáreas	De 5 a 10 hectáreas	De 10 a 20 hectáreas	De 20 a 50 hectáreas	De 50 a 100 hectáreas	De 100 a 200 hectáreas	De 200 a 500 hectáreas	De 500 a 1000 hectáreas	De 1000 a 2500 hectáreas	De 2500 hectáreas o más
<b>Ganado ovino</b>													
Número de explotaciones informantes	9 705	10	9 695	525	928	2 233	4 313	1 264	229	160	31	12	—
Total de ovejas	64 378	120	64 258	2 310	3 919	10 395	24 522	11 630	5 601	4 824	836	221	—
<b>Ganado caprino</b>													
Número de explotaciones informantes	1 600	52	1 548	547	339	357	295	5	3	2	—	—	—
Total de cabras	3 820	180	3 640	1 392	793	808	636	6	3	2	—	—	—
<b>Ganado porcino</b>													
Número de explotaciones informantes	174 145	342	173 803	24 883	46 393	48 500	45 141	7 258	1 158	421	33	15	1
Total de puercos	2 663 574	966	2 662 608	123 282	410 083	689 176	1 071 278	257 680	62 600	41 296	5 546	1 393	274
Puercos de 6 meses o más	464 952	161	464 791	20 137	68 073	117 924	187 226	48 006	13 545	8 592	1 003	240	45
Puercas y lechonas destinadas a la reproducción	(357 477)	(113)	(357 364)	(14 759)	(53 497)	(92 314)	(142 226)	(36 349)	(10 612)	(6 657)	(743)	(175)	(32)
Otro ganado porcino	(107 475)	(48)	(107 427)	(5 378)	(14 576)	(25 610)	(45 000)	(11 657)	(2 933)	(1 935)	(260)	(65)	(13)
Puercos menores de 6 meses	2 198 622	805	2 197 817	103 145	342 010	571 252	884 052	209 674	49 055	32 704	4 543	1 153	229
<b>Aves de corral</b>													
Número de explotaciones informantes	192 120	1 264	190 856	34 245	50 077	50 957	46 370	7 470	1 677	44	16	—	—
Número de cabezas													
Gallos, gallinas, etc.	23 692 905	53 896	23 639 009	2 792 005	5 366 014	6 526 611	7 327 353	1 291 163	322 292	10 174	3 397	—	—
Patos	685 741	1 481	684 260	93 423	152 251	180 435	210 283	28 314	18 822	508	224	—	—
Gansos	340 544	780	339 764	42 476	54 869	83 335	115 911	29 797	12 590	545	241	—	—
Pavos	38 889	127	38 762	2 942	7 830	9 455	12 723	3 277	2 251	204	10	—	—



**PERIODO DE REFERENCIA**

El censo fué levantado entre el 13 de octubre y el 30 de diciembre de 1950. Los datos se refieren al período comprendido entre el 1º de mayo de 1949 y el 30 de abril de 1950, salvo indicación en contrario, como en el caso de los ganados y aves de corral, en que la fecha de referencia es el 12 de octubre de 1950.

**BASE LEGAL O ADMINISTRATIVA**

La base legal del censo es la Ley de Empadronamiento Agropecuario incluída en el Decreto Ejecutivo 817 del 11 de septiembre de 1950. En la misma fecha, el Gobierno de El Salvador promulgó el Decreto Ejecutivo N° 5, que incluía las disposiciones legales relativas al censo agropecuario.

**METODO DE RECOLECCION DE DATOS**

En octubre de 1949 se levantó un censo de prueba en el Municipio de Colón, Departamento de La Libertad.

Para los efectos del censo, el Departamento Nacional del Censo se organizó del modo siguiente: Jefatura Central; 2 Inspectores Generales, 4 Inspectores Emergentes, 7 Jefes de Zona, 14 Delegados Departamentales, 25 Delegados Distritales, 221 Delegados Municipales y 1.772 Empadronadores. Los Delegados Departamentales y Distritales recibieron instrucciones en la Jefatura Central, encargándose de instruir a los representantes de los municipios, los cuales, a su vez, instruyeron a los empadronadores. Los guardias nacionales que actuaron de empadronadores recibieron instrucciones de los empleados del Departamento Nacional del Censo.

Para el levantamiento del censo se fijó un plazo de 40 días, a saber, del 13 de octubre al 23 de noviembre, plazo que se amplió hasta el 30 de diciembre para enumerar unidades que, por una u otra razón, no habían sido empadronadas en el período regular estipulado.

La Jefatura Central coordinó y dirigió la enumeración.

Dos Inspectores Generales vigilaron el trabajo de los Jefes de Zona y del personal subalterno. Fueron auxiliados en el cumplimiento de su cometido por Inspectores Emergentes, que se destacaron desde la Oficina Central a los lugares en que surgía cualquier problema.

El territorio nacional se dividió en siete zonas, constituída cada una por dos departamentos limítrofes y encomendada a un Jefe de Zona, que tenía la obligación de visitar todos los municipios de la suya a fin de inspeccionar y auxiliar a los delegados, así como de verificar la eficacia de la enumeración.

Los Delegados Departamentales dirigieron los trabajos en sus respectivos departamentos y vigilaron el empadronamiento en las delegaciones distritales. Los Delegados Distritales ejer-

cieron las mismas funciones con respecto a las delegaciones municipales, y éstas con los enumeradores de sus jurisdicciones.

Las delegaciones estuvieron a cargo de un solo delegado (260 en todo el país), pero en el curso del empadronamiento este número se aumentó en cada delegación departamental (14) con un delegado procedente de la Dirección General de Estadística a quien se asignaron funciones de colaborador. Colaboraron también 14 delegados del Departamento de Estudios Económicos y Estadística del Ministerio de Agricultura y Ganadería.

Los delegados comprobaron el trabajo de los enumeradores recorriendo los cantones de su jurisdicción.

De los 1.772 enumeradores, un 50 por ciento eran civiles y el resto guardias nacionales.

Todos los enumeradores sin excepción fueron remunerados por el desempeño de sus funciones, recibiendo cada uno 10 colones por el período de instrucción y 40 por el de enumeración, o sea, en total, 50 colones.

Los Inspectores Generales, Jefes de Zona y Delegados del Censo fueron nombrados para todo el año de 1950.

El material recibido de los municipios se revisó para comprobar si estaba completo.

Las cédulas o formularios fueron ordenadas por cantones.

Como cada cantón fué enumerado por un enumerador distinto, éste tuvo forzosamente que empadronar, con arreglo a la definición de unidad de explotación agropecuaria, tanto los lotes ubicados en el cantón a su cargo como los pertenecientes a la misma explotación, pero situados en otros cantones, los cuales fueron enumerados al mismo tiempo por otros enumeradores.

Para corregir las anomalías consiguientes, en las cédulas se formularon las dos preguntas siguientes: «¿Están todos los terrenos que usted trabaja en este mismo cantón? En caso contrario, indique en qué cantones de este municipio están ubicados». A base de la información obtenida por medio de estas preguntas se evitaron repeticiones en el empadronamiento.

Todos los datos de la cédula fueron examinados minuciosamente de conformidad con un Instructivo impreso al efecto.

Antes del empadronamiento se obtuvo información completa sobre las unidades de medida utilizadas en cada municipio, así como sus equivalentes en el Sistema Métrico Decimal. Además, en la cédula se reservó el espacio necesario para anotar los respectivos equivalentes, tanto en lo relativo a los datos de superficie como a los de producción, agregando al final del mismo un cuadro especial en que se anotaron algunas de las unidades de medida usuales que se consideró necesario incluir.

La cédula fué precodificada y, por consiguiente, el trabajo de codificación se circunscribió a los datos no numéricos. Se comprobó el trabajo de revisión, conversión de medidas y codificación.

Con objeto de satisfacer las demandas de información, se hicieron concentraciones manuales de algunos capítulos de la



## EL SALVADOR

cédula y se obtuvieron totales por municipios para la clase de explotación, calidad del productor y aprovechamiento de la tierra; superficie cosechada y producción obtenida de maíz, frijol, arroz, maicillo, café y algodón, preparándose asimismo información sobre ganados y aves de corral.

Los totales obtenidos en el recuento manual y las informaciones particulares de los cuestionarios fueron sometidos a un estudio crítico que se completó haciendo inspecciones en el campo para corregir las contradicciones que resultaron del empadronamiento.

### A UNIDAD DE EXPLOTACION Y REGIMEN DE TENENCIA

a) *Unidad de explotación*: Para los efectos del censo se consideró unidad de explotación todo terreno utilizado total o parcialmente para la producción agrícola, forestal o ganadera, sin consideración del tamaño, y cuyas labores fueran ejecutadas o dirigidas por una sola persona o con la ayuda de otras.

La unidad de explotación agropecuaria puede estar constituida por uno o más lotes o parcelas, propios o ajenos, no necesariamente juntos, siempre que estén ubicados en el mismo municipio y que en conjunto estén bajo una misma administración. Sin embargo, puede darse el caso de que una unidad de explotación esté comprendida entre dos o más municipios limítrofes.

b) *Régimen de tenencia*: Se ha considerado *superficie propiedad* del productor la tierra que éste posee en virtud de título de dominio. Las posesiones objeto de litigio fueron registradas a nombre de la persona que ejercía el derecho de propiedad en la fecha del censo. Sin embargo, se consideró propiedad la posesión pacífica e ininterrumpida de la tierra, sin título. *Superficie tomada en arrendamiento*: Se ha considerado superficie tomada en arrendamiento toda la tierra por la cual paga el productor un alquiler para poder trabajarla. El pago puede efectuarse en dinero, en trabajo, en servicios o en especies. *Superficie tomada en arrendamiento con promesa de venta*: Se ha considerado como tal la tierra que el productor tiene derecho a trabajar y por la cual paga cuotas periódicas con la condición de que, una vez pagada la última cuota estipulada, la tierra pasará a propiedad del productor. *Superficie bajo otras formas de tenencia*: Se refiere a la superficie en colonato, habiéndose considerado como tal las parcelas o lotes trabajados por ciertas personas que (sin ser dueños o arrendatarios) viven con carácter permanente dentro de la unidad, más extensa, a que estas parcelas o lotes pertenecen. La diferencia específica entre el simple arrendatario y el colono estriba en el carácter de permanencia indefinida de este último en los terrenos de la explotación.

### B APROVECHAMIENTO DE LA TIERRA

En *tierras arables o de labranza* se han incluido los terrenos ocupados por cultivos, anuales en su mayoría, y que general-

mente se cultivan por medio de araduras. Por consiguiente, se han registrado como tales todas las tierras destinadas a cultivos de frijoles, algodón, maíz, etc. También se han considerado como tierras arables o de labranza las que han permanecido en barbecho menos de cinco años. En el concepto *tierras para el cultivo de árboles, arbustos, vides y otras trepadoras* se ha incluido la superficie ocupada por cultivos cuyo proceso vegetativo es mayor de un año, como el café, el cacao, los frutales, etc. El concepto *tierras de cultivo* comprende el conjunto de tierras arables o de labranza y de tierras para el cultivo de árboles, arbustos, vides y otras trepadoras. En *praderas y pastizales permanentes* se incluyen las praderas naturales, así como las sembradas y cultivadas. En *montes o bosques* se incluye la superficie ocupada por arboledas naturales o plantadas que pueden explotarse para la obtención de leña, madera o cualquier otro producto forestal. Se han excluido los árboles de sombra de cafetales, cacaotales, etc. En *toda otra clase de tierras* se incluyen las ocupadas por edificios, caminos, pantanos, baldíos, lava, etc.

### D PERSONAL OCUPADO EN LA AGRICULTURA

El número de personas empleadas en las explotaciones se refiere a los trabajadores ocupados en faenas agrícolas durante la semana anterior al censo. Se han excluido las personas empleadas en servicios domésticos y en industrias agropecuarias, como mataderos, refinerías de azúcar, desmotadoras de algodón, etc. El concepto *trabajadores familiares del productor* incluye a éste y a los miembros de su familia que trabajaban en la explotación sin pago de sueldo en efectivo. En el de *trabajadores permanentes asalariados* figuran las personas que recibieron retribución en efectivo o en especie por las labores realizadas y que además trabajaron regularmente en la explotación, al menos, durante una tercera parte del año agrícola. Los *trabajadores temporales asalariados* son los trabajadores ocasionales que fueron empleados en trabajos de carácter especial o transitorio.

### E CULTIVOS

Las cifras relativas a *cultivos extensivos* se refieren a la superficie cosechada durante el año agrícola comprendido entre el 30 de abril de 1949 y el 1º de mayo de 1950, independientemente de que los productos fueran vendidos, almacenados o consumidos. Cuando en un mismo terreno se habían cosechado en el año agrícola 1949-50 dos o más cultivos, se indica la superficie sembrada o plantada correspondiente a cada uno.

En el caso de cultivos asociados o intercalados se ha consignado la superficie y producción correspondiente a cada uno.

Los datos relativos a producción se refieren a toda la obtenida durante el año agrícola, independientemente de que los productos fueran vendidos, consumidos o almacenados. Se ha considerado como producción de caña de azúcar la cantidad de caña cortada.

**EL SALVADOR**

Los cultivos de frutales y árboles de producción mixta se han subdividido en superficie de cultivo organizado y árboles dispersos. Se han considerado plantaciones organizadas las plantadas regularmente y con fines comerciales. El número de árboles dispersos indicado es el del conjunto de plantas y árboles que han sido plantados de un modo irregular, sin orden ni método, y que no se cultivan con fines comerciales.

Las cifras de producción se refieren a las plantaciones organizadas, así como a los árboles dispersos.

**F GANADOS Y AVES DE CORRAL**

Los datos se refieren a todos los animales pertenecientes, o no, al productor, que se encontraban en la explotación el 12 de octubre de 1950. Se han incluido todos los que en dicha fecha se encontraban camino de la explotación aun cuando no pertenecieran al productor.

**G TECNOLOGIA AGRICOLA**

Las cifras sobre maquinaria agrícola se refieren a la que utilizó el productor — fuera, o no, suya — durante el año agrícola (30 de abril de 1949 al 1° de mayo de 1950). La maquinaria inservible no se ha incluido.

**H ABONOS Y MEJORADORES DEL SUELO**

Los datos se refieren a la superficie a que se aplicaron abonos orgánicos y químicos.

**I RIEGO Y AVENAMIENTO**

La superficie de regadío se refiere a la ocupada por cultivos extensivos y pastos dotada con agua de ríos, fuentes o pozos. FUENTE : *Primer Censo Agropecuario*, octubre, noviembre — diciembre de 1950. Dirección General de Estadística y Censos, San Salvador, El Salvador, C.A., 1954.

INFORME SOBRE EL CENSO AGROPECUARIO MUNDIAL DE 1950, VOLUMEN I

EL SALVADOR

No clasificado de acuerdo con el tamaño de la unidad de explotación

**A UNIDAD DE EXPLOTACION Y REGIMEN DE TENENCIA**

**Número y superficie de las unidades de explotación**

Número	174 204
Superficie (hectáreas)	1 530 323

**Superficie total de las unidades de explotación según el régimen de tenencia (hectáreas)**

Propiedad del productor	1 410 892
Tomada en arrendamiento	79 382
Tomada en arrendamiento con promesa de venta	8 212
Explotada en colonato <sup>1</sup>	31 837

**B APROVECHAMIENTO DE LA TIERRA**

**Aprovechamiento de la tierra en las explotaciones (hectáreas)**

Tierras de cultivo	544 279
Tierras arables o de labranza	(391 059)
Tierras para el cultivo de árboles, arbustos, vides y otras trepadoras	(153 220)
Praderas y pastizales permanentes	704 368
Montes o bosques	205 510
Toda otra clase de tierras	76 166

**C No se dispone de datos**

**D PERSONAL OCUPADO EN LA AGRICULTURA**

**Número de personas empleadas en las explotaciones durante la semana anterior al censo**

Productores y miembros de sus familias	311 210
De 15 años o más	(260 098)
Menores de 15 años	(51 112)
Personas ocupadas en la explotación, remuneradas	
Empleadas permanentemente	48 421
De 15 años o más	(45 072)
Menores de 15 años	(3 349)
Empleadas temporalmente	295 129
De 15 años o más	(275 963)
Menores de 15 años	(19 166)

**E CULTIVOS - SUPERFICIE Y PRODUCCION**

**Trigo**

Número de explotaciones informantes	250
Hectáreas	227
Toneladas métricas	165

**Arroz**

Número de explotaciones informantes	22 523
Hectáreas	11 225
Toneladas métricas	14 819

**Sorgo (Maicillo)**

Número de explotaciones informantes	79 232
Hectáreas	81 880
Toneladas métricas	94 646

**Maíz**

Maíz cultivado solo	
Número de explotaciones informantes	74 086
Hectáreas	94 078
Toneladas métricas	114 678
Maíz cultivado en asociación	
Número de explotaciones informantes	78 674
Hectáreas	82 534
Toneladas métricas	88 175

**Frijoles secos comestibles (total)**

Frijoles secos comestibles cultivados solos	
Número de explotaciones informantes	31 551
Hectáreas	17 941
Toneladas métricas	19 956
Frijoles secos comestibles cultivados en asociación	
Número de explotaciones informantes	13 194
Hectáreas	11 409
Toneladas métricas	11 250

**Maíz forrajero (huatera)**

Número de explotaciones informantes	11 788
Hectáreas	8 313
Toneladas métricas	92 143

**Hortalizas**

Número de explotaciones informantes	2 252
Hectáreas	789

<sup>1</sup>Se refiere a tierras explotadas por quienes, sin ser propietarios o arrendatarios, viven permanentemente en la unidad mayor a que estas parcelas o lotes pertenecen.

INFORME SOBRE EL CENSO AGROPECUARIO MUNDIAL DE 1950, VOLUMEN I

EL SALVADOR

No clasificado de acuerdo con el tamaño de la unidad de explotación

<b>Henequén</b>		<b>Piñas</b>	
Número de explotaciones informantes	6 422	Número de explotaciones informantes	7 784
Hectáreas	4 696	Plantaciones organizadas	
		Hectáreas	1 066
		Plantas dispersas	
		Número	174 905
		Número de frutos (en millares)	5 702
<b>Caña de azúcar</b>		<b>Café</b>	
Número de explotaciones informantes	12 042	Número de explotaciones informantes	31 815
Hectáreas	15 662	Hectáreas	115 429
Toneladas métricas <sup>2</sup>	788 162	Toneladas métricas	73 587
<b>Algodón</b>		<b>Cacao</b>	
Número de explotaciones informantes	1 472	Número de explotaciones informantes	639
Hectáreas	17 152	Plantaciones organizadas	
Toneladas métricas <sup>3</sup>	17 191	Hectáreas	107
		Arboles dispersos	
		Número	5 910
<b>Maní (cacahuete)</b>		Toneladas métricas	80
Número de explotaciones informantes	341	<b>Cocoteros</b>	
Hectáreas	316	Número de explotaciones informantes	10 846
Toneladas métricas	282	Plantaciones organizadas	
		Hectáreas	1 410
		Cocoteros dispersos	
		Número	91 994
		Número de cocos (en millares)	18 401
<b>Ajonjolí</b>		<b>Balsameros</b>	
Número de explotaciones informantes	4 162	Número de explotaciones informantes	1 939
Hectáreas	5 537	Plantaciones organizadas	
Toneladas métricas	4 965	Hectáreas	117 176
		Arboles dispersos	
		Número	46 604
<b>Tabaco</b>		<b>F GANADOS Y AVES DE CORRAL</b>	
Número de explotaciones informantes	1 147	<b>Caballos, mulas y asnos</b>	
Hectáreas	896	<b>Caballos</b>	
Toneladas métricas	559	Número de explotaciones informantes	46 573
		Total de caballos	114 556
		Caballos de 3 años o más	(86 200)
		Caballos menores de 3 años	(28 356)
<b>Frutas cítricas</b>		<b>Mulas y asnos</b>	
Número de explotaciones informantes	26 784	Número de explotaciones informantes	17 885
Plantaciones organizadas		Total de mulas y asnos	39 773
Hectáreas	832	Mulas	(35 435)
Arboles dispersos		Asnos	(4 338)
Número	175 004		
Número de frutos (en millares)	139 464		
<b>Bananos y plátanos</b>			
Número de explotaciones informantes	49 935		
Plantaciones organizadas			
Hectáreas	11 055		
Arboles dispersos			
Número	1 257 591		
Número de racimos (en millares)	18 536		

<sup>2</sup>Se refiere a caña de azúcar cortada. — <sup>3</sup>Algodón sin desmotar.

INFORME SOBRE EL CENSO AGROPECUARIO MUNDIAL DE 1950, VOLUMEN I

**EL SALVADOR**

*No clasificado de acuerdo con el tamaño de la unidad de explotación*

**Ganado vacuno**

Número de explotaciones informantes	77 310
Total de reses	809 838
Reses de 2 años o más	419 862
Machos (con exclusión de bueyes)	(104 444)
Hembras	(315 418)
Reses menores de 2 años	253 042
Machos (con exclusión de bueyes)	(122 627)
Hembras	(130 415)
Bueyes	136 934
Vacas destinadas principalmente a la producción de leche (incluidas en el total de reses)	
Número de explotaciones informantes	43 955
Número de cabezas	202 407

**Ganado ovino**

Total de ovejas	6 071
-----------------	-------

**Ganado caprino**

Total de cabras	18 862
-----------------	--------

**Ganado porcino**

Número de explotaciones informantes	96 900
Total de puercos	388 790
Puercos de 6 meses o más	(199 568)
Puercos menores de 6 meses	(189 222)

**Aves de corral**

Número de explotaciones informantes	146 522
Número de aves :	
Gallos, gallinas, etc.	2 490 491
Patos	77 992
Pavos	161 944

**G TECNOLOGIA AGRICOLA**

**Empleo de energía en las explotaciones agrícolas**

Número de explotaciones que emplean :	
Energía animal	104 150
Energía mecánica	155
Energía animal y mecánica	422

**Maquinaria agrícola que se indica**

Tractores	
Número de explotaciones informantes	577
Número de tractores	855
Propiedad del productor	(454)
Ajenos	(401)
Camiones y « jeeps »	
Número de explotaciones informantes	943
Número de camiones y « jeeps »	1 571
Propiedad del productor	(1 290)
Ajenos	(281)

**H ABONOS Y MEJORADORES DEL SUELO**

**Aplicación de abonos orgánicos y químicos**

Total de explotaciones informantes	8 339
Superficie total en que se aplican (hectáreas) :	
Abonos orgánicos	29 852
Abonos químicos	18 767

**I RIEGO Y AVENAMIENTO**

**Riego**

Número de explotaciones informantes	2 304
Superficie regada (hectáreas)	13 784

**J, K** *No se dispone de datos*

INFORME SOBRE EL CENSO AGROPECUARIO MUNDIAL DE 1950, VOLUMEN I

EL SALVADOR

No clasificado de acuerdo con el tamaño de la unidad de explotación

CLASIFICACION POR TAMAÑO SEGUN LA SUPERFICIE TOTAL DE LAS EXPLOTACIONES

	Explotaciones de todos tamaños	Menores de 1 hectárea	De 1 hectárea o más	De 1 a 5 hectáreas	De 5 a 10 hectáreas	De 10 a 20 hectáreas	De 20 a 50 hectáreas	De 50 a 100 hectáreas	De 100 a 200 hectáreas	De 200 a 500 hectáreas	De 500 a 1.000 hectáreas	De 1.000 hectáreas o más
<b>A UNIDAD DE EXPLOTACION Y REGIMEN DE TENENCIA</b>												
<b>Número y superficie de las unidades de explotación</b>												
Explotaciones												
Número	174 204	70 416	103 788	70 057	14 064	8 874	6 660	2 107	1 059	654	168	145
Porcentaje	—	—	100,0	67,5	13,6	8,6	6,4	2,0	1,0	0,6	0,2	0,1
Superficie												
Hectáreas	1 530 323	35 203	1 495 120	154 986	99 446	122 477	206 334	147 640	145 692	198 025	115 402	305 118
Porcentaje	—	—	100,0	10,4	6,7	8,2	13,8	9,9	9,7	13,2	7,7	20,4
<b>Superficie total de las unidades de explotación según el régimen de tenencia (hectáreas)</b>												
Propiedad del productor	1 410 892	12 712	1 398 180	101 015	88 523	113 934	197 617	142 808	141 773	194 401	112 991	305 118
Tomadas en arrendamiento	79 382	10 849	68 533	33 624	7 362	5 149	7 920	4 714	3 729	3 624	2 411	—
Tomadas en arrendamiento con promesa de venta	8 212	97	8 115	2 499	2 019	2 545	744	118	190	—	—	—
Explotada en colonato <sup>1</sup>	31 837	11 545	20 292	17 848	2 542	849	53	—	—	—	—	—
<b>B APROVECHAMIENTO DE LA TIERRA</b>												
<b>Aprovechamiento de la tierra en las explotaciones (hectáreas)</b>												
Tierras de cultivo	544 279	31 179	513 100	114 497	52 616	55 160	76 376	49 510	42 599	48 936	24 766	48 640
Tierras arables o de labranza	(391 059)	(26 872)	(364 187)	(96 672)	(42 186)	(42 452)	(54 656)	(30 169)	(24 263)	(27 122)	(14 666)	(32 001)
Tierras para el cultivo de árboles, arbustos, vi- des y otras trepadoras	(153 220)	(4 307)	(148 913)	(17 825)	(10 430)	(12 708)	21 720)	(19 341)	(18 336)	21 814)	(10 100)	(16 639)
Praderas y pastizales per- manentes	704 368	1 341	703 027	26 137	33 474	48 529	94 803	73 934	77 709	113 342	61 025	174 074
Montes o bosques	205 510	540	204 970	7 073	8 742	13 109	26 004	17 456	18 650	25 063	23 342	65 531
Toda otra clase de tierras	76 166	2 143	74 023	7 279	4 614	5 679	9 151	6 740	6 734	10 684	6 269	16 873
<b>C No se dispone de datos</b>												

<sup>1</sup>Se refiere a tierras explotadas por quienes, sin ser propietarios o arrendatarios, viven permanentemente en la unidad mayor a que estas parcelas o lotes pertenecen.

INFORME SOBRE EL CENSO AGROPECUARIO MUNDIAL DE 1950, VOLUMEN I

EL SALVADOR

No clasificado de acuerdo con el tamaño de la unidad de explotación

CLASIFICACION POR TAMAÑO SEGUN LA SUPERFICIE TOTAL DE LAS EXPLOTACIONES

	Explotaciones de todos tamaños	Menores de 1 hectárea	De 1 hectárea o más	De 1 a 5 hectáreas	De 5 a 10 hectáreas	De 10 a 20 hectáreas	De 20 a 50 hectáreas	De 50 a 100 hectáreas	De 100 a 200 hectáreas	De 200 a 500 hectáreas	De 500 a 1.000 hectáreas	De 1.000 hectáreas o más
<b>D PERSONAL OCUPADO EN LA AGRICULTURA</b>												
Número de personas empleadas en las explotaciones durante la semana anterior al censo												
Productores y miembros de su familia	311 210	103 277	207 933	133 177	30 439	20 046	15 550	4 618	2 203	1 303	279	318
De 15 años o más	(260 098)	89 514)	(170 584)	(109 236)	(24 766)	(16 315)	(12 761)	(3 904)	(1 896)	(1 153)	(249)	(304)
Menores de 15 años	(51 112)	(13 763)	(37 349)	(23 941)	(5 673)	(3 731)	(2 789)	(714)	(307)	(150)	(30)	(141)
Personas ocupadas en la explotación, remuneradas												
Empleadas permanentemente	48 421	2 377	46 044	6 054	3 876	4 580	7 428	6 147	5 084	6 389	2 625	3 861
De 15 años o más	(45 072)	(2 217)	(42 855)	(5 579)	(3 588)	(4 250)	(6 971)	(5 722)	(4 601)	(5 985)	(2 514)	(3 645)
Menores de 15 años	(3 349)	(160)	(3 189)	(475)	(288)	(330)	(457)	(425)	(483)	(404)	(111)	(216)
Empleado temporalmente	295 129	22 241	272 988	68 012	27 069	28 685	36 683	27 988	23 456	28 136	11 132	21 677
De 15 años o más	(275 963)	(21 386)	(254 577)	(64 661)	(25 448)	(26 943)	(34 271)	(25 807)	(21 555)	(25 674)	(10 032)	(20 186)
Menores de 15 años	(19 166)	(855)	(18 311)	(3 351)	(1 621)	(1 742)	(2 412)	(2 181)	(1 901)	(2 512)	(1 100)	(1 491)
<b>E CULTIVOS - SUPERFICIE Y PRODUCCION</b>												
<b>Trigo</b>												
Número de explotaciones informantes	250	28	222	78	40	38	51	11	3	1	—	—
Hectáreas	227	5	222	43	25	34	61	24	34	1	—	—
Toneladas métricas	165	3	162	34	19	26	37	15	30	1	—	—
<b>Arroz</b>												
Número de explotaciones informantes	22 523	3 364	19 159	11 242	3 134	2 234	1 648	492	222	117	35	35
Hectáreas	11 225	611	10 614	4 110	1 744	1 475	1 418	646	492	321	130	278
Toneladas métricas	14 819	880	13 939	5 610	2 247	1 950	1 805	805	596	395	147	384
<b>Sorgo (Maicillo)</b>												
Número de explotaciones informantes	79 232	23 112	56 120	37 170	8 123	5 207	3 773	1 066	447	233	56	45
Hectáreas	81 880	11 936	69 944	33 630	10 366	8 519	8 113	3 493	2 130	1 875	1 005	813
Toneladas métricas	94 646	13 918	80 728	38 519	12 256	9 886	9 205	4 102	2 435	2 182	1 100	1 043
<b>Maíz</b>												
Maíz cultivado solo												
Número de explotaciones informantes	74 086	27 100	46 986	32 144	6 202	3 846	2 875	873	503	350	109	93
Hectáreas	94 078	11 247	82 831	32 540	10 301	8 451	8 360	4 347	4 484	5 219	2 628	6 501
Toneladas métricas	14 678	14 770	99 908	39 134	12 605	10 150	10 045	5 141	5 338	6 417	3 124	7 954

INFORME SOBRE EL CENSO AGROPECUARIO MUNDIAL DE 1950, VOLUMEN I

EL SALVADOR

Clasificado de acuerdo con el tamaño de la unidad de explotación

CLASIFICACION POR TAMAÑO SEGUN LA SUPERFICIE TOTAL DE LAS EXPLOTACIONES

	Explotaciones de todos tamaños	Menores de 1 hectárea	De 1 hectárea o más	De 1 a 5 hectáreas	De 5 a 10 hectáreas	De 10 a 20 hectáreas	De 20 a 50 hectáreas	De 50 a 100 hectáreas	De 100 a 200 hectáreas	De 200 a 500 hectáreas	De 500 a 1,000 hectáreas	De 1,000 hectáreas o más
<b>Maíz cultivado en asociación</b>												
Número de explotaciones informantes	78 674	26 360	52 314	35 168	7 203	4 775	3 534	973	394	189	52	26
Hectáreas	82 534	12 318	70 216	34 975	10 071	8 241	8 089	3 431	2 021	1 917	896	575
Toneladas métricas	88 175	14 046	74 129	37 361	10 501	8 479	8 285	3 608	2 268	2 039	880	768
<b>Frijoles secos comestibles</b>												
<b>Frijoles secos comestibles cultivados solos</b>												
Número de explotaciones informantes	31 551	7 704	23 847	15 465	3 528	2 307	1 603	480	240	147	39	38
Hectáreas	17 941	1 564	16 377	6 943	2 395	2 072	1 815	867	603	721	347	614
Toneladas métricas	19 956	1 792	18 164	7 745	2 692	2 253	2 023	949	678	796	336	692
<b>Frijoles secos comestibles cultivados en asociación</b>												
Número de explotaciones informantes	13 194	4 621	8 573	5 529	1 226	808	641	196	104	43	16	10
Hectáreas	11 409	1 670	9 739	4 153	1 309	1 107	1 230	587	575	365	112	301
Toneladas métricas	11 250	1 724	9 526	4 151	1 238	1 032	1 118	593	569	401	107	317
<b>Maíz forrajero (Huatera)</b>												
Número de explotaciones informantes	11 788	1 179	10 609	4 799	1 731	1 490	1 346	563	309	253	58	60
Hectáreas	8 311	163	8 148	1 220	715	975	1 216	1 039	961	1 020	306	696
Toneladas métricas	92 143	2 051	90 092	15 021	8 558	11 794	13 747	10 863	8 634	10 890	3 252	7 333
<b>Hortalizas</b>												
Número de explotaciones informantes	2 252	683	1 569	1 059	211	127	109	34	14	9	3	3
Hectáreas	789	108	681	268	93	64	75	135	20	20	3	3
<b>Henequén</b>												
Número de explotaciones informantes	6 422	1 161	5 261	3 486	861	502	310	51	26	7	9	9
Hectáreas	4 696	184	4 512	1 075	406	284	280	51	36	11	1 025	1 344
<b>Caña de azúcar</b>												
Número de explotaciones informantes	12 042	1 404	10 638	5 310	2 059	1 481	1 144	346	153	91	17	37
Hectáreas	15 662	238	15 424	1 804	1 182	1 305	1 471	848	873	1 411	263	6 267
Toneladas métricas <sup>2</sup>	788 162	12 922	775 240	95 028	61 543	62 920	70 169	38 145	33 170	80 112	15 137	319 016
<b>Algodón</b>												
Número de explotaciones informantes	1 472	87	1 385	625	258	155	148	57	42	44	23	33
Hectáreas	17 152	37	17 115	867	739	790	1 850	1 951	1 778	2 786	2 620	3 734
Toneladas métricas <sup>3</sup>	17 191	38	17 153	885	744	824	2 092	2 241	1 599	2 744	2 595	3 429

<sup>2</sup>Se refiere a caña de azúcar cortada. — <sup>3</sup>Algodón sin desmotar.



INFORME SOBRE EL CENSO AGROPECUARIO MUNDIAL DE 1950, VOLUMEN I

EL SALVADOR

No clasificado de acuerdo con el tamaño de la unidad de explotación

CLASIFICACION POR TAMAÑO SEGUN LA SUPERFICIE TOTAL DE LAS EXPLOTACIONES

	Explotaciones de todos tamaños	Menores de 1 hectárea	De 1 hectárea o más	De 1 a 5 hectáreas	De 5 a 10 hectáreas	De 10 a 20 hectáreas	De 20 a 50 hectáreas	De 50 a 100 hectáreas	De 100 a 200 hectáreas	De 200 a 500 hectáreas	De 500 a 1.000 hectáreas	De 1.000 hectáreas o más
<b>Maní (Cacahuete)</b>												
Número de explotaciones informantes	341	54	287	184	36	40	18	4	1	1	—	3
Hectáreas	316	6	310	62	19	17	16	5	18	13	—	160
Toneladas métricas	282	8	274	72	17	23	15	6	11	17	—	113
<b>Ajonjolí</b>												
Número de explotaciones informantes	4 162	363	3 799	1 983	669	485	408	121	61	42	14	16
Hectáreas	5 537	118	5 419	1 388	865	877	970	376	258	299	171	215
Toneladas métricas	4 965	114	4 851	1 268	785	755	845	345	228	240	183	202
<b>Tabaco</b>												
Número de explotaciones informantes	1 147	147	1 000	551	209	141	75	15	5	2	1	1
Hectáreas	896	42	854	250	164	161	182	36	25	4	1	31
Toneladas métricas	559	27	532	157	102	107	116	19	15	3	1	12
<b>Café</b>												
Número de explotaciones informantes	31 815	8 748	23 067	13 189	3 790	2 589	2 023	728	393	243	62	50
Hectáreas	115 429	2 052	113 377	9 847	6 725	9 352	17 954	17 542	16 148	21 216	8 180	6 413
Toneladas métricas	73 587	1 234	72 353	5 572	3 992	5 551	11 404	13 223	10 525	12 820	5 283	3 983
<b>F GANADOS Y AVES DE CORRAL</b>												
<b>Ganado vacuno</b>												
Número de explotaciones informantes	77 310	15 756	61 554	34 444	10 279	7 228	5 776	1 909	987	630	158	143
Total de reses	809 838	46 842	762 996	147 444	74 566	83 684	120 842	78 376	68 344	79 310	35 535	74 895
Reses de 2 años o más	419 862	19 886	399 976	66 263	36 753	43 536	65 655	43 926	37 993	44 890	20 707	40 253
Machos (con exclusión de bueyes)	(104 444)	(4 469)	(99 975)	(15 203)	(8 416)	(10 149)	(15 319)	(10 375)	(9 613)	(11 908)	(5 728)	(13 264)
Hembras	(315 418)	(15 427)	(300 001)	(51 060)	(28 337)	(33 387)	(50 336)	(33 551)	(28 380)	(32 982)	(14 979)	(26 989)
Reses menores de 2 años	253 042	13 496	239 546	43 087	23 360	27 087	40 230	25 727	21 956	24 677	10 177	23 245
Machos (con exclusión de bueyes)	(122 627)	(6 350)	(116 277)	(20 692)	(11 220)	(12 859)	(19 688)	(12 537)	(10 800)	(11 812)	(5 153)	(11 516)
Hembras	(130 415)	(7 146)	(123 269)	(22 395)	(12 140)	(14 228)	(20 542)	(13 190)	(11 156)	(12 865)	(5 024)	(11 729)
Bueyes	136 934	13 460	123 474	38 094	14 453	13 061	14 957	8 723	8 395	9 743	4 651	11 397
Vacas destinadas principalmente a la producción de leche (incluidas en el total de reses)												
Número de explotaciones informantes	43 955	6 128	38 827	17 176	6 908	5 561	4 889	1 629	846	546	140	132
Número de cabezas	202 407	9 730	192 677	33 480	18 419	22 094	33 921	21 910	19 437	20 276	8 677	14 463


INFORME SOBRE EL CENSO AGROPECUARIO MUNDIAL DE 1950, VOLUMEN I

EL SALVADOR

No clasificado de acuerdo con el tamaño de la unidad de explotación

CLASIFICACION POR TAMAÑO SEGUN LA SUPERFICIE TOTAL DE LAS EXPLOTACIONES

	Explotaciones de todos tamaños	Menores de 1 hectárea	De 1 hectárea o más	De 1 a 5 hectáreas	De 5 a 10 hectáreas	De 10 a 20 hectáreas	De 20 a 50 hectáreas	De 50 a 100 hectáreas	De 100 a 200 hectáreas	De 200 a 500 hectáreas	De 500 a 1.000 hectáreas	De 1.000 hectáreas o más
<b>G TECNOLOGIA AGRICOLA</b>												
<b>Empleo de energía en las explotaciones agrícolas</b>												
Explotaciones que emplean energía animal												
Número de explotaciones informantes	104 150	31 269	72 881	47 656	10 228	6 726	5 090	1 630	859	508	110	74
Porcentaje	—	—	100,0	65,4	14,0	9,2	7,0	2,2	1,2	0,7	0,2	0,1
Explotaciones que emplean energía mecánica												
Número de explotaciones informantes	155	17	138	28	16	22	29	20	15	4	2	2
Porcentaje	—	—	100,0	20,4	11,6	15,9	21,0	14,5	10,9	2,9	1,4	1,4
Explotaciones que emplean energía animal y mecánica												
Número de explotaciones informantes	422	9	413	30	23	35	65	51	48	67	37	57
Porcentaje	—	—	100,0	7,3	5,6	8,5	15,7	12,3	11,6	16,2	9,0	13,8
<b>Maquinaria agrícola que se indica</b>												
<b>Tractores</b>												
Número de explotaciones informantes	577	26	551	58	39	57	94	71	63	71	39	59
Número de tractores	855	26	829	58	39	58	103	75	96	108	91	201
Propiedad del productor	(454)	(—)	(454)	(—)	(—)	(9)	(34)	(35)	(57)	(78)	(72)	(169)
Ajenos	(401)	(26)	(375)	(58)	(39)	(49)	(69)	(40)	(39)	(30)	(19)	(32)
<b>Camiones y « jeeps »</b>												
Número de explotaciones informantes	943	43	900	106	81	97	180	138	86	91	60	61
Número de camiones y « jeeps »	1 571	55	1 516	151	112	146	242	209	198	210	130	118
Propiedad del productor	(1 290)	(29)	(1 261)	(89)	(83)	(117)	(209)	(179)	(182)	(182)	(118)	(102)
Ajenos	(281)	(26)	(255)	(62)	(29)	(29)	(33)	(30)	(16)	(28)	(12)	(16)
<b>H ABONOS Y MEJORADOS DEL SUELO</b>												
<b>Aplicación de abonos orgánicos o químicos</b>												
Total de explotaciones informantes	8 339	2 196	6 143	3 056	895	732	694	344	209	136	37	40
Superficie total a que se aplican (hectáreas) :												
Abonos orgánicos	29 852	614	29 238	3 048	1 839	2 661	5 273	5 216	3 717	2 960	1 100	3 424
Abonos químicos	18 767	11	18 756	103	122	318	1 169	2 343	2 059	7 160	2 404	3 078
<b>I RIEGO Y AVENAMIENTO</b>												
<b>Riego</b>												
Total de explotaciones informantes	2 304	305	1 999	836	288	247	271	119	97	76	26	39
Superficie regada (hectáreas)	13 784	88	13 696	633	366	631	1 160	1 413	1 720	3 107	1 243	3 423



**ESTADOS UNIDOS DE AMERICA**

**PERIODO DE REFERENCIA**

El Censo Agropecuario de 1950 se levantó el 1º de abril de dicho año, fecha a que se refieren los conceptos. Los datos sobre superficie de cultivos y volumen de cosechas corresponden al año agrícola de 1949. En la mayoría de las regiones de los Estados Unidos, la enumeración propiamente dicha se inició el 1º de abril. La fecha aproximada de la enumeración de los Estados Unidos en conjunto se considera comprendida entre el 15 y el 28 de abril.

**BASE LEGAL O ADMINISTRATIVA**

El 17º Censo Decenal, en el que está comprendido el Censo Agropecuario de 1950, fué autorizado por Ley del Congreso aprobada el 18 de junio de 1929 (46 Stat. 21 ; 13 USC 201-203). Dicha Ley, titulada *An Act to provide for the fifteenth and subsequent decennial censuses and to provide for apportionment of Representatives in Congress*, disponía que el Director del Censo levantara en 1930 y en cada decenio sucesivo, un censo de población y de la agricultura, riego, avenamiento, distribución, desempleo y minería.

**METODO DE RECOLECCION DE DATOS**

La referida Ley del Congreso autorizaba al Director de la Oficina del Censo a determinar, con la aprobación del Secretario de Comercio, el número, forma y subdivisión de las preguntas. El cuestionario fué preparado por la Oficina del Censo, basándose en las experiencias recogidas hasta entonces, en los reconocimientos precensales hechos durante la preparación y planificación del censo y en las indicaciones formuladas por un Comité Asesor Especial para el Censo Agropecuario de 1950, nombrado por el Director de la Oficina del Censo, comité que coadyuvó sobre todo a decidir las preguntas. Durante la fase de planificación se solicitó de los «colleges» de los Estados, de la Secretaría de Agricultura y de otros usuarios de los datos del censo agropecuario que formularan sugerencias sobre las preguntas que debían hacerse. El Comité Asesor Especial para el Censo Agropecuario de 1950 y la referida Oficina recomendaron la inclusión o exclusión de estas preguntas después de detenido estudio. Dicho Comité revisó los planes y cuestionarios para el Censo Agropecuario de 1950 a medida que iban preparándose, formulando recomendaciones sobre ellos. Los planes globales para el censo agropecuario fueron analizados por un Comité Asesor del Censo compuesto de siete miembros de la *American Statistical Association*, designados por la junta directiva de dicha asociación.

Debido al especial interés que el censo agropecuario revestía para la Secretaría de Agricultura de los Estados Unidos, el Director de la Oficina del Censo recabó también la cooperación de dicha Secretaría en la elaboración de planes, cues-

tionarios y métodos. En julio de 1947 se creó un comité mixto de la Oficina del Censo y de la Oficina de Economía Agrícola de la Secretaría de Agricultura de los Estados Unidos para coordinar y planificar la labor que los dos organismos habían de desarrollar. Diversos subcomités compuestos por técnicos especializados en sus respectivas esferas, procedentes de la Oficina del Censo y de los diversos departamentos de la Secretaría de Agricultura de los Estados Unidos, llevaron a cabo gran parte de los trabajos y análisis detallados de los problemas, recomendando métodos para abordar tales problemas en el Censo de 1950.

Luego se realizaron encuestas precensales en cuatro ocasiones: la primera, en abril de 1948, que abarcó todas las explotaciones de dos condados de Missouri y una muestra de unas 2.700 explotaciones de otros 33 condados de todo el país; la segunda en octubre de 1948, que incluyó todas las explotaciones de dos condados de Kentucky, uno de Illinois y otro de Indiana; la tercera, en mayo de 1949, abarcó todas las explotaciones de un condado de Carolina del Sur y otro de Georgia y una muestra de unas 2.500 explotaciones de otros 63 condados diseminados por todos los Estados Unidos y, por último, un ensayo de los materiales e instrucciones de capacitación, en octubre de 1949, en dos condados de Carolina del Norte.

Para el Censo Agropecuario de 1950 se emplearon tres distintos cuestionarios basados en dicha labor preliminar. El Cuestionario Agropecuario se empleó para la enumeración de las explotaciones. Para todo el país se prepararon 41 cuestionarios distintos, cada uno de los cuales se empleó en un estado o grupo de estados. La mayoría de las preguntas fueron formuladas en la misma forma que el enumerador debía hacerlo. El Cuestionario Agropecuario Especial se empleó en las zonas urbanas para averiguar si convenía llenar un cuestionario agropecuario para dichos lugares. En 977 condados del sur del país se empleó un cuestionario especial para enumerar las operaciones de arrendadores-arrendatarios.

Los planes censales comprendían diversas disposiciones para asegurar que el censo fuese completo. En primer lugar, el agropecuario se levantó junto con los de población y viviendas. En segundo lugar, se ordenó a los enumeradores de las zonas rurales que indicaran en sus mapas el emplazamiento de todas las viviendas y explotaciones. En tercer lugar, antes de levantar el censo se prepararon listas de las grandes explotaciones a base de los datos del Censo Agropecuario de 1945 y de otros facilitados por el personal de campo de la Oficina de Economía Agrícola de la Secretaría de Agricultura de los Estados Unidos. Copias de estas listas de las grandes explotaciones fueron entregadas a los inspectores del censo, encargándoseles que hicieran las comprobaciones necesarias para que todas las que figuraban en la lista quedaran empadronadas. Por último, el cuestionario sobre operaciones de arrendadores-arrendatarios constituyó un auxiliar para enume-

# INFORME SOBRE EL CENSO AGROPECUARIO MUNDIAL DE 1950, VOLUMEN I

## ESTADOS UNIDOS DE AMERICA

rar las explotaciones de aparceros y otros arrendatarios que formaban parte de otras mayores.

La enumeración la llevaron a cabo productores y enumeradores. Unas dos semanas antes de la fecha del censo se envió un ejemplar del cuestionario agropecuario a 8.650.000 poseedores de buzones propios en zonas rurales y en otras zonas en que no existe reparto de correo de tipo urbano.

Al ejemplar del cuestionario agropecuario se acompañó una carta en la que se pedía a los productores que examinaran el cuestionario y contestaran al mayor número posible de preguntas antes de la visita del agente del censo. Una vez llenado el cuestionario por el productor, el enumerador venía obligado a examinarlo para cerciorarse de que se habían consignado todos los datos necesarios.

Los enumeradores y los inspectores hicieron un cursillo especial de capacitación antes del comienzo del censo propiamente dicho. Por cada 14 enumeradores aproximadamente se nombró un inspector local o jefe de brigada. En general, a los enumeradores se les asignaron zonas que podían terminar en unas cuatro semanas. Las explotaciones enumeradas por cada agente fueron por término medio 100.

Cada enumerador entregaba los cuestionarios agropecuarios de su zona al jefe de brigada, el cual comprobaba si estaban completos. En la mayoría de los condados se abonó a los enumeradores una cantidad fija por cada cuestionario agropecuario contestado, más los gastos de transporte. En diversos condados en que las explotaciones estaban muy diseminadas o el transporte era difícil, los trabajos de enumeración se pagaron por horas. Si bien la mayor parte de la información que debía figurar en el cuestionario agropecuario había de obtenerse mediante una enumeración completa, se acopiaron por el método de muestreo otros datos sobre instalaciones y material, mano de obra agrícola, gastos efectuados en 1949, centro comercial más frecuentado, clase de vías de comunicación, valor de la tierra y de las construcciones, volumen de deudas e impuestos. La muestra estuvo integrada por todas las grandes explotaciones y la quinta parte de las restantes. Las que habían de incluirse en la muestra fueron seleccionadas durante la enumeración, indicándose al enumerador la forma de hacer la selección, procedimiento que no había de modificar en ningún caso. Se le dieron instrucciones acerca de la inclusión en la muestra y obtención de la información adicional respecto a una explotación cualquiera en el caso de que el cuestionario mediante el cual había de ser enumerada tuviera un número correlativo. Todos los cuestionarios agrícolas llevaban un número correlativo del 1 al 5. El correspondiente al cuestionario para el cual había de obtenerse la información de muestreo se determinaba comparando el número de serie del cuestionario agropecuario con el asignado en Wáshington al distrito de enumeración.

La ordenación de los cuestionarios se efectuó en la Oficina del Censo en Wáshington. Las Oficinas de Distrito los remi-

tieron ordenados por condados y, dentro de éstos, por distritos de enumeración. Los de cada condado fueron ordenados después por divisiones administrativas menores dentro de éste, procediéndose a contarlos y a disponerlos en carpetas de cartón convenientemente rotuladas que contenían cada una unos 400. Los cuestionarios se conservaron de esta manera y las grandes carpetas de un condado constituyeron una unidad de trabajo para todas las operaciones subsiguientes.

Cada cuestionario agropecuario fué objeto de examen y comprobación por parte de los editores, poniéndosele las firmas necesarias. Los que no parecían representar explotaciones censales (véase más adelante la definición de explotación) fueron apartados por los editores para que resolviera el personal técnico y los correspondientes a grandes explotaciones pasaron a éste para su análisis completo.

Los datos fueron consignados luego en un total de trece tarjetas perforadas por explotación. La exactitud de este trabajo fué verificada con maquinaria de comprobación.

Mediante estos trabajos se revisó totalmente la labor de todos los editores y codificadores o encargados de la maquinaria de perforación hasta que se consideró de calidad aceptable. Las tarjetas perforadas fueron examinadas mediante maquinaria estadística eléctrica para seleccionar las erróneas. Los datos contenidos en las tarjetas seleccionadas mecánicamente se consignaron en listas que fueron revisadas luego bajo la dirección de personal técnico, rectificándose los errores encontrados.

La tabulación se efectuó con tabuladoras eléctricas. Las tabulaciones se dividieron en dos series, una por condados y otra por zonas económicas de estados. En la mayoría de los casos, las tabulaciones se efectuaron para obtener totales y recuentos de todos los conceptos relativos a cada condado, empleando tarjetas perforadas para todas las explotaciones enclavadas en uno de ellos. Las tabulaciones de unos cuantos conceptos y, en general, todas las tabulaciones combinadas, como las hechas de acuerdo con el tamaño de la explotación, tipo de ésta, etc., se efectuaron únicamente en lo que respecta a zonas económicas de estados, empleando por lo general tarjetas para una muestra de sólo un 20 por ciento de las explotaciones aproximadamente.

### A UNIDAD DE EXPLOTACION Y REGIMEN DE TENENCIA

a) *Unidad de explotación:* Se consideraron explotaciones los lugares de 3 acres o más, siempre que el valor de su producción agrícola en 1949, con exclusión de las huertas domésticas, hubiera ascendido a un mínimo de 150 dólares, fuera aquélla para el consumo doméstico o para la venta. Los lugares de menos de 3 acres sólo se consideraron explotaciones cuando el valor de las ventas de sus productos agropecuarios en 1949 hubiera ascendido como mínimo a 150 dólares. Los

ESTADOS UNIDOS DE AMERICA

lugares explotados en 1949 cuya producción no hubiera llegado a dicho mínimo en tal año por pérdida de la cosecha o por cualquier otra circunstancia excepcional y los lugares explotados por vez primera en 1950 se consideraron explotaciones cuando normalmente cabía esperar que produjeran la cantidad mínima mencionada. Todas las tierras a cargo de una persona o sociedad se han considerado como una explotación. Dicha gestión puede llevarse a cabo en virtud de títulos de propiedad o de cualquier tipo de arrendamiento. No se dió al enumerador censal la definición de unidad de explotación. Se le dieron instrucciones de llenar un cuestionario agropecuario respecto a todo lugar que el productor considerase una explotación y respecto a todo lugar de 3 o más acres, considerado o no explotación, y respecto a determinadas operaciones especializadas, independientemente de la extensión del lugar. Las operaciones especializadas comprenden los invernaderos y viveros, los lugares de 100 o más aves de corral o aquellos en que se produjeron en el año 1949 un mínimo de 300 docenas de huevos o tenían por lo menos 3 colmenas. Se llenaron, pues, cuestionarios agropecuarios para un número de lugares mayor del clasificado como explotaciones.

Durante la elaboración de los cuestionarios en la Oficina del Censo en Washington se determinó cuáles eran los informes típicos de las unidades de explotación que habían de incluirse en las tabulaciones.

Los terrenos que habían de atribuirse a cada explotación se determinaron preguntando cuál era la superficie propiedad del productor, cuál la tomada en arrendamiento o en aparcería y cuál la dada en arrendamiento o en aparcería; la superficie de la explotación se determinó sumando la perteneciente al productor y la tomada en arrendamiento o en aparcería y restando la dada en arrendamiento o en aparcería. Si se trataba de una explotación administrada se preguntaba al encargado cuál era la superficie total administrada por cuenta de su patrono. De esta superficie total administrada se restó la dada en arrendamiento o en aparcería.

b) *Régimen de tenencia*: En las explotaciones propiedad del productor están comprendidas las de productores que son dueños de todas las tierras que manejan. En las explotaciones tomadas en arrendamiento se incluyen las explotaciones cuyos productores toman en arrendamiento o explotan en aparcería todas las tierras que manejan, pagando renta en efectivo o con parte de su producción agrícola o ganadera o de ambas. Las fincas explotadas con arreglo a otras formas de tenencia son: (i) las explotadas por arrendatarios-aparceros que pagan una parte de la renta en efectivo y otra con parte de las cosechas o de ganado o de los productos pecuarios, y (ii) las explotadas por otra clase de arrendatarios que pagan una cantidad fija de cualquier clase de productos, que pagan impuestos, cuidan de los terrenos y edificios o mantienen al arren-

dador a cambio del uso de la tierra y los que la usan sin pago de renta, y otros que no entran en ninguna de las subdivisiones mencionadas. Se incluyen también aquí los arrendatarios que no declararon el tipo de contrato de arrendamiento con arreglo al cual trabajan. Las fincas explotadas con arreglo a formas mixtas de tenencia se refieren a aquellas cuyos productores eran dueños de parte de la tierra y habían tomado en arrendamiento el resto. El administrador es la persona que explota la finca por cuenta de otros y percibe jornal o sueldo por sus servicios; no se han clasificado como tales las personas que actúan en calidad de simples encargados o las contratadas como jornaleros.

La superficie propiedad del productor comprende todas las tierras que el productor o su esposa o ambos poseen en virtud de título de propiedad, contrato de compraventa, leyes de cesión de terrenos a colonizadores o en calidad de herederos o de fideicomisarios de una propiedad indivisa. En la superficie tomada en arrendamiento se incluyen las tierras explotadas en aparcería y las utilizadas sin pago de renta, así como todas aquellas objeto de otros tipos de contrato de arrendamiento. No se incluyen las tierras de pastoreo utilizadas con permiso del Gobierno. Los datos, tal como han sido facilitados por el país, comprenden tierras arrendadas a otros en cada categoría del régimen de tenencia antes mencionado. Las cifras relativas a las categorías que figuran en el cuadro siguiente bajo el epígrafe superficie total de las unidades de explotación, según el régimen de tenencia han sido ajustadas para excluir las tierras dadas en arrendamiento por los productores.

Sólo en el caso de las explotaciones comerciales se clasificaron las explotaciones por régimen de tenencia y extensión. En las explotaciones comerciales están comprendidas todas las explotaciones, excepto las fincas anormales<sup>1</sup> cuyas ventas de productos agrícolas suman un mínimo de 1.200 dólares. En dicho concepto se incluyen asimismo aquellas cuyas ventas de productos agrícolas arrojan un valor de 250 a 1.199 dólares, siempre que el productor hubiera trabajado en la explotación menos de 100 días y que los ingresos obtenidos por el productor y su familia fuera de la finca no fueran inferiores al valor total de todos los productos de aquella vendidos.

**B APROVECHAMIENTO DE LA TIERRA**

Las tierras de las explotaciones se han clasificado en 1950 con arreglo al uso de que fueron objeto en 1949.

En el concepto tierras de cultivo están comprendidas aquellas en que se cosecharon cultivos, aquellas en que se cortó heno (incluso heno silvestre); las de cultivo de frutas pequeñas, huertas, viñas, viveros e invernaderos, pastos de rotación y todas las demás tierras de cultivo dedicadas exclusivamente a pastos; las tierras de cultivo en descanso y las sometidas

<sup>1</sup>Explotaciones institucionales públicas y privadas, explotaciones experimentales, asociaciones para aprovechamiento de pastos, explotaciones cooperativas, etc.

ESTADOS UNIDOS DE AMERICA

a cultivos destinados al mejoramiento del suelo, las tierras en que se perdieron todas las cosechas, las tierras sembradas cuyas cosechas habían de recolectarse después de 1949 (en las cuales no se cosechó cultivo alguno en dicho año) y los barbechos de verano cultivados.

La superficie de las tierras en que se cosecharon dos o más cultivos sólo se ha consignado una vez.

El agricultor que llenó su respectivo cuestionario respondió a esta pregunta ateniéndose a lo que consideraba tierras de cultivo, es decir, que carecía de instrucciones a este respecto. Es posible, pues, que los pastos permanentes abiertos hayan sido incluidos en este concepto o en praderas y pastizales permanentes, según el enumerador o el productor los considerasen o no tierras de cultivo.

El concepto *praderas y pastizales permanentes* comprende las tierras abruptas y arbustivas objeto de pastoreo y cualesquiera otras dedicadas a este fin que el informante no consideró ni bosque ni tierra de cultivo.

En *montes o bosques* están comprendidas las tierras boscosas dedicadas o no al pastoreo en 1949. No se dió al enumerador del censo definición alguna de tierras boscosas, ordenándose únicamente no incluir en montes las tierras arbustivas objeto de pastoreo. Los sectores con arbolado extraordinariamente extensos calificados de lotes forestales sin pastoreo, se excluyeron de las tabulaciones de terrenos enclavados en explotaciones cuando resultó evidente que tales tierras se dedicaban principalmente a fines no agrícolas.

En *toda otra clase de tierras* están comprendidas las parcelas que ocupan la casa y dependencias de la granja, caminos, carreteras, caceras y baldíos.

**D PERSONAL OCUPADO EN LA AGRICULTURA**

Las preguntas sobre mano de obra agrícola sólo se hicieron en una muestra de explotaciones y estaban redactadas de forma que quedara indicado el número de personas dedicadas a trabajos agrícolas o faenas cotidianas en el lugar durante la semana civil anterior a la enumeración. Los productores se consideraron trabajadores agrícolas si trabajaron un mínimo de 1 hora durante la semana indicada; los familiares del productor no remunerados, si trabajaron un mínimo de 15 horas y el personal asalariado, si trabajó algo durante la semana anterior a la enumeración.

Se consideraron trabajos agrícolas toda clase de faenas cotidianas u ocasionales o labor necesaria de dirección para el funcionamiento de la explotación o rancho. Se incluyen, pues, entre ellos, la alimentación y cuidado del ganado y las aves de corral; los trabajos de campo; los realizados en la huerta doméstica; la limpieza y cuidado de baldes para el ordeño y desnatadoras; la planificación de trabajos de la explotación o rancho; la labor de inspección de mano de obra auxiliar;

el acarreo de productos de la explotación o rancho al mercado; el transporte de piensos, abonos u otros materiales de la ciudad a la explotación o rancho; la contabilidad de la explotación o rancho; la reparación de cercas, material agrícola, maquinaria, etc., y la construcción de edificios y cercas con mano de obra auxiliar. No se consideraron trabajos agrícolas las faenas domésticas, los trabajos de construcción por contrata hechos por personal empleado expresamente para tal fin ni los trabajos llevados a cabo por residentes en instituciones. Tratándose de máquinas alquiladas, no se incluyeron los servicios de los operarios incluidos en el coste del alquiler.

Los trabajadores contratados se clasificaron además en *trabajadores regulares* si el período de empleo calculado para 1950 sumaba un mínimo de 150 días y en *trabajadores ocasionales* si no ascendía a tal cifra.

**E CULTIVOS**

Los datos sobre los diferentes cultivos extensivos se refieren a la superficie y cantidad cosechada durante el año agrícola de 1949, fuera para la venta o para su consumo en la explotación. La producción comprende la parte del cultivo retenida por el arrendatario y la correspondiente al arrendador.

Los datos sobre especialidades hortícolas relativos a flores y plantas de flores, productos de vivero, hortalizas cultivadas en invernaderos, etc., se refieren a productos cultivados para la venta en 1949.

En lo que respecta a hortalizas cosechadas para uso doméstico, sólo se efectuó el recuento de las explotaciones con huertas domésticas. Los datos sobre los distintos cultivos de hortalizas son totales en cuanto toca a la parte cosechada para la venta en 1949, no habiéndose enumerado datos sobre producción. Cuando se efectuaron dos o más plantaciones del mismo cultivo, bien en un mismo terreno o en terrenos distintos, era obligatorio declarar la superficie total cosechada de las distintas plantaciones. Asimismo habían de consignarse las hortalizas cosechadas en terrenos en que también se cosechaban otros cultivos.

En los datos sobre uvas, árboles frutales y nueces están comprendidos los cultivos cosechados para su consumo en la explotación y para la venta. Se acopió información, referida a la fecha del censo, sobre superficie dedicada a viñas, huertos, arboledas y nucedales plantados en cada explotación, número de árboles en edad productiva y no productiva. La cantidad cosechada para uso doméstico y para la venta se refiere al año agrícola de 1949, salvo indicación en contrario.

Los datos relativos a frutas pequeñas y moras y similares sólo se refieren a las cosechadas para la venta en 1949. La superficie de cultivos en edad no productiva no había de consignarse en el caso de dichos productos. La superficie había

## ESTADOS UNIDOS DE AMERICA

de declararse en décimos de acres. Si la superficie cosechada era sensiblemente inferior a un décimo de acre, sólo se consignó la cantidad cosechada.

### F GANADOS Y AVES DE CORRAL

Los datos se refieren al número de cabezas de ganado existente el 1º de abril de 1950 con la salvedad de patos, gansos, gallinas de Guinea, conejos, animales productores de pieles y colmenas. Los datos sobre patos, gansos y gallinas de Guinea se refieren al número criado en 1949. En el caso de los datos sobre conejos y animales productores de pieles se hace constar si se encontraron en la explotación o se criaron o mantuvieron durante el año anterior al censo. Los datos relativos a colmenas se refieren al máximo que el productor poseyó en cualquier momento de 1949, sea cual fuere el lugar en que estuvieran. Las cifras sobre producción se refieren también al año de 1949. Fué obligatorio consignar todas las cabezas de ganado que se encontraran en la explotación, fueran propiedad del encargado o se criaran por otra persona o por cuenta de ella. El ganado suelto en terreno no vallado se atribuyó a la explotación a que pertenecía, al igual que el apacentado en pastizales públicos con permiso oficial.

### G TECNOLOGIA AGRICOLA

Los datos relativos a esta sección se han obtenido por enumeración de una muestra de explotaciones. Todo el material se ha atribuido a la explotación en que se encontraba, independientemente de toda cuestión de propiedad.

a) *Empleo de energía en las explotaciones agrícolas.* Las explotaciones se han clasificado con arreglo al tipo de energía empleado, teniendo en cuenta la existencia o falta de caballos, mulas y tractores. Al consignar el empleo de energía se tuvieron en cuenta, para determinar los tipos de aquélla, todos los caballos y mulas, independientemente de su edad y de los usos a que se destinaran, y asimismo los tractores de todas clases, desde los pequeños tractores hortícolas a los grandes tractores oruga. Tal clasificación no da una idea enteramente exacta de la energía empleada en todas las explotaciones. En algunas, toda ella puede ser alquilada; en otras, fa-

cilitada por el arrendador. Algunas explotaciones clasificadas como poseedoras de energía pueden disponer de caballos o mulas destinados exclusivamente a trabajos no agrícolas o a fines distintos de la tracción; algunas acaso dispongan solamente de pequeños tractores hortícolas que pueden emplearse o no para trabajos agrícolas. Existe también la posibilidad de que algunas explotaciones que arriendan o suministran energía a otras presenten mayor volumen de energía de la que necesitan para sus trabajos, mientras que las que alquilan la totalidad o parte de la energía empleada y aquéllas a quienes se facilita ésta pueden presentar un insuficiente volumen de energía para sus operaciones.

b) *Material que se indica en las explotaciones agrícolas.* El concepto «tractores» comprende tractores de ruedas, tractores hortícolas y tractores oruga. Entre los tractores de ruedas se incluyen los de factura local, pero no los instrumentos de labranza automotores. Al informar sobre camiones y automóviles se han considerado como camiones las camionetas y las combinaciones de remolque. No se ha informado sobre autobuses escolares, habiéndose incluido los «jeeps» y furgonetas en el concepto de camiones o automóviles, según se emplearan para el transporte o como vehículos de pasajeros.

### I RIEGO Y AVENAMIENTO

Tierra de regadío es aquella a la que en 1949 se aplicó agua para fines agrícolas por procedimientos artificiales.

### K PRODUCTOS FORESTALES Y PESQUEROS

Los datos sobre productos forestales se refieren a los lotes forestales o de árboles individuales o dispersos o de vegetación arbustiva en lugares considerados como explotaciones, que fueron cortados en 1949 para consumo doméstico o para la venta.

FUENTE : *United States, Census of Agriculture : 1950. Volume II, General Report - Farms, Farm Characteristics, Livestock and Products, Crops, Fruits, Values.* United States, Department of Commerce. Bureau of the Census, Washington, D.C. 1952.



INFORME SOBRE EL CENSO AGROPECUARIO MUNDIAL DE 1950, VOLUMEN I

ESTADOS UNIDOS DE AMERICA

No clasificado de acuerdo con el tamaño de la unidad de explotación

**A UNIDAD DE EXPLOTACION Y REGIMEN DE TENENCIA**

**Número y superficie de las unidades de explotación**

Número	5 382 162
Superficie (hectáreas)	468 848 429

**Número y superficie de las unidades de explotación según el régimen de tenencia**

Explotadas con arreglo a una sola forma de tenencia	
Propiedad del productor	
Número	3 089 583
Superficie (hectáreas)	169 548 812
Tomadas en arrendamiento	
Número	1 094 572
Superficie (hectáreas)	57 937 216
Tomadas en arrendamiento mediante pago de cantidad fija en efectivo	
Número	(212 790)
Superficie (hectáreas)	(17 078 718)
Tomadas en aparcería	
Número	(881 782)
Superficie (hectáreas)	(40 858 498)
Explotadas con arreglo a otras formas de tenencia <sup>1</sup>	
Número	349 557
Superficie (hectáreas)	27 838 768
Explotadas con arreglo a formas mixtas de tenencia <sup>2</sup>	
Número	824 923
Superficie (hectáreas)	170 934 597
Explotadas por administradores	
Número	23 527
Superficie (hectáreas)	42 589 036

**Superficie total de las unidades de explotación, según el régimen de tenencia (hectáreas)<sup>3</sup>**

Propiedad del productor	261 183 916
Tomada en arrendamiento	165 075 477
Explotada por administradores	42 589 036

**B APROVECHAMIENTO DE LA TIERRA**

**Aprovechamiento de la tierra en las explotaciones (hectáreas)**

Tierras de cultivo <sup>4</sup>	193 371 457
Praderas y pastizales permanentes <sup>4</sup>	168 205 048
Montes o bosques	88 954 495
Con pastoreo	(54 516 456)
Sin pastoreo	(34 438 039)
Toda otra clase de tierras	18 317 429

**C No se dispone de datos**

**D PERSONAL OCUPADO EN LA AGRICULTURA**

**Número de personas empleadas durante la semana censal**

Productores y miembros de su familia	6 932 795
Personas ocupadas en la explotación, remuneradas	1 555 269
Empleadas regularmente <sup>5</sup>	(1 014 518)
Empleadas estacionalmente <sup>6</sup>	(540 751)

**E CULTIVOS**

**Trigo (total)<sup>7</sup>**

Número de explotaciones informantes	1 147 710
Hectáreas	28 797 458
Toneladas métricas	27 394 418

<sup>1</sup>Comprende fincas explotadas por arrendatarios, aparceros y otros arrendatarios no especificados. — <sup>2</sup>Comprende fincas explotadas por propietarios-arrendatarios. — <sup>3</sup>Los datos relativos a la superficie total de las explotaciones según el régimen de tenencia, tal como figuran en la fuente original son los siguientes: (hectáreas)

Superficie propiedad del productor	290 360 168
Superficie tomada en arrendamiento	165 929 229
Superficie a cargo de administradores	44 466 279
Superficie dada en arrendamiento	31 907 247

<sup>4</sup>Por falta de definición detallada, una parte de los pastos abiertos permanentes que debe clasificarse en praderas y pastizales permanentes se ha incluido en tierras de cultivo. — <sup>5</sup>Empleados 150 días o más. — <sup>6</sup>Empleados menos de 150 días. — <sup>7</sup>Los datos se refieren a totales relativos a Estados sobre los cuales se dispone de datos.

INFORME SOBRE EL CENSO AGROPECUARIO MUNDIAL DE 1950, VOLUMEN I

ESTADOS UNIDOS DE AMERICA

No clasificado de acuerdo con el tamaño de la unidad de explotación

<b>Trigo de invierno</b>		<b>Maíz reventón</b>	
Número de explotaciones informantes	932 269	Número de explotaciones informantes	25 063
Hectáreas	(20 568 379)	Hectáreas	45 776
Toneladas métricas	(21 340 194)	Toneladas métricas	<sup>10</sup> 79 962
<b>Trigo de primavera<sup>7</sup></b>		<b>Otros granos<sup>11</sup></b>	
Número de explotaciones informantes	215 441	Número de explotaciones informantes	17 296
Hectáreas	(8 229 079)	Hectáreas	141 052
Toneladas métricas	(6 054 224)	Toneladas métricas	<sup>12</sup> ...
<b>Centeno<sup>7</sup></b>		<b>Soja</b>	
Número de explotaciones informantes	78 940	Número de explotaciones informantes	369 780
Hectáreas	573 814	Hectáreas	4 106 596
Toneladas métricas	420 717	Toneladas métricas	5 781 763
<b>Arroz<sup>7</sup></b>		<b>Fríjol terciopelo</b>	
Número de explotaciones informantes	10 927	Número de explotaciones informantes	34 205
Hectáreas	736 150	Hectáreas	172 040
Toneladas métricas	1 825 486	Toneladas métricas	14 035
<b>Sorgo<sup>8</sup></b>		<b>Fríjol mungo<sup>7</sup></b>	
Número de explotaciones informantes	142 036	Número de explotaciones informantes	923
Hectáreas	2 559 505	Hectáreas	8 544
Toneladas métricas	3 214 775	Toneladas métricas	3 980
<b>Maíz</b>		<b>Fríjoles secos de campo y para semilla</b>	
Número de explotaciones informantes	3 200 269	Número de explotaciones informantes	<sup>13</sup> 67 475
Hectáreas	30 404 690	Hectáreas	720 196
Toneladas métricas	70 791 063	Toneladas métricas	880 909
<b>Cebada<sup>7</sup></b>		<b>Lentejas</b>	
Número de explotaciones informantes	296 638	Número de explotaciones informantes	51
Hectáreas	3 715 004	Hectáreas	1 406
Toneladas métricas	4 810 796	Toneladas métricas	699
<b>Avena</b>		<b>Chícharos</b>	
Número de explotaciones informantes	1 390 835	Número de explotaciones informantes	106 851
Hectáreas	14 297 930	Hectáreas	154 681
Toneladas métricas	16 484 682	Toneladas métricas	53 169
<b>Otros granos mezclados<sup>9</sup></b>		<b>Chícharos para guisantes verdes<sup>7,14</sup></b>	
Número de explotaciones informantes	82 459	Número de explotaciones informantes	64 573
Hectáreas	713 643	Hectáreas	60 965
Toneladas métricas	892 682	Toneladas métricas	56 923

<sup>7</sup>Los datos se refieren a totales relativos a Estados sobre los cuales se dispone de datos. — <sup>8</sup>Comprende sorgo cosechado para semilla. — <sup>9</sup>Los datos se refieren a granos cultivados juntos y trillados mezclados. — <sup>10</sup>Como maíz. — <sup>11</sup>En los cuestionarios sobre Estados no figura ninguna pregunta separada sobre los cereales no cultivados extensamente en la zona. Se han incluido en este concepto los datos relativos a estos cultivos en concepto de grupo. — <sup>12</sup>No se conoce el coeficiente de conversión. La producción consignada en la fuente original suma 5 514 887 bushels. — <sup>13</sup>No comprende 1 628 explotaciones de California que han declarado cultivar habas pallares secas. — <sup>14</sup>No comprende 247 explotaciones que han declarado 539 hectáreas sembradas de hortalizas.

INFORME SOBRE EL CENSO AGROPECUARIO MUNDIAL DE 1950, VOLUMEN I

ESTADOS UNIDOS DE AMERICA

No clasificado de acuerdo con el tamaño de la unidad de explotación

**Guisantes secos de campo y para semilla**

Número de explotaciones informantes	7 787
Hectáreas	147 927
Toneladas métricas	141 940

**Fenogreco**

Número de explotaciones informantes	1
Hectáreas	20
Toneladas métricas	6

**Patatas (papas)**

Número de explotaciones informantes	1 649 906
Hectáreas	<sup>10</sup> 612 725
Toneladas métricas	9 975 420

**Yuca (casabe o mandioca)**

Número de explotaciones informantes	2
Hectáreas	2
Toneladas métricas	1

**Batatas (camotes)**

Número de explotaciones informantes	785 983
Hectáreas	<sup>10</sup> 158 752
Toneladas métricas	983 543

**Colocasia (caladio o taro)**

Número de explotaciones informantes	13
Hectáreas	15

**Beterragas**

Número de explotaciones informantes	3
Hectáreas	2
Toneladas métricas	104

**Alcachofas para forraje**

Número de explotaciones informantes	1
Hectáreas	17
Toneladas métricas	64

**Melones para forraje**

Número de explotaciones informantes	368
Hectáreas	483
Toneladas métricas	3 064

**Otros cultivos de raíces para forraje**

Número de explotaciones informantes	117
Hectáreas	134
Toneladas métricas	2 256

**Alfalfa de corte para heno**

Número de explotaciones informantes	984 830
Hectáreas	6 641 599
Toneladas métricas	31 981 777

**Trébol o timoteo de corte para heno<sup>16</sup>**

Número de explotaciones informantes	1 032 833
Hectáreas	7 509 721
Toneladas métricas	21 733 019

**Lespedeza de corte para heno<sup>7</sup>**

Número de explotaciones informantes	624 057
Hectáreas	2 804 090
Toneladas métricas	7 197 201

**Soja de corte para heno**

Número de explotaciones informantes	198 451
Hectáreas	434 081
Toneladas métricas	1 252 030

**Otros cultivos de corte para heno<sup>17</sup>**

Hectáreas	4 488 829
Toneladas métricas	9 735 436

**Sorgo o caña para pastos, forraje verde, forraje seco o heno**

Número de explotaciones informantes	221 823
Hectáreas	1 320 154
Toneladas métricas	4 180 334

**Maíz para pasto o forraje verde**

Número de explotaciones informantes	307 617
Hectáreas	1 564 821

**Sorgo para ensilaje**

Número de explotaciones informantes	27 084
Hectáreas	195 000
Toneladas métricas	3 055 662

<sup>7</sup>Los datos se refieren a totales relativos a Estados sobre los cuales se dispone de datos. — <sup>10</sup>No comprende la superficie de las explotaciones con menos de 15 bushels cosechados (o 10 sacos de patatas en Estados que se indican y 1 000 libras de batatas en California). — <sup>16</sup>Sólo o mezclado. — <sup>17</sup>Comprende chícharos y cereales de grano pequeño de corte para heno; cacahuetes, vides y otras trepadoras o sumidades para heno y otros cultivos de corte para heno, inclusive heno silvestre y lespedeza en aquellos Estados en cuyo cuestionario no figuraban preguntas por separado. Hay 283 613 explotaciones que declararon 5 785 543 de hectáreas de heno silvestre de corte con 10 538 231 toneladas métricas de heno en aquellos Estados en cuyo cuestionario figuraba una pregunta separada sobre este concepto.

INFORME SOBRE EL CENSO AGROPECUARIO MUNDIAL DE 1950, VOLUMEN I

ESTADOS UNIDOS DE AMERICA

No clasificado de acuerdo con el tamaño de la unidad de explotación

<b>Maíz para ensilaje</b>		<b>Zanahorias<sup>21</sup></b>	
Número de explotaciones informantes	424 779	Hectáreas	38 152
Hectáreas	1 754 920	<b>Col Kale</b>	
Toneladas métricas	34 478 844	Número de explotaciones informantes	1 837
<b>Otros cultivos para pasto, forraje verde o ensilaje<sup>18</sup></b>		Hectáreas	2 322
Hectáreas	1 185 977	<b>Lechuga<sup>25</sup></b>	
<b>Pastos y heno para ensilaje</b>		Número de explotaciones informantes	11 492
Número de explotaciones informantes	20 987	Hectáreas	84 172
Hectáreas	120 330	<b>Guisantes verdes</b>	
Toneladas métricas	1 356 041	Número de explotaciones informantes	35 414
<b>Otros cultivos para ensilaje no incluidos en otros conceptos<sup>19</sup></b>		Hectáreas	142 604
Hectáreas	81	<b>Chícharos para guisantes verdes<sup>14</sup></b>	
Toneladas métricas	1 952	Número de explotaciones informantes	247
<b>Calabazas para forraje</b>		Hectáreas	539
Número de explotaciones informantes	453	<b>Calabazas y zapallos</b>	
Hectáreas	771	Hectáreas	21 391
Toneladas métricas	3 421	<b>Espinacas</b>	
<b>Otros cultivos forrajeros no incluidos en otros conceptos<sup>20</sup></b>		Número de explotaciones informantes	8 189
Número de explotaciones informantes	1	Hectáreas	35 173
Hectáreas	1	<b>Achicoria verde<sup>26</sup></b>	
Toneladas métricas	45	Hectáreas	2 453
<b>Hortalizas cosechadas para consumo doméstico</b>		<b>Sandías, melones cantalupos y otras clases de melones</b>	
Número de explotaciones informantes	3 821 962	Hectáreas	202 653
<b>Alcachofas<sup>21</sup></b>		<b>Pepinos</b>	
Número de explotaciones informantes	198	Número de explotaciones informantes	72 821
Hectáreas	2 631	Hectáreas	51 544
<b>Espárragos</b>		<b>Remolachas<sup>27</sup></b>	
Número de explotaciones informantes	11 880	Hectáreas	13 173
Hectáreas	50 662	<b>Coliflor</b>	
<b>Frijoles (verdes)<sup>22</sup></b>		Número de explotaciones informantes	5 593
Hectáreas	177 932	Hectáreas	13 310
<b>Repollo<sup>23</sup></b>		<b>Apio</b>	
Hectáreas	83 025	Número de explotaciones informantes	4 433
		Hectáreas	14 690

<sup>13</sup>No comprende 247 explotaciones que han declarado 539 hectáreas sembradas de hortalizas. — <sup>18</sup>Comprende avena de corte para forraje no trillado y soja, chícharos y otros cultivos de raíces y granos para pasto, forraje verde o ensilaje. — <sup>19</sup>Comprende cereales de grano pequeño, maíz azucarado, caña de azúcar y girasol para ensilaje. — <sup>20</sup>Se refiere a caña de azúcar para forraje solamente. — <sup>21</sup>Cabezuelas. — <sup>22</sup>Comprende frijol verde, frijol mantecoso y habas pallares. — <sup>23</sup>Comprende brécoles, col de Bruselas, repollo pekinensis, col común y colirrábano. — <sup>24</sup>Comprende chirivías. — <sup>25</sup>Comprende lechuga romana. — <sup>26</sup>Comprende endivia y escarola. — <sup>27</sup>Comprende acelgas.

INFORME SOBRE EL CENSO AGROPECUARIO MUNDIAL DE 1950, VOLUMEN I

ESTADOS UNIDOS DE AMERICA

No clasificado de acuerdo con el tamaño de la unidad de explotación

<b>Maíz azucarado</b>		<b>Toda otra clase de cultivos para semilla<sup>31</sup></b>	
Número de explotaciones informantes	98 494	Hectáreas	2 237 882
Hectáreas	252 991	<b>Caña de azúcar</b>	
<b>Berenjenas</b>		Hectáreas	155 229
Número de explotaciones informantes	3 696	Toneladas métricas	5 753 289
Hectáreas	2 898	<b>Caña de azúcar para azúcar o para su venta a ingenios</b>	
<b>Ajo</b>		Número de explotaciones informantes	5 020
Número de explotaciones informantes	276	Hectáreas	(129 278)
Hectáreas	895	Toneladas métricas	(5 716 319)
<b>Cebollas<sup>28</sup></b>		<b>Caña de azúcar para mascar</b>	
Hectáreas	48 560	Número de explotaciones informantes	1
<b>Rábanos</b>		Hectáreas	(32)
Número de explotaciones informantes	3 931	Toneladas métricas	(191)
Hectáreas	6 582	<b>Caña de azúcar o sorgo para jarabe<sup>7</sup></b>	
<b>Rutabagas</b>		Número de explotaciones informantes	100 208
Número de explotaciones informantes	1 330	Hectáreas	(25 919)
Hectáreas	1 390	Toneladas métricas	(36 779)
<b>Tomates</b>		<b>Remolacha azucarera</b>	
Número de explotaciones informantes	122 392	Número de explotaciones informantes	27 867
Hectáreas	198 437	Hectáreas	267 703
<b>Nabos</b>		Toneladas métricas	9 021 012
Hectáreas	10 806	<b>Sorgo dulce para jarabe</b>	
<b>Toda otra clase de hortalizas<sup>29</sup></b>		Hectáreas	3 618
Hectáreas	45 579	Toneladas métricas	3 306
<b>Cultivos de invernadero</b>		<b>Algodón</b>	
Hectáreas	2 100	Número de explotaciones informantes	1 110 876
<b>Flores cultivadas al aire libre</b>		Hectáreas	10 764 190
Número de explotaciones informantes	14 269	Toneladas métricas	3 497 071
Hectáreas	21 626	<b>Lino cosechado para fibra</b>	
<b>Semilla de remolacha azucarera</b>		Número de explotaciones informantes	185
Número de explotaciones informantes	219	Hectáreas	881
Hectáreas	2 022	Toneladas métricas	3 192
Toneladas métricas	6 639	<b>Cáñamo cosechado para fibra</b>	
<b>Semilla de hortalizas<sup>30</sup></b>		Número de explotaciones informantes	299
Número de explotaciones informantes	6 663	Hectáreas	1 433
Hectáreas	20 903	Toneladas métricas	1 695
		<b>Ramio para fibra</b>	
		Número de explotaciones informantes	1
		Hectáreas	413
		Toneladas métricas	359

<sup>1</sup>Los datos se refieren a totales relativos a Estados sobre los cuales se dispone de datos. — <sup>2</sup>Comprende chalotes. — <sup>3</sup>Comprende berro, diente de león (verde), rábano rusticano, mostaza (verde), ocre, perejil, pimiento, ají o chile picante o dulce, ruibarbo, salsifí, soja verde y hortalizas no especificadas. — <sup>4</sup>Se refiere a semillas de hortalizas, plantas de hortalizas, semillas de flores, bulbos y setas para la venta cultivados al aire libre. — <sup>5</sup>Comprende toda clase de semillas de gramíneas y silvestres, caña de azúcar de corte para siembra, semilla de beterragas, maíz azucarado para semilla y semilla de tabaco.

INFORME SOBRE EL CENSO AGROPECUARIO MUNDIAL DE 1950, VOLUMEN I

ESTADOS UNIDOS DE AMERICA

No clasificado de acuerdo con el tamaño de la unidad de explotación

<b>Cacahuete (maní)</b>			<b>Otros cultivos para aceites esenciales<sup>33</sup></b>	
Número de explotaciones informantes	225 191		Hectáreas	7 983
Hectáreas	1 102 944			
<b>Cañamón</b>			<b>Tabaco</b>	
Número de explotaciones informantes	8		Número de explotaciones informantes <sup>34</sup>	531 922
Hectáreas	202		Hectáreas	620 090
Toneladas métricas	69		Toneladas métricas	802 750
<b>Semillas de ricino</b>			<b>Lúpulo</b>	
Número de explotaciones informantes	56		Número de explotaciones informantes	845
Hectáreas	267		Hectáreas	14 867
Toneladas métricas	77		Toneladas métricas	20 181
<b>Nabina o colza</b>			<b>Achicoria</b>	
Número de explotaciones informantes	135		Número de explotaciones informantes	67
Hectáreas	2 795		Hectáreas	175
Toneladas métricas	1 319		Toneladas métricas	1 934
<b>Ajonjolí</b>			<b>Sorgo de escobas</b>	
Número de explotaciones informantes	1		Número de explotaciones informantes	4 928
Hectáreas	2		Hectáreas	114 565
Toneladas métricas	1		Toneladas métricas	3540 061
<b>Girasol</b>			<b>Cultivos medicinales cosechados</b>	
Número de explotaciones informantes	474		Hectáreas	874
Hectáreas	10 095		Toneladas métricas	102
Toneladas métricas	4 183		<b>Superficie de cultivo de abono verde<sup>36</sup></b>	
<b>Semilla de mostaza</b>			Hectáreas	338 573
Número de explotaciones informantes	231		<b>Tierra de cultivo no cosechada</b>	
Hectáreas	7 219		Número de explotaciones informantes	1 552 212
Toneladas métricas	3 732		Hectáreas	25 943 041
<b>Alcaravea</b>			<b>Uvas</b>	
Número de explotaciones informantes	1		Número de explotaciones informantes	3747 794
Hectáreas	16		Número de vides en edad no productiva	22 108 312
Toneladas métricas	5		Número de vides en edad productiva	267 356 948
<b>Alhucema o espliego<sup>32</sup></b>			Toneladas métricas	2 276 412
Número de explotaciones informantes	5		<b>Aceitunas</b>	
Hectáreas	7		Número de explotaciones informantes	6 526
<b>Menta<sup>32</sup></b>			Número de árboles en edad no productiva	235 979
Número de explotaciones informantes	2 527		Número de árboles en edad productiva	1 441 754
Hectáreas	26 071		Toneladas métricas	32 378
Toneladas métricas	957			

<sup>32</sup>Para aceite. — <sup>33</sup>Comprende semilla de girasol, eneldo para aceite y chufas para tubérculos. — <sup>34</sup>Se han agregado las explotaciones que han declarado los tres tipos de tabaco en Kentucky y Tennessee y supone cierta duplicación. — <sup>35</sup>Toneladas métricas de brozi. — <sup>36</sup>Se refiere a soja y chicharos arados para abono verde. — <sup>37</sup>Esta cifra comprende alguna duplicación.

INFORME SOBRE EL CENSO AGROPECUARIO MUNDIAL DE 1950, VOLUMEN I

ESTADOS UNIDOS DE AMERICA

No clasificado de acuerdo con el tamaño de la unidad de explotación

**Cítricos (total)**

Número de árboles en edad no productiva	10 626 564
Número de árboles en edad productiva	54 690 813
Toneladas métricas <sup>38</sup>	5 026 839

**Naranjas<sup>39</sup>**

Número de árboles en edad no productiva	6 855 378
Número de árboles en edad productiva	38 977 798
Toneladas métricas	3 398 392

**Mandarinas y tangerinas<sup>7,39</sup> (incluidas en naranjas)**

Número de explotaciones informantes	9 219
Número de árboles en edad no productiva	114 420
Número de árboles en edad productiva	1 030 607
Toneladas métricas	149 538

**Limones**

Número de explotaciones informantes	14 098
Número de árboles en edad no productiva	709 507
Número de árboles en edad productiva	5 399 107
Toneladas métricas	564 563

**Toronjas**

Número de explotaciones informantes	25 138
Número de árboles en edad no productiva	2 915 961
Número de árboles en edad productiva	9 975 482
Toneladas métricas	1 056 250

**Cidreiros**

Número de explotaciones informantes	44
Número de árboles en edad no productiva	1 658
Número de árboles en edad productiva	2 424
Toneladas métricas	9

**Otros cítricos<sup>40</sup>**

Número de árboles en edad no productiva	144 060
Número de árboles en edad productiva	336 002
Toneladas métricas <sup>38</sup>	7 625

**Manzanas**

Número de explotaciones informantes	1 556 722
Número de árboles en edad no productiva	11 088 761
Número de árboles en edad productiva	39 497 501
Toneladas métricas	2 857 678

**Albaricoques**

Número de explotaciones informantes	144 841
Número de árboles en edad no productiva	646 550
Número de árboles en edad productiva	4 196 933
Toneladas métricas	151 520

**Aguacates o paltos**

Número de explotaciones informantes	7 550
Número de árboles en edad no productiva	827 749
Número de árboles en edad productiva	995 703
Toneladas métricas	11 601

**Cerezas**

Número de árboles en edad no productiva	3 400 933
Número de árboles en edad productiva	8 513 674
Toneladas métricas	168 765

**Dátiles**

Número de explotaciones informantes	814
Número de árboles en edad no productiva	68 153
Número de árboles en edad productiva	224 531
Toneladas métricas	11 332

**Higos**

Número de explotaciones informantes	198 128
Número de árboles en edad no productiva	454 612
Número de árboles en edad productiva	1 908 011
Toneladas métricas	78 649

**Mangos**

Número de explotaciones informantes	737
Número de árboles en edad no productiva	36 773
Número de árboles en edad productiva	36 932
Búshels	43 465

**Melocotones**

Número de explotaciones informantes <sup>37</sup>	1 102 250
Número de árboles en edad no productiva	13 407 644
Número de árboles en edad productiva	41 053 498
Toneladas métricas	1 207 437

**Peras**

Número de explotaciones informantes <sup>37</sup>	841 427
Número de árboles en edad no productiva	2 240 545
Número de árboles en edad productiva	10 116 536
Toneladas métricas	610 053

<sup>7</sup>Los datos se refieren a totales relativos a Estados sobre los cuales se dispone de datos. — <sup>37</sup>Esta cifra comprende alguna duplicación. — <sup>38</sup>Deben agregarse 58.629 cajas de tangelos. — <sup>39</sup>Comprende mandarinas de la variedad Satsuma, mandarinas comunes y tangerinas. — <sup>40</sup>Comprende limas, kumquat, limaquat y tangelos.

INFORME SOBRE EL CENSO AGROPECUARIO MUNDIAL DE 1950, VOLUMEN I

ESTADOS UNIDOS DE AMERICA

No clasificado de acuerdo con el tamaño de la unidad de explotación

**Ciruelas**

Número de explotaciones informantes <sup>37</sup>	573 011
Número de árboles en edad no productiva	3 247 279
Número de árboles en edad productiva	15 624 267
Toneladas métricas	515 588

**Guayabos**

Número de explotaciones informantes	512
Número de árboles en edad no productiva	33 144
Número de árboles en edad productiva	95 120
Toneladas métricas	91

**Granadas**

Número de explotaciones informantes	2 619
Número de árboles en edad no productiva	4 370
Número de árboles en edad productiva	59 199
Toneladas métricas	11...

**Membrillos**

Número de explotaciones informantes	8 175
Número de árboles en edad no productiva	17 151
Número de árboles en edad productiva	91 599
Toneladas métricas	1 553

**Otros árboles no cítricos plantados o cultivados<sup>12</sup>**

Número de árboles en edad no productiva	74 762
Número de árboles en edad productiva	242 979

**Almendros**

Número de explotaciones informantes	15 285
Número de árboles en edad no productiva	1 117 175
Número de árboles en edad productiva	5 597 587
Toneladas métricas	35 101

**Castaños**

Número de explotaciones informantes	3 331
Número de árboles en edad no productiva	30 918
Número de árboles en edad productiva	20 004
Toneladas métricas	133

**Avellanos<sup>13</sup>**

Número de explotaciones informantes	17 065
Número de árboles en edad no productiva	488 870
Número de árboles en edad productiva	1 929 270
Toneladas métricas	7 887

**Nogales**

Número de árboles en edad no productiva	999 124
Número de árboles en edad productiva	3 594 866
Toneladas métricas	71 033

**Toda otra clase de árboles que dan nueces comestibles<sup>14</sup>**

Número de árboles en edad no productiva	1 937 609
Número de árboles en edad productiva	8 191 253
Toneladas métricas	27 696

**Fresas**

Número de explotaciones informantes	90 671
Hectáreas	41 434
Toneladas métricas	114 786

**Frambuesas**

Número de explotaciones informantes	32 595
Hectáreas	13 775
Toneladas métricas	27 040

**Uva espina**

Número de explotaciones informantes	381
Hectáreas	208
Toneladas métricas	381

**Grosellas**

Número de explotaciones informantes	1 596
Hectáreas	987
Toneladas métricas	2 353

**Otras frutas pequeñas y moras y similares<sup>15</sup>**

Hectáreas	31 970
Toneladas métricas	73 556

**Bananos**

Número de explotaciones informantes	255
Número de plantas en edad no productiva	1 255
Número de plantas en edad productiva	2 931
Toneladas métricas	19

**Piñas**

Número de explotaciones informantes	40
Número de plantas en edad no productiva	460 343
Número de plantas en edad productiva	479 980
Toneladas métricas	163

<sup>37</sup>Esta cifra comprende alguna duplicación. — <sup>12</sup>No se conoce el coeficiente de conversión. La cifra que figura en la fuente original es 97.705 bushels. — <sup>13</sup>Comprende azufaños, nisperos del Japón, nectarinas, kakis, zapotes y anonas. — <sup>14</sup>Comprende también avellanos. — <sup>15</sup>Comprende pacana, nogal ceniciento y pistachos. — <sup>16</sup>Comprende arándano común, arándano del Canadá, zarzamora, zarza frambuesa, zarza de los rastrojos y demás tipos de zarzas.



INFORME SOBRE EL CENSO AGROPECUARIO MUNDIAL DE 1950, VOLUMEN I

ESTADOS UNIDOS DE AMERICA

No clasificado de acuerdo con el tamaño de la unidad de explotación

**Cocos**

Número de explotaciones informantes	54
Número de árboles en edad no productiva	357
Número de árboles en edad productiva	49 459
Número de frutos	430 008

**Arbol del aceite (tung)**

Número de explotaciones informantes	5 497
Número de árboles en edad no productiva	2 145 990
Número de árboles en edad productiva	10 836 102
Toneladas métricas	71 479

**Viveros de árboles, arbustos, vides y otras trepadoras y plantas ornamentales**

Número de explotaciones informantes	14 744
Hectáreas	40 633

**Toda otra clase de cultivos no incluidos en otros conceptos<sup>16</sup>**

Hectáreas	415
-----------	-----

**F GANADOS Y AVES DE CORRAL EN LAS EXPLOTACIONES**

**Caballos, mulas y asnos**

<b>Caballos<sup>17</sup></b>	
Número de explotaciones informantes	2 120 843
Número de caballos	5 401 646
<b>Mulas</b>	
Número de explotaciones informantes	1 101 799
Número de mulas	2 202 264

**Ganado vacuno**

Número de explotaciones informantes	4 063 945
Total de reses	76 762 461
Vaquillas preñadas y vacas (incluidas en el total de reses)	
Número de explotaciones informantes	3 930 706
Número de reses	37 238 986
destinadas principalmente al ordeño	(21 232 573)
destinadas a otros fines	(16 006 413)

**Ganado ovino**

Número de explotaciones informantes	320 314
Total de ovejas	31 386 801
Machos de 6 meses o más	(1 968 085)
Hembras de 6 meses o más	(19 829 400)
Corderos menores de 6 meses	(9 589 316)
Ovejas esquiladas durante el año censal	22 442 703
Producción total de lana	
Número de explotaciones informantes	285 534
Toneladas métricas	81 080

**Ganado caprino<sup>18</sup>**

Número de explotaciones informantes	29 925
Número de caprinos	2 444 993
Cabras esquiladas durante el año censal	2 055 923
Producción total de «mohair»	
Número de explotaciones informantes	10 452
Toneladas métricas	4 819

**Ganado porcino**

Número de explotaciones informantes	3 011 807
Total de porcinos	55 721 977
Puercos de 4 meses o más	(27 255 143)
Puercos menores de 4 meses	(28 466 834)

**Aves de corral**

<b>Gallos, gallinas, etc.<sup>19</sup></b>	
Número de explotaciones informantes	4 215 616
Número de gallos, gallinas, etc.	342 463 594

**Patos<sup>20</sup>**

Número de explotaciones informantes	212 677
Número de patos	10 342 364

**Gansos<sup>20</sup>**

Número de explotaciones informantes	94 472
Número de gansos	1 160 045

**Pavos<sup>19</sup>**

Número de explotaciones informantes	131 801
Número de pavos	2 848 880

**Gallinas de Guinea<sup>20</sup>**

Número de explotaciones informantes	22 007
Número de gallinas de Guinea	304 254

<sup>16</sup>Comprende calabazas viñateras, coronas de kudzu, llantén, tanaceto, cardo de cardadoras y todos los demás cultivos no especificados. — <sup>17</sup>Entre los caballos están incluidos los «poney». No se han incluido los caballos y mulas en lugares no considerados explotaciones. — <sup>18</sup>Los datos se refieren exclusivamente a siete Estados en que el número de cabras y la producción de «mohair» figuraban separadamente en el cuestionario. Además, hay 99,236 explotaciones en todos los demás Estados en que había o se criaban cabras o cabritos en 1949. — <sup>19</sup>De 4 meses de edad o más, solamente. — <sup>20</sup>Criados, mantenidos o pertenecientes al productor en 1949.

INFORME SOBRE EL CENSO AGROPECUARIO MUNDIAL DE 1950, VOLUMEN I

ESTADOS UNIDOS DE AMERICA

No clasificado de acuerdo con el tamaño de la unidad de explotación

<b>Conejos<sup>50</sup></b>		Camiones (autocamiones)	
Número de explotaciones informantes	132 953	Número de explotaciones informantes	1 840 391
<b>Abejas<sup>50</sup></b>		Número de camiones	2 206 670
Número de explotaciones informantes	258 159	Automóviles	
Número de colmenas o colonias	2 395 889	Número de explotaciones informantes	3 389 773
Producción de miel		Número de automóviles	4 199 224
Número de explotaciones informantes	155 374		
Toneladas métricas	31 306	<b>H</b>	<i>No se dispone de datos</i>
<b>Animales productores de pieles<sup>50</sup></b>		<b>I RIEGO Y AVENAMIENTO</b>	
Número de explotaciones informantes	10 421	<b>Riego</b>	
		Número de explotaciones informantes <sup>51</sup>	305 061
		Superficie regada (hectáreas)	10 435 667
<b>G TECNOLOGIA AGRICOLA</b>		<b>J</b>	<i>No se dispone de datos</i>
<b>Empleo de energía en las explotaciones agrícolas</b>		<b>K MADERA Y PRODUCTOS FORESTALES</b>	
Número de explotaciones que han declarado emplear :		<b>Productos de la madera cortados en la explotación<sup>57</sup></b>	
Energía animal	1 640 919	Leña	
Energía mecánica	1 249 073	Número de explotaciones informantes	1 288 624
Energía animal y mecánica	1 276 133	Número de cuerdas (4' x 4' x 8')	17 293 033
Ni energía animal ni mecánica	1 213 125	Estacas para cercas	
<b>Clases de energía empleada</b>		Número de explotaciones informantes	558 470
Número de explotaciones que han declarado emplear :		Número de estacas para cercas	104 243 922
Caballos o mulas o ambos	1 640 919	Trozos para aserrar y para chapas	
Tractores	2 525 206	Número de explotaciones informantes	190 754
Electricidad	4 213 599	Pies tablares (1.000 unidades)	1 514 594
<b>Material que se indica en las explotaciones agrícolas</b>		Madera para pasta	
Tractores		Número de explotaciones informantes	47 758
Número de explotaciones informantes	2 525 206	Número de cuerdas	1 667 085
Número de tractores	3 609 281	Otros productos forestales <sup>52</sup>	
		Número de explotaciones informantes	15 586
		Número de otros productos forestales	3 682 881

<sup>57</sup> Esta cifra comprende alguna duplicación. — <sup>58</sup> Criados, mantenidos o pertenecientes al productor en 1949. — <sup>51</sup> Se refiere a explotaciones que han declarado tierras de cultivo regadas o pastos de regadío, o ambos. — <sup>52</sup> Sólo se refiere a pilotaje y postes cortados, comprendiendo varas pequeñas como rodrigones para frijoles, palos para emplearlos como cujes del tabaco, etc.

INFORME SOBRE EL CENSO AGROPECUARIO MUNDIAL DE 1950, VOLUMEN I

ESTADOS UNIDOS DE AMERICA

Clasificado de acuerdo con el tamaño de la unidad de explotación<sup>1</sup>

CLASIFICACION POR TAMAÑO SEGUN LA SUPERFICIE TOTAL DE LAS EXPLOTACIONES

	Explotaciones de todos los tamaños	Menores de 4 Ha.	De 4 a 11,7 Ha.	De 12,1 a 19,8 Ha.	De 20,2 a 40,1 Ha.	De 40,5 a 104,8 Ha.	De 105,2 a 201,9 Ha.	De 202,3 a 404,3 Ha.	De 404,7 Ha. o más
		Menores de 10 acres	De 10 a 29 acres	De 30 a 49 acres	De 50 a 99 acres	De 100 a 259 acres	De 260 a 499 acres	De 500 a 999 acres	De 1.000 acres o más
<b>A UNIDAD DE EXPLOTACION Y REGIMEN DE TENENCIA</b>									
<b>Número y superficie de las unidades de explotación</b>									
Número <sup>2</sup>	5 379 250	480 373	852 956	623 582	1 046 179	1 593 626	477 558	183 913	121 063
Porcentaje	100,0	8,9	15,9	11,6	19,4	29,6	8,9	3,4	2,3
Superficie (hectáreas)	469 343 421	983 172	6 228 448	9 689 931	30 605 017	103 327 134	67 413 194	50 982 040	200 114 485
Porcentaje	100,0	0,2	1,3	2,1	6,5	22,0	14,4	10,9	42,6
<b>Número de explotaciones comerciales según el régimen de tenencia<sup>3</sup></b>									
Explotadas con arrendo a una sola forma de tenencia									
Propiedad del productor	1 812 999	86 683	150 399	177 428	442 546	694 329	168 578	59 575	33 461
Tomadas en arrendamiento	871 078	39 778	219 047	118 945	140 249	249 774	70 566	22 283	10 436
	(133 277)	(4 478)	(13 773)	(14 398)	(27 466)	(53 237)	(11 953)	(4 189)	(3 783)
En aparcería	(737 801)	(35 300)	(205 274)	(104 547)	(112 783)	(196 537)	(58 613)	(18 094)	(6 653)
Explotadas con arrendo a otras formas de tenencia <sup>4</sup>									
Explotadas con arrendo a formas mixtas de tenencia <sup>5</sup>	273 355	5 211	15 860	14 186	30 612	135 457	54 874	13 435	3 720
Explotadas por administradores	729 275	4 735	28 851	36 251	96 236	275 094	148 179	75 941	63 988
	19 705	428	727	632	1 233	4 398	3 188	3 146	5 953

<sup>1</sup>Los datos que figuran en este cuadro, clasificados de acuerdo con el tamaño de la unidad de explotación, se basan en informes acerca de una muestra de explotaciones, solamente. — <sup>2</sup>Las cifras sobre el número de explotaciones clasificadas de acuerdo con el tamaño de la unidad de explotación, basadas en informes acerca de todas las explotaciones, se consignan del modo siguiente :

	Explotaciones de todos los tamaños	Menores de 1,2 Ha.	De 1,2 Ha. o más	De 1,2 a 4 Ha.	De 4 a 11,7 Ha.	De 12,1 a 19,8 Ha.	De 20,2 a 40,1 Ha.	De 40,5 a 104,8 Ha.	De 105,2 a 201,9 Ha.	De 202,3 a 404,3 Ha.	De 404,7 Ha. o más
		Menores de 3 acres	De 3 acres o más								
Número de explotaciones											
Total	5 382 162	76 606	5 305 556	408 308	853 608	624 242	1 047 801	1 589 887	478 084	182 264	121 362
Porcentaje	—	—	100,0	7,7	16,1	11,8	19,7	30,0	9,0	3,4	2,3

<sup>3</sup>Los datos se refieren solamente a explotaciones comerciales. Los datos relativos a la superficie total de las explotaciones según el régimen de tenencia (hectáreas) no pueden ajustarse para tener en cuenta la propuesta formulada por la FAO. Los que figuran en la fuente original son los siguientes :

	Explotaciones de todos los tamaños	Menores de 4 Ha.	De 4 a 11,7 Ha.	De 12,1 a 19,8 Ha.	De 20,2 a 40,1 Ha.	De 40,5 a 104,8 Ha.	De 105,2 a 201,9 Ha.	De 202,3 a 404,3 Ha.	De 404,7 Ha.
Superficie propiedad del productor	291 567 251	2 778 872	5 899 382	8 336 440	26 198 553	72 256 347	41 975 206	32 552 482	101 569 969
Superficie tomada en arrendamiento	165 634 350	322 598	2 707 425	3 114 282	7 755 916	37 274 872	29 011 879	20 806 945	64 633 433
Superficie explotada por administradores	44 576 375	4 458	16 524	14 568	50 352	398 620	611 417	1 204 304	42 276 132
Superficie dada en arrendamiento	32 434 555	2 129 756	2 394 883	1 775 359	3 399 804	6 602 705	4 195 308	3 581 691	8 365 049

<sup>4</sup>Comprende fincas explotadas por arrendatarios-aparceros y por otros arrendatarios, no especificados. — <sup>5</sup>Comprende fincas explotadas por propietarios-arrendatarios.

INFORME SOBRE EL CENSO AGROPECUARIO MUNDIAL DE 1950, VOLUMEN I

ESTADOS UNIDOS DE AMERICA

Clasificado de acuerdo con el tamaño de la unidad de explotación

CLASIFICACION POR TAMAÑO SEGUN LA SUPERFICIE TOTAL DE LAS EXPLOTACIONES

	Explotaciones de todos los tamaños	Menores de 4 Ha.	De 4 a 11,7 Ha.	De 12,1 a 19,8 Ha.	De 20,2 a 40,1 Ha.	De 40,5 a 104,8 Ha.	De 105,2 a 201,9 Ha.	De 202,3 a 404,3 Ha.	De 404,7 Ha. o más
		Menores de 10 acres	De 10 a 29 acres	De 30 a 49 acres	De a 50 99 acres	De 100 a 259 acres	De 260 a 499 acres	De 500 a 999 acres	De 1.000 acres o más
<b>B APROVECHAMIENTO DE LA TIERRA</b>									
<b>Aprovechamiento de la tierra en las explotaciones (hectáreas)</b>									
Tierras de cultivo <sup>6</sup>	193 991 903	563 530	4 322 117	6 050 123	17 839 171	61 911 309	40 111 185	27 400 486	35 793 982
Praderas y pastizales permanentes <sup>6</sup>	167 833 467	88 261	504 137	919 808	3 336 208	12 522 183	10 463 901	11 756 499	128 242 470
Montes o bosques	89 140 788	62 755	781 170	1 986 078	7 453 248	23 176 304	13 576 811	9 756 358	32 348 064
Con pastoreo	(54 680 160)	(27 920)	(327 850)	(867 978)	(3 305 354)	(11 546 516)	(7 147 080)	(5 358 759)	(26 098 703)
Sin pastoreo	(34 460 628)	(34 835)	(453 320)	(1 118 100)	(4 147 894)	(11 629 788)	(6 429 731)	(4 397 599)	(6 249 361)
Toda otra clase de tierras	18 377 263	268 626	621 024	733 922	1 976 390	5 717 338	3 261 297	2 068 697	3 729 969
<b>D PERSONAL OCUPADO EN LA AGRICULTURA</b>									
<b>Número de personas empleadas durante la semana censal</b>									
Productores y familiares de éstos	6 982 795	420 974	910 491	760 970	1 369 604	2 333 044	740 254	278 487	168 971
Personas ocupadas en la explotación, remuneradas	1 555 269	44 229	79 831	66 236	153 800	419 246	272 040	200 088	319 799
Empleadas normalmente <sup>7</sup>	(1 014 518)	(23 692)	(36 211)	(30 074)	(78 947)	(265 974)	(193 450)	(147 709)	(238 461)
Empleadas estacionalmente <sup>8</sup>	(540 751)	(20 537)	(43 620)	(36 162)	(74 853)	(153 272)	(78 590)	(52 379)	(81 338)
<b>E CULTIVOS - Superficie y producción</b>									
<b>Trigo<sup>9</sup></b>									
Número de explotaciones informantes <sup>10</sup>	1 047 142	4 791	29 334	48 341	173 162	444 319	201 124	93 028	53 043
Hectáreas	28 749 877	6 619	65 950	149 191	800 989	4 852 707	6 700 706	7 145 039	9 028 676
Toneladas métricas	27 448 560	9 447	91 621	214 188	1 147 934	5 768 831	6 126 639	5 933 723	8 156 177
<b>Maíz</b>									
Número de explotaciones informantes	3 212 063	99 425	434 050	386 730	711 736	1 164 790	306 228	81 124	27 980
Hectáreas	30 420 934	106 991	1 054 138	1 385 505	3 548 074	13 729 384	7 203 507	2 344 910	1 048 425
Toneladas métricas	70 703 736	192 046	1 617 831	2 182 878	7 206 275	35 181 878	17 620 226	4 920 769	1 781 833
<b>Patatas (papas)</b>									
Número de explotaciones informantes	1 663 945	101 814	228 386	212 523	388 352	540 938	133 760	41 668	16 504
Hectáreas	614 756	4 685	16 895	28 416	93 821	219 010	116 369	68 976	66 584
Toneladas métricas	10 049 615	46 092	165 856	319 235	1 346 267	3 542 341	2 103 726	1 261 467	1 264 631

<sup>6</sup>Por falta de definición detallada, una parte de los pastos abiertos permanentes, que debe clasificarse como praderas y pastizales permanentes, se ha incluido en tierras de cultivo. — <sup>7</sup>Empleadas 150 días o más. — <sup>8</sup>Empleadas menos de 150 días. — <sup>9</sup>Los datos sólo se refieren a Estados sobre los cuales se tabularon los datos por tamaño de las explotaciones. — <sup>10</sup>Se refiere a la clase de trigo más corrientemente cultivado en cada uno de los Estados en cuyos cuestionarios figuraban preguntas acerca de dos o más clases de trigo.

INFORME SOBRE EL CENSO AGROPECUARIO MUNDIAL DE 1950, VOLUMEN I

ESTADOS UNIDOS DE AMERICA

Clasificado de acuerdo con el tamaño de la unidad de explotación

CLASIFICACION POR TAMAÑO SEGUN LA SUPERFICIE TOTAL DE LAS EXPLOTACIONES

	Explotaciones de todos los tamaños	Menores de 4 Ha.	De 4 a 11,7 Ha.	De 12,1 a 19,8 Ha.	De 20,2 a 40,1 Ha.	De 40,5 a 104,8 Ha.	De 105,2 a 201,9 Ha.	De 202,3 a 404,3 Ha.	De 404,7 Ha. o más
		Menores de 10 acres	De 10 a 29 acres	De 30 a 49 acres	De 50 a 99 acres	De 100 a 259 acres	De 260 a 499 acres	De 500 a 999 acres	De 1.000 acres o más
<b>Gramíneas, leguminosas y cereales de corte para heno</b>									
Número de explotaciones informantes	2 741 915	46 119	190 982	244 809	600 889	1 129 897	339 214	118 582	71 423
Hectáreas	26 717 446	48 242	369 508	722 312	2 839 832	9 597 943	4 993 071	3 102 034	5 044 504
<b>Maíz para heno, pastos, forraje verde o ensilaje</b>									
Hectáreas <sup>11</sup>	3 311 983	4 312	31 727	64 322	331 115	1 381 986	693 046	407 988	397 487
<b>Caña de azúcar<sup>12</sup></b>									
Número de explotaciones informantes	5 036	55	910	1 280	1 350	811	245	170	215
Hectáreas	128 688	53	2 029	4 401	10 995	17 737	9 714	16 583	67 176
Toneladas métricas	5 771 735	2 105	71 858	174 745	439 370	768 899	407 088	752 503	3 155 167
<b>Remolacha azucarera</b>									
Número de explotaciones informantes	22 927	135	735	1 735	6 206	10 119	2 464	841	692
Hectáreas	210 774	192	1 841	5 793	31 810	85 071	39 780	19 504	26 783
Toneladas métricas	7 595 178	6 464	61 979	201 707	1 139 434	3 021 095	1 407 276	727 008	1 030 215
<b>Algodón<sup>9</sup></b>									
Número de explotaciones informantes	1 108 630	46 197	281 556	203 530	249 926	237 885	57 886	21 660	9 990
Hectáreas	10 742 635	88 707	1 059 653	1 000 198	1 587 394	2 963 127	1 727 655	1 191 817	1 124 174
Toneladas métricas	3 497 730	36 018	367 597	301 271	457 915	867 369	560 215	420 951	486 394
<b>Cacahuete (maní)<sup>9</sup></b>									
Número de explotaciones informantes	172 041	2 245	22 341	31 886	47 063	50 220	12 191	4 292	1 803
Hectáreas	863 131	1 860	38 202	92 102	186 909	306 813	122 680	67 089	47 476
Toneladas métricas	780 492	1 939	38 701	90 043	176 603	269 601	106 090	57 876	39 634
<b>Tabaco<sup>9</sup></b>									
Número de explotaciones informantes <sup>13</sup>	491 372	28 912	107 369	80 226	131 992	120 289	17 428	4 108	1 048
Hectáreas	617 583	23 110	123 877	95 156	156 236	166 510	34 953	11 188	6 553
Toneladas métricas	800 946	30 334	157 089	121 952	203 141	218 660	45 926	15 348	8 496
<b>Tierras de cultivo no cosechadas</b>									
Hectáreas	25 900 210	62 971	434 111	712 097	2 057 248	5 143 181	4 114 423	4 720 648	8 655 531

<sup>11</sup>Las cifras se han obtenido restando la superficie de cultivo de maíz cosechado para grano de la superficie maicera total. — <sup>12</sup>Cosechada para azúcar o para su venta a ingenios. — <sup>13</sup>Sólo se refiere a explotaciones que han declarado tabaco tipo burley en Kentucky y Tennessee.

INFORME SOBRE EL CENSO AGROPECUARIO MUNDIAL DE 1950, VOLUMEN I

ESTADOS UNIDOS DE AMERICA

Clasificado de acuerdo con el tamaño de la unidad de explotación

CLASIFICACION POR TAMAÑO SEGUN LA SUPERFICIE TOTAL DE LAS EXPLOTACIONES

	Explotaciones de todos los tamaños	Menores de 4 Ha.	De 4 a 11,7 Ha.	De 12,1 a 19,8 Ha.	De 20,2 a 40,1 Ha.	De 40,5 a 104,8 Ha.	De 105,2 a 201,9 Ha.	De 202,3 a 404,3 Ha.	De 404,7 Ha. o más
		Menores de 10 acres	De 10 a 29 acres	De 30 a 49 acres	De 50 a 99 acres	De 100 a 259 acres	De 260 a 499 acres	De 500 a 999 acres	De 1.000 acres o más
<b>Tierras ocupadas por huertos de frutales, arboledas, viñas y nocedales plantados, en edad productiva y no productiva</b>									
Número de explotaciones informantes	2 253 951	197 560	318 740	265 262	493 565	719 069	177 895	53 956	27 904
Hectáreas	1 901 540	51 634	212 319	189 933	323 187	487 818	213 402	157 519	265 728
<b>F GANADO Y AVES DE CORRAL EN LAS EXPLOTACIONES</b>									
<b>Caballos, mulas y asnos</b>									
Caballos y mulas <sup>14</sup>									
Número de explotaciones informantes	2 917 052	88 617	334 220	351 712	637 658	972 551	304 895	128 740	98 659
Total de caballos y mulas	7 634 185	140 347	581 083	687 445	1 387 919	2 448 882	942 790	522 858	922 861
<b>Ganado vacuno</b>									
Número de explotaciones informantes	4 090 583	214 641	465 113	437 759	846 654	1 421 386	433 502	163 030	108 498
Total de reses	77 520 335	657 748	1 788 891	2 319 878	7 485 726	25 271 943	13 310 725	7 946 315	18 739 109
Vaquillas preñadas y vacas (incluidas en el total de reses)									
Número de explotaciones informantes	3 958 585	196 039	436 973	418 787	821 032	1 392 858	426 403	160 051	106 442
Total de cabezas	37 567 618	379 608	1 007 100	1 263 509	3 996 472	12 502 805	6 006 584	3 650 772	8 760 768
Destinadas principalmente al ordeño									
	(21 367 470)	(321 381)	(846 633)	(1 077 963)	(3 454 199)	(10 054 657)	(3 606 095)	(1 336 989)	(669 553)
Destinadas a otros fines									
	(16 200 148)	(58 227)	(160 467)	(185 546)	(542 273)	(2 448 148)	(2 400 489)	(2 313 783)	(8 091 215)
<b>Ganado porcino</b>									
Número de explotaciones informantes	3 030 217	149 928	406 285	341 434	611 171	1 048 285	314 061	105 532	53 521
Total de puercos	56 291 740	836 841	2 124 722	2 288 264	6 558 322	27 018 306	11 909 421	3 725 971	1 829 893
<b>Aves de corral</b>									
Gallos, gallinas, etc. <sup>15</sup>									
Número de explotaciones informantes	4 243 025	333 698	638 296	500 960	851 655	1 308 130	385 057	140 788	84 441
Total de gallos, gallinas, etc.	343 108 669	32 993 961	36 063 740	27 065 706	58 184 714	127 198 161	41 624 372	13 236 801	6 741 214
<b>G TECNOLOGIA AGRICOLA</b>									
<b>Empleo de energía en las explotaciones agrícolas</b>									
Empleo de energía animal									
Número de explotaciones informantes	1 640 919	80 908	302 234	302 400	450 787	400 309	65 335	20 403	18 543
Porcentaje	100,0	4,9	18,4	18,4	27,5	24,4	4,0	1,3	1,1

<sup>14</sup>Comprende «poney». No se han incluido los caballos y mulas de los lugares no considerados explotaciones. — <sup>15</sup>De 4 meses o más solamente.

INFORME SOBRE EL CENSO AGROPECUARIO MUNDIAL DE 1950, VOLUMEN I

ESTADOS UNIDOS DE AMERICA

Clasificado de acuerdo con el tamaño de la unidad de explotación

CLASIFICACION POR TAMAÑO SEGUN LA SUPERFICIE TOTAL DE LAS EXPLOTACIONES

	Explotaciones de todos los tamaños	Menores de 4 Ha.	De 4 a 11,4 Ha.	De 12,1 a 19,8 Ha.	De 20,2 a 40,1 Ha.	De 40,5 a 104,8 Ha.	De 105,2 a 201,9 Ha.	De 202,3 a 404,3 Ha.	De 404,7 Ha. o más
		Menores de 10 acres	De 10 a 29 acres	De 30 a 49 acres	De 50 a 99 acres	De 100 a 259 acres	De 260 a 499 acres	De 500 a 999 acres	De 1.000 acres o más
<b>Empleo de energía mecánica</b>									
Número de explotaciones informantes	1 249 073	65 183	119 059	104 453	243 027	498 411	151 935	47 867	19 138
Porcentaje	100,0	5,2	9,5	8,4	19,5	39,9	12,2	3,8	1,5
<b>Empleo de energía animal y mecánica</b>									
Número de explotaciones informantes	1 276 133	7 709	31 986	49 312	186 871	572 242	239 560	108 337	80 116
Porcentaje	100,0	0,6	2,5	3,9	14,6	44,8	18,8	8,5	6,3
<b>Sin empleo de energía animal y mecánica</b>									
Número de explotaciones informantes	1 213 125	326 573	399 677	167 417	165 494	122 664	20 728	7 306	3 266
Porcentaje	100,0	26,9	33,0	13,8	13,6	10,1	1,7	0,6	0,3
<b>Tipo de energía empleado</b>									
Número de explotaciones que han declarado emplear:									
Caballos y mulas, o ambos	1 640 919	80 908	302 234	302 400	450 787	400 309	65 335	20 403	18 543
Tractores	2 525 206	72 892	153 045	153 765	429 898	1 070 653	391 495	156 204	99 254
Electricidad	4 213 599	373 657	593 360	454 842	822 163	1 332 771	398 939	146 205	91 662
<b>Material que se indica en las explotaciones agrícolas</b>									
<b>Tractores</b>									
Número de explotaciones informantes	2 525 206	72 892	151 045	153 765	429 898	1 070 653	391 495	156 204	99 254
Número de tractores	3 609 281	82 862	177 425	177 195	503 939	1 444 946	658 814	310 686	253 41
<b>Camiones (autocamiones)</b>									
Número de explotaciones informantes	1 840 391	83 404	158 932	143 281	301 349	633 061	280 659	136 998	102 707
Número de camiones	2 206 670	94 473	177 595	158 765	332 094	711 131	338 318	194 699	199 596
<b>Automóviles</b>									
Número de explotaciones informantes	3 389 773	257 120	401 666	315 175	626 160	1 160 325	380 945	148 811	99 571
Número de automóviles	4 199 224	299 990	466 040	361 953	729 442	1 420 280	515 888	222 794	182 837
<b>I RIEGO Y AVENAMIENTO</b>									
<b>Riego</b>									
Número de explotaciones informantes	306 617	41 766	59 286	33 929	45 578	61 018	27 186	16 788	21 066
Superficie regada	10 453 888	67 418	298 975	371 808	912 481	2 242 363	1 626 365	1 401 954	3 532 024

# INFORME SOBRE EL CENSO AGROPECUARIO MUNDIAL DE 1950, VOLUMEN I

## FEDERACION MALAYA

### PERIODO DE REFERENCIA

Todas las estadísticas se refieren al año civil de 1950, salvo indicación en contrario.

### BASE LEGAL O ADMINISTRATIVA

Circular 19744/73/18/49 del Ministro británico de Colonias, de 31 de mayo de 1949, ordenando a los territorios coloniales que faciliten información con arreglo a cinco cuadros mínimos.

### METODO DE RECOLECCION DE DATOS

Las estadísticas de superficie y producción referentes a los principales artículos de exportación se calculan anualmente a base de los datos facilitados por las grandes propiedades y, en el caso de las pequeñas explotaciones, de las estimaciones de superficie que hacen los funcionarios de agricultura y de los datos sobre la producción que pasa por las vías comerciales. Otras estadísticas de cultivos se basan, generalmente, en estimaciones oculares hechas por funcionarios de agricultura sobre las superficies plantadas y los rendimientos. No se han facilitado informes acerca de la distribución de los cultivos entre grandes y pequeñas explotaciones.

### B APROVECHAMIENTO DE LA TIERRA

En el concepto de *Tierras arables o de labranza* se incluyen las praderas temporales, pero sin estimaciones sobre las tierras en barbecho. En el de *Tierras para el cultivo de árboles, arbustos, vides y otras trepadoras* se incluyen las dedicadas al cultivo de palmas, caucho, bananos, plátanos, té y café, pero no a la producción de leña y madera. Las *Tierras de cultivo* constituyen el conjunto de *Tierras arables o de labranza* y de *Tierras para el cultivo de árboles, arbustos, vides y otras trepadoras*. En *Montes o bosques* quedan comprendidas, en general, todas las tierras con bosques naturales o plantados que tienen o tendrán valor por la leña, la madera o los productos forestales. No todos los terrenos de montes o bosques incluidos en el cuadro son productores de madera. La práctica de la agricultura migratoria constituye una dificultad para clasificar separadamente las tierras en arables o de labranza y forestales. Parte de las tierras objeto de agricultura migratoria se clasifican como tierras forestales. La superficie de montes o bosques comprende los bosques constituidos en reserva, las tierras de fauna silvestre y los terrenos forestales, patrimonio de la Corona y del Estado. El 22 por ciento de la superficie total de la Federación se ha constituido en reserva de producción o de protección forestal. En *Toda otra clase de tierras* están incluidas las aguas interiores.

### D PERSONAL OCUPADO EN LA AGRICULTURA

Las cifras se han calculado a base del censo de 23 de septiembre de 1947. En la población que depende de la agricultura están comprendidos los niños y todas las demás personas a cargo del productor.

### E CULTIVOS

La superficie de los principales cultivos se ha registrado del modo siguiente :

- a) Superficie cosechada en 1950 - Arroz
- b) Superficie cosechada en 1949 - Mijo y sorgo, maíz, soja, frijoles secos comestibles, guisantes secos comestibles, caña de azúcar, maní (cacahuete), tabaco, casabe, tapioca, batatas o camotes (inclusive ñame y colocasia o caladio) y sagú.
- c) Superficie plantada de las grandes explotaciones en producción, al 31 de diciembre de 1938 - Té y palma aceitera.
- d) Superficie plantada al 31 de diciembre de 1950 - Cultivos restantes.

Cuando en un mismo terreno se efectúan el mismo año dos o más cultivos sucesivamente, se incluye la superficie cosechada o plantada correspondiente a cada uno de ellos.

Cultivos mixtos : (i) si en un mismo terreno se efectúan simultáneamente dos o más cultivos, pero en condiciones tales que no sean afectados sensiblemente ni el crecimiento normal de las plantas ni la distancia que debe haber entre ellas, se atribuye a cada cultivo la superficie total ; (ii) si en un mismo terreno se hacen simultáneamente dos o más cultivos, pero en condiciones tales que queden afectados el crecimiento normal de las plantas y la distancia que debe haber entre ellas, la superficie total se subdivide entre los cultivos, indicándose en el cuadro la atribuida a cada uno de ellos ; (iii) si en un mismo terreno se efectúan simultáneamente dos o más cultivos, pero uno predomina, la superficie total puede atribuirse al cultivo predominante.

Salvo en el caso de los productos de exportación, las estadísticas de producción descansan generalmente sobre una base más endeble que los datos relativos a las superficies, ya que se deducen de éstos mediante la aplicación de cifras de calidad variable. La mayoría de las cifras relativas a los productos de exportación son seguramente bastante fidedignas.

### F GANADOS Y AVES DE CORRAL

Las cifras correspondientes al ganado son los resultados del censo anual (no forzosamente completos) y se refieren a los finales de 1950.

FUENTE : *Report on World Census of Agriculture, 1950, in British Colonial Territories.* Colonial Office, marzo de 1953.



INFORME SOBRE EL CENSO AGROPECUARIO MUNDIAL DE 1950, VOLUMEN I

FEDERACION MALAYA

No clasificado de acuerdo con el tamaño de la unidad de explotación

<b>A</b> No se dispone de datos		<b>Toda clase de hortalizas y melones para el consumo humano</b>	
<b>B APROVECHAMIENTO DE LA TIERRA</b> (ectáreas)		Hectáreas	4 405
Superficie total	13 128 700	Toneladas métricas	38 708
Tierras de cultivo	2 101 800	<b>Caña de azúcar<sup>2</sup></b>	
Tierras arables o de labranza	(417 800)	Hectáreas	1 170
Tierras para el cultivo de árboles, arbustos, vides y otras trepadoras	(1 684 000)	Toneladas métricas	...
Montes o bosques	19 756 300	<b>Abacá (cáñamo de Manila)</b>	
Toda otra clase de tierras	1 270 600	Hectáreas	127
<b>C POBLACION AGRICOLA</b>		Toneladas métricas	6...
Población total	4 908 086	<b>Maní (cacahuete)<sup>3</sup></b>	
Población que depende de la agricultura	1 194 673	Hectáreas	2 036
<b>D</b> No se dispone de datos		Toneladas métricas	1 826
<b>E CULTIVOS - SUPERFICIE Y PRODUCCION<sup>4</sup></b>		<b>Pimiento, ají o chile</b>	
<b>Arroz<sup>1</sup></b>		Hectáreas	927
Hectáreas	368 392	Toneladas métricas	...
Toneladas métricas	1703 015	<b>Tabaco<sup>5</sup></b>	
<b>Mijo (Eleusina o coracán)<sup>6</sup></b>		Hectáreas	2 783
Hectáreas	114	Toneladas métricas	1 872
Toneladas métricas	127	<b>Pimienta</b>	
<b>Maíz<sup>7</sup></b>		Hectáreas	60
Hectáreas	4 359	Toneladas métricas	168
Toneladas métricas	5 471	<b>Jengibre</b>	
<b>Soja<sup>8</sup></b>		Hectáreas	501
Hectáreas	350	Toneladas métricas	5 616
Toneladas métricas	352	<b>Otros árboles, arbustos, vides y trepadoras de cultivo que producen especies, condimentos y sustancias aromáticas</b>	
<b>Frijoles y guisantes secos comestibles<sup>9</sup></b>		Hectáreas <sup>8</sup>	20 703
Hectáreas	1 165	Toneladas métricas <sup>9</sup>	13 170
Toneladas métricas	...	<b>Frutas cítricas (agrios) y otros árboles frutales</b>	
<b>Yuca, casabe o mandioca<sup>10</sup></b>		Hectáreas	41 062
Hectáreas	19 641	Toneladas métricas	...
Toneladas métricas	294 032	<b>Nocedales cultivados de nueces comestibles<sup>10</sup></b>	
<b>Batatas, (camotes) y ñame<sup>11</sup></b>		Hectáreas	893
Hectáreas	19 242	Toneladas métricas	...
Toneladas métricas	193 240	<b>Colocasia (caladio o taro)</b>	
<b>Colocasia (caladio o taro)</b>		Hectáreas	1 485
Hectáreas	1 485	Toneladas métricas	11 310
Toneladas métricas	11 310		

<sup>1</sup>Incluye bosques constituidos en reserva, fauna silvestre y otras reservas forestales. — <sup>2</sup>Salvo indicación en contrario, la superficie se refiere a la plantada en 31 de diciembre. — <sup>3</sup>Superficie cosechada en 1950. — <sup>4</sup>Arroz en cáscara. — <sup>5</sup>Superficie cosechada en 1949. — <sup>6</sup>No se dispone de cifras de producción por encontrarse los cultivos en fase experimental. — <sup>7</sup>Sin cáscara. — <sup>8</sup>Comprende 19.583 Ha. de areca (bonga) y 1.120 Ha. de betel. — <sup>9</sup>Nuez de areca solamente. — <sup>10</sup>Incluye el acajú (anacardium occidentale).

INFORME SOBRE EL CENSO AGROPECUARIO MUNDIAL DE 1950, VOLUMEN I

FEDERACION MALAYA

No clasificado de acuerdo con el tamaño de la unidad de explotación

<b>Bananos y plátanos</b>					
Hectáreas		19 480		Hectáreas	13 581
Toneladas métricas		146 768		Toneladas métricas	...
<b>Piñas</b>					
Hectáreas		11 372			
<b>Café</b>					
Hectáreas		3 622			
Toneladas métricas		<sup>11</sup> 2 163			
<b>Té<sup>12</sup></b>					
Hectáreas		2 494			
Toneladas métricas		1 505			
<b>Cacao</b>					
Hectáreas		180			
Toneladas métricas		<sup>6</sup> ...			
<b>Cocoteros</b>					
Hectáreas		195 867			
Toneladas métricas		<sup>12</sup> 151 877			
<b>Palma aceitera<sup>12</sup></b>					
Hectáreas		37 906			
Toneladas métricas					
Aceite de palma (pulpa)		54 024			
Almendras de palma		13 658			
<b>Kapok o ceibo</b>					
Hectáreas		696			
Toneladas métricas		...			
<b>Caucho</b>					
Hectáreas		1 359 017			
Toneladas métricas		703 701			
<b>Gutapercha</b>					
Hectáreas		1 405			
Toneladas métricas		...			
<b>Sagú<sup>5</sup></b>					
Hectáreas		441			
Toneladas métricas		6 639			
				<b>Nipa</b>	
				Hectáreas	13 581
				Toneladas métricas	...
				<b>F GANADOS Y AVES DE CORRAL</b>	
				<b>Caballos, mulas y asnos</b>	
				Caballos	
				Total	664
				Mulas y asnos	—
				<b>Ganado vacuno</b>	
				Total	243 111
				Reses de tres años o más	137 865
				Machos	(42 457)
				Hembras	(95 408)
				Reses menores de 3 años	105 246
				Machos	(49 279)
				Hembras	(55 967)
				<b>Búfalos</b>	
				Total	233 165
				Búfalos de 3 años o más	133 230
				Machos	(33 258)
				Hembras	(99 972)
				Búfalos menores de 3 años	89 935
				Machos	(41 183)
				Hembras	(48 752)
				<b>Ganado ovino</b>	
				Total	20 969
				Borregos de todas las edades	7 016
				Ovejas de todas las edades	13 953
				<b>Ganado caprino</b>	
				Total	227 289
				<b>Ganado porcino</b>	
				Total	<sup>14</sup> 311 264
				<b>Aves de corral</b>	
				Total	10 000 000

<sup>11</sup>En pergamino — <sup>12</sup>La superficie se refiere al sector de grandes explotaciones plantado y en producción al 31 de diciembre de 1950. — <sup>13</sup>Copra.  
<sup>14</sup>Comprende 51.895 puercas y lechonas de 6 meses o más destinadas a la reproducción, y 8.214 verracos (de más de 6 meses).



### PERIODO DE REFERENCIA

En 1950 se llevó a cabo en Finlandia un censo agropecuario que cubrió todas las explotaciones de 2 hectáreas o más de tierras arables, o las explotaciones utilizadas para determinadas operaciones especializadas, independientemente de la extensión de sus tierras arables. Asimismo, en relación con el censo agropecuario de 1950, se recogieron datos sobre lugares de menos de 2 hectáreas de tierras arables al levantarse el censo de población de 16 de junio 1951. Las cifras sobre ganados se refieren a las fechas del censo. Los datos sobre cultivos se refieren a la situación reinante en el verano de 1950. Los demás datos se refieren, en general, al año 1950.

### BASE LEGAL O ADMINISTRATIVA

La base legal del censo la constituye la Ley de Estadísticas Agrícolas (*Laki maataloustilastosta*) del 13 de enero de 1950 y el Reglamento para su aplicación (*Asetus maataloustilastosta annetun lain täytäntöönpanosta*), de igual fecha. En el párrafo 4 de dicho Reglamento se dispone especialmente que la fecha y alcance de los censos agropecuarios deben acomodarse en lo posible a las empresas internacionales análogas.

### METODO DE RECOLECCION DE DATOS

El censo fué preparado por la Dirección General de Agricultura y elaborado por la Oficina de Estadística de esta última. La recolección de datos fué organizada en cada comunidad por un comité local del censo que nombró enumeradores para efectuar directamente las encuestas en cada explotación. Como anteriormente se ha dicho, la recolección de datos sobre explotaciones de menos de 2 hectáreas de tierras arables y de carácter no especializado la llevó a cabo la organización encargada del censo demográfico, lo que entre otras cosas significó menor exactitud y cabalidad en los resultados.

En censo fué complementado con una encuesta de muestreo, cuyo diseño fué el de una muestra al azar estratificada por clases de tamaño, con un porcentaje de representación para cada clase, que oscilaba entre el 5 por ciento en la menor y el 20 por ciento en la clase de tamaño mayor. Debido a que la estratificación fué aproximada (por el hecho de no disponerse previamente de información suficiente en cuanto a la estructura exacta región por región), la muestra tomada fué relativamente amplia, abarcando un 7,3 por ciento del número de explotaciones mayores de 2 hectáreas y un 10 por ciento de la superficie arable.

Los datos sobre personal ocupado en la agricultura (toda la sección D), producción de cultivos y lana (todos los datos sobre producción de las secciones E y F) y avenamiento (sección I) que figuran en los cuadros siguientes han sido obtenidos mediante la encuesta de muestreo. Los demás datos aquí reproducidos están tomados del censo completo.

Los datos sobre cultivos se recogieron de modo tal que, durante el censo, se entregaron cuestionarios provisionales para los datos sobre cultivos a los productores de las explotaciones de muestra, los cuales estaban obligados a consignar los datos a medida que se fueran produciendo los cultivos. Terminado el año los enumeradores tenían que llenar los cuestionarios definitivos a base de estas anotaciones provisionales.

En el año anterior se organizó un pequeño censo de prueba que abarcó 7 comunidades, a fin de recoger experiencias y perfeccionar los planes para el censo propiamente dicho.

La preparación de los comités del censo y de los enumeradores se efectuó en dos etapas, a principios de la primavera y durante el mes anterior al comienzo del censo. Durante este último período se procedió a divulgar el alcance y ejecución del censo mediante la radio y la prensa, sobre todo en los diarios locales.

Este censo constituye el primero emprendido en Finlandia con obligación general para todos sus habitantes de facilitar información. La Ley sobre Estadísticas Agrícolas estableció también el principio de que los datos revestían carácter confidencial y sólo debían emplearse con fines estadísticos, principios que se reiteraron en cada uno de los cuestionarios empleados.

Cada comunidad fué dividida en diversos distritos censales, uno por agente censal; sumando éstos unos 8.000, el distrito medio abarcaba algo más de 30 explotaciones (entre las mayores de 2 hectáreas de tierras arables). Los cuestionarios fueron llenados por los enumeradores personándose en cada una de las explotaciones. La cabalidad de los datos fué verificada por los comités locales del censo a base de listas de comprobación de las explotaciones existentes en cada comunidad, remitiéndose posteriormente a la Oficina de Estadística.

En esta última se efectuaron diversas operaciones de verificación, que llevaron a la conclusión de que el material estadístico relativo a las explotaciones de 2 hectáreas o más de tierras arables era satisfactorio y no presentaba errores sistemáticos. En lo que respecta a los datos sobre explotaciones de menos de 2 hectáreas de tierras arables fué necesario realizar una extensa labor en el Ministerio para completarlos, y las cifras procedentes de esta parte del censo se consideran menos fidedignas en detalle que las procedentes de la parte principal del mismo.

### A UNIDAD DE EXPLOTACION Y REGIMEN DE TENENCIA

a) *Unidad de explotación*: En el censo agropecuario de 1950 quedaron comprendidas todas las explotaciones agrícolas y empresas forestales. Se llenaron por separado cuestionarios sobre:

i) Cada una de las explotaciones con un mínimo de 2 hectáreas de tierras arables, o de los lugares de menor extensión en el caso de dedicarse a producción de carácter especializado, como

**FINLANDIA**

son los cultivos hortícolas, la avicultura, la cría de ganado para pieles, la apicultura, etc., o en las que se ejercieran actividades de artesanía o pesca para la venta de los productos.

ii) Cada uno de los lugares (explotaciones, terrenos cedidos por leyes de colonización y solares de edificación) con menos de 2 hectáreas de tierras arables.

Paralelamente con el censo de población levantado en 1950/51 se recogieron datos sobre lugares de menos de 2 hectáreas de tierras arables. Como quiera que los datos sobre estas pequeñas explotaciones fueron obtenidos en distinta fecha y los conceptos investigados presentaron carácter más limitado, los resultados del censo, tal como figuran en los cuadros siguientes, presentan en grupo aparte todos los datos relativos a explotaciones de menos de 2 hectáreas de tierras arables. Por consiguiente, los cuadros en que se dan cifras no clasificadas de acuerdo con el tamaño de la explotación presentan datos separados sobre *Todas las explotaciones* y sobre *Explotaciones de 2 hectáreas o más de tierras arables*.

La superficie total de la explotación comprende zona edificada, corrales, caminos, terrenos baldíos, etc.

La base para la clasificación de las explotaciones por tamaños la ha constituido principalmente la tierra arable, que también es la base para los datos que figuran en los cuadros que aquí se incluyen, a pesar de no amoldarse al programa del censo mundial. En las tierras arables o de labranza se incluyen cultivos extensivos, con excepción de las hortalizas y de los cultivos de invernadero; y comprenden también praderas y pastizales permanentes, praderas artificiales permanentes y tierras en barbecho.

b) *Régimen de tenencia*: En este apartado sólo se presentan datos sobre el número de explotaciones clasificadas por régimen de tenencia. Las *explotaciones que se trabajan de conformidad con el acuerdo de toma de posesión* se refieren a terrenos cedidos a colonizadores en virtud de la Ley de Reforma Agraria, pendiente del arreglo definitivo de la cuestión de propiedad.

**B APROVECHAMIENTO DE LA TIERRA**

El concepto *tierras de cultivo* constituye el conjunto de tierras arables o de labranza y de tierras hortícolas. Según la clasificación del país, en *tierras arables o de labranza* están comprendidas las dedicadas a cereales, guisantes, cultivos de tubérculos y raíces, cultivos industriales y forrajeros, tierras ocupadas por pastos de rotación y tréboles para heno, ensilaje y pasto; tierras ocupadas para pastos artificiales permanentes, así como tierras en barbecho. No comprende hortalizas y cultivos de invernadero, que se incluyen en tierras hortícolas. El concepto *tierras hortícolas* comprende las de hortalizas; cultivos de invernadero (invernadero propiamente dicho, cajoneras, camas calientes, etc.), árboles y arbustos frutales; viveros de árboles y arbustos frutales, plantas ornamentales y especies forestales. No comprende

caminos y prados. El concepto *praderas y pastizales permanentes* se refiere a las praderas naturales y pastizales mejorados con exclusión de los pastizales permanentes artificiales que se han considerado tierras arables.

Con objeto de ajustar la clasificación empleada por Finlandia a las recomendaciones formuladas en el programa de la FAO, las cifras sobre aprovechamiento de la tierra se han reagrupado, figurando en notas al pie de los cuadros siguientes. La superficie ocupada por hortalizas y cajoneras ha sido restada de las tierras hortícolas y agregada a las tierras arables. Además, las tierras ocupadas por pastizales permanentes artificiales se han deducido de las tierras arables, incluyéndose en praderas y pastizales permanentes.

En *montes o bosques* se incluyen también las zonas de baja productividad anual y las zonas forestales acotadas para el pastoreo.

En *toda otra clase de tierras* se incluyen zonas edificadas, montes, marjales en que se ha cosechado heno a intervalos, tierras baldías, etc.

**D PERSONAL OCUPADO EN LA AGRICULTURA**

Los datos sobre mano de obra agrícola se refieren al año civil de 1950 y han sido obtenidos:

a) Mediante la enumeración del número de personas que trabajaban regularmente en la explotación, inclusive el productor, su mujer y otros familiares.

b) Registrando el número de días trabajados por todas las personas empleadas en la explotación, inclusive familiares del productor y personal contratado. El número de jornadas trabajadas se ha convertido también en días-hombre de trabajo. Al hacer este cálculo, la jornada de trabajo de una mujer se ha considerado equivalente a los dos tercios, y la de un niño a un tercio, del día de trabajo de un hombre.

Se han considerado trabajadores regulares las personas que trabajaron en la explotación o fuera de ésta, pero por cuenta del productor, un mínimo de 275 jornadas durante el año civil de 1950.

Los trabajos realizados en la explotación comprenden trabajos agrícolas (faenas de campo, ganadería y horticultura, corta y transporte de combustible para su empleo en la explotación, reparación de construcciones viejas), así como trabajos de construcción, saneamiento de tierras, avenamiento, trabajos para inversiones en la agricultura, faenas domésticas, corta y transporte de productos forestales en la zona arbolada de la explotación y transporte de productos forestales para la venta. Se incluyen también los trabajos realizados fuera de la explotación.

Sólo en relación con el número de jornadas y su equivalente en días-hombre de trabajo, ha dado el país datos clasificados por los diferentes tipos de trabajo considerados en el censo. Así, en los cuadros siguientes, las cifras sobre el número de jornadas y su equivalente en días-hombre de trabajo, se refieren sola-

**FINLANDIA**

mente a los trabajos agrícolas propiamente dichos, pero los datos sobre el número de trabajadores regulares pueden incluir también otras de las categorías de trabajo antes mencionadas.

**E CULTIVOS**

Los datos sobre superficie se refieren a las que estaban en cultivo con fecha 15 de junio de 1950. La superficie dedicada al centeno de verano se refiere a la sembrada en 1950 para ser cosechada en 1951.

La superficie en que la cosecha se malogró pronto sólo se ha sustraído de la ocupada por determinados cultivos si tal superficie fué sembrada inmediatamente con otro cultivo que fuera a cosecharse durante el mismo año.

Las cifras sobre producción se refieren a datos obtenidos a base de una muestra de explotaciones hecha a fines de 1950. El rendimiento en centeno de verano se refiere a la superficie cosechada en 1950, es decir, sembrada en 1949.

**F GANADOS Y AVES DE CORRAL**

Los datos sobre ganados se refieren a los animales que se encontraban en la explotación en la fecha del censo, pertenecieran o no al productor.

**G TECNOLOGIA AGRICOLA**

Los datos sobre empleo de maquinaria se refieren al empleo regular de la maquinaria declarada, fuera propia, alquilada o tomada en préstamo. Los datos sobre el material que se indica en las explotaciones se refieren a la maquinaria que se encontraba en la explotación en la fecha del censo, perteneciera al productor o a algún fondo de maquinaria o centro análogo.

**I AVENAMIENTO**

Los datos se refieren a la tierra arable avenada en 1950 por gravedad con desagües cubiertos.

FUENTE : *Estadísticas oficiales de Finlandia. III. 45 I. Censo Agropecuario de 1950, Vol. I, Sección General. Helsinki, 1954.*

INFORME SOBRE EL CENSO AGROPECUARIO MUNDIAL DE 1950, VOLUMEN I

FINLANDIA

No clasificado de acuerdo con el tamaño de la unidad de explotación

A UNIDAD DE EXPLOTACION Y REGIMEN DE TENENCIA	Todas las explotaciones		Explotaciones con 2 Ha. o más de tierras arables		Tierras arables o de labranza	Todas las explotaciones		Explotaciones con 2 Ha. o más de tierras arables	
	Número	Superficie (hectáreas)	Número	Superficie (hectáreas)		Número	Superficie (hectáreas)	Número	Superficie (hectáreas)
Número y superficie de las unidades de explotación									
Número	465 655		261 750			(2 430 887)		(2 309 346)	
Superficie (hectáreas)	15 534 357		14 356 554			(13 851)		(9 199)	
Numero de las unidades de explotación según el régimen de tenencia					Tierras hortícolas				
Explotadas con arreglo a una sola forma de tenencia					Praderas y pastizales permanentes	283 393		242 599	
Explotadas por el propietario	...		236 546		Montes o bosques	10 794 497		10 039 875	
Tomadas en arrendamiento	...		6 308		De pastoreo	(...)		(2 061 319)	
Explotadas de conformidad con el acuerdo de toma de posesión <sup>1</sup>	...		15 278		Sin pastoreo	(...)		(7 978 556)	
Explotadas por administradores	...		3 600		Toda otra clase de tierras	2 011 729		1 755 535	
B APROVECHAMIENTO DE LA TIERRA									
Aprovechamiento de la tierra en las explotaciones <sup>2</sup> (hectáreas)									
Tierras de cultivo		2 444 738		2 318 545					

C No se dispone de datos

D PERSONAL OCUPADO EN LA AGRICULTURA

Número de personas empleadas en las explotaciones durante el año censal

Eempleadas regularmente en la explotación	...	883 224
Productores y miembros de su familia	...	807 783
De 15 años o más	...	762 272
Varones	...	(386 517)
Hembras	...	(375 755)
De 14 años o menos	...	45 511
Personas ocupadas en la explotación, remuneradas	...	75 441
De 15 años o más	...	73 808
Varones	...	(39 713)
Hembras	...	(34 095)
De 14 años o menos	...	(1 633)

<sup>1</sup>Se refiere a las tierras cedidas a los colonizadores en virtud de la Ley de Reforma Agraria, pendientes del arreglo definitivo de la cuestión de propiedad.  
<sup>2</sup>Según la clasificación del país. La superficie dedicada a hortalizas y a cultivos en cajoneras se excluye de las tierras arables, quedando incluida en las tierras hortícolas. Además, las praderas permanentes artificiales se incluyen en tierras arables o de labranza. Reajustadas todo lo posible con arreglo a la clasificación de la FAO, las cifras sobre aprovechamiento de la tierra serían las siguientes:

	Todas las explotaciones	Explotaciones con 2 hectáreas o más de tierras arables
Tierras de cultivo	2 423 377	2 297 695
Tierras arables o de labranza	(2 411 498)	(2 289 698)
Tierra para el cultivo de árboles, arbustos, vides y otras trepadoras	(11 879)	(7 997)
Praderas y pastizales permanentes	304 754	263 449
Montes o bosques	10 794 497	10 039 875
De pastoreo	(...)	(2 061 319)
Sin pastoreo	(...)	(7 978 556)
Toda otra clase de tierras	2 011 729	1 755 535

INFORME SOBRE EL CENSO AGROPECUARIO MUNDIAL DE 1950, VOLUMEN I

FINLANDIA

No clasificado de acuerdo con el tamaño de la unidad de explotación

	Todas las explotaciones	Explotaciones con 2 Ha. o más de tierras arables		Todas las explotaciones	Explotaciones con 2 Ha. o más de tierras arables
<b>Numero de días dedicados a trabajos agrícolas en la explotación (en miles)</b>					
Por productores y miembros de sus familias	...	122 551			
De 15 años o más	...	117 155			
Varones	...	(72 426)			
Hembras	...	(44 729)			
De 14 años o menos	...	5 396			
Por personal ocupado en la explotación, remunerado	...	23 836			
De 15 años o más	...	23 389			
Varones	...	(13 288)			
Hembras	...	(10 100)			
De 14 años o menos	...	447			
<b>Número de días-hombre de trabajo agrícola en las explotaciones (en miles)</b>	...	124 215			
<b>E CULTIVOS - SUPERFICIE Y PRODUCCION<sup>3</sup></b>					
<b>Trigo de invierno</b>					
Hectáreas	12 821	12 634			
Toneladas métricas	25 511	25 178			
<b>Trigo de verano</b>					
Hectáreas	175 949	167 112			
Toneladas métricas	270 203	256 833			
<b>Centeno</b>					
Hectáreas	133 284	129 079			
Toneladas métricas	215 093	208 552			
<b>Cebada</b>					
Hectáreas	115 136	108 876			
Toneladas métricas	176 239	166 748			
<b>Avena</b>					
Hectáreas	437 448	418 830			
Toneladas métricas	702 368	672 907			
<b>Granos mezclados</b>					
Hectáreas	14 656	14 255			
Toneladas métricas	25 749	25 174			
<b>Guisantes secos comestibles</b>					
Hectáreas	8 435	8 216			
Toneladas métricas	12 488	12 185			
<b>Papas (patatas)</b>					
Hectáreas	95 763	78 924			
Toneladas métricas	1 273 403	1 078 700			
<b>Nabos<sup>4</sup></b>					
Hectáreas	3 349	2 997			
Toneladas métricas	77 375	71 251			
<b>Beterragas forrajeras</b>					
Hectáreas	1 152	1 049			
Toneladas métricas	28 854	26 937			
<b>Nabos suecos<sup>4</sup></b>					
Hectáreas	3 745	3 405			
Toneladas métricas	95 845	89 058			
<b>Otros tubérculos y raíces de consumo humano o para forrajes<sup>5</sup></b>					
Hectáreas	10 858	9 863			
Toneladas métricas	252 189	237 750			
<b>Gramíneas de corte para heno</b>					
Hectáreas	1 001 379	950 637			
Toneladas métricas	3 017 278	2 857 226			
<b>Gramíneas para ensilaje</b>					
Hectáreas	20 885	20 474			
Toneladas métricas	284 405	279 367			
<b>Forraje verde</b>					
Hectáreas	21 817	19 176			
Toneladas métricas	292 189	265 459			
<b>Pastos temporales</b>					
Hectáreas	199 344	194 924			

<sup>3</sup>Las cifras sobre producción de las explotaciones con menos de 2 Ha. de tierras arables, son estimaciones. — <sup>4</sup>No se indica si se destinan al consumo humano o a forraje. — <sup>5</sup>Comprende nabos de hoja y otras remolachas.



INFORME SOBRE EL CENSO AGROPECUARIO MUNDIAL DE 1950, VOLUMEN I

FINLANDIA

No clasificado de acuerdo con el tamaño de la unidad de explotación

	Todas las explotaciones	Explotaciones con 2 Ha. o más de tierras arables		Todas las explotaciones	Explotaciones con 2 Ha. o más de tierras arables
<b>Hortalizas</b>			<b>Ciruelas</b>		
Hectáreas	1 938	1 177	Número de árboles	214 431	127 140
<b>Cultivos para semilla<sup>6</sup></b>			<b>Fresas</b>		
Hectáreas	35 948	35 563	Hectáreas	555	311
Toneladas métricas	11 532	11 387	<b>Frambuesas</b>		
<b>Remolacha azucarera</b>			Hectáreas	164	71
Hectáreas	10 124	9 609	<b>Zarzamoras</b>		
Toneladas métricas	230 903	221 851	Número de arbustos	1 795 547	1 116 940
<b>Lino cosechado para fibra</b>			<b>Uva espina</b>		
Hectáreas	1 192	1 130	Número de arbustos	1 424 324	894 348
Toneladas métricas	3 842	3 616	<b>Grosellas</b>		
<b>Caña cosechada para fibra</b>			Número de arbustos	1 262 877	873 809
Hectáreas	64	57			
Toneladas métricas	228	195	<b>F GANADOS Y AVES DE CORRAL EN LAS EXPLOTACIONES AGRICOLAS</b>		
<b>Cultivos oleaginosos</b>			<b>Caballos</b>		
Hectáreas	5 014	4 969	Número de explotaciones informantes	...	217 610
Toneladas métricas	4 450	4 409	Total de caballos	408 797	390 076
<b>Otros cultivos extensivos<sup>7</sup></b>			Caballos de 3 años o más	(347 187)	(329 922)
Hectáreas	23 055	21 394	Caballos de 1 año y menos de 3	(61 610)	(48 693)
<b>Tierras de cultivo no sembradas ni cosechadas</b>			Potros y potrancas menores de un año		(11 461)
Hectáreas	78 108	75 323	<b>Ganado vacuno</b>		
<b>Praderas y pastizales permanentes</b>			Total de reses	...	1 614 416
Superficie de corte para heno			Reses de 1 año o más	...	1 217 753
Hectáreas	...	87 765	Machos	...	(31 055)
<b>Manzanas</b>			Hembras	(1 321 043)	(1 186 698)
Número de árboles	2 819 447	1 746 068	Terneros menores de 1 año	430 389	396 663
<b>Cerezas</b>			Vacas (incluidas en el total de reses)		
Número de árboles	159 591	109 335	Número de explotaciones informantes	...	249 573
<b>Peras</b>			Total de vacas	1 110 454	993 176
Número de árboles	32 553	18 140			

<sup>6</sup>Tréboles y gramíneas para semilla. — <sup>7</sup>Comprende otros cultivos y tierras arables no especificadas cultivadas por terceros.

INFORME SOBRE EL CENSO AGROPECUARIO MUNDIAL DE 1950, VOLUMEN I

FINLANDIA

No clasificado de acuerdo con el tamaño de la unidad de explotación

	Todas las explotaciones	Explotaciones con 2 Ha. o más de tierras arables		Todas las explotaciones	Explotaciones con 2 Ha. o más de tierras arables
<b>Ganado ovino</b>			<b>Animales productores de pieles<sup>8</sup></b>		
Número de explotaciones informantes	...	199 341	Total de explotaciones informantes	717	...
Total de ovejas	1 219 913	1 117 303	Total de animales productores de pieles	59 805	...
Ovejas de 1 año o más	670 879	602 170	Zorros	(23 215)	...
Machos	(...)	(46 665)	Visones	(36 034)	...
Hembras	(...)	(555 505)	Otros animales productores de pieles <sup>9</sup>	(556)	...
Corderos menores de 1 año	549 034	515 133	<b>Renos</b>		
Producción total de lana			Renos de 1 año o más <sup>10</sup>	53 233	26 909
Toneladas métricas	1 447	1 300	<b>G TECNOLOGIA AGRI-COLA</b>		
<b>Ganado caprino</b>			<b>Clase de fuerza empleada</b>		
Total de cabras	...	5 256	Número de explotaciones que emplean :		
Machos y hembras de 1 año o más	(5 684)	(4 200)	Tractores	...	30 895
Cabritos menores de 1 año	(...)	(1 056)	Motores eléctricos	...	61 878
<b>Ganado porcino</b>			Otros motores :		
Total de puercos	445 617	416 765	Motores de vapor	...	2 598
Puercos de 6 meses o más	90 850	86 613	Motores de combustión	...	100 574
Puercas y lechonas destinadas a la reproducción	(...)	(54 956)	Electricidad para alumbrado <sup>11</sup> (millares)	250,2	133,2
Otros porcinos	(...)	(31 657)	Electricidad para otros fines <sup>11</sup> (millares)	72,2	62,2
Puercos menores de 6 meses	354 767	330 152	<b>Material que se indica en las explotaciones agrícolas (número)</b>		
<b>Aves de corral</b>			Tractores	14 442	14 069
Gallos, gallinas, etc.			Segadoras y segadoras-agavilladoras	19 311	19 280
Número de explotaciones informantes	...	189 789	Trilladoras	94 673	93 571
Total de gallos, gallinas, etc.	5 009 411	4 184 915	Camiones	5 222	2 733
Gallos, gallinas, etc., de 6 meses o más	(3 381 427)	(2 591 359)	Automóviles	6 526	3 958
Gallos, gallinas, etc. menores de 6 meses	(1 627 984)	(1 593 556)	<b>H No se dispone de datos</b>		
Otras aves de corral			<b>I RIEGO Y AVENAMIENTO</b>		
Animales de 6 meses o más	9 574	4 646	<b>Avenamiento</b>		
<b>Apicultura</b>			Tierras arables avenadas por gravedad con desagües cubiertos (hectáreas)	...	124 259
Total de colmenas o colonias	24 475	17 130	<b>J, K, No se dispone de datos</b>		

<sup>8</sup>Datos bastante incompletos relativos a las explotaciones con menos de 2 Ha. de tierras arables en que la cría de animales productores de pieles no constituye la principal ocupación del productor. — <sup>9</sup>Turones y conejos. — <sup>10</sup>Según estimaciones de la Asociación Finlandesa del Reno, el total de renos de un año o más en todas las explotaciones sumaba 86.937. — <sup>11</sup>Las cifras que aquí figuran se basan en porcentajes facilitados por el país en el informe sobre el censo.

INFORME SOBRE EL CENSO AGROPECUARIO MUNDIAL DE 1950, VOLUMEN I

FINLANDIA

Clasificado de acuerdo con el tamaño de la unidad de explotación

CLASIFICACION POR TAMAÑO SEGUN LA SUPERFICIE ARABLE DE LAS EXPLOTACIONES

	Explotaciones de todos tamaños	Menores de 2 hectáreas	De 2 hectáreas o más	De 2 a 5 hectáreas	De 5 a 10 hectáreas	De 10 a 20 hectáreas	De 20 a 50 hectáreas	De 50 a 100 hectáreas	De 100 o más hectáreas
<b>A UNIDAD DE EXPLOTACION Y REGIMEN DE TENENCIA</b>									
<b>Número y superficie de las unidades de explotación</b>									
Número	465 655	203 905	261 750	99 400	88 434	54 276	18 133	1 284	223
Porcentaje	100,0	43,9	56,1	21,2	19,0	11,6	4,0	0,3	0,0
Superficie (hectáreas)	15 534 357	1 177 803	14 356 554	3 445 597	4 138 165	3 860 172	2 346 964	364 721	200 935
Porcentaje	100,0	7,6	92,4	22,2	26,6	24,9	15,1	2,3	1,3
<b>Número de las unidades de explotación según el régimen de tenencia</b>									
Explotadas con arreglo a una sola forma de tenencia									
Explotadas por el propietario	...	...	236 564	88 762	79 263	50 218	17 081	1 096	144
Tomadas en arrendamiento	...	...	6 308	3 030	1 785	1 056	400	34	3
Explotadas de conformidad con el acuerdo de toma de posesión <sup>1</sup>	...	...	15 278	6 408	6 456	2 311	100	2	1
Explotadas por administradores	...	...	3 600	1 200	930	691	552	152	75
<b>B APROVECHAMIENTO DE LA TIERRA</b>									
<b>Aprovechamiento de la tierra en las explotaciones<sup>2</sup> (hectáreas)</b>									
Tierras de cultivo	2 444 738	126 193	2 318 545	327 634	629 825	736 966	505 777	82 070	36 273
Tierras arables o de labranza	(2 430 887)	(121 541)	(2 309 346)	(326 050)	(627 747)	(734 719)	(503 612)	(81 445)	(35 773)
Tierras hortícolas	(13 851)	(4 652)	(9 199)	(1 584)	(2 078)	(2 247)	(2 165)	(625)	(500)
Praderas y pastizales permanentes	283 393	40 794	242 599	82 487	72 619	51 778	28 660	4 716	2 339
Montes o bosques	10 794 497	754 622	10 039 875	2 412 005	2 929 715	2 690 515	1 617 120	251 768	138 752
De pastoreo	(...)	(...)	(2 061 319)	(541 127)	(752 675)	(545 865)	(201 884)	(16 801)	(2 967)
Sin pastoreo	(...)	(...)	(7 978 556)	(1 870 878)	(2 177 040)	(2 144 650)	(1 414 236)	(234 967)	(135 785)
Toda otra clase de tierras	2 011 729	256 194	1 755 535	623 471	506 006	380 913	195 407	26 167	23 571

<sup>1</sup>Se refiere a las tierras cedidas a los colonizadores en virtud de la Ley de Reforma Agraria, pendientes del arreglo definitivo de la cuestión de propiedad. —  
<sup>2</sup>Según la clasificación del país. La zona dedicada a hortalizas y de cultivos en cajoneras (1972 hectáreas) se excluye de las tierras arables, quedando incluida en las tierras hortícolas. Además, 21.361 hectáreas de praderas permanentes artificiales se incluyen en tierras arables o de labranza. Reajustadas todo lo posible con arreglo a la clasificación de la FAO, las cifras sobre aprovechamiento de la tierra serian las siguientes:

	Explotaciones de todos tamaños	Menores de 2 hectáreas	De 2 hectáreas o más	De 2 a 5 hectáreas	De 5 a 10 hectáreas	De 10 a 20 hectáreas	De 20 a 50 hectáreas	De 50 a 100 hectáreas	De 100 o más hectáreas
Tierras de cultivo	2 423 377	125 682	2 297 695	325 982	625 310	730 351	500 056	80 702	35 294
Tierras arables o de labranza	(2 411 498)	(121 800)	(2 289 698)	(324 662)	(623 542)	(728 370)	(498 096)	(80 157)	(34 871)
Tierras para el cultivo de árboles, arbustos, vides y otras trepadoras	(11 879)	(3 882)	(7 997)	(1 320)	(1 768)	(1 981)	(1 960)	(545)	(423)
Praderas y pastizales permanentes	304 754	41 305	263 449	84 139	77 134	58 393	34 381	6 084	3 318
Montes o bosques	10 794 497	754 622	10 039 875	2 412 005	2 929 715	2 690 515	1 617 120	251 768	138 752
Con pastoreo	(...)	(...)	(2 061 319)	(541 127)	(752 675)	(545 865)	(201 884)	(16 801)	(2 967)
Sin pastoreo	(...)	(...)	(7 978 556)	(1 870 878)	(2 177 040)	(2 144 650)	(1 415 236)	(234 967)	(135 785)
Toda otra clase de tierras	2 011 729	256 194	1 755 535	623 471	506 006	380 913	195 407	26 167	23 571

INFORME SOBRE EL CENSO AGROPECUARIO MUNDIAL DE 1950, VOLUMEN I

FINLANDIA

Clasificado de acuerdo con el tamaño de la unidad de explotación

CLASIFICACION POR TAMAÑO SEGUN LA SUPERFICIE ARABLE DE LAS EXPLOTACIONES

	Explotaciones de todos tamaños	Menores de 2 hectáreas	De 2 hectáreas o más	De 2 a 5 hectáreas	De 5 a 10 hectáreas	De 10 a 20 hectáreas	De 20 a 50 hectáreas	De 50 a 100 hectáreas	De 100 o más hectáreas
<b>D PERSONAL OCUPADO EN LA AGRICULTURA</b>									
<b>Número de personas empleadas en las explotaciones durante el año censal</b>									
Empleadas regularmente en la explotación	...	...	883 224	280 506	284 765	206 322	93 718	12 293	5 620
Productores y miembros de sus familias	...	...	807 783	275 394	274 902	189 229	64 475	3 473	310
De 15 años o más	...	...	762 272	260 772	258 307	178 348	61 221	3 314	310
Varones	(...)	(...)	(386 517)	(131 220)	(131 577)	(90 808)	(31 106)	(1 648)	(158)
Hembras	(...)	(...)	(375 755)	(129 552)	(126 730)	(87 540)	(30 115)	(1 666)	(152)
De 14 años o menos	...	...	45 511	14 622	16 595	10 881	3 254	159	
Personal ocupado en la explotación, remunerado	...	...	75 441	5 112	9 863	17 093	29 243	8 820	5 310
De 15 años o más	...	...	73 808	5 045	9 477	16 659	28 688	8 697	5 242
Varones	(...)	(...)	(39 713)	(2 347)	(4 583)	(8 457)	(15 472)	(5 191)	(3 663)
Hembras	(...)	(...)	(34 095)	(2 698)	(4 894)	(8 202)	(13 216)	(3 506)	(1 579)
De 14 años o menos	...	...	1 633	67	386	434	555	123	68
Número de días-hombre de trabajo agrícola en las explotaciones <sup>3</sup> (en millones)	...	...	124.2	30.4	39.7	33.3	17.0	2.5	1.3
<b>E CULTIVOS - SUPERFICIE Y PRODUCCION<sup>1</sup></b>									
<b>Trigo de invierno</b>									
Hectáreas	12 821	187	12 634	398	1 234	2 776	5 201	2 030	995
Toneladas métricas	25 511	333	25 178	776	2 314	5 463	10 356	4 220	2 040
<b>Trigo de verano</b>									
Hectáreas	175 949	8 837	167 112	23 448	45 766	51 122	35 549	7 094	4 133
Toneladas métricas	270 203	13 370	256 833	34 494	68 151	77 846	57 317	11 864	7 161
<b>Centeno</b>									
Hectáreas	133 284	4 205	129 079	15 891	37 393	42 455	27 624	4 006	1 710
Toneladas métricas	215 093	6 541	208 552	23 840	58 695	68 884	46 395	7 137	3 601
<b>Cebada</b>									
Hectáreas	115 136	6 260	108 876	20 230	32 617	31 827	19 163	3 370	1 669
Toneladas métricas	176 239	9 491	166 748	29 356	48 689	48 242	30 991	6 196	3 274
<b>Avena</b>									
Hectáreas	437 448	18 618	418 830	56 148	114 567	132 915	94 695	14 834	5 671
Toneladas métricas	702 368	29 461	672 907	83 814	176 259	214 002	161 424	26 951	10 457

<sup>3</sup>Cifras basadas en promedios publicados por el país. — <sup>1</sup>Las cifras sobre producción de explotaciones con menos de 2 hectáreas de tierras arables son estimaciones.

INFORME SOBRE EL CENSO AGROPECUARIO MUNDIAL DE 1950, VOLUMEN I

FINLANDIA

Clasificado de acuerdo con el tamaño de la unidad de explotación

CLASIFICACION POR TAMAÑO SEGUN LA SUPERFICIE ARABLE DE LAS EXPLOTACIONES

	Explotaciones de todos tamaños	Menores de 2 hectáreas	De 2 hectáreas o más	De 2 a 5 hectáreas	De 5 a 10 hectáreas	De 10 a 20 hectáreas	De 20 a 50 hectáreas	De 50 a 100 hectáreas	De 100 o más hectáreas
<b>Granos mezclados</b>									
Hectáreas	14 656	401	14 255	1 167	2 579	4 146	4 310	1 253	800
Toneladas métricas	25 749	575	25 174	1 851	4 617	7 012	7 732	2 387	1 575
<b>Frijoles secos comestibles</b>									
Hectáreas	8 435	219	8 216	608	1 666	2 689	2 526	516	211
Toneladas métricas	12 488	303	12 185	879	2 269	3 982	3 876	801	378
<b>Papas (patatas)</b>									
Hectáreas	95 763	16 839	78 924	14 662	22 780	23 654	14 606	2 185	1 037
Toneladas métricas	1 273 403	185 703	1 087 700	198 759	307 993	327 028	209 905	30 339	13 676
<b>Nabos<sup>5</sup></b>									
Hectáreas	3 349	352	2 997	452	923	1 055	513	37	17
Toneladas métricas	77 375	6 124	71 251	9 346	22 237	25 819	12 376	1 076	397
<b>Beterragas forrajeras</b>									
Hectáreas	1 152	103	1 049	104	208	312	291	93	41
Toneladas métricas	28 854	1 917	26 937	2 295	5 342	7 450	7 774	2 977	1 099
<b>Nabos suecos<sup>5</sup></b>									
Hectáreas	3 745	340	3 405	313	731	994	978	248	141
Toneladas métricas	95 845	6 787	89 058	6 803	16 579	24 503	26 190	8 831	6 152
<b>Otros tubérculos y raíces de consumo humano o para forraje<sup>6</sup></b>									
Hectáreas	10 858	995	9 863	1 026	2 230	3 297	2 600	493	217
Toneladas métricas	252 189	14 439	237 750	17 006	48 086	82 357	67 867	16 451	5 983
<b>Gramíneas de corte para heno</b>									
Hectáreas	1 001 379	50 742	950 637	157 572	273 619	299 986	184 750	25 154	9 556
Toneladas métricas	3 017 278	160 052	2 857 226	477 219	810 374	885 430	564 356	83 646	36 201
<b>Gramíneas para ensilaje</b>									
Hectáreas	20 885	411	20 474	1 265	2 684	5 295	7 675	2 316	1 239
Toneladas métricas	284 405	5 038	279 367	15 254	37 066	74 384	105 262	30 607	16 794
<b>Forraje verde</b>									
Hectáreas	21 817	2 641	19 176	4 058	5 111	5 075	3 558	935	439
Toneladas métricas	292 189	26 730	265 459	47 717	69 128	73 521	52 937	15 291	6 865
<b>Pastos temporales</b>									
Hectáreas	199 344	4 420	194 924	15 715	46 867	70 864	51 018	7 540	2 920
<b>Cultivos para semilla<sup>7</sup></b>									
Hectáreas	35 948	385	35 563	2 004	7 978	13 434	10 231	1 349	567
Toneladas métricas	11 532	145	11 387	659	2 601	4 348	3 123	464	192

<sup>5</sup>No se indica si se destinan al consumo humano o al forraje. — <sup>6</sup>Comprende nabos de hoja y otras remolachas. — <sup>7</sup>Tréboles y gramíneas para semilla.

INFORME SOBRE EL CENSO AGROPECUARIO MUNDIAL DE 1950, VOLUMEN I

FINLANDIA

Clasificado de acuerdo con el tamaño de la unidad de explotación

CLASIFICACION POR TAMAÑO SEGUN LA SUPERFICIE ARABLE DE LA EXPLOTACION

	Explotaciones de todos tamaños	Menores de 2 hectáreas	De 2 hectáreas o más	De 2 a 5 hectáreas	De 5 a 10 hectáreas	De 10 a 20 hectáreas	De 20 a 50 hectáreas	De 50 a 100 hectáreas	De 100 o más hectáreas
<b>Remolacha azucarera</b>									
Hectáreas	10 124	515	9 609	482	1 533	2 604	3 349	1 072	569
Toneladas métricas	230 903	9 052	221 851	10 113	35 711	60 357	77 288	24 628	13 754
<b>Lino cosechado para fibra</b>									
Hectáreas	1 192	62	1 130	127	318	373	246	32	34
Toneladas métricas	3 842	226	3 616	452	1 225	1 138	681	61	59
<b>Cáñamo cosechado para fibra</b>									
Hectáreas	64	7	57	12	16	17	10	1	1
Toneladas métricas	228	33	195	49	47	59	37	2	1
<b>Cultivos oleaginosos</b>									
Hectáreas	5 014	45	4 969	60	283	1 028	2 224	772	602
Toneladas métricas	4 450	41	4 409	55	242	907	1 969	722	514
<b>Otros cultivos extensivos<sup>8</sup></b>									
Hectáreas	23 055	1 661	21 394	2 421	4 024	6 324	6 094	1 472	1 059
<b>Tierras de cultivo no sembradas ni cosechadas</b>									
Hectáreas	78 108	2 785	75 323	6 235	18 105	25 862	20 680	3 275	1 166
<b>Praderas y pastizales permanentes</b>									
Superficie de corte para heno									
Hectáreas	...	...	87 765	40 963	26 412	13 947	5 820	562	61
<b>Manzanas</b>									
Número de árboles	2 819 447	1 073 379	1 746 068	369 926	482 936	431 074	337 656	70 311	54 165
<b>Cerezas</b>									
Número de árboles	159 591	50 256	109 335	17 059	25 908	29 702	29 715	5 386	1 565
<b>Peras</b>									
Número de árboles	32 533	14 393	18 140	3 404	3 240	4 395	5 413	1 289	399
<b>Ciruelas</b>									
Número de árboles	214 431	87 327	127 104	24 224	31 461	32 006	29 669	6 730	3 014
<b>Fresas</b>									
Hectáreas	555	244	311	73	85	76	51	13	13
<b>Frambuesas</b>									
Hectáreas	164	93	71	12	13	15	19	6	6
<b>Zarzamoras</b>									
Número de arbustos	1 795 547	678 607	1 116 940	264 660	325 952	298 030	174 531	28 340	25 427

<sup>8</sup>Comprende 1.664 Ha. de cultivos no especificados y 21.391 de tierra arable cultivada por terceros.

INFORME SOBRE EL CENSO AGROPECUARIO MUNDIAL DE 1950, VOLUMEN I

FINLANDIA

Clasificado de acuerdo con el tamaño de la unidad de explotación

CLASIFICACION POR TAMAÑO SEGUN LA SUPERFICIE ARABLE DE LA EXPLOTACION

	Explotaciones de todos tamaños	Menores de 2 hectáreas	De 2 hectáreas o más	De 2 a 5 hectáreas	De 5 a 10 hectáreas	De 10 a 20 hectáreas	De 20 a 50 hectáreas	De 50 a 100 hectáreas	De 100 o más hectáreas
<b>Uva espina</b>									
Número de arbustos	1 424 324	529 976	894 348	199 158	262 509	240 639	155 399	26 130	10 513
<b>Grosellas</b>									
Número de arbustos	1 262 877	389 068	871 809	205 331	263 262	240 468	135 642	19 863	9 243
<b>F GANADOS Y AVES DE CORRAL EN LAS EXPLOTACIONES AGRICOLAS</b>									
<b>Caballos</b>									
Total de caballos	408 797	18 721	390 076	73 676	119 889	120 846	63 983	8 278	3 404
Caballos de 3 años o más	(347 187)	(17 265)	(329 922)	(66 808)	(102 291)	(99 389)	(51 981)	(6 714)	(2 739)
Caballos de 1 año y menos de 3 años	(61 610)	(1 456)	(48 693)	(5 471)	(14 062)	(17 453)	(9 897)	(1 293)	(517)
Potros y potrancas menores de 1 año			(11 461)	(1 397)	(3 536)	(4 004)	(2 105)	(271)	(148)
<b>Ganado vacuno</b>									
Total de reses	...	...	1 614 416	342 968	484 903	459 136	270 059	40 553	16 797
Reses de 1 año o más	...	...	1 217 753	249 615	356 370	347 772	215 504	34 026	14 466
Machos	(...)	(...)	(31 055)	(3 156)	(6 481)	(10 354)	(9 399)	(1 255)	(410)
Hembras	(1 321 043)	(134 345)	(1 186 698)	(246 459)	(349 889)	(337 418)	(206 105)	(32 771)	(14 056)
Terneras menores de 1 año	430 389	33 726	396 663	93 353	128 533	111 364	54 555	6 527	2 331
Vacas (incluidas en el total de reses)									
Total de vacas	1 110 454	117 278	993 176	210 587	294 683	281 775	169 141	26 109	10 881
<b>Ganado ovino</b>									
Total de ovejas	1 219 913	102 610	1 117 303	301 026	382 439	300 363	120 445	9 827	3 203
Ovejas de 1 año o más	670 879	68 709	602 170	155 468	202 029	166 418	70 510	5 846	1 899
Machos	(...)	(...)	(46 665)	(12 867)	(15 562)	(12 266)	(5 329)	(491)	(150)
Hembras	(...)	(...)	(555 505)	(142 601)	(186 467)	(154 152)	(65 181)	(5 355)	(1 749)
Corderos de 1 año o más	549 034	33 901	515 133	145 558	180 410	133 945	49 935	3 981	1 304
Producción total de lana									
Toneladas métricas	1 447	147	1 300	355	441	335	152	17	
<b>Ganado caprino</b>									
Total de cabras	...	...	5 256	1 596	1 849	1 244	503	50	14
Machos y hembras de 1 año o más	(5 684)	(1 484)	(4 200)	(1 268)	(1 470)	(990)	(418)	(42)	(12)
Cabritos menores de 1 año	(...)	(...)	(1 056)	(328)	(379)	(254)	(85)	(8)	(2)
<b>Ganado porcino</b>									
Total de puercos	445 617	28 852	416 765	71 788	115 808	119 030	84 556	17 445	8 138
Puercos de 6 meses o más	90 850	4 237	86 613	6 316	17 279	27 062	26 739	6 338	2 879
Puercas y lechonas destinadas a la reproducción	(...)	(...)	(54 956)	(2 576)	(10 021)	(17 630)	(18 651)	(4 353)	(1 725)
Otros porcinos	(...)	(...)	(31 657)	(3 740)	(7 258)	(9 432)	(8 088)	(1 985)	(1 154)
Puercos menores de 6 meses	354 767	24 615	330 152	65 472	98 529	91 968	57 817	11 107	5 259

INFORME SOBRE EL CENSO AGROPECUARIO MUNDIAL DE 1950, VOLUMEN I

FINLANDIA


Clasificado de acuerdo con el tamaño de la unidad de explotación

CLASIFICACION POR TAMAÑO SEGUN LA SUPERFICIE ARABLE DE LA EXPLOTACION

	Explotaciones de todos tamaños	Menores de 2 hectáreas	De 2 hectáreas o más	De 2 a 5 hectáreas	De 5 a 10 hectáreas	De 10 a 20 hectáreas	De 20 a 50 hectáreas	De 50 a 100 hectáreas	De 100 o más hectáreas
<b>Aves de corral</b>									
Gallos, gallinas, etc.									
Total de gallos, gallinas, etc.	5 009 411	824 496	4 184 915	827 031	1 251 970	1 174 946	740 951	144 992	45 025
Gallos, gallinas, etc. de 6 meses o más	(3 381 427)	(790 068)	(2 591 359)	(538 667)	(785 902)	(729 929)	(439 617)	(70 304)	(26 940)
Gallos, gallinas, etc. menores de 6 meses	(1 627 984)	(34 428)	(1 593 556)	(288 364)	(466 068)	(445 017)	(301 334)	(74 688)	(18 085)
Otras aves de corral									
Animales de 6 meses o más	9 574	4 928	4 646	508	770	904	1 578	483	403
<b>Apicultura</b>									
Total de colmenas o colonias	24 475	7 345	17 130	2 449	3 800	5 686	4 217	636	342
<b>G TECNOLOGIA AGRICOLA</b>									
<b>Clase de fuerza empleada<sup>9</sup></b>									
Total de explotaciones que emplean : (en millares)									
Electricidad para alumbrado	250,0	117	133,2	35	44	37	16	1	0,2
Electricidad para otros fines	71,2	9	62,2	9	17	23	12	1	0,2
<b>Material que se indica en las explotaciones agrícolas (número)</b>									
Tractores	14 442	373	14 069	745	1 513	3 499	6 474	1 335	503
Segadoras y segadoras-agavilladoras	19 311	31	19 280	184	1 218	5 996	9 640	1 677	565
Trilladoras	94 673	1 102	93 571	13 126	30 033	32 255	16 270	1 511	376
Camiones	5 222	2 489	2 733	737	643	578	464	176	135
Automóviles	6 526	2 568	3 958	595	630	856	1 331	400	146
<b>I RIEGO Y AVENAMIENTO</b>									
<b>Avenamiento</b>									
Tierras arables avenadas por bombeo con desagües cubiertos (hectáreas)	...	...	124 259	6 705	17 409	28 575	41 187	16 826	13 557

<sup>9</sup>Cifras basadas en porcentajes publicados por el país en el informe sobre el censo.





# INFORME SOBRE EL CENSO AGROPECUARIO MUNDIAL DE 1950, VOLUMEN I

## GAMBIA

### PERIODO DE REFERENCIA

Todas las estadísticas se refieren al año civil de 1950, salvo indicación en contrario.

### BASE LEGAL O ADMINISTRATIVA

Circular 19744/73/18/49 del Ministro británico de Colonias, de 31 de mayo de 1949, ordenando a los territorios coloniales que faciliten información con arreglo a cinco cuadros mínimos.

### METODO DE RECOLECCION DE DATOS

Las principales estimaciones relativas a la superficie dedicada al cultivo de cosechas alimenticias y a la producción de alimentos se han calculado a base de cifras sobre el consumo supuesto por habitante.

Las estadísticas que se refieren a los cultivos de exportación tienen por lo general una base más exacta. Las estadísticas de producción se basan en las cifras de exportación o en las compras efectuadas para la exportación, con las adiciones que se calculen por razón del consumo doméstico; en los casos en que éste sea reducido, las estadísticas de producción serán bastante exactas. El único cultivo importante de exportación al que cabe aplicar sensatamente el concepto de superficie es el del maní (no se dispone de datos relativos al cacao).

### B APROVECHAMIENTO DE LA TIERRA

En las *Tierras arables o de labranza* están comprendidas las tierras en barbecho y las praderas temporales. Las *Tierras para el cultivo de árboles, arbustos, vides y otras trepadoras* incluyen las dedicadas al cultivo de palmas y bananos, pero no a la producción de leña y madera. Las *Tierras de cultivo* constituyen el conjunto de *Tierras arables o de labranza* y *Tierras para el cultivo de árboles, arbustos, vides y otras trepadoras*. *Praderas y pastizales permanentes* son las tierras que se utilizan para el cultivo de forrajes herbáceos distintos de los pastos y tréboles de rotación. Las praderas y pastizales permanentes en que se cultiven árboles y arbustos sólo se clasifican bajo este epígrafe si los forrajes constituyen su aprovechamiento principal. En *Montes o bosques* quedan comprendidas todas las tierras con bosques naturales o plantados que tienen o tendrán valor por la leña, la madera, o los productos forestales. Las superficies de montes o bosques comprenden las sabanas arboladas, las zonas no constituidas en reserva y las tierras que es improbable se conviertan en bosque permanente. La categoría *Otras tierras* incluye matorrales silvestres, terrenos baldíos, aguas interiores y pantanos.

La superficie incluida en el concepto *Tierras arables o de labranza* está constituida por el total de superficies dedicadas a los diferentes cultivos que figuran bajo el título *E Cultivos* más un cierto margen para tener en cuenta las tierras en barbecho. En las regiones donde se practica la agricultura migratoria,

dicho margen es forzosamente de una magnitud muy arbitraria, aunque sólo sea por la dificultad de definir el barbecho arbustivo; es muy posible que parte de los terrenos clasificados como *Montes o bosques* y como *Otras tierras* sean barbecho arable.

### C POBLACION AGRICOLA

Las cifras referentes a la población total y al porcentaje de la población que depende de la agricultura se refieren a la que había a mediados del año 1950.

En la población que depende de la agricultura están comprendidos los niños y todas las demás personas a cargo del productor. La estimación del porcentaje de la población que depende de la agricultura apenas si es más que una conjetura inteligente. Se refiere a mediados del año 1950.

### E CULTIVOS

Las superficies indicadas son las sembradas o plantadas. Cuando en un mismo terreno se efectúan el mismo año dos o más cultivos sucesivamente, se incluye la superficie dedicada a cada uno de ellos. Cultivos mixtos: (i) si en un mismo terreno se hacen simultáneamente dos o más cultivos, pero en condiciones tales que no queden afectados sensiblemente ni el crecimiento normal de las plantas ni la distancia que debe haber entre ellas, se atribuye la superficie total a cada cultivo; (ii) si en un mismo terreno se hacen simultáneamente dos o más cultivos, pero en condiciones tales que queden afectados el crecimiento normal de las plantas y la distancia que debe haber entre ellas, la superficie total se subdivide entre los cultivos, indicándose en el cuadro la atribuida a cada uno; (iii) si en un mismo terreno se efectúan simultáneamente dos o más cultivos, pero uno predomina, la superficie total puede atribuirse al cultivo predominante.

En general, debe suponerse que los datos sobre la superficie de los cultivos más importantes sólo revisten carácter de estimaciones aproximadas.

### F GANADOS Y AVES DE CORRAL

Estas cifras que se refieren al mes de marzo de 1951, están basadas en datos censales incompletos. Aunque en algunos casos las cifras están sujetas a un considerable margen de error, la magnitud de éste es más determinada que cuando se trata, por ejemplo, de superficies dedicadas a la agricultura de subsistencia. La base en que se fundan es de tal naturaleza que, por inexacta que sea, da al menos el límite mínimo del número de cabezas de ganado.

FUENTE: *Report on World Census of Agriculture, 1950 in British Colonial Territories*. Colonial Office, marzo de 1953.

INFORME SOBRE EL CENSO AGROPECUARIO MUNDIAL DE 1950, VOLUMEN I

**GAMBIA**

*No clasificado de acuerdo con el tamaño de la unidad de explotación*

**A** No se dispone de datos

**B APROVECHAMIENTO DE LA TIERRA**  
(hectáreas)

Superficie total	1 036 800
Tierras de cultivo	266 800
Tierras arables o de labranza	(259 000)
Tierras para el cultivo de árboles, arbustos, vides y otras trepadoras	(7 800)
Praderas y pastizales permanentes	194 200
Montes o bosques	310 800
Toda otra clase de tierras	265 000

**C POBLACION AGRICOLA**

Población total	273 000
Población que depende de la agricultura	(98 <sup>1)</sup> , aprox.)

**D** No se dispone de datos

**E CULTIVOS - SUPERFICIE Y PRODUCCION**

**Arroz**

Hectáreas	10 640
Toneladas métricas	120 000

**Mijo y sorgo**

Hectáreas	52 195
Toneladas métricas	24 000

**Maíz**

Hectáreas	1 000
Toneladas métricas	2 000

**Frijoles secos comestibles**

Hectáreas	3 000
Toneladas métricas	2 000

**Guisantes secos comestibles**

Hectáreas	400
Toneladas métricas	750

**Yuca, casabe o mandioca**

Hectáreas	800
Toneladas métricas	4 000

**Batatas (camotes) y ñame**

Hectáreas	200
Toneladas métricas	...

**Toda clase de hortalizas y melones para el consumo humano**

Hectáreas	100
Toneladas métricas	...

**Algodón**

Hectáreas	400
Toneladas métricas	250

**Maní (cacahuete)**

Hectáreas	80 000
Toneladas métricas	343 000

**Ajonjolí**

Hectáreas	400
Toneladas métricas	—

**Frutas cítricas (agrios)**

Hectáreas	400
Toneladas métricas	...

**Bananos**

Hectáreas	20
Toneladas métricas	...

**Cocoteros**

Hectáreas	20
Toneladas métricas	...

**Palma aceitera**

Hectáreas	400
Toneladas métricas	1600

**F GANADOS Y AVES DE CORRAL**

**Caballos, mulas y asnos**

Caballos	
Total	209
Mulas	—
Asnos	
Total	4 309

<sup>1</sup>Arroz con cáscara. — <sup>2</sup>Se refiere a fibra de algodón. — <sup>3</sup>Descortezado. — <sup>4</sup>Se refiere sólo a almendras de palma.

INFORME SOBRE EL CENSO AGROPECUARIO MUNDIAL DE 1950, VOLUMEN I

**GAMBIA**

*No clasificado de acuerdo con el tamaño de la unidad de explotación*

**Ganado vacuno**

Total	122 477
Reses de dos años o más	(78 825)
Reses menores de dos años	(43 652)

**Ganado ovino**

Total	50 527
Ovejas de un año o más	(31 440)
Ovejas menores de un año	(19 087)

**Ganado caprino**

Total	75 468
-------	--------

**Ganado porcino**

Total	2 614
Puercos de 6 meses o más	(1 424)
Puercos menores de 6 meses	(1 190)

**Aves de corral**

Total	227 129
-------	---------

**G, H, I, J, K** No se dispone de datos



**PERIODO DE REFERENCIA**

El Censo Agropecuario de 1950, primero de su clase en Guatemala, se levantó en la semana del 18 al 23 de abril de 1950, fijándose como fecha del mismo el 18 de abril de 1950, a la cual se refieren los conceptos. Los datos sobre superficie y producción de cultivos se refieren al año agrícola comprendido entre el 1º de mayo de 1949 y el 30 de abril de 1950.

**BASE LEGAL O ADMINISTRATIVA**

El Censo Agropecuario de 1950 fué autorizado por el *Decreto 509 del Congreso de la República*, de fecha 4 de mayo de 1948, que dispone el levantamiento de los censos generales de población y agropecuario en el primer semestre de 1950.

El *Acuerdo Gubernativo* de 3 de septiembre de 1948 creó la Comisión Nacional del Censo, que llevó a cabo éste de conformidad con el *Acuerdo Gubernativo* del 16 de noviembre de 1949, por el cual se aprueba el *Reglamento General de los Censos de Población y Agropecuario*.

**METODO DE RECOLECCION DE DATOS**

La Oficina Permanente del Censo, creada por *Acuerdo Gubernativo* de 2 de mayo de 1945 y que realizó el Censo Escolar levantado el 23 de enero de 1946, también se encargó esta vez del censo después de ser reorganizada en julio de 1948. Con fines administrativos se establecieron asimismo los siguientes cuerpos consultivos y de dirección superior:

1) Comisión Nacional del Censo, integrada por diez personas, en la forma siguiente: Presidente, Director General de Estadística; Vicepresidente, Jefe de la Oficina Permanente del Censo; Vocales, Asesor Técnico de la Dirección General de Estadística, Director General de Agricultura, Director General de Ganadería, Director del Instituto Indigenista y un representante de cada uno de los organismos siguientes: Instituto Guatemalteco de Seguridad Social, Instituto de Fomento de la Producción, Comité Nacional de Unidad Sindical y Asociación General de Agricultores.

2) Veintiún Comités Departamentales del Censo, integrados por: Presidente, Gobernador Departamental; Vicepresidente, Delegado Departamental de Estadística; Secretario, Subdelegado Departamental de Estadística; dos Directores de Escuelas primarias y dos vecinos honorables.

3) Comités Municipales del Censo, integrados por: Presidente, Alcalde Municipal; Secretario, Delegado Municipal de Estadística; dos Directores de Escuelas primarias y dos vecinos honorables.

Para el levantamiento del censo se emplearon dos clases de cuestionarios y otro suplementario, preparados por la Oficina

Permanente del Censo, y aprobados por la Comisión Nacional del Censo:

i) Cuestionario general para explotaciones de 2 manzanas<sup>1</sup> o más de extensión.

ii) Cuestionario para explotaciones menores de 2 manzanas.

iii) Cuestionario suplementario para explotaciones cafetaleras que producen 20 quintales<sup>2</sup> o más de café en cereza.

Para la enumeración censal cada circunscripción municipal fué dividida en parte urbana y parte rural. En la parte urbana, las zonas fueron divididas en sectores, abarcando cada sector un grupo de aldeas o caseríos y un grupo de fincas, que se confió a un jefe de empadronadores, auxiliado por un ayudante y un guía en los casos en que era indispensable, así como por cierto número de empadronadores según la extensión del sector y su densidad de población. En las zonas rurales se asignó un promedio de 12 fincas a cada empadronador. El número de jefes de empadronadores y de empadronadores nombrados para el levantamiento de los censos de población y agropecuario se elevó a 4.590 y 20.410, respectivamente, en todo el país. Al propio tiempo, la Sección de Geografía y Territorio de la Dirección General de Estadística puso al día mapas de casi toda la República. Para el resto del territorio (aproximadamente un 10 por ciento del total de municipios) se dieron instrucciones especiales a los Delegados Municipales del Censo para que levantaran un plano de la parte urbana y un croquis de todo el municipio a su cargo.

Por ser la primera vez que se levantaba un censo agropecuario en Guatemala se efectuó un censo experimental en dos municipios (San Miguel Dueñas y San Juan Alotenango, del departamento de Sacatepquez), del 1º al 3 de julio de 1949, aplicándose dos métodos de empadronamiento distintos. Estos trabajos fueron observados por delegados de Guatemala y otros países latinoamericanos que asistieron al Instituto de Entrenamiento Censal que funcionó en Guatemala de mayo a junio de 1949.

Mientras se efectuaban estos preparativos se llevaba a cabo gradualmente una campaña de propaganda mediante conferencias, emisiones de radio, películas, carteles, rótulos, etc., desde finales de 1948 hasta la fecha del censo, intensificándose en los últimos meses.

Los empadronadores fueron escogidos entre funcionarios públicos, preferentemente maestros de escuelas primarias y secundarias y alumnos de segunda enseñanza, habiéndose seleccionado a personas particulares en aquellos casos en que las anteriores no bastaron, remunerándose a estas últimas por sus servicios. La selección se efectuó después de procederse al entrenamiento correspondiente, tanto teórico como práctico, a cargo de personal técnico de la Dirección General de Estadística, con asistencia de los Inspectores Departamentales.

<sup>1</sup> 1 manzana = 0,69874 hectáreas. — <sup>2</sup> 1 quintal = 0,04601 toneladas métricas.

GUATEMALA

El empadronamiento se llevó a cabo del 18 al 23 de abril de 1950. Los cuestionarios y demás documentos necesarios fueron enviados desde la Oficina Permanente del Censo a los Delegados Municipales, los cuales los distribuyeron el día anterior al censo entre los empadronadores por medio de los Jefes de Sector y los Jefes de Empadronadores. A fin de llevar a cabo el empadronamiento con la máxima eficacia posible se hizo uso de todos los medios de transporte de que se disponía, tanto del Estado como de particulares. En cuanto a las grandes explotaciones, los cuestionarios fueron enviados por correo algún tiempo antes de efectuarse el empadronamiento. Los cuestionarios rellenos fueron recogidos antes de la fecha tope de la enumeración por los empadronadores, que procedieron en el acto a revisarlos y a rectificarlos cuando fué necesario. Durante el período del empadronamiento se destacaron comisiones especiales de la Dirección General de Estadística a los diferentes Departamentos de la República para resolver todas las dudas y problemas que se hubieran presentado y corregir los errores.

Los cuestionarios así recogidos fueron revisados por los Jefes de Empadronadores, quienes a su vez los entregaron a la Dirección General de Estadística por medio de los Delegados Municipales y Departamentales. Después de someter los datos a nuevo examen en la Dirección General de Estadística se procedió a realizar tabulaciones simples manuales, con objeto de satisfacer las necesidades internas de mayor urgencia, y a publicarlas con carácter provisional. Las tabulaciones definitivas fueron realizadas mediante maquinaria de perforación de tarjetas y bajo la dirección de la Asesoría Técnica de la Dirección General de Estadística.

**A UNIDAD DE EXPLOTACION Y REGIMEN DE TENENCIA**

a) *Unidad de explotación*: Para los fines del censo se consideró unidad de explotación todo terreno utilizado total o parcialmente para la producción agrícola, ganadera, avícola o apícola en que se dedicara una extensión mínima de una cuerda<sup>1</sup> a una o varias de las actividades mencionadas. Puede componerse de uno o varios lotes, propios o arrendados, juntos o separados, siempre que se encuentren en el mismo municipio y estén bajo una sola dirección. Puede recibir también distintas denominaciones como finca, terreno, granja, labor, chacra, hacienda, huerta, parcela, lote, vega, terreno comunal, etc.

Los parcelas dadas para su uso a los peones, jornaleros o rancheros de la finca, a arrendatarios, aparceros y medianeros, constituyen fincas o unidades de explotación que debían empadronarse por separado siempre que el jefe o administrador de la finca no tuviera control sobre ellas. Se consideró que no existía control si los peones, jornaleros, aparceros, arrendantes,

etc., tenían libertad para disponer sobre la siembra y cosecha de cualquier cultivo en los terrenos que se les habían dado para su uso y si, además, disponían total o parcialmente de los artículos producidos para uso propio.

b) *Régimen de tenencia*: Se ha considerado *propietario* a toda persona que cultivaba tierra suya, de su esposa o de ambos. No se han incluido aquí las personas que cultivaban tierra de sus parientes. *Arrendatario* es toda persona que cultivaba tierras ajenas, pagando la renta en dinero. *Administrador* es la persona que inspeccionaba y dirigía personalmente las operaciones técnicas agrícolas y ganaderas, ejecutando las instrucciones generales de la persona que realmente era dueña de la explotación, pero no la dirigía personalmente. *Aparcero* es la persona que cultivaba tierras ajenas, pagando con parte de la cosecha (un tercio, una mitad, etc.) por el uso de las mismas. En el concepto *otros* se incluyen los *colonos* que vivían y trabajaban en tierras ajenas, recibiendo por su trabajo un salario en efectivo o generalmente en especie (maíz, frijoles, sal y cal) y tierra para cultivarla; *ocupantes*, los que cultivaban tierras nacionales o municipales con o sin permiso para hacerlo, o que cultivaban sin permiso las pertenecientes a otras personas; *comuneros*, los que cultivaban tierras comunales; *usufructuarios*, los que cultivaban tierras recibidas gratuitamente de otras personas, teniendo derecho al producto total; y *encargados*, aquellos a los que se les había encomendado el cuidado de la finca, temporal o permanentemente, sin que para ello tuviesen iniciativa propia.

En los cuadros que siguen figuran como *propiedad del productor* las fincas explotadas por los propietarios, así como por las combinaciones propietarios - arrendatarios, propietarios-aparceros, propietarios-colonos y propietarios-ocupantes; como *tomadas en arrendamiento*, las explotadas por arrendatarios, aparceros, arrendatarios-aparceros, arrendatarios-colonos y arrendatarios-ocupantes; y *explotadas con arreglo a otras formas de tenencia*, las explotadas por otros propietarios no comprendidos en ninguna de las categorías anteriores, esto es, colonos, ocupantes, comuneros, usufructuarios, encargados y combinaciones de estas formas de tenencia, así como la combinación *colono-aparcero*. En el concepto *superficie tomada en arrendamiento* se incluye la tomada en arrendamiento por arrendatarios y aparceros.

**B APROVECHAMIENTO DE LA TIERRA**

En la categoría *tierras arables o de labranza* se incluyen las tierras de cultivos anuales cosechadas o por cosecharse como maíz, frijoles, pastos sembrados, caña de azúcar, etc., y asimismo bananos, piñas, etc., tierras de cultivo en que se perdió completamente la cosecha en el año agrícola de 1949 y tierras en barbecho durante todo el año agrícola de 1949. Sólo se han

<sup>1</sup>1 cuerda = 625 varas cuadradas = 0,0437 hectáreas).

# INFORME SOBRE EL CENSO AGROPECUARIO MUNDIAL DE 1950, VOLUMEN I

## GUATEMALA

contado una vez las tierras de cultivos anuales cosechadas o por cosechar en el año agrícola de 1949.

Las *tierras para el cultivo de árboles, arbustos, vides y otras trepadoras* las constituyen las plantadas de árboles frutales (con excepción de bananos, plátanos y piñas), vides y cafetales. Las *tierras de cultivo* las constituyen el total de tierras arables o de labranza y de tierras para el cultivo de árboles, arbustos, vides y otras trepadoras.

En el concepto *praderas y pastizales permanentes* sólo se incluyen las tierras de pastos que no se habían cultivado.

En *montes o bosques* se incluyen todas las tierras cubiertas de montes o bosques, plantadas o naturales. En los casos en que el productor no supo responder a esta pregunta, la superficie se ha calculado como la diferencia entre la superficie total de la explotación y la correspondiente a otras categorías, estimando en primer lugar la superficie de toda otra clase de tierras.

En el concepto *toda otra clase de tierras* se incluyen las absolutamente inadecuadas para cultivos y en que no podía obtenerse producto alguno, ni siquiera leña y los pozos de arena, cauces de ríos, cenagales, tierras erosionadas, carreteras, tierras ocupadas por construcciones, patios, cercados para ganado etc.

### C POBLACION AGRICOLA

Las *personas en las casas de los productores* son las que suelen vivir en la finca que el productor explota. Comprenden asimismo sirvientes y personas como mayordomos, carpinteros, chóferes, etc., y sus parientes, que viven en la casa, pero se han excluido los mozos-colonos y sus familias, ya que habían de ser enumerados por separado. No se han tenido en cuenta las personas que vivían temporalmente en la explotación en los días del censo, como turistas, visitantes, etc.

### D PERSONAL OCUPADO EN LA AGRICULTURA

Los datos se refieren al número de personas dedicadas exclusivamente a trabajos agrícolas o ganaderos el viernes de la semana anterior a la enumeración. Los mozos-colonos habían de empadronarse en los lugares en que trabajaran en dicho día.

Se dieron instrucciones a los empadronadores para que al consignar la edad preguntaran cuántas personas de las que trabajaban en la explotación eran «patojos» (muchachos), si el productor no sabía decir cuántos eran menores de 14 años.

### E CULTIVOS

Los datos se refieren a la superficie cosechada, salvo indicación en contrario, y a la producción de los diferentes cultivos durante el año agrícola comprendido entre el 1º de mayo de 1949 y el 30 de abril de 1950.

Respecto a las explotaciones cafetaleras en que se produjo un mínimo de 200 quintales de café durante el año agrícola, se efectuaron investigaciones detalladas con un cuestionario especial.

Cuando dos o más cultivos se cosecharon al mismo tiempo o sucesivamente en un mismo terreno durante el año agrícola, se incluyó la superficie cosechada y la producción de cada cultivo.

### F GANADOS Y AVES DE CORRAL

Los datos se refieren al número de cabezas de ganado, propiedad del productor o pertenecientes a la explotación, que se encontraran en las explotaciones en la fecha del censo.

El ganado propiedad de administradores o de empleados había de incluirse en el cuestionario destinado a productores, pero no el de mozos-colonos, arrendatarios y aparceros, aun cuando se encontraran en el terreno principal de la explotación, ya que éstos habían de informar sobre sus propios animales. Asimismo, el ganado que pastaba en tierras nacionales o municipales había de enumerarse en el cuestionario que sus respectivos dueños habían de contestar.

### G TECNOLOGIA AGRICOLA

a) *Empleo de energía en las explotaciones agrícolas* : Sólo se ha consignado la energía animal o mecánica empleada para trabajos agrícolas en las explotaciones, exceptuando la utilizada solamente para la molienda, elaboración de café, aserraderos, etc. Si la finca se explotaba con energía animal y mecánica, había de declararse que se empleaba energía mecánica y, asimismo, si la finca se explotaba con animales y herramientas manuales había de declarar que se empleaba *energía animal*.

b) *Tipo de energía empleada* : Los datos se refieren al número de explotaciones que empleaban electricidad para el alumbrado o para otros fines como elaboración de azúcar, azúcar moreno, café, etc. Los datos sobre abastecimiento mediante grupos eléctricos propios y centrales eléctricas son aditivos, por lo que se han agregado en el cuadro que figura a continuación.

c) *Material que se indica en las explotaciones agrícolas* : Sólo se ha empadronado el material utilizable propiedad del productor. Si una máquina pertenecía a dos o más explotaciones, había de atribuirse a la explotación en que se encontrara en la fecha del censo.

### H ABONOS Y MEJORADORES

Como abonos naturales u orgánicos se incluyeron toda clase de fertilizantes como estiércol, abonos verdes, etc., que suele prepararse en la explotación misma.



# INFORME SOBRE EL CENSO AGROPECUARIO MUNDIAL DE 1950, VOLUMEN I

## GUATEMALA

En cambio, los productos químicos como fosfato, nitrógeno, etc., convertidos en fertilizantes y otros como hueso molido, productos pesqueros, etc., que suelen fabricarse fuera de la explotación se han considerado abonos químicos o comerciales.

### I RIEGO Y AVENAMIENTO

La *superficie de tierra regada* se refiere a la que puede cultivarse durante todo el año mediante instalaciones de riego artificiales, acequias, canales, etc.

FUENTE: *Censo Agropecuario 1950*, Dirección General de Estadística, Guatemala, C.A.

*Tomo I - Agricultura*: (Boletín de la Dirección General de Estadística No. 49-50 julio-agosto 1954).

*Tomo II - Ganadería*: (Boletín de la Dirección General de Estadística No. 51, octubre 1954).

*Tomo III - Población Agrícola y Otros Aspectos*: (Boletín de la Dirección General de Estadística No. 52, diciembre 1954).

*Censo Cafetalero 1950*: (Boletín de la Dirección General de Estadística No. 44-45, agosto-octubre 1953).

INFORME SOBRE EL CENSO AGROPECUARIO MUNDIAL DE 1950, VOLUMEN I

GUATEMALA

No clasificado de acuerdo con el tamaño de la unidad de explotación

**A UNIDAD DE EXPLOTACION Y REGIMEN DE TENENCIA**

**Número y superficie de las unidades de explotación**

Número	348 687
Superficie (hectáreas)	3 714 135

**Número y superficie de las unidades de explotación, según el régimen de tenencia**

<b>Propiedad del productor<sup>1</sup></b>	
Número	191 395
Superficie (hectáreas)	1 735 671
<b>Tomadas en arrendamiento<sup>2</sup></b>	
Número	59 192
Superficie (hectáreas)	105 806
<b>Explotadas con arreglo a otras formas de tenencia<sup>3</sup></b>	
Número	95 588
Superficie (hectáreas)	637 037
<b>Explotadas por administradores</b>	
Número	2 512
Superficie (hectáreas)	1 235 621

**Superficie total de las explotaciones según el régimen de tenencia (hectáreas)**

Propiedad del productor	3 359 279
Tomada en arrendamiento	149 140
Explotada con arreglo a otras formas de tenencia	205 716

**B APROVECHAMIENTO DE LA TIERRA**

**Aprovechamiento de la tierra en las explotaciones (hectáreas)**

Tierras de cultivo	1 472 569
Tierras arables o de labranza <sup>4</sup>	(1 313 820)
Tierras para el cultivo de árboles, arbustos, vides y otras trepadoras <sup>5</sup>	(158 749)
Praderas y pastizales permanentes	581 766
Montes o bosques	1 330 457
Toda otra clase de tierras	329 343

**C POBLACION AGRICOLA**

**Número de personas en las casas de los productores<sup>5</sup>**

Número de explotaciones informantes	318 970
Número de personas	1 727 473

**D PERSONAL OCUPADO EN LA AGRICULTURA**

**Número de personas empleadas en la agricultura<sup>6</sup>**

Número de explotaciones informantes	282 132
Número de personas	1 079 313
De 14 años o más	855 159
Varones	(626 288)
Hembras	(228 871)
Menores de 14 años	224 154

**E CULTIVOS**

**Trigo**

Número de explotaciones informantes	37 916
Hectáreas	30 866
Toneladas métricas	16 530

**Arroz**

Número de explotaciones informantes	14 668
Hectáreas	7 806
Toneladas métricas	77 995

**Sorgo para grano**

Número de explotaciones informantes	16 559
Hectáreas	20 378
Toneladas métricas	10 503

**Maíz**

Hectáreas	549 732
Toneladas métricas	378 026

**Cebada<sup>7</sup>**

Número de explotaciones informantes	363
Hectáreas	85
Toneladas métricas	52

<sup>1</sup>Comprende fincas explotadas por propietarios y combinaciones de éstos: propietarios-arrendatarios, propietarios-aparceros, propietarios-colonos y propietarios-ocupantes. — <sup>2</sup>Comprende fincas explotadas por arrendatarios, aparceros y sus combinaciones: arrendatarios-aparceros, arrendatarios-colonos y arrendatarios-ocupantes. — <sup>3</sup>Comprende fincas explotadas por colonos, ocupantes, comuneros, usufructuarios, encargados y sus combinaciones. — <sup>4</sup>La superficie de cultivo de bananos, plátanos y piñas no se incluye en el concepto tierras para el cultivo de árboles, arbustos, vides y otras trepadoras, sino en tierras arables o de labranza. — <sup>5</sup>Se refiere a personas que suelen vivir en las fincas que los productores explotan. — <sup>6</sup>Se refiere a personas dedicadas exclusivamente a trabajos agrícolas el viernes de la semana anterior al empadronamiento. — <sup>7</sup>Sin descascarar. — <sup>8</sup>Los datos se refieren solamente a explotaciones de dos manzanas (1,40 hectáreas) o más.

INFORME SOBRE EL CENSO AGROPECUARIO MUNDIAL DE 1950, VOLUMEN I

GUATEMALA

No clasificado de acuerdo con el tamaño de la unidad de explotación

<b>Avena<sup>3</sup></b>		<b>Hortalizas y melones cultivados al aire libre</b>	
Número de explotaciones informantes	979	Número de explotaciones informantes	3 049
Hectáreas	310	Hectáreas <sup>10</sup>	1 343
Toneladas métricas	214		
<b>Frijoles<sup>9</sup></b>		<b>Caña de azúcar</b>	
Hectáreas	94 236	Número de explotaciones informantes	7 940
Toneladas métricas	26 793	Hectáreas	15 439
<b>Lentejas<sup>8</sup></b>		<b>Henequén<sup>8</sup></b>	
Número de explotaciones informantes	54	Número de explotaciones informantes	1 983
Hectáreas	36	Hectáreas	614
Toneladas métricas	16	Toneladas métricas	568
<b>Garbanzos<sup>8</sup></b>		<b>Cacahuete (maní)</b>	
Número de explotaciones informantes	202	Número de explotaciones informantes	1 714
Hectáreas	98	Hectáreas	421
Toneladas métricas	37	Toneladas métricas	356
<b>Patatas (papas)</b>		<b>Ajonjolí</b>	
Número de explotaciones informantes	12 269	Número de explotaciones informantes	973
Hectáreas	3 162	Hectáreas	1 087
Toneladas métricas	8 454	Toneladas métricas	412
<b>Yuca (casabe o mandioca)</b>		<b>Cardamomo<sup>8</sup></b>	
Número de explotaciones informantes	6 008	Número de explotaciones informantes	41
Hectáreas	1 309	Hectáreas	1 497
Toneladas métricas	3 368	Toneladas métricas <sup>11</sup>	169
<b>Vevas<sup>8</sup></b>		<b>Té de limón<sup>8</sup></b>	
Número de explotaciones informantes	300	Número de explotaciones informantes	52
Hectáreas	116	Hectáreas	1 113
Toneladas métricas	48	Toneladas métricas	232
<b>Alfalfa<sup>8</sup></b>		<b>Tabaco</b>	
Número de explotaciones informantes	103	Número de explotaciones informantes	1 462
Hectáreas <sup>10</sup>	717	Hectáreas	1 675
		Toneladas métricas	939
<b>Pastos<sup>8</sup></b>		<b>Tierras en barbecho</b>	
Número de explotaciones informantes	4 721	Hectáreas	371 008
Hectáreas <sup>10</sup>	230 482		
<b>Mijo para forraje<sup>8</sup></b>		<b>Tierras en que se perdió la cosecha por completo</b>	
Número de explotaciones informantes	191	Hectáreas	57 314
Hectáreas <sup>10</sup>	639		
<b>Maíz para forraje<sup>8</sup></b>			
Número de explotaciones informantes	298		
Hectáreas <sup>10</sup>	669		

<sup>3</sup>Comprende fincas explotadas por colonos, ocupantes, comuneros, usufructuarios, encargados y sus combinaciones. — <sup>8</sup>Los datos se refieren solamente a explotaciones de dos manzanas (1,40 hectáreas) o más. — <sup>9</sup>Comprende frijoles comunes y habas. — <sup>10</sup>Superficie cultivada. — <sup>11</sup>Producción de frutas frescas.

INFORME SOBRE EL CENSO AGROPECUARIO MUNDIAL DE 1950, VOLUMEN I

GUATEMALA

No clasificado de acuerdo con el tamaño de la unidad de explotación

<b>Uvas<sup>8</sup></b>		<b>Bananos<sup>8</sup></b>	
Número de explotaciones informantes	23	Número de explotaciones informantes <sup>12</sup>	2 699
Número de plantas en edad no productiva	900	Hectáreas <sup>13</sup>	(18 115)
Número de plantas en edad productiva	1 755	Número de plantas en edad no productiva	(3 361 198)
Toneladas métricas	3	Número de plantas en edad productiva	(9 668 901)
		Toneladas métricas	137 079
<b>Naranjas</b>		<b>Plátanos<sup>9</sup></b>	
Número de explotaciones informantes <sup>12</sup>	3 045	Número de explotaciones informantes <sup>12</sup>	2 053
Número de árboles en edad no productiva	123 830	Hectáreas <sup>13</sup>	(1 378)
Número de árboles en edad productiva	240 528	Número de plantas en edad no productiva	(415 389)
Número de frutos (en millares)	155 983	Número de plantas en edad productiva	(701 225)
		Número de racimos	542 879
<b>Manzanas</b>		<b>Piñas</b>	
Número de explotaciones informantes <sup>12</sup>	992	Número de explotaciones informantes <sup>12</sup>	1 430
Número de árboles en edad no productiva	56 155	Hectáreas <sup>13</sup>	455
Número de árboles en edad productiva	34 905	Número de plantas en edad no productiva	459 426
Toneladas métricas	221	Número de plantas en edad productiva	2 685 085
		Número de frutos	2 370 762
<b>Aguacates o paltos</b>		<b>Café<sup>8, 11</sup></b>	
Número de explotaciones informantes <sup>12</sup>	2 806	Número de explotaciones informantes	1 744
Número de árboles en edad no productiva	38 222	Hectáreas	109 677
Número de árboles en edad productiva	60 716	Número de árboles en edad no productiva	19 783 401
Número de frutos (en millares)	74 805	Número de árboles en edad productiva	115 302 544
		Toneladas métricas	55 280
<b>Melocotones</b>		<b>Cacao<sup>9</sup></b>	
Número de explotaciones informantes <sup>12</sup>	2 603	Número de explotaciones informantes <sup>12</sup>	621
Número de árboles en edad no productiva	46 639	Hectáreas <sup>13</sup>	1 617
Número de árboles en edad productiva	38 294	Número de árboles en edad no productiva	264 958
Número de frutos (en millares)	58 284	Número de árboles en edad productiva	664 644
		Toneladas métricas	374
<b>Círuelas</b>		<b>Coco<sup>8</sup></b>	
Número de explotaciones informantes <sup>12</sup>	692	Número de explotaciones informantes <sup>12</sup>	580
Número de árboles en edad no productiva	33 360	Número de árboles en edad no productiva	24 790
Número de árboles en edad productiva	43 838	Número de árboles en edad productiva	31 584
Toneladas métricas	116	Número de frutos	845 729
<b>Bananos y plátanos<sup>8</sup></b>			
Hectáreas	19 493		
Número de plantas en edad no productiva	3 776 587		
Número de plantas en edad productiva	10 370 126		
Número de racimos	6 581 585		

<sup>8</sup>Los datos se refieren solamente a explotaciones de dos manzanas (1,40 hectáreas) o más. — <sup>12</sup>Se refiere al total de explotaciones que declararon la producción y al número de explotaciones con árboles en edad no productiva solamente. — <sup>13</sup>Se refiere al total de la superficie cosechada en las explotaciones que declararon la producción y a la superficie ocupada en las explotaciones en que sólo se informó sobre las plantas en edad no productiva. — <sup>11</sup>En el Censo Agrícola se enumeraron más de 31 000 explotaciones productoras de café. Los datos sobre café aquí consignados se refieren exclusivamente a las explotaciones productoras de 200 quintales (= 9,2 toneladas métricas) o más de café en cereza, cuya producción total represente el 86,9 por ciento del conjunto de la producción nacional. En el número de explotaciones están comprendidas también las explotaciones con viveros de café. La cifra sobre superficie se refiere a la superficie cosechada. La relativa a producción se refiere a café en pergamino.

INFORME SOBRE EL CENSO AGROPECUARIO MUNDIAL DE 1950, VOLUMEN I

**GUATEMALA**

*No clasificado de acuerdo con el tamaño de la unidad de explotación*

**Quina<sup>8</sup>**

Número de explotaciones informantes <sup>12</sup>	67
Hectáreas <sup>13</sup>	1 004
Número de árboles en edad no productiva	848 585
Número de árboles en edad productiva	127 044
Toneladas métricas	58

**Otros cultivos y árboles y arbustos cultivados destinados principalmente a usos industriales, no incluidos en otros conceptos<sup>8</sup>**

Número de explotaciones informantes <sup>15</sup>	1 751
---	-------

**F GANADOS Y AVES DE CORRAL**

**Caballos, mulas y asnos**

Caballos	
Número de explotaciones informantes	69 327
Total de caballos	185 974
Yeguas, garañones y otros <sup>9</sup>	(127 962)
Potros y potrancas <sup>9</sup>	(32 851)
Mulas y asnos	
Número de explotaciones informantes	29 813
Total de mulas y asnos	68 573
Mulas	(58 775)
Asnos	(9 798)

**Ganado vacuno**

Número de explotaciones informantes	88 307
Total de reses	919 110
Toros, toretes y bueyes	(262 284)
Vacas y vaquillas	(427 789)
Terberos	(229 037)
Vacas lecheras (incluidas en el total de reses)	
Número de explotaciones informantes	29 423
Número de vacas lecheras	184 837

**Ganado ovino**

Número de explotaciones informantes	48 238
Total de ganado ovino	715 576
Carneros	(144 178)
Ovejas	(464 259)
Corderos	(107 139)
Producción de lana	
Toneladas métricas	278

**Ganado caprino**

Número de explotaciones informantes	11 932
Total de caprinos	78 856
Machos	(18 610)
Hembras	(45 183)
Cabritos y cabritas	(15 063)

**Ganado porcino**

Número de explotaciones informantes	137 825
Total de puercos	424 170
Puercas y lechonas destinadas a la re-producción	(174 815)
Otros puercos	(106 811)
Lechones	(142 544)

**Aves de corral**

Número de explotaciones informantes	280 744
Gallos, gallinas, etc.	
Total	4 259 622
Patos	
Total	57 800
Gansos	
Total	12 728
Pavos	
Total	236 138

**Abejas**

Número de explotaciones informantes	5 343
Número de colmenas	120 846
Producción de miel	
Toneladas métricas	2 177

<sup>8</sup>Los datos se refieren solamente a explotaciones de dos manzanas (1,40 hectáreas) o más. — Para las notas [12] y [13], véase página 7. — <sup>12</sup>Los datos se refieren al número de explotaciones en que había una cuerda (= 0,0437 hectáreas) o más, sembrada de alguno de los siguientes cultivos o en que había un mínimo de 20 árboles. El detalle es el siguiente:

Número de explotaciones informantes			
Abacá	14	Palmas (corozo)	182
Ramio	1	Palmas para sombraje	157
Soja	34	Teca	9
Ricino	102	Yuca (izote)	910
Palmas oleaginosas	17	Jocote marañón	384
Kapok o ceibo	16	Pajón para raíz	331

INFORME SOBRE EL CENSO AGROPECUARIO MUNDIAL DE 1950, VOLUMEN I

**GUATEMALA**

*No clasificado de acuerdo con el tamaño de la unidad de explotación*

**G TECNOLOGIA AGRICOLA**

**Empleo de energía en las explotaciones agrícolas**

Número de explotaciones que han declarado emplear :

Energía animal	25 142
Energía mecánica <sup>16</sup>	766
Ni energía animal ni mecánica	322 779

**Tipo de energía empleada**

Número de explotaciones que han declarado emplear :

Motores primarios <sup>17</sup>	5 782
Electricidad	2 423

**Material que se indica en las explotaciones agrícolas (número)**

Tractores	765
Camiones (autocamiones) <sup>18</sup>	1 116
Automóviles	426

**H ABONOS Y MEJORADORES**

**Aplicación de abonos orgánicos o químicos**

Número de explotaciones que han declarado emplear :

Abonos naturales u orgánicos	92 896
Abonos químicos	1 178

**I RIEGO Y AVENAMIENTO**

**Riego**

Número de explotaciones informantes	5 277
Superficie regada	32 053

**J, K** *No se dispone de datos*

<sup>16</sup>Comprende también las explotaciones que declararon emplear energía mecánica y animal. — <sup>17</sup>Comprende motores eléctricos, de combustión interna hidráulicos y de vapor. — <sup>18</sup>Comprende también «jeeps».

INFORME SOBRE EL CENSO AGROPECUARIO MUNDIAL DE 1950, VOLUMEN I

GUATEMALA

Clasificado de acuerdo con el tamaño de la unidad de explotación

CLASIFICACION POR TAMAÑO SEGUN LA SUPERFICIE TOTAL DE LAS EXPLOTACIONES

	Explotaciones de todos los tamaños	De menos de 1,40 hectáreas	De 1,40 hectáreas o más	De 1,40 a menos de 3,49 hectáreas	De 3,49 a menos de 22,36 hectáreas	De 22,36 a menos de 44,72 hectáreas	De 44,72 a menos de 447,19 hectáreas	De 447,19 a menos de 894,39 hectáreas	De 894,39 a menos de 2.235,97 hectáreas	De 2.235,97 hectáreas o más
		De menos de 2 manzanas	De 2 manzanas o más	De 2 a menos de 5 manzanas	De 5 a menos de 32 manzanas	De 32 a menos de 64 manzanas	De 1 a menos de 10 caballerías	De 10 a menos de 20 caballerías	De 20 a menos de 50 caballerías	De 50 caballerías o más
<b>A UNIDAD DE EXPLOTACION Y REGIMEN DE TENENCIA</b>										
<b>Número y superficie de las unidades de explotación</b>										
Número	348 687	165 850	182 837	99 779	69 360	6 125	6 488	569	358	158
Porcentaje	—	—	100,0	54,6	37,9	3,4	3,5	0,3	0,2	0,1
Superficie (hectáreas)	3 714 135	122 908	3 591 227	211 709	507 910	189 574	811 798	353 632	494 616	1 021 988
Porcentaje	—	—	100,0	5,9	14,1	5,3	22,6	9,8	13,8	28,5
<b>Número y superficie de las unidades de explotación según el régimen de tenencia</b>										
<b>Propiedad del productor<sup>1</sup></b>										
Número	191 395	73 015	118 380	54 061	54 089	5 060	4 764	243	132	31
Superficie (hectáreas)	1 735 671	52 084	1 683 587	119 067	412 192	156 683	528 839	152 645	177 903	136 258
<b>Tomadas en arrendamiento<sup>2</sup></b>										
Número	59 192	37 553	21 639	17 580	3 759	226	68	5	1	—
Superficie (hectáreas)	105 806	30 475	75 331	34 956	22 103	6 473	8 205	2 700	894	—
<b>Explotadas con arreglo a otras formas de tenencia<sup>3</sup></b>										
Número	95 588	55 084	40 504	27 965	11 150	655	622	56	44	12
Superficie (hectáreas)	637 037	40 219	596 818	57 308	69 912	20 317	85 759	34 484	62 261	266 777
<b>Explotadas por administradores</b>										
Número	2 512	198	2 314	173	362	184	1 034	265	181	115
Superficie (hectáreas)	1 235 621	130	1 235 491	378	3 703	6 101	188 995	163 803	253 558	618 953
<b>Superficie total de las explotaciones según el régimen de tenencia (hectáreas)</b>										
Propiedad del productor	3 359 279	48 444	3 310 835	107 705	405 429	166 151	781 481	344 490	489 797	1 015 782
Tomada en arrendamiento	149 140	34 022	115 118	45 313	35 256	8 503	15 832	5 755	3 358	1 101
Explotada con arreglo a otras formas de tenencia	205 716	40 442	165 274	58 691	67 225	14 920	14 485	3 387	1 461	5 105
<b>B APROVECHAMIENTO DE LA TIERRA</b>										
<b>Aprovechamiento de la tierra en las explotaciones (hectáreas)</b>										
<b>Tierras de cultivo</b>										
Tierras arables o de labranza <sup>4</sup>	1 472 569	116 307	1 356 262	184 655	396 975	74 897	291 772	131 454	156 645	209 864
	(1 313 820)	(113 541)	(1 200 279)	(179 425)	(293 133)	(69 249)	(226 629)	(106 529)	(133 593)	(191 721)
Tierras para el cultivo de árboles, arbustos, vides y otras trepadoras <sup>1</sup>	(158 749)	(2 766)	(155 983)	(5 230)	(13 842)	(5 648)	(65 143)	(24 925)	(23 052)	(18 143)

<sup>1</sup>Comprende fincas explotadas por propietarios y sus combinaciones: propietarios-arrendatarios, propietarios-aparceros, propietarios-colonos y propietarios-ocupantes. — <sup>2</sup>Comprende fincas explotadas por arrendatarios, aparceros y sus combinaciones: arrendatarios-aparceros, arrendatarios-colonos y arrendatarios-ocupantes. — <sup>3</sup>Comprende fincas explotadas por colonos, ocupantes, comuneros, usufructuarios, encargados y sus combinaciones. — <sup>4</sup>La superficie de cultivo de bananos, plátanos y piñas no se incluye en el concepto tierras para el cultivo de árboles, arbustos, vides y otras trepadoras sino en tierras arables o de labranza

INFORME SOBRE EL CENSO AGROPECUARIO MUNDIAL DE 1950, VOLUMEN I

GUATEMALA

Clasificado de acuerdo con el tamaño de la unidad de explotación

CLASIFICACION POR TAMAÑO SEGUN LA SUPERFICIE TOTAL DE LAS EXPLOTACIONES

	Explotaciones de todos los tamaños	De menos de 1,40 hectáreas	De 1,40 hectáreas o más	De 1,40 a menos de 3,49 hectáreas	De 3,49 a menos de 22,36 hectáreas	De 22,36 a menos de 44,72 hectáreas	De 44,72 a menos de 447,19 hectáreas	De 447,19 a menos de 894,39 hectáreas	De 894,39 a menos de 2.235,97 hectáreas	De 2.235,97 hectáreas o más
		De menos de 2 manzanas	De 2 manzanas o más	De 2 a menos de 5 manzanas	De 5 a menos de 32 manzanas	De 32 a menos de 64 manzanas	De 1 a menos de 10 caballerías	De 10 a menos de 50 caballerías	De 20 a menos de 50 caballerías	De 50 caballerías o más
Praderas y pastizales permanentes	581 766	—	581 766	5 375	61 980	41 766	198 272	66 603	82 526	125 244
Montes o bosques	1 330 457	—	1 330 457	11 812	95 467	56 827	262 753	124 903	204 396	574 299
Toda otra clase de tierras	329 343	6 601	322 742	9 867	43 498	16 084	59 001	30 672	51 049	112 581
<b>C POBLACION AGRICOLA</b>										
<b>Número de personas en las casas de los productores<sup>5</sup></b>										
Número de explotaciones informantes	318 970	150 500	168 470	91 620	64 367	5 610	5 872	530	324	147
Número de personas	1 727 473	711 259	1 016 214	496 302	411 583	38 973	44 181	5 766	3 922	15 487
<b>D PERSONAL OCUPADO EN LA AGRICULTURA</b>										
<b>Número de personas empleadas en la agricultura<sup>6</sup></b>										
Número de explotaciones informantes	282 132	125 711	156 421	89 446	60 072	5 244	5 673	527	318	141
Número de personas	1 079 313	318 427	760 886	296 262	278 057	32 358	80 383	24 337	22 871	26 618
De 14 años o más	855 159	248 955	606 164	226 089	216 443	25 392	69 428	22 573	21 042	25 197
Varones	(626 288)	(181 910)	(444 378)	(158 209)	(152 605)	(17 724)	(54 796)	(19 692)	(18 332)	(23 020)
Hembras	(228 871)	(67 085)	(161 786)	(67 880)	(63 838)	(7 668)	(14 632)	(2 881)	(2 710)	(2 177)
Menores de 14 años	224 154	69 432	154 722	70 173	61 614	6 966	10 955	1 764	1 829	1 421
<b>E CULTIVOS</b>										
<b>Trigo</b>										
Número de explotaciones informantes	37 916	13 844	24 072	12 256	11 102	472	236	3	2	1
Hectáreas	30 866	4 850	26 016	8 342	14 536	1 480	1 504	68	60	26
Toneladas métricas	16 530	2 877	13 653	4 512	7 464	771	824	29	42	11
<b>Arroz</b>										
Número de explotaciones informantes	14 668	5 595	9 073	4 680	3 375	447	500	44	16	11
Hectáreas	7 806	1 245	6 561	2 012	2 383	518	1 167	158	50	283
Toneladas métricas <sup>7</sup>	7 995	1 552	6 443	2 174	2 287	442	998	181	59	302

<sup>5</sup>Se refiere a personas que suelen vivir en las fincas que los productores explotan. — <sup>6</sup>Se refiere a personas dedicadas exclusivamente a trabajos agrícolas el viernes de la semana anterior al empadronamiento. — <sup>7</sup>Sin descascarar.



INFORME SOBRE EL CENSO AGROPECUARIO MUNDIAL DE 1950, VOLUMEN I

**GUATEMALA**

Clasificado de acuerdo con el tamaño de la unidad de explotación

CLASIFICACION POR TAMAÑO SEGUN LA SUPERFICIE TOTAL DE LAS EXPLOTACIONES

	Explotaciones de todos los tamaños	De menos de 1,40 hectáreas	De 1,40 hectáreas o más	De 1,40 a menos de 3,49 hectáreas	De 3,49 a menos de 22,36 hectáreas	De 22,36 a menos de 44,72 hectáreas	De 44,72 a menos de 447,19 hectáreas	De 447,19 a menos de 894,39 hectáreas	De 894,39 a menos de 2.235,97 hectáreas	De 2.235,97 hectáreas o más
		De menos de 2 manzanas	De 2 manzanas o más	De 2 a menos de 5 manzanas	De 5 a menos de 32 manzanas	De 32 a menos de 64 manzanas	De 1 a menos de 10 caballerías	De 10 a menos de 50 caballerías	De 20 a menos de 50 caballerías	De 50 caballerías o más
<b>Sorgo para grano</b>										
Número de explotaciones informantes	16 559	5 018	11 541	6 378	4 170	510	458	15	8	2
Hectáreas	20 378	3 409	16 969	7 240	6 689	1 097	1 487	66	389	1
Toneladas métricas	10 503	2 223	8 280	3 733	3 340	484	641	45	36	1
<b>Maíz</b>										
Hectáreas	549 732	116 870	432 862	152 529	171 203	26 557	47 783	10 430	12 633	11 727
Toneladas métricas	378 026	94 568	283 458	98 453	103 638	15 553	28 892	8 524	15 481	12 917
<b>Cebada</b>										
Número de explotaciones informantes	...	...	363	110	234	12	6	1	—	—
Hectáreas	...	...	85	22	53	3	6	1	—	—
Toneladas métricas	...	...	52	13	34	2	3	—	—	—
<b>Avena</b>										
Número de explotaciones informantes	...	...	979	260	631	51	36	1	—	—
Hectáreas	...	...	310	48	199	29	24	10	—	—
Toneladas métricas	...	...	214	37	134	22	16	5	—	—
<b>Frijoles<sup>a</sup></b>										
Hectáreas	94 236	16 437	77 799	29 489	35 448	4 885	5 880	1 031	590	476
Toneladas métricas	26 793	5 791	21 002	8 297	8 328	1 247	1 967	345	584	234
<b>Lentejas</b>										
Número de explotaciones informantes	...	...	54	28	22	1	3	—	—	—
Hectáreas	...	...	36	10	18	2	6	—	—	—
Toneladas métricas	...	...	16	7	7	—	2	—	—	—
<b>Garbanzos</b>										
Número de explotaciones informantes	...	...	202	102	99	1	—	—	—	—
Hectáreas	...	...	98	39	59	—	—	—	—	—
Toneladas métricas	...	...	37	14	23	—	—	—	—	—
<b>Patatas (papas)</b>										
Número de explotaciones informantes	12 269	2 115	10 154	4 096	5 474	344	220	14	6	—
Hectáreas	3 162	362	2 800	876	1 503	169	208	33	11	—
Toneladas métricas	8 454	977	7 477	2 512	4 035	449	421	40	20	—

<sup>a</sup>Comprende frijoles comunes y habas.

INFORME SOBRE EL CENSO AGROPECUARIO MUNDIAL DE 1950, VOLUMEN I

GUATEMALA

Clasificado de acuerdo con el tamaño de la unidad de explotación

CLASIFICACION POR TAMAÑO SEGUN LA SUPERFICIE TOTAL DE LAS EXPLOTACIONES

	Explotaciones de todos los tamaños	De menos de 1,40 hectáreas	De 1,40 hectáreas o más	De 1,40 a menos de 3,49 hectáreas	De 3,49 a menos de 22,36 hectáreas	De 22,36 a menos de 44,72 hectáreas	De 44,72 a menos de 447,19 hectáreas	De 447,19 a menos de 894,39 hectáreas	De 894,39 a menos de 2.235,97 hectáreas	De 2.235,97 hectáreas o más
		De menos de 2 manzanas	De 2 manzanas o más	De 2 a menos de 5 manzanas	De 5 a menos de 32 manzanas	De 32 a menos de 64 manzanas	De 1 a menos de 10 caballerías	De 10 a menos de 50 caballerías	De 20 a menos de 50 caballerías	De 50 caballerías o más
<b>Yuca (casabe o mandioca)</b>										
Número de explotaciones informantes	6 008	2 299	3 709	1 755	1 689	124	125	6	6	4
Hectáreas	1 309	312	997	283	458	71	134	10	8	33
Toneladas métricas	3 368	631	2 737	831	1 197	190	349	21	31	118
<b>Veas</b>										
Número de explotaciones informantes	...	...	300	134	154	7	5	—	—	—
Hectáreas	...	...	116	46	60	2	8	—	—	—
Toneladas métricas	...	...	48	17	28	1	2	—	—	—
<b>Alfalfa</b>										
Número de explotaciones informantes	...	...	103	6	34	18	38	4	2	1
Hectáreas <sup>9</sup>	...	...	717	5	46	72	583	8	3	—
<b>Pastos</b>										
Número de explotaciones informantes	...	...	4 721	457	1 772	619	1 336	262	175	100
Hectáreas <sup>9</sup>	...	...	230 482	458	6 260	7 438	65 469	47 665	47 997	55 195
<b>Mijo para forraje</b>										
Número de explotaciones informantes	...	...	191	26	57	25	60	13	7	3
Hectáreas <sup>9</sup>	...	...	639	17	64	56	336	54	96	16
<b>Maíz para forraje</b>										
Número de explotaciones informantes	...	...	298	46	141	25	74	7	3	2
Hectáreas <sup>9</sup>	...	...	669	15	82	49	415	83	18	7
<b>Hortalizas y melones cultivados al aire libre</b>										
Número de explotaciones informantes	3 049	944	2 105	984	859	79	138	23	11	11
Hectáreas <sup>9</sup>	1 343	130	1 213	233	295	72	500	26	47	40
<b>Caña de azúcar</b>										
Número de explotaciones informantes	...	...	7 940	2 354	3 611	699	1 054	120	80	22
Hectáreas	...	...	15 439	599	2 180	1 000	4 110	1 949	1 972	3 629

<sup>9</sup>Superficie cultivada.

INFORME SOBRE EL CENSO AGROPECUARIO MUNDIAL DE 1950, VOLUMEN I

GUATEMALA

Clasificado de acuerdo con el tamaño de la unidad de explotación

CLASIFICACION POR TAMAÑO SEGUN LA SUPERFICIE TOTAL DE LAS EXPLOTACIONES

	Explotaciones de todos los tamaños	De menos de 1,40 hectáreas	De 1,40 hectáreas o más	De 1,40 a menos de 3,49 hectáreas	De 3,49 a menos de 22,36 hectáreas	De 22,36 a menos de 44,72 hectáreas	De 44,72 a menos de 447,19 hectáreas	De 447,19 a menos de 894,39 hectáreas	De 894,39 a menos de 2.235,97 hectáreas	De 2.235,97 hectáreas o más
		De menos de 2 manzanas	De 2 manzanas o más	De 2 a menos de 5 manzanas	De 5 a menos de 32 manzanas	De 32 a menos de 64 manzanas	De 1 a menos de 10 caballerías	De 10 a menos de 50 caballerías	De 20 a menos de 50 caballerías	De 50 caballerías o más
<b>Henequén</b>										
Número de explotaciones informantes	...	...	1 983	771	1 082	79	36	3	6	6
Hectáreas	...	...	614	122	219	19	40	1	122	91
Toneladas métricas	...	...	568	255	184	22	39	—	53	15
<b>Cacahuete (maní)</b>										
Número de explotaciones informantes	1 714	440	1 274	694	519	39	22	—	—	—
Hectáreas	421	84	337	138	154	35	10	—	—	—
Toneladas métricas	356	72	284	119	138	17	10	—	—	—
<b>Ajonjolí</b>										
Número de explotaciones informantes	973	287	686	314	251	50	65	3	2	1
Hectáreas	1 087	137	950	257	384	135	164	7	2	1
Toneladas métricas	412	82	330	118	108	43	50	8	2	1
<b>Cardamomo</b>										
Número de explotaciones informantes	...	...	41	1	1	1	9	11	10	8
Hectáreas	...	...	1 497	1	—	—	306	103	121	966
Toneladas métricas <sup>10</sup>	...	...	169	—	1	—	58	22	21	67
<b>Té de limón</b>										
Número de explotaciones informantes	...	...	52	14	17	5	7	1	4	4
Hectáreas	...	...	1 113	1	2	27	136	90	97	760
Toneladas métricas	...	...	232	3	3	1	52	83	18	72
<b>Tabaco</b>										
Número de explotaciones informantes	1 462	179	1 283	584	497	83	103	8	7	1
Hectáreas	1 675	71	1 604	351	573	165	353	104	52	6
Toneladas métricas	940	44	896	219	306	87	201	70	12	1
<b>Tierras en barbecho</b>										
Hectáreas	371 008	—	371 008	11 832	75 794	27 422	80 128	34 012	50 860	90 960
<b>Tierras en que se perdió la cosecha por completo</b>										
Hectáreas	57 314	4 152	53 162	7 733	15 704	3 954	12 019	2 956	5 727	5 069

<sup>10</sup>Producción de frutas frescas.

INFORME SOBRE EL CENSO AGROPECUARIO MUNDIAL DE 1950, VOLUMEN I

GUATEMALA

Clasificado de acuerdo con el tamaño de la unidad de explotación

CLASIFICACION POR TAMAÑO SEGUN LA SUPERFICIE TOTAL DE LAS EXPLOTACIONES

	Explotaciones de todos los tamaños	De menos de 1,40 hectáreas	De 1,40 hectáreas o más	De 1,40 a menos de 3,49 hectáreas	De 3,49 a menos de 22,36 hectáreas	De 22,36 a menos de 44,72 hectáreas	De 44,72 a menos de 447,19 hectáreas	De 447,19 a menos de 894,39 hectáreas	De 894,39 a menos de 2,235,97 hectáreas	De 2,235,97 hectáreas o más
		De menos de 2 manzanas	De 2 manzanas o más	De 2 a menos de 5 manzanas	De 5 a menos de 3 de 2 manzanas	De 32 a menos de 64 manzanas	De 1 a menos de 10 caballerías	De 10 a menos de 50 caballerías	De 20 a menos de 50 caballerías	De 50 caballerías o más
<b>Uvas</b>										
Número de explotaciones informantes	...	...	23	3	13	1	5	1	—	—
Número de plantas en edad no productiva	...	...	900	—	660	—	40	200	—	—
Número de plantas en edad productiva	...	...	1 755	271	1 125	15	324	20	—	—
Toneladas métricas	...	...	3	—	1	—	2	—	—	—
<b>Naranjas</b>										
Número de explotaciones informantes <sup>11</sup>	3 045	617	2 428	577	1 065	209	425	73	51	28
Número de árboles en edad no productiva	123 830	6 731	117 099	9 350	41 339	11 359	39 055	4 371	6 514	5 111
Número de árboles en edad productiva	240 528	23 519	217 009	22 391	48 077	18 721	89 435	6 255	13 839	18 291
Número de frutos (en millares)	155 983	12 604	143 379	13 142	43 452	19 634	47 639	7 291	7 040	5 181
<b>Manzanas</b>										
Número de explotaciones informantes <sup>11</sup>	992	176	816	276	408	46	73	7	4	2
Número de árboles en edad no productiva	56 155	3 018	53 137	6 256	17 569	2 870	23 864	1 072	1 006	500
Número de árboles en edad productiva	34 905	3 378	31 527	6 398	11 332	1 669	9 299	018	1 810	1
Toneladas métricas	221	23	198	35	66	43	41	2	11	—
<b>Aguacates o paltos</b>										
Número de explotaciones informantes <sup>11</sup>	2 806	500	2 306	710	1 071	156	288	39	28	14
Número de árboles en edad no productiva	38 222	3 302	34 920	6 691	12 958	2 166	8 878	320	3 804	103
Número de árboles en edad productiva	60 716	1 704	59 012	3 317	28 693	4 038	15 379	647	1 676	6 262
Número de frutos (en millares)	74 805	5 398	69 407	11 022	26 324	4 822	21 303	3 217	1 434	1 285
<b>Melocotones</b>										
Número de explotaciones informantes <sup>11</sup>	2 603	442	2 161	836	1 120	77	107	11	6	4
Número de árboles en edad no productiva	46 639	4 084	42 555	12 342	20 410	2 509	6 178	272	44	800
Número de árboles en edad productiva	98 294	9 939	88 355	27 686	48 242	3 013	8 968	313	67	66
Número de frutos (en millares)	58 284	7 965	50 319	20 600	24 469	917	3 817	177	334	5

<sup>11</sup>Se refiere al total de explotaciones que declararon la producción y el número de explotaciones con árboles en edad no productiva solamente.

INFORME SOBRE EL CENSO AGROPECUARIO MUNDIAL DE 1950, VOLUMEN I

**GUATEMALA**

Clasificado de acuerdo con el tamaño de la unidad de explotación

CLASIFICACION POR TAMAÑO SEGUN LA SUPERFICIE TOTAL DE LAS EXPLOTACIONES

	Explotaciones de todos los tamaños	De menos de 1,40 hectáreas	De 1,40 hectáreas o más	De 1,40 a menos de 3,49 hectáreas	De 3,49 a menos de 22,36 hectáreas	De 22,36 a menos de 44,72 hectáreas	De 44,72 a menos de 447,19 hectáreas	De 447,19 a menos de 894,39 hectáreas	De 894,39 a menos de 2.235,97 hectáreas	De 2.235,97 hectáreas o más
		De menos de 2 manzanas	De 2 manzanas o más	De 2 a menos de 5 manzanas	De 5 a menos de 32 manzanas	De 32 a menos de 64 manzanas	De 1 a menos de 10 caballerías	De 10 a menos de 20 caballerías	De 20 a menos de 20 caballerías	De 50 caballerías o más
<b>Ciruelas</b>										
Número de explotaciones informantes <sup>11</sup>	692	169	523	156	233	42	78	7	5	2
Número de árboles en edad no productiva	33 360	2 906	30 454	14 057	7 586	2 329	5 301	565	8	608
Número de árboles en edad productiva	43 838	5 994	37 844	13 842	11 232	1 611	7 720	243	3 134	62
Toneladas métricas	116	26	90	17	33	12	27	—	1	—
<b>Bananos y plátanos</b>										
Hectáreas	...	...	19 493	480	1 398	426	2 848	1 662	1 054	11 625
Número de plantas en edad no productiva	...	...	3 776 587	148 403	430 077	76 204	577 850	183 014	327 269	2 033 770
Número de plantas en edad productiva	...	...	10 370 126	234 645	622 150	154 827	868 160	918 472	270 312	7 301 560
Número de racimos	...	...	6 581 585	176 107	472 316	117 534	475 176	670 416	247 859	4 422 167
<b>Bananos</b>										
Número de explotaciones informantes <sup>11</sup>	...	...	2 699	914	1 279	174	261	34	22	15
Hectáreas <sup>12</sup>	...	...	(18 115)	(275)	(776)	(265)	(2 624)	(1 599)	(1 009)	(11 567)
Número de plantas en edad no productiva	...	...	(3 361 198)	(74 855)	(293 041)	(40 325)	(540 995)	(150 762)	(322 524)	(2 028 696)
Número de plantas en edad productiva	...	...	(9 668 901)	(148 213)	(320 266)	(102 112)	(674 761)	(893 778)	(258 213)	(7 271 558)
Toneladas métricas	...	...	137 079	2 437	5 619	1 608	6 997	14 862	5 440	100 116
<b>Plátanos</b>										
Número de explotaciones informantes <sup>11</sup>	...	...	2 053	717	1 036	119	117	32	18	14
Hectáreas <sup>12</sup>	...	...	(1 378)	(205)	(622)	(161)	(224)	(63)	(45)	(58)
Número de plantas en edad no productiva	...	...	(415 389)	(73 548)	(227 036)	(35 879)	(36 855)	(32 252)	(4 745)	(5 074)
Número de plantas en edad productiva	...	...	(701 225)	(86 432)	(301 884)	(52 715)	(193 399)	(24 694)	(12 099)	(30 002)
Número de racimos	...	...	542 879	68 766	224 799	46 691	166 969	15 692	8 191	11 771
<b>Piñas</b>										
Número de explotaciones informantes <sup>11</sup>	1 430	346	1 084	449	507	44	66	9	6	3
Hectáreas <sup>12</sup>	455	43	412	84	165	86	58	8	3	8
Número de árboles en edad no productiva	459 426	36 857	422 569	71 369	245 544	48 529	26 984	1 000	4 599	24 544
Número de árboles en edad productiva	2 685 085	116 942	2 568 143	366 018	843 299	1 104 781	142 580	18 325	11 220	81 920
Número de frutos	2 370 762	96 285	2 274 477	296 688	711 876	1 085 477	133 911	14 255	10 950	21 320

<sup>11</sup>Se refiere al total de explotaciones que declararon la producción y el número de explotaciones con árboles en edad no productiva solamente. — <sup>12</sup>Se refiere al total de la superficie cosechada en las explotaciones que declararon la producción y a la superficie ocupada en las explotaciones que informaron sólo sobre las plantas en edad no productiva.

INFORME SOBRE EL CENSO AGROPECUARIO MUNDIAL DE 1950, VOLUMEN I

GUATEMALA

Clasificado de acuerdo con el tamaño de la unidad de explotación

CLASIFICACION POR TAMAÑO SEGUN LA SUPERFICIE TOTAL DE LAS EXPLOTACIONES

	Explotaciones de todos los tamaños	De menos de 1,40 hectáreas	De 1,40 hectáreas o más	De 1,40 a menos de 3,49 hectáreas	De 3,49 a menos de 22,36 hectáreas	De 22,36 a menos de 44,72 hectáreas	De 44,72 a menos de 447,19 hectáreas	De 447,19 a menos de 894,39 hectáreas	De 894,39 a menos de 2.235,97 hectáreas	De 2.235,97 hectáreas o más
		De menos de 2 manzanas	De 2 manzanas o más	De 2 a menos de 5 manzanas	De 5 a menos de 32 manzanas	De 32 a menos de 64 manzanas	De 1 a menos de 10 caballerías	De 10 a menos de 20 caballerías	De 20 a menos de 20 caballerías	De 50 caballerías o más
<b>Café<sup>13</sup></b>										
Número de explotaciones informantes	...	...	1 744	12	331	190	886	153	118	54
Hectáreas	...	...	109 677	27	2 400	2 662	49 082	20 085	18 550	16 871
Número de árboles en edad no productiva	...	...	19 783 401	3 254	425 510	481 291	10 473 904	3 603 134	2 841 077	1 955 231
Número de árboles en edad productiva	...	...	115 302 544	38 120	3 008 596	3 204 933	52 690 567	20 127 242	18 837 901	17 395 185
Toneladas métricas	...	...	55 280	26	1 027	1 224	24 651	10 317	9 684	8 351
<b>Cacao</b>										
Número de explotaciones informantes <sup>11</sup>	...	...	621	198	274	47	63	22	7	10
Hectáreas <sup>12</sup>	...	...	1 617	94	325	193	456	286	34	229
Número de árboles en edad no productiva	...	...	264 958	29 722	85 687	40 655	55 225	12 399	8 600	32 670
Número de árboles en edad productiva	...	...	664 644	54 205	157 753	80 096	197 588	71 858	18 540	84 604
Toneladas métricas	...	...	374	34	95	56	118	35	6	30
<b>Coco</b>										
Número de explotaciones informantes <sup>11</sup>	...	...	580	62	197	71	149	50	33	18
Número de árboles en edad no productiva	...	...	24 790	530	8 261	1 349	5 770	1 122	6 177	1 581
Número de árboles en edad productiva	...	...	31 584	1 867	6 607	2 489	7 890	3 459	1 725	7 547
Número de frutos	...	...	845 729	33 607	138 301	57 633	296 122	131 145	47 471	141 450
<b>Quina</b>										
Número de explotaciones informantes <sup>11</sup>	...	...	67	26	16	2	11	4	3	5
Hectáreas <sup>12</sup>	...	...	1 004	10	9	11	180	131	53	610
Número de árboles en edad no productiva	...	...	848 585	29 582	1 410	2 160	466 500	85 983	72 150	190 800
Número de árboles en edad productiva	...	...	127 044	5 743	6 510	6 580	4 531	71 680	32 000	—
Toneladas métricas	...	...	58	22	13	13	4	3	3	—

<sup>11</sup>Se refiere al total de explotaciones que declararon la producción y el número de explotaciones con árboles en edad no productiva solamente. — Para la nota [12] véase página 16. — <sup>12</sup>En el Censo agrícola se enumeraron más de 31 000 explotaciones productoras de café. Todos los datos sobre café aquí consignados se refieren exclusivamente a las explotaciones productoras de 200 quintales (= 9,2 toneladas métricas) o más de café en cereza, cuya producción total representa el 86,9 por ciento de la producción nacional total. En el número de explotaciones están comprendidas también las explotaciones con viveros de café. La cifra sobre superficie se refiere a la superficie cosechada. La relativa a producción se refiere a café en pergamino.

INFORME SOBRE EL CENSO AGROPECUARIO MUNDIAL DE 1950, VOLUMEN I

GUATEMALA

Clasificado de acuerdo con el tamaño de la unidad de explotación

CLASIFICACION POR TAMAÑO SEGUN LA SUPERFICIE TOTAL DE LAS EXPLOTACIONES

	Explotaciones de todos los tamaños	De menos de 1,40 hectáreas	De 1,40 hectáreas o más	De 1,40 a menos de 3,49 hectáreas	De 3,49 a menos de 22,36 hectáreas	De 22,36 a menos de 44,72 hectáreas	De 44,72 a menos de 447,19 hectáreas	De 447,19 a menos de 894,39 hectáreas	De 894,39 a menos de 2.235,97 hectáreas	De 2.235,97 hectáreas o más
		De menos de 2 manzanas	De 2 manzanas o más	De 2 a menos de 5 manzanas	De 5 a menos de 32 manzanas	De 32 a menos de 64 manzanas	De 1 a menos de 10 caballerías	De 10 a menos de 20 caballerías	De 20 a menos de 20 caballerías	De 50 caballerías o más
<b>Otros cultivos y árboles y arbustos cultivados destinados principalmente a usos industriales no incluidos en otros conceptos</b>										
Número de explotaciones informantes <sup>14</sup>	...	...	1 751	493	754	148	255	36	39	26
<b>F GANADOS Y AVES DE CORRAL</b>										
<b>Caballos, mulas y asnos</b>										
<b>Caballos</b>										
Número de explotaciones informantes	69 327	15 434	53 893	20 242	24 460	3 540	4 742	477	291	141
Total de caballos	185 974	25 161	160 813	37 136	55 653	12 213	30 313	8 870	8 920	7 708
Yegüas, garañones y otros	...	...	127 962	31 552	45 593	9 513	22 844	6 241	6 532	5 687
Potros y potrancas	...	...	(32 851)	(5 584)	(10 060)	(2 700)	(7 469)	(2 629)	(2 388)	(2 021)
<b>Mulas y asnos</b>										
Número de explotaciones informantes	29 813	5 477	24 336	7 352	11 326	1 958	2 987	351	238	124
Total de mulas y asnos	68 573	9 714	58 859	11 975	22 121	5 010	11 613	2 576	2 768	2 796
Mulas	(58 775)	(7 422)	(51 353)	(9 935)	(19 433)	(4 410)	(10 006)	(2 337)	(2 556)	(2 676)
Asnos	(9 798)	(2 292)	(7 506)	(2 040)	(2 688)	(600)	(1 607)	(239)	(212)	(120)

<sup>14</sup>Los datos se refieren al número de explotaciones en que había una cuerda (= 0,0437 hectáreas) o más, sembrada de alguno de los siguientes cultivos o en que había un mínimo de 20 árboles. El detalle es el siguiente:

	Explotaciones de todos los tamaños	De menos de 1,40 hectáreas	De 1,40 hectáreas o más	De 1,40 a menos de 3,49 hectáreas	De 3,49 a menos de 22,36 hectáreas	De 22,36 a menos de 44,72 hectáreas	De 44,72 a menos de 447,19 hectáreas	De 447,19 a menos de 894,39 hectáreas	De 894,39 a menos de 2.235,97 hectáreas	De 2.235,97 hectáreas o más
Número de explotaciones informantes										
Abacá	...	...	14	7	1	2	—	1	2	1
Ramio	...	...	1	—	—	—	—	—	1	—
Soja	...	...	34	8	16	3	3	—	1	3
Higos	...	...	102	31	36	13	13	3	2	4
Palmas oleaginosas	...	...	17	—	1	5	5	—	3	3
Kapok o ceibo	...	...	16	6	2	1	5	—	—	2
Palmas (corozo)	...	...	102	28	34	16	48	12	26	18
Palmas para sombrero	...	...	157	56	80	11	10	—	—	—
Teca	...	...	9	2	2	2	1	—	—	2
Yuca (izote)	...	...	910	265	394	94	123	19	9	6
Jocote marañón	...	...	384	98	167	29	62	10	10	8
Pajón para raíz	...	...	331	74	145	36	57	5	0	5

INFORME SOBRE EL CENSO AGROPECUARIO MUNDIAL DE 1950, VOLUMEN I

GUATEMALA

Clasificado de acuerdo con el tamaño de la unidad de explotación

CLASIFICACION POR TAMAÑO SEGUN LA SUPERFICIE TOTAL DE LAS EXPLOTACIONES

	Explotaciones de todos los tamaños	De menos de 1,40 hectáreas	De 1,40 hectáreas o más	De 1,40 a menos de 3,49 hectáreas	De 3,49 a menos de 22,36 hectáreas	De 22,36 a menos de 44,72 hectáreas	De 44,72 a menos de 447,19 hectáreas	De 447,19 a menos de 894,39 hectáreas	De 894,39 a menos de 2.235,97 hectáreas	De 2.235,97 hectáreas o más
		De menos de 2 manzanas	De 2 manzanas o más	De 2 a menos de 5 manzanas	De 5 a menos de 32 manzanas	De 32 a menos de 64 manzanas	De 1 a menos de 10 caballerías	De 10 a menos de 20 caballerías	De 20 a menos de 20 caballerías	De 50 caballerías o más
<b>Ganado vacuno</b>										
Número de explotaciones informantes	88 307	24 567	63 740	25 147	28 310	4 159	5 166	506	300	152
Total de reses	919 110	76 737	842 73	94 808	173 947	57 113	215 382	84 141	100 942	116 040
Toros, toretes y bueyes	(262 284)	(16 456)	(245 828)	(22 246)	(41 157)	(12 036)	(55 303)	(29 209)	(38 422)	(47 455)
Vacas y vaquillas	(427 789)	(38 359)	(389 430)	(47 115)	(86 009)	(28 803)	(105 821)	(36 659)	(41 334)	(43 689)
Terneros	(229 037)	(21 922)	(207 115)	(25 447)	(46 781)	(16 274)	(54 258)	(18 273)	(21 186)	(24 896)
Vacas lecheras (incluidas en el total de reses)										
Número de explotaciones informantes	29 423	6 071	23 352	6 953	10 067	2 217	3 405	382	223	105
Número de vacas lecheras	184 837	11 896	172 941	15 701	33 427	14 125	53 637	18 097	20 579	17 374
<b>Ganado ovino</b>										
Número de explotaciones informantes	48 238	16 859	31 379	14 381	15 540	779	581	47	35	16
Total de ganado ovino	715 576	165 710	549 866	198 487	303 242	22 896	20 524	1 865	1 585	1 267
Carneros	(144 178)	(36 407)	(107 771)	(39 925)	(58 910)	(4 259)	(3 945)	(307)	(213)	(212)
Ovejas	(464 259)	(109 658)	(354 601)	(129 895)	(194 175)	(14 695)	(12 449)	(1 301)	(1 136)	(950)
Corderos	(107 139)	(19 645)	(87 494)	(28 667)	(50 157)	(3 942)	(4 130)	(257)	(236)	(105)
Producción de lana										
Toneladas métricas	278	49	229	70	134	11	10	2	1	1
<b>Ganado caprino</b>										
Número de explotaciones informantes	11 932	2 681	9 251	3 452	4 846	464	421	35	24	9
Total de caprinos	78 856	14 501	64 355	20 525	36 860	3 135	3 203	328	210	94
Machos	(18 610)	(3 746)	(14 864)	(4 839)	(8 412)	(762)	(692)	(76)	(73)	(10)
Hembras	(45 183)	(7 930)	(37 253)	(11 973)	(21 389)	(1 741)	(1 819)	(166)	(102)	(63)
Cabritos y cabritas	(15 063)	(2 825)	(12 238)	(3 713)	(7 059)	(632)	(692)	(86)	(35)	(21)
<b>Ganado porcino</b>										
Número de explotaciones informantes	137 825	55 795	82 030	41 777	32 828	3 364	3 469	320	186	86
Total de puercos	424 170	136 990	287 180	124 950	111 211	15 031	22 365	3 725	4 895	5 003
Puercas y lechonas destinadas a la reproducción	(174 815)	(57 671)	(117 144)	(52 801)	(47 848)	(5 848)	(7 540)	(1 082)	(1 492)	(1 302)
Otros puercos	(106 811)	(35 112)	(71 699)	(29 705)	(26 735)	(3 805)	(6 588)	(1 261)	(1 710)	(1 895)
Lechones	(142 544)	(44 207)	(98 337)	(42 444)	(37 397)	(5 378)	(8 237)	(1 382)	(1 693)	(1 806)
<b>Aves de corral</b>										
Número de explotaciones informantes	280 744	124 670	156 074	84 460	60 224	5 282	5 268	442	272	126
Gallos, gallinas, etc.										
Total	4 259 622	1 502 468	2 757 154	1 239 852	1 066 943	139 649	221 185	31 374	29 995	28 156
Patos										
Total	57 800	16 434	41 366	14 823	14 952	2 435	5 585	1 239	1 388	944



INFORME SOBRE EL CENSO AGROPECUARIO MUNDIAL DE 1950, VOLUMEN I

**GUATEMALA**

Clasificado de acuerdo con el tamaño de la unidad de explotación

CLASIFICACION POR TAMAÑO SEGUN LA SUPERFICIE TOTAL DE LAS EXPLOTACIONES

	Explotaciones de todos los tamaños	De menos de 1,40 hectáreas	De 1,40 hectáreas o más	De 1,40 a menos de 3,49 hectáreas	De 3,49 a menos de 22,36 hectáreas	De 22,36 a menos de 44,72 hectáreas	De 44,72 a menos de 447,19 hectáreas	De 447,19 a menos de 894,39 hectáreas	De 894,39 a menos de 2.235,97 hectáreas	De 2.235,97 hectáreas o más
		De menos de 2 manzanas	De 2 manzanas o más	De 2 a menos de 5 manzanas	De 5 a menos de 32 manzanas	De 32 a menos de 64 manzanas	De 1 a menos de 10 caballerías	De 10 a menos de 20 caballerías	De 20 a menos de 20 caballerías	De 50 caballerías o más
Gansos Total	12 728	682	12 046	5 584	4 227	346	1 099	321	326	143
Pavos Total	236 138	82 276	153 862	67 509	66 259	5 448	6 892	1 324	2 602	3 828
<b>Abejas</b>										
Número de explotaciones informantes	5 343	1 385	3 958	1 412	1 553	300	524	86	53	30
Número de colmenas	120 846	22 039	98 807	16 005	20 769	6 894	25 919	11 676	10 523	7 021
Producción de miel										
Toneladas métricas	2 177	385	1 792	225	283	106	525	259	252	142
<b>G TECNOLOGIA AGRICOLA</b>										
<b>Empleo de energía en las explotaciones agrícolas</b>										
<b>Energía animal</b>										
Número de explotaciones informantes	25 142	5 291	19 851	7 125	9 279	1 300	1 867	165	81	34
Porcentaje	100,0	21,0	79,0	28,9	36,9	5,2	7,4	0,7	0,3	0,1
<b>Energía mecánica<sup>15</sup></b>										
Número de explotaciones informantes	766	248	518	93	102	48	160	44	38	33
Porcentaje	100,0	32,4	67,6	12,1	13,3	6,3	20,9	5,7	5,0	4,3
<b>Ni energía animal ni mecánica</b>										
Número de explotaciones informantes	322 779	160 311	162 468	92 561	59 979	4 777	4 461	360	239	91
Porcentaje	100,0	49,7	50,3	28,7	18,6	1,5	1,4	0,1	—	—
<b>Tipo de energía empleada</b>										
Número de explotaciones que han declarado emplear:										
Motores primarios <sup>16</sup>	5 782	4 347	1 435	30	168	138	753	156	117	73
Electricidad	2 423	1	2 422	650	800	102	550	145	108	67
<b>Material que se indica en las explotaciones agrícolas (número)</b>										
Tractores	765	—	765	11	26	19	183	72	84	370
Camiones (autocamiones) <sup>17</sup>	1 116	—	1 116	24	101	71	469	153	147	151
Automóviles	426	—	426	10	33	33	145	41	40	124

<sup>15</sup>Comprende también las explotaciones que declararon emplear energía mecánica y animal. — <sup>16</sup>Comprende motores eléctricos, de combustión interna, hidráulicos y de vapor. — <sup>17</sup>Comprende también «jeeps».

INFORME SOBRE EL CENSO AGROPECUARIO MUNDIAL DE 1950, VOLUMEN I

**GUATEMALA**

*Clasificado de acuerdo con el tamaño de la unidad de explotación*

CLASIFICACION POR TAMAÑO SEGUN LA SUPERFICIE TOTAL DE LAS EXPLOTACIONES

	Explotaciones de todos los tamaños	De menos de 1,40 hectáreas	De 1,40 hectáreas o más	De 1,40 a menos de 3,49 hectáreas	De 3,49 a menos de 22,36 hectáreas	De 22,36 a menos de 44,72 hectáreas	De 44,72 a menos de 447,19 hectáreas	De 447,19 a menos de 894,39 hectáreas	De 894,39 a menos de 2.235,97 hectáreas	De 2.235,97 hectáreas o más
		De menos de 2 manzanas	De 2 manzanas o más	De 2 a menos de 5 manzanas	De 5 a menos de 32 manzanas	De 32 a menos de 64 manzanas	De 1 a menos de 10 caballerías	De 10 a menos de 20 caballerías	De 20 a menos de 20 caballerías	De 50 caballerías o más
<b>H ABONOS Y MEJORADORES</b>										
<b>Aplicación de abonos orgánicos o químicos</b>										
Número de explotaciones que han declarado emplear :										
Abonos naturales u orgánicos	92 896	42 425	50 471	25 666	21 936	1 217	1 392	140	69	51
Abonos químicos	1 178	—	1 178	345	514	56	188	40	19	16
<b>I RIEGO Y AVENAMIENTO</b>										
<b>Riego</b>										
Número de explotaciones informantes										
Superficie regada (hectáreas)	5 277	—	5 277	2 042	2 197	423	583	71	37	24
	32 053	—	32 053	846	2 348	1 040	5 464	5 327	11 747	5 281



# INFORME SOBRE EL CENSO AGROPECUARIO MUNDIAL DE 1950, VOLUMEN I

## GUAYANA BRITANICA

### PERIODO DE REFERENCIA

Todas las estadísticas se refieren al año civil de 1950, salvo indicación en contrario.

### BASE LEGAL O ADMINISTRATIVA

Circular 19744/73/18/49 del Ministro británico de Colonias, de 31 de mayo de 1949, ordenando a los territorios coloniales que faciliten información con arreglo a cinco cuadros mínimos.

### METODO DE RECOLECCION DE DATOS

Las cifras se basan en el censo anual de cultivos y ganados (que comprende las superficies, pero no la producción de los principales cultivos).

Cabe esperar que las estadísticas de producción de cultivos comerciales que pasan por algún proceso de elaboración o se destinan principalmente a la exportación sean bastante exactas, pero en el caso de las estimaciones de producción de cultivos de consumo interior está muy lejos de ocurrir tal cosa. A falta de datos más exactos, ha sido forzoso formular estas últimas aplicando dudosas cifras de rendimiento a las estimaciones de superficie. Desde que se recopilaron las estadísticas para el Censo Agropecuario Mundial, la Guayana Británica ha efectuado en 1952 una amplia encuesta de muestreo.

### B APROVECHAMIENTO DE LA TIERRA

Las *Tierras de cultivo* constituyen el conjunto de tierras arables o de labranza y tierras para el cultivo de árboles, arbustos, vides y otras trepadoras. *Praderas y pastizales permanentes* son las tierras que se utilizan para el cultivo de forrajes herbáceos distintos de los pastos y tréboles de rotación. Las praderas y pastizales permanentes en que se cultivan árboles o arbustos sólo se clasifican bajo este epígrafe si los forrajes

constituyen su aprovechamiento principal. En *Montes o bosques* quedan comprendidas todas las tierras con bosques naturales o plantados que tienen o tendrán valor por la leña, la madera o los productos forestales.

### D PERSONAL OCUPADO EN AGRICULTURA

Las cifras sobre población total y población dedicada a la agricultura se han tomado del censo de 1946 y se refieren al 9 de abril de dicho año.

### E CULTIVOS

La superficie indicada es la sembrada o plantada.

Cuando en un mismo terreno se efectúan el mismo año dos o más cultivos sucesivamente, se incluye la superficie cosechada correspondiente a cada uno de ellos.

Cultivos mixtos : (i) si en un mismo terreno se efectúan simultáneamente dos o más cultivos, pero en condiciones tales que no queden afectados sensiblemente ni el crecimiento normal de las plantas ni la distancia que debe haber entre ellas, se atribuye la superficie total a cada cultivo ; (ii) si en un mismo terreno se efectúan simultáneamente dos o más cultivos, pero en condiciones tales que queden afectados el crecimiento normal de las plantas y la distancia que debe haber entre ellas, la superficie total se divide entre los cultivos, indicándose en el cuadro la atribuida a cada uno ; (iii) si en un mismo terreno se efectúan simultáneamente dos o más cultivos, pero uno predomina, la superficie total puede atribuirse al cultivo predominante.

### F GANADOS Y AVES DE CORRAL

Las cifras relativas al ganado se refieren al 31 de diciembre de 1950.

FUENTE : *Report on World Census of Agriculture, 1950, in British Colonial Territories*. Colonial Office, marzo de 1953.

INFORME SOBRE EL CENSO AGROPECUARIO MUNDIAL DE 1950, VOLUMEN I

**GUAYANA BRITANICA**

*No clasificado de acuerdo con el tamaño de la unidad de explotación*

**A** *No se dispone de datos*

**B APROVECHAMIENTO DE LA TIERRA**  
(hectáreas)

Superficie total	21 497 000
Tierras de cultivo	94 000
Praderas y pastizales permanentes	2 563 000
Montes o bosques	18 099 000
Toda otra clase de tierras	1741 000

**C** *No se dispone de datos*

**D PERSONAL OCUPADO EN LA AGRICULTURA**

Población total	375 701
Población dedicada a la agricultura	61 125
Varones	(45 227)
Hembras	(15 898)

**E CULTIVOS - SUPERFICIE Y PRODUCCION**

<b>Arroz</b>	
Hectáreas	41 689
Toneladas métricas	289 029
<b>Maíz</b>	
Hectáreas	296
Toneladas métricas	406
<b>Cultivos de tubérculos y raíces</b>	
Hectáreas	6 776
Toneladas métricas	25 400
<b>Caña de azúcar</b>	
Hectáreas	29 326
Toneladas métricas	198 781
<b>Frutas cítricas (agrios)</b>	
Hectáreas	981
Toneladas métricas	...

**Otros árboles frutales**

Hectáreas	1 394
Toneladas métricas	...

**Bananas**

Hectáreas	632
Toneladas métricas	...

**Café**

Hectáreas	1 124
Toneladas métricas	630

**Cacao**

Hectáreas	363
Toneladas métricas	173

**Cocoteros**

Hectáreas	14 377
Número de cocos (en millares)	53 377

**Caucho**

Hectáreas	255
Toneladas métricas	...

**F GANADOS Y AVES DE CORRAL (número)**

**Caballos, mulas y asnos**

Caballos	2 527
Mulas	1 703
Asnos	6 267

**Ganado vacuno** 165 755

**Ganado ovino** 37 231

**Ganado caprino** 13 935

**Ganado porcino**

Total	28 029
Puercas de 6 meses o más destinadas a la reproducción	9 351

**Aves de corral**

Gallos y gallinas, pollos y pollas	386 429
Patos	55 404
Pavos	5 731

**Colmenas (número total)** 1 610

**G, H, I, J, K - No se dispone de datos**

<sup>1</sup>Incluidas unas 518 000 hectáreas de aguas continentales y pantanos. — <sup>2</sup>Arroz en cáscara. — <sup>3</sup>Incluidos todos los cultivos de tubérculos y raíces y todas las leguminosas para grano. — <sup>4</sup>En su equivalente en azúcar.

**PERIODO DE REFERENCIA**

El censo se levantó entre el 24 de marzo y el 19 de abril de 1952. Los datos sobre tenencia de la tierra, aprovechamiento de la tierra, cultivos y fuerza mecánica se refieren al año agrícola comprendido entre el 15 de marzo de 1951 y el 14 de marzo de 1952. Los datos sobre ganados y los relativos al equipo se refieren a la fecha de la visita del enumerador. Los datos sobre el personal ocupado en la agricultura se refieren a la semana anterior a la de enumeración.

**BASE LEGAL O ADMINISTRATIVA**

El censo fué autorizado por Decreto N° 16 del 10 de enero de 1952, basado en la *Ley de Censos y Estadísticas* promulgada el 9 de marzo de 1951 y publicada en la *Gaceta Oficial*, número 14351, de 16 de marzo de 1951. En sus artículos 4° y 5°, dicha ley establece que se levante un censo agropecuario cada cinco años y que sea el Congreso Nacional quien lo autorice y fije su fecha.

**METODO DE RECOLECCION DE DATOS**

En el municipio de El Paraíso, departamento del mismo nombre, se levantó un censo de orientación del 21 al 25 de septiembre de 1951.

El personal encargado de dirigir, vigilar y llevar a cabo el censo estaba organizado del modo siguiente :

- a) Oficina Central del Censo Agropecuario.
- b) 17 Delegados departamentales del Censo Agropecuario con 3 auxiliares.
- c) 271 Jefes municipales.
- d) 1 707 Enumeradores.
- e) 38 Inspectores agrícolas.

El personal de la Oficina Central estudió, preparó y dirigió los trabajos del Censo en toda la República, conforme a un calendario censal.

Los 17 delegados departamentales y los tres auxiliares fueron los encargados de dirigir los trabajos en cada departamento ; es decir, la selección, capacitación, organización y vigilancia de los jefes municipales.

A cada enumerador se le asignó una sección de enumeración, confiándosele el empadronamiento de todas las explotaciones.

Para la inspección directa de los trabajos que llevan a cabo tanto los jefes municipales como los enumeradores, se procedió a nombrar inspectores agrícolas, encargados de vigilar todos los trabajos del Censo en los diferentes municipios de la República.

La Dirección General de Censos y Estadísticas requirió también el concurso de todas las autoridades departamentales y

municipales. El magisterio nacional prestó asimismo su colaboración.

Los delegados departamentales y sus auxiliares fueron capacitados en Tegucigalpa por asesores técnicos, personal directivo de la Oficina Central, personal del Banco Central, del Banco de Fomento, del Servicio Técnico Interamericano de Cooperación Agrícola (STICA) y de la Escuela Agrícola Panamericana de El Zamorano.

A su vez, los Jefes municipales recibieron instrucción, en las capitales de los departamentos, de los Delegados departamentales.

Los Jefes municipales capacitaron a los enumeradores escogidos.

En todo el país se llevó a cabo una propaganda censal intensa y efectiva. Se imprimieron cerca de un millón de hojas sueltas que se repartieron proporcionalmente en los 17 departamentos de la República. Se efectuaron grabaciones para la radiodifusión, se formularon contratos con los principales diarios del país para dedicar media plana semanal a propaganda censal. En los cinematógrafos de la República se proyectaron una película en colores alusiva al levantamiento del Censo y 3 diapositivas con leyendas y dibujos.

Con ayuda de los maestros de escuela, tanto urbanos como rurales, se llevó a cabo una campaña divulgatoria de los beneficios del Censo para el país.

Se bosquejaron mapas de cada uno de los municipios del país, proporcionándose una copia de los mismos a cada Delegado departamental, Jefe municipal y enumerador.

Con ayuda de los mapas municipales y de las estimaciones provisionales anteriores al censo, se dividieron los municipios en secciones de enumeración, suponiéndose que cada una contenía aproximadamente 100 fincas. En los lugares de fácil acceso se encontraron más de 100 fincas por sección de enumeración ; en zonas de difícil acceso, es decir, terrenos quebrados y montañosos, se encontraron incluso menos de 50. Cada enumerador estaba obligado a cubrir todo su distrito de enumeración durante el período del censo.

Dispuestos ya los datos y rellenos los cuestionarios, los enumeradores los entregaron a los Jefes municipales, quienes, tras de examinar el material, los enviaron a los Delegados departamentales. Estos, a su vez, volvieron a revisar los cuestionarios, comprobaron toda la información obtenida, resolvieron los problemas planteados y remitieron los cuestionarios a la Oficina Central, donde fueron editados. Durante el proceso de edición todas las cifras consignadas en unidades distintas de la manzana fueron convertidas a ésta. Las cifras referentes a producción que habían sido anotadas en unidades distintas de la que se solicitaba en la boleta fueron convertidas también. Simultáneamente con la revisión y crítica se llevó a cabo la codificación de los cuestionarios.

Para obtener cifras provisionales se efectuó un recuento manual de diferentes datos, como por ejemplo, número total de

HONDURAS

fincas y algunas preguntas de los siguientes capítulos : tenencia de la tierra, cultivos transitorios, café, aprovechamiento de la tierra, animales. Las cifras definitivas fueron obtenidas mediante tabulación mecánica.

**A UNIDAD DE EXPLOTACION Y RÉGIMEN DE TENENCIA**

a) *Unidad de explotación* : Para los efectos del Censo se consideró unidad de explotación todo terreno utilizado para la producción agrícola y explotada directamente por una persona sola, o con la ayuda de otras, independientemente del título o tamaño. La unidad puede consistir en una o más parcelas de tierra, aunque estén separadas, siempre que se encuentren en la misma sección de enumeración. Cuando una finca estaba enclavada en terrenos de dos municipios colindantes, se consideró enclavada en el municipio en que radicaba la casa del propietario, o no habiendo casa, en el municipio en que se encontrara la mayor parte del terreno.

b) *Régimen de tenencia* : La *superficie propiedad del productor* se refiere a la que éste tiene en propiedad privada, y explota directamente. La *superficie tomada en arrendamiento* se refiere : a) a la tierra que ha tomado en arrendamiento, por cuyo uso paga una cantidad fija durante el año agrícola. El pago puede ser en dinero o en especie, pero ha de ser fijo, sin estar en relación con las cosechas ; b) tierras en aparcería, es decir, terrenos que el productor ha tomado de otros, obligándose a pagar un precio proporcional a las cosechas, por ejemplo,  $\frac{1}{4}$ ,  $\frac{1}{3}$  ó  $\frac{1}{2}$  de las mismas, o su valor correspondiente en dinero. En superficies explotadas con arreglo a otras formas de tenencia, figuran : a) las tierras explotadas en régimen ejidal, entre las que figuran aquéllas cuyo uso ha concedido al propietario el gobierno del municipio o distrito, ya que los terrenos ejidales se consideran propiedad de los gobiernos locales ; b) las superficies explotadas en colonato, que se refieren a los terrenos que el productor o colono — fundamentalmente trabajador agrícola asalariado — ha recibido de su patrono y explota por cuenta propia. Para el uso de los mismos, o no paga nada, o paga una pequeña suma fija, en dinero o en especie ; c) superficies explotadas por el « ocupante », que se refieren a los terrenos en que éstos se han introducido sin derecho alguno. Dichas tierras pueden ser de propiedad privada o pública, pero las cultiva el « ocupante » por cuenta propia.

Entre todos los regímenes de tenencia el menos entendido ha sido el concepto de colonato. Este error de interpretación se manifiesta en algunos casos de grandes extensiones consignadas como si fuesen explotadas directamente por colonos. Los errores relativos a estos colonos se dividen en dos clases principales.

1) En una región del país la palabra « colono » se aplica a los productores que para los efectos del Censo se llaman « ocupantes ».

2) Se consignaron explotadas directamente por « colonos » las tierras que éstos cultivaban en calidad de empleados por cuenta de sus patronos. Estas dos clases de errores se corrigieron hasta donde fué posible.

**B APROVECHAMIENTO DE LA TIERRA**

*Tierras arables o de labranza* incluyen toda la superficie ocupada por cultivos transitorios (anuales) durante el año agrícola. Con arreglo a esta definición, las tierras dedicadas al cultivo de caña de azúcar, abacá, henequén, etc. se excluyen de las tierras arables o de labranza, incluyéndose en las tierras para el cultivo de árboles, arbustos, vides u otras trepadoras. La tierra ocupada por cultivos sucesivos sólo se ha contado una vez. Comprende también las tierras en barbecho que no se cultivaban ni aprovechaban de ninguna otra manera en el año agrícola de 1951/52, pero que se cultivaron en el año anterior de 1950/51. Los datos indican que los enumeradores no pudieron aplicar estrictamente esta definición.

Parece que muchos productores declararon como tierras en barbecho terrenos que habían quedado sin aprovechar durante un espacio de tiempo mayor del solo año que especifica la definición censal.

Las *tierras para el cultivo de árboles, arbustos, vides y otras trepadoras* comprenden toda la superficie ocupada por cultivos permanentes, cuyo ciclo vegetativo es mayor de un año, y que son, en su mayoría, de árboles, matas y arbustos. Este concepto comprende también la superficie dedicada al cultivo de caña de azúcar, abacá y henequén, incluyéndose tanto la superficie en producción, como la no productiva.

Las *tierras de cultivo* constituyen el conjunto de tierras arables o de labranza y de tierras para el cultivo de árboles, arbustos, vides y otras trepadoras.

Las *praderas y pastizales permanentes* se refieren a las superficies ocupadas por toda clase de pastos, sembrados o naturales, siendo condición esencial que en ellas pudiera pastar el ganado. Las praderas para heno se consideraron como superficies ocupadas por cultivos transitorios y no se incluyeron en esta categoría.

La clasificación pastos de bosques dependía de la importancia relativa del pasto y del bosque. En general se consideró como bosque, pero, allí donde había árboles muy espaciados, el terreno se consignó como de pastos.

*Montes o bosques* se refiere a las tierras ocupadas por grupos de árboles que sirven o podrían servir para leña o madera. En este concepto no se incluye la tierra ocupada por grupos de árboles, que servirían para leña o madera, pero cuya función es dar sombra a los cafetales. Se excluyen también los terrenos cubiertos de árboles que no sirven para leña o madera.

Toda otra clase de tierra comprende el resto de la superficie de la explotación que no se ha clasificado en otra categoría.

## HONDURAS

En este concepto se incluyen las tierras no incluídas en otros, pero que podrían dedicarse en el futuro a la producción agrícola o forestal, como son las tierras no explotadas todavía, las que han permanecido en barbecho durante más de un año y las zonas forestales cortadas que no han sido replantadas. Se incluyen asimismo las tierras ocupadas por construcciones, patios, corrales, caminos, barrancos, rocas, riachuelos, etc., o sea, las no aprovechables para la producción agrícola o forestal.

### D PERSONAL OCUPADO EN LA AGRICULTURA

En el número de trabajadores agrícolas se incluyen todas las personas que trabajaron en la explotación un mínimo de tres días, o el total de horas correspondiente, durante la semana anterior a la enumeración. Estos trabajadores se dividen en dos grupos principales: trabajadores asalariados y trabajadores sin sueldo, que se clasificaron además por edad y sexo. Trabajadores asalariados son todos los empleados que realizaron labores propiamente agropecuarias en la finca durante tres días o más, y que percibieron jornal o salario por tales labores. Se excluyen los empleados en trabajos de construcción, mataderos, trapiches, elaboración de productos lácteos, etc., así como los sirvientes u otras personas que hicieran labores domésticas. Entre los trabajadores agrícolas asalariados se incluyen los empleados de la finca, tales como administradores, capataces, conductores de tractores, colonos y peones. Se consideran trabajadores agrícolas sin sueldo todas las personas que trabajaron un mínimo de tres días y no percibieron jornales ni salarios por sus trabajos. Al igual que en la categoría de trabajadores asalariados, se excluyen las personas que realizaron trabajos no propiamente agropecuarios.

### E CULTIVOS

Los datos sobre superficie de cultivos transitorios (anuales) se refieren a la superficie cosechada. Los cultivos transitorios son aquellos cuyo ciclo vegetativo dura menos de un año y que es necesario sembrar nuevamente después de cada cosecha.

En el caso de los cultivos sucesivos o intercalados, se ha incluído la superficie cosechada correspondiente a cada uno de ellos. En el caso de los bananos y plátanos, se consigna tanto la superficie en producción como la que no lo está. La superficie en producción es la ocupada por árboles que han dado su primera cosecha y normalmente producen, aunque algunos hayan podido perder su fruto en el año censal. La superficie que no está en producción se refiere a los terrenos ocupados por árboles que no han dado su primera cosecha, es decir, que no han alcanzado la edad productiva.

Los datos sobre la superficie dedicada al cultivo del café, no en producción, se refieren a los cafetales menores de cinco años que todavía no han dado su primera cosecha normal. Así pues, se excluyen los cafetales ya en producción normal, aunque todavía no tengan cinco años. No se incluye la superficie ocupada por cafetos en almáciga o vivero.

### F GANADOS Y AVES DE CORRAL

Los datos sobre ganados y aves de corral se refieren a todos los animales que se encontraban en la finca en la fecha en que fué visitada por el enumerador, fuesen o no propiedad del productor, incluyéndose también los animales pertenecientes al productor que se encontraban fuera de la finca, pero en terrenos públicos y que, en tal caso, no serían censados en ninguna otra finca.

### G TECNOLOGIA AGRICOLA

El número de fincas que emplean electricidad se refiere al uso hecho en el año agrícola comprendido entre el 15 de marzo de 1951 y el 14 de marzo de 1952. El número de las diversas clases de equipo se refiere al que había en la finca en la fecha de la visita del enumerador.

FUENTE: *Primer Censo Agropecuario*, Ministerio de Gobernación. Dirección General de Censos y Estadísticas, República de Honduras, C.A. El Salvador C.A. Diciembre, 1954.



INFORME SOBRE EL CENSO AGROPECUARIO MUNDIAL DE 1950, VOLUMEN I

HONDURAS

No clasificado de acuerdo con el tamaño de la unidad de explotación

**A UNIDAD DE EXPLOTACION Y REGIMEN DE TENENCIA**

**Número y superficie de las unidades de explotación**

Número 156 135  
Superficie (hectáreas) 2 507 404

**Número y superficie de las unidades de explotación según el régimen de tenencia**

Unidades explotadas con arreglo a una sola forma de tenencia  
Propiedad del productor  
Número 33 289  
Superficie (hectáreas) 1 159 668

Tomadas en arrendamiento  
Número 19 665  
Superficie (hectáreas) 89 845

Tomadas en arrendamiento mediante el pago de una renta fija en efectivo o en especie  
Número (13 473)  
Superficie (hectáreas) (77 544)

En aparcería  
Número (6 192)  
Superficie (hectáreas) (12 301)

Explotadas con arreglo a otras formas de tenencia  
Número 76 513  
Superficie (hectáreas) 762 982

Explotadas en régimen « ejidal »  
Número (52 947)  
Superficie (hectáreas) (616 871)

Explotadas en régimen de « colonato »  
Número (6 423)  
Superficie (hectáreas) (12 550)

Explotadas por « ocupantes »  
Número (17 143)  
Superficie (hectáreas) (133 561)

Explotadas con arreglo a formas mixtas de tenencia  
Número 26 668  
Superficie (hectáreas) 494 909

**Superficie total de las unidades de explotación según el régimen de tenencia (hectáreas)**

Propiedad del productor 1 435 223  
Tomada en arrendamiento 138 250

Tomada en arrendamiento mediante el pago de renta fija en efectivo o en especie (117 444)  
En aparcería (20 806)

Explotada con arreglo a otras formas de tenencia 933 931  
Explotada en régimen « ejidal » (753 907)  
Explotada en régimen de « colonato » (16 575)  
Explotada por « ocupantes » (163 449)

**B APROVECHAMIENTO DE LA TIERRA**

**Aprovechamiento de la tierra en las explotaciones (hectáreas)**

Tierras de cultivo 895 831  
Tierras arables (721 178)  
Tierras para el cultivo de árboles, arbustos, vides y otras trepadoras (174 653)  
Praderas y pastizales permanentes 822 562  
Monte o bosque 528 551  
Toda otra clase de tierra 260 460

**C No se dispone de datos**

**D PERSONAL OCUPADO EN LA AGRICULTURA**

**Número de personas empleadas en las explotaciones durante la semana censal**

Productores y miembros de su familia que no percibían todo el jornal en efectivo 406 136

De 15 años o más 302 023  
Varones (199 741)  
Hembras (102 282)

Menores de 15 años 104 113  
Varones (64 255)  
Hembras (39 858)

Personas ocupadas en la explotación, remuneradas 115 805

De 15 años o más 107 744  
Varones (98 039)  
Hembras (9 705)

Menores de 15 años 8 061  
Varones (6 625)  
Hembras (1 436)

INFORME SOBRE EL CENSO AGROPECUARIO MUNDIAL DE 1950, VOLUMEN I

**HONDURAS**

*No clasificado de acuerdo con el tamaño de la unidad de explotación*

**E CULTIVOS - SUPERFICIE Y PRODUCCION**

**Trigo**

Número de explotaciones informantes	1 920
Hectáreas	1 410
Toneladas métricas	775

**Arroz**

Número de explotaciones informantes	16 014
Hectáreas	10 905
Toneladas métricas	11 230

**Sorgo (maicillo)**

Número de explotaciones informantes	41 368
Hectáreas	62 122
Toneladas métricas	50 395

**Maíz de primera cosecha**

Número de explotaciones informantes	126 812
Hectáreas	219 476
Toneladas métricas	167 110

**Maíz de segunda cosecha**

Número de explotaciones informantes	32 317
Hectáreas	34 034
Toneladas métricas	22 193

**Frijoles de primera cosecha**

Número de explotaciones informantes	29 491
Hectáreas	25 402
Toneladas métricas	10 230

**Frijoles de segunda cosecha**

Número de explotaciones informantes	31 377
Hectáreas	24 684
Toneladas métricas	11 716

**Papas (patatas)**

Número de explotaciones informantes	1 687
Hectáreas	956
Toneladas métricas	1 865

**Yuca, casabe o mandioca**

Número de explotaciones informantes	6 639
Hectáreas	3 361
Toneladas métricas	11 514

**Batatas (camotes)**

Número de explotaciones informantes	904
Hectáreas	457
Toneladas métricas	678

**Maíz forrajero (guate)**

Número de explotaciones informantes	3 905
Hectáreas	3 760
Toneladas métricas	4 127

**Algodón**

Número de explotaciones informantes	175
Hectáreas	1 563
Toneladas métricas	1 333

**Maní (cacahuete)**

Número de explotaciones informantes	99
Hectáreas	53
Toneladas métricas	34

**Ajonjolí**

Número de explotaciones informantes	386
Hectáreas	531
Toneladas métricas	297

**Tabaco**

Número de explotaciones informantes	5 320
Hectáreas	3 845
Toneladas métricas	1 845

**Tierra en barbecho**

Hectáreas	424 767
-----------	---------

**Otros cultivos extensivos**

Número de explotaciones informantes	4 576
Hectáreas	2 621

**Bananos y plátanos<sup>1</sup>**

Hectáreas no en producción	11 639
Hectáreas en producción	53 720
Racimos	38 478 905

**Café**

Número de explotaciones informantes <sup>2</sup>	39 157
Hectáreas no en producción	19 328
Hectáreas en producción <sup>3</sup>	48 790
Toneladas métricas <sup>4</sup>	16 857

<sup>1</sup>Las cifras de producción no son comparables con los datos sobre superficie productiva. Se registraron 2 501 807 racimos cuya superficie no se declaró. — <sup>2</sup>No comprende 5 368 fincas cafeteras respecto a las cuales no se declaró superficie alguna. — <sup>3</sup>Se refiere a los árboles de menos de 5 años que no han dado todavía la primera cosecha normal. — <sup>4</sup>En pergamino.

INFORME SOBRE EL CENSO AGROPECUARIO MUNDIAL DE 1950, VOLUMEN I

**HONDURAS**

*No clasificado de acuerdo con el tamaño de la unidad de explotación*

**F GANADOS Y AVES DE CORRAL EN LAS EXPLOTACIONES AGRICOLAS**

**Caballos, mulas y asnos**

<b>Caballos</b>	
Número de explotaciones informantes	59 274
Total de caballos	192 043
Caballos de 3 años o más	(148 693)
Caballos menores de 3 años	(43 350)
<b>Mulas</b>	
Número de explotaciones informantes	27 643
Total de mulas	74 376
<b>Asnos</b>	
Número de explotaciones informantes	14 063
Total de asnos	27 944

**Ganado vacuno**

Número de explotaciones informantes	78 952
Total de reses	1 146 801
Reses de 2 años o más	799 970
Machos	(238 022)
Hembras	(561 948)
Reses menores de 2 años	346 831
Machos	(178 957)
Hembras	(167 874)
Vacas criadas principalmente para el ordeño (incluidas en el total de ganado vacuno)	
Número de reses	310 697

**Ganado ovino**

Número de explotaciones informantes	1 174
Total de ovejas	7 228

**Ganado caprino**

Número de explotaciones informantes	7 676
Total de cabras	36 884

**Cerdos**

Número de explotaciones informantes	94 232
Total de cerdos	525 277
Cerdos de 6 años o más	(298 857)
Cerdos menores de 6 años	(226 420)

**Aves de corral**

Número de explotaciones informantes	130 333
Número de aves :	
Pollos, gallinas, etc.	3 493 361
Patos y gansos	75 658
Pavos	75 234

**G TECNOLOGIA AGRICOLA**

**Clase de fuerza empleada**

Número de explotaciones que emplean electricidad	77
--	----

**Material que se indica en las explotaciones agrícolas**

Tractores (número)	283
--------------------	-----

**H, I, J, K** *No se dispone de datos*

INFORME SOBRE EL CENSO AGROPECUARIO MUNDIAL DE 1950, VOLUMEN I

HONDURAS

Clasificado de acuerdo con el tamaño de la unidad de explotación

CLASIFICACION POR TAMAÑO SEGUN LA SUPERFICIE TOTAL DE LA EXPLOTACION

	De todos tamaños	Menos de 1 hectárea	De 1 hectárea o más	De 1 a 5 hectáreas	De 5 a 10 hectáreas	De 10 a 20 hectáreas	De 20 a 50 hectáreas	De 50 a 100 hectáreas	De 100 a 200 hectáreas	De 200 a 500 hectáreas	De 500 a 1000 hectáreas	De 1000 a 2500 hectáreas	De 2500 hectáreas y más
<b>A UNIDAD DE EXPLOTACION Y REGIMEN DE TENENCIA</b>													
<b>Número y superficie de las unidades de explotación</b>													
Unidades de explotación													
Número	156 135	15 394	140 741	73 617	28 092	18 620	13 752	3 865	1 514	803	284	126	68
Porcentaje	—	—	100,0	52,3	20,0	13,2	9,8	2,7	1,1	0,6	0,2	0,1	—
Superficie													
Hectáreas	2 507 404	9 991	2 497 413	192 241	201 554	259 213	417 282	265 929	207 726	244 129	193 844	184 012	331 483
Porcentaje	—	—	100,0	7,7	8,1	10,4	16,7	10,6	8,3	9,8	7,7	7,4	13,3
<b>Número y superficie de las unidades de explotación según el régimen de tenencia</b>													
Unidades explotadas con arreglo a una sola forma de tenencia													
Propiedad del productor													
Número	33 289	2 347	30 947	11 880	6 191	4 952	4 650	1 662	781	497	191	93	50
Superficie (hectáreas)	1 159 668	1 475	1 158 193	32 963	44 769	70 268	144 586	114 321	107 269	153 907	134 416	130 786	224 908
Tomadas en arrendamiento													
Número	19 665	5 273	14 392	12 452	1 076	431	287	75	33	20	13	2	3
Superficie (hectáreas)	89 845	3 460	86 386	25 536	7 425	5 942	8 427	5 966	4 439	5 559	9 852	2 433	10 806
Tomadas en arrendamiento mediante el pago de una renta fija, en efectivo o en especie													
Número	(13 473)	(3 572)	(9 901)	(8 219)	(885)	(384)	(270)	(73)	(32)	(20)	(13)	(2)	(3)
Superficie (hectáreas)	(77 544)	(2 334)	(75 210)	(17 299)	(5 936)	(5 297)	(7 924)	(5 805)	(4 299)	(5 559)	(9 852)	(2 433)	(10 806)
En aparcería													
Número	(6 192)	(1 701)	(4 491)	(4 233)	(191)	(47)	(17)	(2)	(2)	(—)	(—)	(—)	(—)
Superficie (hectáreas)	(12 301)	(1 126)	(11 175)	(8 327)	(1 489)	(645)	(503)	(161)	(140)	(—)	(—)	(—)	(—)
Explotadas con arreglo a otras formas de tenencia													
Número	76 513	7 439	69 074	35 944	15 121	9 845	6 340	1 333	341	118	22	6	4

<sup>1</sup>Hay una leve diferencia entre el total que aquí se da y la suma de los datos que bajo el epígrafe *Número y superficie de las unidades de explotación según el régimen de tenencia*, corresponden a las distintas formas de tenencia y a las clasificaciones hechas de acuerdo con el tamaño de la unidad de explotación.

INFORME SOBRE EL CENSO AGROPECUARIO MUNDIAL DE 1950, VOLUMEN I

HONDURAS

Clasificado de acuerdo con el tamaño de la unidad de explotación

CLASIFICACION POR TAMAÑO SEGUN LA SUPERFICIE TOTAL DE LA EXPLOTACION

	De todos tamaños	Menores de 1 hectárea	De 1 hectárea o más	De 1 a 5 hectáreas	De 5 a 10 hectáreas	De 10 a 20 hectáreas	De 20 a 50 hectáreas	De 50 a 100 hectáreas	De 100 a 200 hectáreas	De 200 a 500 hectáreas	De 500 a 1000 hectáreas	De 1000 a 2500 hectáreas	De 2500 hectáreas y más
Superficie (hectáreas)	762 982	4 725	758 257	95 850	108 154	135 654	187 978	90 019	45 362	33 350	12 715	9 371	39 804
Explotadas en régimen « ejidal »													
Número	(52 947)	(3 415)	(49 532)	(22 883)	(11 906)	(8 069)	(5 152)	(1 107)	(290)	(96)	(19)	(6)	(4)
Superficie (hectáreas)	(616 871)	(2 178)	(614 693)	(64 109)	(85 562)	(111 338)	(152 881)	(74 627)	(38 886)	(27 606)	(10 509)	(9 371)	(39 804)
Explotadas en régimen de « colonato »													
Número	(6 423)	(2 015)	(4 408)	(4 059)	(255)	(94)	(—)	(—)	(—)	(—)	(—)	(—)	(—)
Superficie (hectáreas)	(12 550)	(1 338)	(11 212)	(8 248)	(1 714)	(1 250)	(—)	(—)	(—)	(—)	(—)	(—)	(—)
Explotadas por « ocupantes »													
Número	(17 143)	(2 009)	(15 134)	(9 002)	(2 960)	(1 682)	(1 188)	(226)	(51)	(22)	(3)	(—)	(—)
Superficie (hectáreas)	(133 561)	(1 209)	(132 352)	(23 493)	(20 878)	(23 066)	(35 097)	(15 392)	(6 476)	(5 744)	(2 206)	(—)	(—)
Explotadas con arreglo a formas mixtas de tenencia													
Número	26 668	340	26 328	13 341	5 704	3 392	2 475	795	359	168	58	25	11
Superficie (hectáreas)	494 909	331	494 578	37 892	41 206	47 349	76 326	55 623	50 656	51 313	36 861	41 387	55 965
<b>Superficie total de las unidades de explotación según el régimen de tenencia (hectáreas)</b>													
Propiedad del productor	1435 223	1 542	1433 681	41 183	57 289	87 392	178 739	146 990	138 573	193 296	162 562	162 808	264 849
Tomada en arrendamiento	138 250	3 611	134 639	37 607	14 570	10 861	14 000	8 625	6 891	9 449	11 921	6 215	14 500
Tomada en arrendamiento mediante el pago de renta fija, en efectivo o en especie	(117 444)	(2 492)	(114 952)	(25 638)	(11 270)	(9 093)	(12 320)	(7 946)	(6 655)	(9 401)	(11 914)	(6 215)	(14 500)
En aparecería	(20 806)	(1 119)	(19 687)	(11 969)	(3 300)	(1 768)	(1 680)	(679)	(236)	(48)	(7)	(—)	(—)
Explotada con arreglo a otras formas de tenencia	933 931	4 838	929 093	113 451	129 695	160 960	224 574	110 314	62 262	41 384	19 361	14 958	52 134
Explotada en régimen « ejidal »	(753 907)	(2 232)	(751 675)	(76 756)	(102 563)	(132 936)	(183 328)	(91 823)	(52 737)	(34 369)	(17 028)	(13 775)	(46 360)
Explotada en régimen de « colonato »	(16 575)	(1 396)	(15 179)	(10 305)	(2 824)	(2 050)	(—)	(—)	(—)	(—)	(—)	(—)	(—)
Explotada por « ocupantes »	(163 449)	(1 210)	(162 239)	(26 390)	(24 308)	(25 974)	(41 215)	(18 491)	(9 525)	(7 015)	(2 333)	1 214	(5 774)

INFORME SOBRE EL CENSO AGROPECUARIO MUNDIAL DE 1950, VOLUMEN I

HONDURAS

Clasificado de acuerdo con el tamaño de la unidad de explotación

CLASIFICACION POR TAMAÑO SEGUN LA SUPERFICIE TOTAL DE LA EXPLOTACION

	De todos tamaños	Menos de 1 hectárea	De 1 hectárea o más	De 1 a 5 hectáreas	De 5 a 10 hectáreas	De 10 a 20 hectáreas	De 20 a 50 hectáreas	De 50 a 100 hectáreas	De 100 a 200 hectáreas	De 200 a 500 hectáreas	De 500 a 1000 hectáreas	De 1000 a 2500 hectáreas	De 2500 hectáreas y más
<b>B APROVECHAMIENTO DE LA TIERRA</b>													
<b>Aprovechamiento de la tierra en las explotaciones (hectáreas)</b>													
Tierras de cultivo	895 831	9 077	886 754	158 451	131 342	136 765	167 655	76 075	46 859	53 066	42 488	31 542	42 511
Tierras arables	(721 178)	(7 391)	(713 787)	(128 293)	(103 303)	(110 172)	(139 836)	(62 528)	(39 494)	(41 643)	(30 694)	(25 121)	(32 703)
Tierras para el cultivo de árboles, arbustos, vides y otras trepadoras	(174 653)	(1 686)	(172 967)	(30 158)	(28 039)	(26 593)	(27 819)	(13 547)	(7 365)	(11 423)	(11 794)	(6 421)	(9 808)
Praderas y pastizales permanentes	822 562	486	822 076	16 897	34 571	61 786	132 976	111 859	93 147	103 493	70 283	57 751	139 313
Monte o bosque	528 551	82	528 469	7 996	18 934	33 871	67 252	50 217	44 806	64 725	57 529	69 276	113 863
Toda otra clase de tierra	260 460	346	260 114	8 897	16 707	26 791	49 399	27 778	22 914	22 845	23 544	25 443	35 796
<b>D PERSONAL OCUPADO EN LA AGRICULTURA</b>													
<b>Número de personas empleadas en las explotaciones durante la semana censal</b>													
Productores y miembros de su familia que no recibían todo el jornal en efectivo	406 136	29 828	376 308	174 840	79 234	56 649	44 815	13 207	4 617	2 119	534	237	56
De 15 años o más	302 023	24 149	277 874	132 692	57 423	40 803	32 033	9 400	3 307	1 571	406	189	50
Varones	(199 741)	(15 208)	(184 533)	(87 185)	(38 174)	(27 477)	(21 620)	(6 258)	(2 317)	(1 071)	(282)	(139)	(40)
Hembras	(102 282)	(8 941)	(93 341)	(45 507)	(19 249)	(13 356)	(10 413)	(3 142)	(990)	(500)	(124)	(50)	(10)
Menores de 15 años	104 113	5 679	98 434	42 148	21 811	15 846	12 782	3 807	1 310	548	128	48	6
Varones	(64 255)	(3 270)	(60 985)	(25 686)	(13 690)	(9 896)	(8 103)	(2 365)	(797)	(325)	(84)	(36)	(3)
Hembras	(39 858)	(2 409)	(37 449)	(16 462)	(8 121)	(5 950)	(4 679)	(1 442)	(513)	(223)	(44)	(12)	(3)
Personas ocupadas en la explotación, remuneradas	115 805	1 232	114 573	18 741	14 049	16 129	18 046	9 492	5 337	9 235	9 290	5 940	8 314
De 15 años o más	107 744	1 111	106 633	17 218	12 587	14 871	16 663	8 632	4 843	8 768	9 119	5 717	8 215
Varones	(98 039)	(966)	(97 073)	(15 331)	(11 368)	(13 078)	(14 544)	(7 547)	(4 326)	(8 321)	(8 925)	(5 540)	(8 093)
Hembras	(9 705)	(145)	(9 560)	(1 887)	(1 219)	(1 793)	(2 119)	(1 085)	(517)	(447)	(194)	(177)	(122)
Menores de 15 años	8 061	121	7 940	1 523	1 462	1 258	1 383	860	494	467	171	223	99
Varones	(6 625)	(101)	(6 524)	(1 226)	(1 198)	(1 037)	(1 158)	(687)	(422)	(419)	(145)	(146)	(86)
Hembras	(1 436)	(20)	(1 416)	(297)	(264)	(221)	(225)	(173)	(72)	(48)	(26)	(77)	(13)

INFORME SOBRE EL CENSO AGROPECUARIO MUNDIAL DE 1950, VOLUMEN I

HONDURAS

Clasificado de acuerdo con el tamaño de la unidad de explotación

CLASIFICACION POR TAMAÑO SEGUN LA SUPERFICIE TOTAL DE LA EXPLOTACION

	De todos tamaños	Menores de 1 hectárea	De 1 hectárea o más	De 1 a 5 hectáreas	De 5 a 10 hectáreas	De 10 a 20 hectáreas	De 20 a 50 hectáreas	De 50 a 100 hectáreas	De 100 a 200 hectáreas	De 200 a 500 hectáreas	De 500 a 1000 hectáreas	De 1000 a 2500 hectáreas	De 2500 hectáreas y más
<b>E CULTIVO - SUPERFICIE Y PRODUCCION</b>													
<b>Trigo</b>													
Número de explotaciones informantes	1 920	30	1 890	645	412	408	315	81	18	7	3	1	—
Hectáreas	1 410	21	1 389	361	273	274	316	98	25	12	2	28	—
Toneladas métricas	775	20	755	205	153	153	158	47	16	4	1	18	—
<b>Arroz</b>													
Número de explotaciones informantes	16 014	235	15 779	6 476	3 516	2 662	2 174	638	206	75	18	9	5
Hectáreas	10 905	138	10 767	3 648	2 340	1 904	1 778	638	232	120	26	61	20
Toneladas métricas	11 230	112	11 118	3 838	2 442	1 946	1 758	697	248	127	18	29	15
<b>Sorgo (maicillo)</b>													
Número de explotaciones informantes	41 368	2 983	38 385	19 835	8 174	5 290	3 590	984	304	148	34	19	7
Hectáreas	62 122	1 845	60 277	22 795	13 007	10 370	8 962	2 943	1 114	668	206	67	145
Toneladas métricas	50 395	1 763	48 632	18 831	10 509	8 496	7 197	2 182	729	456	116	75	41
<b>Maíz de primera cosecha</b>													
Número de explotaciones informantes	126 812	9 212	117 600	61 600	23 957	15 893	11 370	3 004	1 055	486	145	66	24
Hectáreas	219 476	5 761	213 715	78 661	44 411	35 841	32 995	11 622	4 686	2 975	1 238	890	396
Toneladas métricas	167 110	4 707	162 403	60 448	32 850	26 739	24 692	9 121	3 646	2 536	1 248	732	391
<b>Maíz de segunda cosecha</b>													
Número de explotaciones informantes	32 317	2 181	30 136	15 702	6 022	4 161	3 046	764	255	126	35	17	8
Hectáreas	34 034	1 236	32 798	12 898	6 491	5 311	4 736	1 590	700	445	245	236	146
Toneladas métricas	22 193	909	21 284	8 608	4 115	3 304	2 899	1 061	472	342	277	109	97
<b>Frijoles de primera cosecha</b>													
Número de explotaciones informantes	29 491	993	28 498	12 532	6 381	4 581	3 570	903	319	144	40	10	10
Hectáreas	29 402	472	24 930	8 196	5 538	4 576	4 262	1 293	587	285	76	54	63
Toneladas métricas	10 230	188	10 042	3 351	2 195	1 765	1 662	563	228	118	36	41	83
<b>Frijoles de segunda cosecha</b>													
Número de explotaciones informantes	31 377	1 064	30 313	14 316	6 551	4 449	3 398	975	370	168	52	23	11
Hectáreas	24 684	493	24 191	8 726	5 253	3 976	3 565	1 292	610	380	140	158	91
Toneladas métricas	11 716	245	11 471	4 182	2 463	1 876	1 673	606	300	177	86	59	49

INFORME SOBRE EL CENSO AGROPECUARIO MUNDIAL DE 1950, VOLUMEN I

HONDURAS

Clasificado de acuerdo con el tamaño de la unidad de explotación

CLASIFICACION POR TAMAÑO SEGUN LA SUPERFICIE TOTAL DE LA EXPLOTACION

	De todos tamaños	Menores de 1 hectárea	De 1 hectárea o más	De 1 a 5 hectáreas	De 5 a 10 hectáreas	De 10 a 20 hectáreas	De 20 a 50 hectáreas	De 50 a 100 hectáreas	De 100 a 200 hectáreas	De 200 a 500 hectáreas	De 500 a 1000 hectáreas	De 1000 a 2500 hectáreas	De 2500 hectáreas y más
<b>Papas (patatas)</b>													
Número de explotaciones informantes	1 687	30	1 657	524	412	311	291	76	22	11	5	2	3
Hectáreas	956	20	936	243	217	163	189	81	19	12	3	2	7
Toneladas métricas	1 865	42	1 823	442	430	330	351	170	39	31	7	1	22
<b>Yuca, casabe o mandioca</b>													
Número de explotaciones informantes	6 639	260	6 379	2 908	1 431	941	787	197	59	32	16	4	4
Hectáreas	3 361	96	3 265	1 336	711	490	457	127	45	28	8	3	60
Toneladas métricas	11 514	348	11 166	4 608	2 451	1 589	1 565	405	139	91	28	11	279
<b>Batatas (camotes)</b>													
Número de explotaciones informantes	904	11	893	338	203	164	142	26	11	3	3	2	1
Hectáreas	457	15	442	145	103	79	68	18	7	8	1	4	9
Toneladas métricas	678	21	657	223	149	117	95	36	11	8	2	5	11
<b>Maíz forrajero (guate)</b>													
Número de explotaciones informantes	3 905	114	3 791	1 109	730	654	738	289	130	87	34	15	5
Hectáreas	3 760	64	3 696	867	863	569	644	310	153	106	131	44	9
Toneladas métricas	4 127	86	4 041	1 016	694	635	765	371	167	187	170	25	11
<b>Algodón</b>													
Número de explotaciones informantes	175	3	172	52	36	20	16	11	5	13	9	7	3
Hectáreas	1 563	1	1 562	24	36	29	17	226	152	651	264	94	69
Toneladas métricas	1 333	3	1 330	51	38	31	17	157	113	561	249	77	36
<b>Maní (cacahuete)</b>													
Número de explotaciones informantes	99	5	94	29	26	15	14	5	4	—	1	—	—
Hectáreas	53	3	50	13	12	9	9	2	4	—	1	—	—
Toneladas métricas	34	1	33	10	9	5	5	2	2	—	—	—	—
<b>Ajonjolí</b>													
Número de explotaciones informantes	386	5	381	152	111	62	35	11	3	—	4	3	—
Hectáreas	531	12	519	120	151	103	54	34	8	—	29	20	—
Toneladas métricas	297	2	295	72	89	67	32	16	7	—	9	3	—
<b>Tabaco</b>													
Número de explotaciones informantes	5 320	334	4 986	2 466	916	724	645	152	42	23	11	3	4
Hectáreas	3 845	167	3 678	1 411	605	578	600	213	54	70	52	21	74
Toneladas métricas	1 845	67	1 778	616	288	259	359	106	29	35	29	10	47



INFORME SOBRE EL CENSO AGROPECUARIO MUNDIAL DE 1950, VOLUMEN I

HONDURAS

Clasificado de acuerdo con el tamaño de la unidad de explotación

CLASIFICACION POR TAMAÑO SEGUN LA SUPERFICIE TOTAL DE LA EXPLOTACION

	De todos tamaños	Menores de 1 hectárea	De 1 hectárea o más	De 1 a 5 hectáreas	De 5 a 10 hectáreas	De 10 a 20 hectáreas	De 20 a 50 hectáreas	De 50 a 100 hectáreas	De 100 a 200 hectáreas	De 200 a 400 hectáreas	De 500 a 1000 hectáreas	De 1000 a 2500 hectáreas	De 2500 hectáreas y más
<b>Tierra en barbecho</b>													
Hectáreas	424 767	404	424 363	25 325	43 247	61 290	94 370	46 821	32 723	36 606	28 405	23 800	31 776
<b>Otros cultivos extensivos</b>													
Número de explotaciones informantes	4 576	184	4 392	1 822	982	728	581	184	52	20	9	9	5
Hectáreas	2 621	48	2 573	1 011	578	318	348	157	54	15	5	19	68
<b>Bananos y plátanos<sup>2</sup></b>													
Hectáreas no en producción	11 639	134	11 505	1 840	1 281	1 070	1 278	3 113	373	339	1 292	572	347
Hectáreas en producción	53 720	573	53 147	9 696	8 153	6 696	6 693	2 618	1 381	6 848	7 304	2 964	794
Racimos	38 478 905	459 199	38 019 706	7 222 891	5 933 547	5 106 826	4 766 948	2 000 053	1 005 062	4 626 710	5 061 217	1 785 073	511 379
<b>Café</b>													
Número de explotaciones informantes <sup>3</sup>	39 157	1 396	37 761	14 126	9 111	6 848	5 324	1 460	546	233	69	36	8
Hectáreas no en producción <sup>4</sup>	19 328	134	19 194	3 417	3 792	3 820	4 025	2 013	1 086	459	199	214	169
Hectáreas en producción	48 790	547	48 243	8 883	9 158	9 459	10 439	5 266	2 672	1 314	623	390	39
Toneladas métricas <sup>5</sup>	16 857	185	16 672	3 048	3 062	3 258	3 553	1 966	984	517	141	130	13
<b>F GANADOS Y AVES DE CORRAL EN LAS EXPLOTACIONES AGRICOLAS</b>													
<b>Caballos, mulas y asnos</b>													
<b>Caballos</b>													
Número de explotaciones informantes	59 274	2 504	56 770	21 394	12 297	9 805	8 495	2 777	1 097	585	180	100	40
Total de caballos	192 043	7 605	184 438	45 681	32 135	29 699	32 178	16 733	9 797	7 905	3 745	3 769	2 796
Caballos de 3 años o más	(148 693)	(5 775)	(142 918)	(36 458)	(25 235)	(23 017)	(24 751)	(12 562)	(7 364)	(5 935)	(2 867)	(2 646)	(2 003)
Caballos menores de 3 años	(43 350)	(1 830)	(41 520)	(9 223)	(6 900)	(6 682)	(7 427)	(4 171)	(2 433)	(1 970)	(878)	(1 123)	(713)
<b>Mulas</b>													
Número de explotaciones informantes	27 643	708	26 935	6 562	5 331	5 474	5 679	2 182	896	497	176	98	40
Total de mulas	74 376	2 405	71 971	9 970	9 588	11 561	15 355	8 398	4 291	4 835	3 301	1 968	2 704
<b>Asnos</b>													
Número de explotaciones informantes	14 063	491	13 572	4 176	2 712	2 349	2 269	1 067	504	317	90	65	23
Total de asnos	27 944	915	27 029	7 179	4 828	4 376	4 780	2 592	1 404	1 061	306	275	228

<sup>2</sup>Las cifras de producción no son comparables con los datos sobre superficie productiva. Se registraron 2 501 807 racimos cuya superficie no se declaró. — <sup>3</sup>No comprende 5 368 fincas cafeteras respecto a las cuales no se declaró superficie alguna. — <sup>4</sup>Se refiere a los árboles de menos de 5 años que no han dado todavía la primera cosecha normal. — <sup>5</sup>En pergamino.

INFORME SOBRE EL CENSO AGROPECUARIO MUNDIAL DE 1950, VOLUMEN I

HONDURAS

Clasificado de acuerdo con el tamaño de la unidad de explotación

CLASIFICACION POR TAMAÑO SEGUN LA SUPERFICIE TOTAL DE LA EXPLOTACION

	De todos tamaños	Menores de 1 hectárea	De 1 hectárea o más	De 1 a 5 hectáreas	De 5 a 10 hectáreas	De 10 a 20 hectáreas	De 20 a 50 hectáreas	De 50 a 100 hectáreas	De 100 a 200 hectáreas	De 200 a 400 hectáreas	De 500 a 1000 hectáreas	De 1000 a 2500 hectáreas	De 2500 hectáreas y más
<b>Ganado vacuno</b>													
Número de explotaciones informantes	78 952	3 706	75 246	29 604	16 652	12 993	10 558	3 271	1 263	648	194	106	57
Total de reses	1 146 801	22 261	1 124 540	187 244	149 351	153 851	203 018	132 696	90 370	84 226	39 449	37 931	46 404
Reses de 2 años o más	799 970	15 512	784 458	131 572	104 789	107 306	139 724	91 787	62 180	59 026	27 985	26 847	33 242
Machos	(238 022)	(4 650)	(233 372)	(40 663)	(32 270)	(32 435)	(39 541)	(24 957)	(15 884)	(18 177)	(8 755)	(8 097)	(12 593)
Hembras	(561 948)	(10 862)	(551 086)	(90 909)	(72 519)	(74 871)	(100 183)	(66 830)	(46 296)	(40 849)	(19 230)	(18 750)	(20 649)
Reses menores de 2 años	346 831	6 749	340 082	55 672	44 562	46 545	63 294	40 909	28 190	25 200	11 464	11 084	13 162
Machos	(178 957)	(3 519)	(175 438)	(28 679)	(23 208)	(24 208)	(32 648)	(21 070)	(13 989)	(12 726)	(6 083)	(5 969)	(6 858)
Hembras	(167 874)	(3 230)	(164 644)	(26 993)	(21 354)	(22 337)	(30 646)	(19 839)	(14 201)	(12 474)	(5 381)	(5 115)	(6 304)
Vacas criadas principalmente para el ordeño (incluidas en el total de ganado vacuno)													
Número de reses	310 697	5 029	305 668	46 828	40 300	40 705	55 598	38 368	26 667	24 479	10 621	10 340	11 762
<b>Ganado ovino</b>													
Número de explotaciones informantes	1 174	51	1 123	385	193	175	183	77	51	28	14	10	7
Total de ovejas	7 228	338	6 890	1 303	992	894	995	634	553	582	543	119	275
<b>Ganado caprino</b>													
Número de explotaciones informantes	7 676	520	7 156	3 281	1 529	1 041	843	249	110	62	27	10	4
Total de cabras	36 884	2 325	34 559	13 775	7 091	5 223	4 140	1 503	857	790	688	254	238
<b>Cerdos</b>													
Número de explotaciones informantes	94 232	7 034	87 198	43 219	18 278	12 368	9 100	2 631	920	450	127	68	37
Total de cerdos	525 277	26 299	498 978	200 278	104 116	79 530	69 275	24 676	10 395	5 652	2 339	1 702	1 015
Cerdos de 6 meses o más	(298 857)	(14 581)	(284 276)	(112 085)	(59 757)	(45 270)	(39 884)	(14 716)	(6 096)	(3 506)	(1 449)	(840)	(673)
Cerdos menores de 6 meses	(226 420)	(11 718)	(214 702)	(88 193)	(44 359)	(34 260)	(29 391)	(9 960)	(4 299)	(2 146)	(890)	(862)	(342)
<b>Aves de corral</b>													
Número de explotaciones informantes	130 333	11 737	118 596	61 652	24 137	16 020	11 562	3 212	1 130	562	179	93	49
Número de aves :													
Pollos, gallinas, etc.	3 493 361	229 368	3 263 993	1 403 462	648 488	491 415	417 453	138 328	54 839	47 213	37 071	14 941	10 783
Patos y gansos	75 658	3 619	72 039	23 567	13 896	12 769	12 539	4 190	1 770	1 424	1 097	477	310
Pavos	75 234	3 559	71 675	27 009	15 990	13 154	9 974	3 002	1 236	672	331	131	176

INFORME SOBRE EL CENSO AGROPECUARIO MUNDIAL DE 1950, VOLUMEN I

**HONDURAS**

*Clasificado de acuerdo con el tamaño de la unidad de explotación*

CLASIFICACION POR TAMAÑO SEGUN LA SUPERFICIE TOTAL DE LA EXPLOTACION

	De todos tamaños	Menores de 1 hectárea	De 1 hectárea o más	De 1 a 5 hectáreas	De 5 a 10 hectáreas	De 10 a 20 hectáreas	De 20 a 50 hectáreas	De 50 a 100 hectáreas	De 100 a 200 hectáreas	De 200 a 500 hectáreas	De 500 a 1000 hectáreas	De 1000 a 2500 hectáreas	De 2500 hectáreas y más
<b>G TECNOLOGIA AGRICOLA</b>													
<b>Clase de fuerza empleada</b>													
Número de explotaciones que emplean electricidad	77	---	77	10	---	3	1	3	4	15	21	10	10
<b>Material que se indica en las explotaciones agrícolas</b>													
Tractores (número)	283	---	283	---	---	5	5	23	24	39	66	60	61

# INFORME SOBRE EL CENSO AGROPECUARIO MUNDIAL DE 1950, VOLUMEN I

## HONDURAS BRITANICA

### PERIODO DE REFERENCIA

Todas las estadísticas se refieren al año civil de 1950, salvo indicación en contrario.

### BASE LEGAL O ADMINISTRATIVA

Circular 19744/73/18/49 del Ministro británico de Colonias, de 31 de mayo de 1949, ordenando a los territorios coloniales que faciliten información con arreglo a cinco cuadros mínimos.

### METODO DE RECOLECCION DE DATOS

Las cifras se basan en la encuesta realizada en 1947 para la Comisión Evans. Las relativas al ganado se refieren a 1950. Sólo se enumeró el ganado vacuno; las demás clases de ganado fueron objeto de estimaciones.

### B APROVECHAMIENTO DE LA TIERRA

Las cifras se refieren a diciembre de 1947. En el concepto *Tierras arables o de labranza* están comprendidas las tierras en barbecho y las praderas temporales. En el de *Tierras para el cultivo de árboles, arbustos, vides y otras trepadoras* se incluyen las destinadas al cultivo de bananas y plátanos, pero no las dedicadas a la producción de leña y madera. *Las Tierras de cultivo* constituyen el conjunto de tierras arables o de labranza y de tierras para el cultivo de árboles, arbustos, vides y otras trepadoras. *Praderas y pastizales permanentes* son las tierras que se utilizan para el cultivo de forrajes herbáceos distintos de los pastos y tréboles de rotación. Las praderas y pastizales permanentes en que se cultivan árboles o arbustos sólo se clasifican bajo este epígrafe si los forrajes constituyen su aprovechamiento principal. En *Montes o bosques* quedan comprendidas todas las tierras con bosques naturales o plantados que tienen o tendrán valor por la leña, la madera o los productos forestales. Parte de las zonas objeto de agricultura

migratoria se incluye en montes o bosques o en otras categorías de tierras. En *Toda otra clase de tierras* se incluyen las continentales.

### D PERSONAL OCUPADO EN LA AGRICULTURA

Las cifras sobre población total y población dedicada a la agricultura se han tomado del censo de 1946 y se refieren al 9 de abril de dicho año.

### E CULTIVOS

La superficie indicada es la sembrada o plantada. Cuando en un mismo terreno se efectúan en el mismo año dos o más cultivos sucesivamente, se incluye la superficie cosechada correspondiente a cada uno de ellos.

Cultivos mixtos: (i) Cuando en un mismo terreno se efectúan simultáneamente dos o más cultivos, pero en condiciones tales que no queden afectados sensiblemente ni el crecimiento normal de las plantas ni la distancia que debe haber entre ellas, se atribuye la superficie total a cada cultivo; (ii) si en un mismo terreno se efectúan simultáneamente dos o más cultivos, pero en condiciones tales que queden afectados el crecimiento normal de las plantas y la distancia que debe haber entre ellas, la superficie total se subdivide entre los cultivos, indicándose en el cuadro la atribuida a cada uno; (iii) si en un mismo terreno se efectúan simultáneamente dos o más cultivos, pero uno predomina, la superficie total puede atribuirse al cultivo predominante.

### F GANADOS Y AVES DE CORRAL

Las cifras relativas al ganado se refieren a 1950 y son estimaciones, excepto los datos sobre el ganado vacuno, que se han obtenido por enumeración.

FUENTE: *Report on the World Census of Agriculture, 1950 in British Territories*. Colonial Office, marzo de 1953.

INFORME SOBRE EL CENSO AGROPECUARIO MUNDIAL DE 1950, VOLUMEN I

**HONDURAS BRITANICA**

*No clasificado de acuerdo con el tamaño de la unidad de explotación*

**A** No se dispone de datos

**B APROVECHAMIENTO DE LA TIERRA**  
(hectáreas)

Superficie total	2 296 500
Tierras de cultivo	30 300
Tierras arables o de labranza	(26 400)
Tierras para el cultivo de árboles, arbustos, vides y otras trepadoras	(3 900)
Praderas y pastizales permanentes	5 200
Montes o bosques	2 157 700
Toda otra clase de tierras	103 300

**C** No se dispone de datos

**D PERSONAL OCUPADO EN LA AGRICULTURA**

Población total	59 220
Número de personas dedicadas a la agricultura	5 849
Varones	(5 271)
Hembras	(578)

**E CULTIVOS - SUPERFICIE Y PRODUCCION**

<b>Arroz</b>	
Hectáreas	1 130
Toneladas métricas	12 840
<b>Maíz</b>	
Hectáreas	4 650
Toneladas métricas	3 860
<b>Frijoles secos comestibles</b>	
Hectáreas	20
Toneladas métricas	18

**Guisantes secos comestibles**

Hectáreas	10
Toneladas métricas	4

**Yuca (casabe o mandioca)**

Hectáreas	790
-----------	-----

**Toda clase de hortalizas y melones para el consumo humano**

Hectáreas	115
-----------	-----

**Caña de azúcar**

Hectáreas	490
Toneladas métricas	21 520

**Frutas cítricas (agrios)**

Hectáreas	360
-----------	-----

**Bananas**

Hectáreas	1 370
-----------	-------

**Cocoteros**

Hectáreas	2 652
-----------	-------

**F GANADOS Y AVES DE CORRAL (número)**

**Caballos, mulas y asnos**

Caballos y mulas	3 000
Asnos	...

**Ganado vacuno**

Total	14 834
Vacas	(6 939)
Vaquillas	(2 802)
Otro ganado vacuno	(5 093)

**Ganado ovino**

1 336

**Ganado caprino**

454

**Ganado porcino**

11 316

**Aves de corral<sup>1</sup>**

40 000

**G, H, I, J, K** - No se dispone de datos

<sup>1</sup>Arroz en cáscara. — <sup>2</sup>En su equivalente en azúcar. — <sup>3</sup>Comprende gallos, gallinas, pollos, patos y pavos.

**HUNGRÍA**  
**Sector privado**

**PERIODO DE REFERENCIA**

El censo de población, levantado a principios de 1949, comprendía una serie de preguntas sobre explotaciones agrícolas privadas que en conjunto constituyen la enumeración de explotaciones agrícolas más amplia efectuada en Hungría durante los años del Censo Agropecuario Mundial de 1950. Los datos se refieren al 1º de enero de 1949 a las 0 horas.

**BASE LEGAL O ADMINISTRATIVA**

La base legal para el levantamiento del censo la constituye el Estatuto sobre acopio de datos estadísticos de 1929, N° 19, en su párrafo 10, que hace obligatoria la respuesta a tales preguntas, y otro Estatuto de 1946, N° 14.020, en el que se fijan sanciones para quien se niega a facilitar la información o da respuestas falsas.

**METODO DE RECOLECCION DE DATOS**

Los datos se acopiaron mediante cuestionarios individuales, debiendo llenarse un formulario por cada persona natural. El censo fué organizado por la Oficina Central de Estadística, subrayándose su importancia mediante la prensa y la radio y en reuniones del partido. Los datos fueron recogidos por unos 30.000 enumeradores, inspectores e instructores y elaborados por la Oficina Central de Estadística.

Consecuencia del método de enumeración fué que no se facilitaron datos sobre explotaciones institucionales ni sobre las explotadas por el Estado, con lo que se ha limitado el alcance del censo a lo que cabría llamar el «sector privado» de la agricultura húngara. En dicha fecha éste seguía constituyendo la mayor parte de la industria agrícola del país; sólo un escaso porcentaje de la superficie arable y del ganado pertenecía entonces al Estado o a explotaciones institucionales. Sin embargo, por esta razón el censo es muy incompleto en lo que respecta a tierras no arables. Por otra parte, el hecho de que la enumeración peca por defecto en cierta medida reduce todavía más la exactitud de los totales absolutos.

**A UNIDAD DE EXPLOTACION Y REGIMEN DE TENENCIA**

(a) *Unidad de explotación* : Los datos se refieren a explotaciones funcionales en poder de personas naturales. Aun en los casos en que éstas eran socios de cooperativas agrícolas de producción, las tierras de los socios se consideraron ex-

plotaciones privadas a ellos pertenecientes (en tal momento este punto revestía escasa importancia cuantitativa). En el concepto de explotación se incluyen todas las tierras explotadas por cuenta del mismo productor, independientemente de que estuvieran enclavadas o no en el mismo municipio.

(b) *Régimen de tenencia* : En *tierras propiedad del productor* se incluyen las explotadas en concepto de retribución de servicios, etc.

**B APROVECHAMIENTO DE LA TIERRA**

En la categoría *tierras arables o de labranza* están comprendidas las tierras de cultivo de cereales, cultivos de raíces, pastos de rotación, otros cultivos extensivos y barbechos, pero no las de cultivos hortícolas anuales en huertas domésticas.

El concepto *tierras para cultivo de árboles, arbustos, vides y otras trepadoras* comprende también tierras de cultivos hortícolas anuales en huertas domésticas.

En *otras clases de tierras* se incluyen las praderas permanentes y todas las demás clases de tierras distintas de las incluidas en *tierras arables* y en *tierras para el cultivo de árboles, arbustos, vides y otras trepadoras*.

**C POBLACION AGRICOLA**

Las cifras se refieren a los productores cuya ocupación principal es la agricultura y a sus familiares, no comprendiendo aquellos cuya ocupación principal no era la agricultura ni a sus familiares. Tampoco comprenden los trabajadores agrícolas que carecían de tierras, los empleados en granjas estatales, etc.

**F GANADOS Y AVES DE CORRAL**

Dentro del marco del censo demográfico se acopiaron también datos sobre ganados pertenecientes a particulares que no tenían ninguna explotación agrícola. Los datos resultantes figuran más adelante en nota al pie de la sección *ganados*.

**G TECNOLOGIA AGRICOLA**

Al igual que en el caso del ganado, en el censo se han enumerado los tractores y trilladoras pertenecientes a particulares que no eran productores agrícolas. Tales datos figuran asimismo más adelante en nota al pie.

FUENTE : 1949 évi népszámlálás. 2. Mezőgazdasági eredmények. Budapest, 1949.

INFORME SOBRE EL CENSO AGROPECUARIO MUNDIAL DE 1950, VOLUMEN I

**HUNGRIA**  
**Sector privado**

*No clasificado de acuerdo con el tamaño de la unidad de explotación*

**A UNIDAD DE EXPLOTACION Y REGIMEN DE TENENCIA**

**Número y superficie de las unidades de explotación**

Total de explotaciones 1 399 046  
Superficie total (hectáreas) 5 612 647

**Superficie total de las unidades de explotación según el régimen de tenencia (hectáreas)**

Propiedad del productor 4 934 587  
Tomada en arrendamiento<sup>1</sup> 678 060  
    Tomada en arrendamiento mediante pago de cantidad fija en efectivo (455 958)  
    En aparcería (222 102)

**B APROVECHAMIENTO DE LA TIERRA**

**Aprovechamiento de la tierra en las explotaciones (hectáreas)**

Tierras de cultivo 4 819 345  
    Tierras arables o de labranza (4 599 799)  
    Tierras para el cultivo de árboles, arbustos, vides y otras trepadoras<sup>2</sup> (219 546)  
Toda otra clase de tierras 793 302

**C POBLACION AGRICOLA**

**Productores y familiares de éstos<sup>3</sup>**

Número de explotaciones informantes 1 086 659  
Número de personas 3 801 717

**D, E** *No se dispone de datos*

**F GANADOS Y AVES DE CORRAL<sup>4</sup>**

**Caballos<sup>5</sup>**

Número de explotaciones informantes 300 871  
Número de caballos 501 537

**Ganado vacuno**

Total de reses 1 625 917  
    Bueyes y novillos de tiro  
        Número de explotaciones informantes 141 910  
        Número de bueyes y novillos de tiro (260 468)  
    Otros vacunos  
        Número de explotaciones informantes 697 594  
        Número de otros vacunos (1 365 499)

**Ganado ovino y caprino**

Número de explotaciones informantes 129 546  
Número de ovejas y cabras 606 809

**Ganado porcino**

Número de explotaciones informantes 602 883  
Total de puercos 2 147 001

**G TECNOLOGIA AGRICOLA<sup>6</sup>**

**Material que se indica en las explotaciones agrícolas**

Tractores propiedad del productor  
    Número de explotaciones informantes 6 411  
    Número de tractores 7 333  
Trilladoras propiedad del productor  
    Número de explotaciones informantes 8 417  
    Número de trilladoras 9 234

**H, I, J, K** *No se dispone de datos*

<sup>1</sup>Comprende asimismo tierras explotadas en concepto de retribución de servicios. — <sup>2</sup>Comprende no solamente viñas y huertos, sino también huertas domésticas. — <sup>3</sup>Los datos se refieren a productores cuya ocupación principal es la agricultura y sus familiares. — <sup>4</sup>Además de los datos sobre ganados en las explotaciones privadas se ha enumerado también en el censo a particulares, dueños de ganado, que no tienen explotaciones agrícolas. Estos datos, que no se incluyen en los anteriores totales sobre explotaciones de todos tamaños, son:

Caballos de tiro	
Número de personas informantes	15 542
Número de caballos de tiro	23 193
Bueyes y novillos de tiro	
Número de personas informantes	3 423
Número de bueyes y novillos de tiro	5 684
Otros vacunos	
Número de personas informantes	37 637
Número de otros vacunos	53 354

Ganado ovino y caprino	
Número de personas informantes	35 534
Número de ovejas y cabras	135 568

Ganado porcino	
Número de personas informantes	83 212
Número de puercos	276 975

<sup>5</sup>Caballos de tiro solamente — <sup>6</sup>Los datos adicionales sobre maquinaria perteneciente a particulares que no poseen explotaciones agrícolas (y no incluidos en los totales relativos a explotaciones de todos tamaños) son:

Tractores	
Número de personas informantes	2 320
Número de tractores	2 652

Trilladoras	
Número de personas informantes	3 218
Número de trilladoras	3 608

INFORME SOBRE EL CENSO AGROPECUARIO MUNDIAL DE 1950, VOLUMEN I

HUNGRIA

Sector privado

Clasificado de acuerdo con el tamaño de la unidad de explotación

CLASIFICACION POR TAMAÑO SEGUN LA SUPERFICIE TOTAL DE LAS EXPLOTACIONES

	Explotaciones de todos tamaños	De 0,58 hectáreas o menos	De más de 0,58 hectáreas	De más de 0,58 a 1,73 hectáreas	De más de 1,73 a 2,88 hectáreas	De más de 2,88 a 5,75 hectáreas	De más de 5,75 a 11,51 hectáreas	De más de 11,51 a 20,14 hectáreas	De más de 20,14 a 57,55 hectáreas	De más de 57,55 hectáreas
		De 1 Cad. hold o menos	De más de 1 Cad. hold	De más de 1 a 3 Cad. hold	De más de 3 a 5 Cad. hold	De más de 5 a 10 Cad. hold	De más de 10 a 20 Cad. hold	De más de 20 a 35 Cad. hold	De más de 35 a 100 Cad. hold	De más de 100 Cad. hold
<b>A UNIDAD DE EXPLOTACION Y REGIMEN DE TENENCIA</b>										
<b>Número y superficie de las unidades de explotación</b>										
Total de explotaciones	1 399 046	185 333	1 213 713	305 384	255 825	385 655	203 026	47 804	15 260	759
Porcentaje	—	—	100,0	25,2	21,1	31,8	16,7	3,9	1,2	0,1
Superficie (hectáreas)	5 612 647	63 991	5 548 656	386 620	618 312	1 708 854	1 611 699	710 521	458 053	54 597
Porcentaje	—	—	100,0	7,0	11,1	30,8	29,0	12,8	8,3	1,0
<b>Superficie total de las unidades de explotación según el régimen de tenencia (hectáreas)</b>										
Propiedad del productor	4 934 587	60 686	4 873 901	357 704	565 700	1 539 047	1 376 892	567 088	417 545	49 925
Tomada en arrendamiento <sup>1</sup>	678 060	3 305	674 755	28 916	52 612	169 807	234 807	143 433	40 508	4 672
Tomada en arrendamiento mediante pago de cantidad fija en efectivo	(455 958)	(2 560)	(453 398)	(23 022)	(41 490)	(124 184)	(149 015)	(86 143)	(26 940)	(2 604)
En aparcería	(222 102)	(745)	(221 357)	(5 894)	(11 122)	(45 623)	(85 792)	(57 290)	(13 568)	(2 068)
<b>B APROVECHAMIENTO DE LA TIERRA</b>										
<b>Aprovechamiento de la tierra en las explotaciones (hectáreas)</b>										
Tierras de cultivo	4 819 345	60 307	4 759 038	364 601	559 406	1 542 419	1 357 050	572 632	330 555	32 375
Tierras arables o de labranza	(4 599 799)	(39 940)	(4 559 859)	(327 308)	(526 743)	(1 484 144)	(1 311 776)	(556 590)	(321 759)	(31 539)
Tierras para el cultivo de árboles, arbustos, vides y otras trepadoras <sup>2</sup>	(219 546)	(20 367)	(199 179)	(37 293)	(32 663)	(58 275)	(45 274)	(16 042)	(8 796)	(836)
Toda otra clase de tierras	793 302	3 684	789 618	22 019	58 906	166 435	254 649	137 889	127 498	22 222
<b>C POBLACION AGRICOLA</b>										
<b>Productores y familiares de éstos<sup>3</sup></b>										
Número de explotaciones informantes	1 086 659	66 662	1 019 997	199 912	211 538	355 073	193 245	45 443	14 106	680
Número de personas	3 801 717	156 632	3 645 085	543 456	684 922	1 361 679	814 117	184 433	54 046	2 432

<sup>1</sup>Comprende asimismo tierras explotadas en concepto de retribución de servicios. — <sup>2</sup>Comprende no solamente viñas y huertos, sino también huertas domésticas. — <sup>3</sup>Los datos se refieren a productores cuya ocupación principal es la agricultura, y sus familiares.



INFORME SOBRE EL CENSO AGROPECUARIO MUNDIAL DE 1950, VOLUMEN I

**HUNGRIA**  
**Sector privado**

Clasificado de acuerdo con el tamaño  
de la unidad de explotación

CLASIFICACION POR TAMAÑO SEGUN LA SUPERFICIE TOTAL DE LAS EXPLOTACIONES

	Explotaciones de todos tamaños	De 0,58 hectáreas o menos	De más de 0,58 hectáreas	De más de 0,58 a 1,73 hectáreas	De más de 1,73 a 2,88 hectáreas	De más de 2,88 a 5,75 hectáreas	De más de 5,75 a 11,51 hectáreas	De más de 11,51 a 20,14 hectáreas	De más de 20,14 a 57,55 hectáreas	De más de 57,55 hectáreas
		De 1 Cad. hold o menos	De más de 1 Cad. hold	De más de 1 a 3 Cad. hold	De más de 3 a 5 Cad. hold	De más de 5 a 10 Cad. hold	De más de 10 a 20 Cad. hold	De más de 20 a 35 Cad. hold	De más de 35 a 100 Cad. hold	De más de 100 Cad. hold
<b>F GANADOS Y AVES DE CORRAL<sup>1</sup></b>										
<b>Caballos, mulas y asnos</b>										
Caballos <sup>5</sup>										
Número de explotaciones informantes	300 871	3 804	297 067	17 177	33 136	103 878	99 214	31 821	11 228	613
Número de caballos	501 537	5 041	496 496	22 591	44 816	155 191	176 424	67 097	28 245	2 132
<b>Ganado vacuno</b>										
Total de reses	1 625 917	23 069	1 602 848	125 490	230 981	596 631	449 822	135 337	59 757	4 830
Bueyes y novillos de tiro										
Número de explotaciones informantes	141 910	1 422	140 488	8 843	18 457	53 005	42 432	11 939	5 390	422
Número de bueyes y novillos de tiro	(260 468)	(2 165)	(258 303)	(13 597)	(29 837)	(92 531)	(81 752)	(25 273)	(13 863)	(1 450)
Otros vacunos										
Número de explotaciones informantes	697 594	15 831	681 763	78 219	123 232	261 267	164 418	40 816	13 176	635
Número de otros vacunos	(1 365 449)	(20 904)	(1 344 545)	(111 893)	(201 144)	(504 100)	(368 070)	(110 064)	(45 894)	(3 380)
<b>Ganado ovino y caprino</b>										
Número de explotaciones informantes	129 546	14 879	114 667	22 131	16 596	34 741	28 285	8 744	3 866	304
Número de ovejas y cabras	606 809	49 883	556 926	81 827	69 537	143 582	136 880	67 814	51 518	6 768
<b>Ganado porcino</b>										
Número de explotaciones informantes	602 883	31 482	571 401	84 092	98 201	201 667	137 156	37 272	12 369	644
Total de puercos	2 147 001	101 607	2 045 394	270 519	317 223	680 050	513 688	176 927	80 002	6 985
<b>G TECNOLOGIA AGRICOLA<sup>6</sup></b>										
<b>Material que se indica en las explotaciones agrícolas</b>										
Tractores propiedad del productor										
Número de explotaciones informantes	6 411	517	5 894	984	736	1 223	1 263	811	748	129
Número de tractores	7 333	503	6 730	1 138	852	1 462	1 451	891	802	134
Trilladoras propiedad del productor										
Número de explotaciones informantes	8 417	875	7 542	1 461	1 094	1 621	1 606	871	749	140
Número de trilladoras	9 234	972	8 262	1 610	1 217	1 817	1 739	932	795	152

<sup>1</sup>Además de los datos sobre ganados en las explotaciones privadas se ha enumerado también en el censo a particulares, diáneos de ganado, que no tienen explotaciones agrícolas. Estos datos, que no se incluyen en los anteriores totales sobre explotaciones de todos tamaños, van indicados en la nota al pie número 4 del cuadro no clasificado. — <sup>2</sup>Caballos de tiro solamente. — <sup>3</sup>Los datos adicionales sobre maquinaria pertenecientes a particulares que no poseen explotaciones agrícolas (y no incluidos en los totales relativos a explotaciones de todos tamaños) van indicados en la nota al pie número 6 del cuadro no clasificado.

**PERIODO DE REFERENCIA**

El censo agropecuario del Irak fué comenzado en junio de 1952. La enumeración continuó durante todo el año hasta el verano de 1953.

**BASE LEGAL O ADMINISTRATIVA**

Los datos se recogieron de conformidad con la Orden N° 33 de 1944, modificando la Orden N° 84 de 1940 sobre compilación de estadísticas de producción agropecuaria.

**METODO DE RECOLECCION DE DATOS**

El censo agropecuario de 1952 fué el primero de su clase que se levantaba en el Irak y estuvo encomendado a la Oficina Principal de Estadística del Ministerio de Economía, bajo la inspección de un experto en estadística, extranjero, empleado por el Gobierno. Constituyó una encuesta nacional en la que empadronadores especialmente adiestrados visitaron todas las explotaciones agrícolas del país, y en la que se hizo una investigación sobre el ganado propiedad de tribus nómadas o de otros grupos, e incluso de individuos que carecían de tierras propias bien definidas.

Los trabajos sobre el terreno dieron comienzo en junio de 1952 y la enumeración quedó ultimada a finales de año, salvo en unos cuantos distritos. En cada *liwa* (provincia) se creó una extensa organización descentralizada, por medio de la cual trabajaron equipos empadronadores a las órdenes de inspectores especialmente seleccionados al efecto, los que a su vez dependían de un inspector de estadística destacado por la Oficina Principal de Estadística, órgano encargado de la realización del censo en conjunto.

Durante todo el curso de las operaciones censales, la Oficina Principal de Estadística mantuvo una estrecha y constante vigilancia sobre los trabajos. El experto en estadística y el Inspector-jefe de la Oficina Principal hicieron largas visitas por todas las *liwas* del Irak con el fin de realizar una inspección general y resolver sobre la marcha las dificultades que, de otro modo, podrían haber detenido los trabajos del censo. Tales visitas sirvieron también para asociar más íntimamente a las administraciones locales con los trabajos censales.

En cada *liwa* se estableció un comité especial de acuerdo con la orden N° 33 de 1944, modificando la Orden N° 84 de 1940 sobre compilación de estadísticas de producción agropecuaria. Bajo la presidencia del *Mutasarif* de la *liwa* en cuestión, estos comités estaban compuestos por el Director de la Oficina de Hacienda, por el Presidente de la Cámara local de Agricultura, por el Jefe del Servicio Agronómico, por el de los Servicios de Veterinaria y por el Inspector de Estadística de la *liwa*. Como Secretario del Comité de cada *liwa*, actuó el Inspector de Estadística, sirviendo de enlace entre los empadronadores y la Oficina Principal de Estadística.

Los empadronadores trabajaron en equipos a las órdenes de un inspector, y se reclutaron en las localidades en que habían de trabajar, de modo que estuvieran todo lo familiarizados posible con las costumbres locales, y, en caso necesario, pudieran hablar kurdo, turco y otras lenguas empleadas por los agricultores del distrito. Eran en su mayor parte maestros de escuela y estudiantes de las escuelas superiores en vacaciones. Todos ellos fueron seleccionados cuidadosamente, sin llegar en ningún momento a más de 180, pues el principio adoptado fué el de emplear un cuadro limitado de personas idóneas. A cada uno de ellos se le proporcionó un manual de instrucciones especialmente preparado de acuerdo con las condiciones del Irak, que contenía orientaciones y definiciones uniformes con objeto de lograr la comparabilidad de los datos recogidos por muchos individuos y en regiones muy distintas. En el manual y en el programa de preparación de los empadronadores se hizo especial hincapié en la correcta celebración de las entrevistas con los agricultores y en la importancia de ganar su confianza. De manera especial, en todas las operaciones del censo, se ha insistido en el carácter confidencial de los datos facilitados por los interrogados.

En la Oficina Principal de Estadística se procedió a comprobar la congruencia interna y la cabalidad de los cuestionarios. Las dudas que surgieron se dejaron a la solución de los inspectores interesados y, en caso necesario, se volvió a entrevistar al agricultor.

El análisis y la tabulación se han efectuado mediante equipo mecánico, empleando el sistema de tarjetas perforadas.

**A UNIDAD DE EXPLOTACION Y REGIMEN DE TENENCIA**

a) *Unidad de explotación* : Para los efectos del censo se ha considerado explotación agrícola la granja o propiedad agrícola explotada u organizada como una unidad. A veces algunos agricultores trabajaban en diferentes *liwas* más de una explotación, según la definición antes expuesta pero, en cambio, otras explotaciones pertenecían conjuntamente a dos o más personas. No se han incluido como explotaciones agrícolas las tierras propiedad de ganaderos que no producían cultivo alguno, sino que se utilizaban solamente como pastizales abruptos.

b) *Régimen de tenencia* : En el Irak, el régimen de tenencia de la tierra es complicado y sólo fué posible distinguir entre explotaciones propiedad del productor (divididas en tierras *tapu* y tierras *lazma*, tierras tomadas en arrendamiento y otros sistemas de tenencia. Las tierras *tapu* son las dadas en tenencia permanente por el Estado, permitiéndose al productor venderlas, hipotecarlas o legarlas. Las tierras *lazma* son tierras originalmente propiedad del Estado, pero registradas a nombre del productor de conformidad con la Ley de Colonización de Tierras de 1932. Dicha Ley autorizaba a los comités de colonización a conceder títulos a quienes demostraran que

# INFORME SOBRE EL CENSO AGROPECUARIO MUNDIAL DE 1950, VOLUMEN I

## IRAK

habían cultivado la tierra durante quince años. El régimen de tenencia *lazma* se diferencia del *tapu* en que el Gobierno tiene derecho a prohibir al agricultor su transferencia.

En tierras tomadas en arrendamiento se incluyen todas las tierras arrendadas a individuos, corporaciones, o al gobierno, bien por una cantidad determinada de dinero o producto, bien en virtud de un contrato de *aparcería*.

### B APROVECHAMIENTO DE LA TIERRA

En el caso de las tierras dedicadas al cultivo de árboles o arbustos, que estuvieran también plantadas con cultivos o pastos permanentes, se ha indicado la superficie aproximada cubierta por árboles, arbustos o vides y otras trepadoras, que se utilizaba como pradera o para la producción de cultivos. Cuando las diferentes formas de cultivo aparecían tan entremezcladas que no era posible distinguir la superficie dedicada a cada una de ellas, se ha atribuido la superficie total al cultivo principal.

### D PERSONAL OCUPADO EN LA AGRICULTURA

En el número de personas que trabajan en la explotación no se incluyen las dedicadas a la agricultura pastoral sin tierras fijas de su propiedad, ni las tribus nómadas, ni las personas dedicadas a ocupaciones rurales no agrícolas, como el riego o el mantenimiento de caminos.

Entre los trabajadores familiares del productor figuran las personas no emparentadas con éste que trabajan en la explotación y viven en su casa.

### E CULTIVOS

Si en parte de la tierra se cultivaban al mismo tiempo diversos cultivos, se debía indicar separadamente la superficie ocupada por cada uno de ellos siempre que fuese posible determinarla. En los casos en que esto no era fácil, se hizo una estimación.

Cuando en un mismo terreno se efectuaban el mismo año agrícola dos o más cultivos, que eran cosechados sucesivamente, se atribuyó la superficie a cada cultivo. Lo mismo se aplica a los cultivos que producían dos cosechas el mismo año.

El número de palmas datileras no es más que una cifra provisional a reserva del análisis de los datos recogidos durante un censo especial de dichas palmas levantado en cooperación con la Asociación Datilera. La cifra no incluye las palmas datileras que no están en edad productiva, las plantas masculinas y las de huertos privados.

### F GANADOS Y AVES DE CORRAL

El número de cabeza de ganado se refiere a las que tiene el propietario en explotaciones establecidas. El gran número de cabezas de ganado que poseen las tribus nómadas, los grupos, o las familias que carecen de granjas o apacentaderos propios, pero que recurren para la alimentación del ganado a terrenos baldíos o tierras de pastoreo arrendados por períodos, en los poblados o en sus cercanías, así como los animales alimentados en establos, no se incluyen en los cuadros siguientes.

No entran en la enumeración las colmenas que tenían los vecinos de los pueblos en sus huertas o en los terrados de las casas.

### G TECNOLOGIA AGRICOLA

El número de explotaciones que emplean energía animal se refiere a las que la emplearon en el año anterior al censo, independientemente de que el animal fuera propiedad o no del productor. Se ha aplicado igual norma a las explotaciones que emplean energía mecánica.

El número de máquinas se refiere a las empleadas durante el año anterior al censo.

Sólo se ha exigido declarar el empleo de energía hidráulica si la maquinaria propulsada por ésta se había empleado para trabajos agrícolas, inclusive bombeo.

### I RIEGO Y AVENAMIENTO

Los datos se refieren a la superficie regada mediante bombas.

FUENTE : *Report on the Agricultural and Livestock Census of Iraq 1952-53*, Principal Bureau of Statistics, Ministry of Economics, Government of Iraq, Baghdad, 1954, Vol. 1.

INFORME SOBRE EL CENSO AGROPECUARIO MUNDIAL DE 1950, VOLUMEN I

IRAK

No clasificado de acuerdo con el tamaño de la unidad de explotación

A UNIDAD DE EXPLOTACION Y REGIMEN DE TENENCIA		Mijo	
Número y superficie de las unidades de explotación		Hectáreas	21 807
Número	125 045	Maíz	
Superficie (hectáreas)	6 384 400	Hectáreas	54 070
Superficie total de las unidades de explotación según el régimen de tenencia (hectáreas)		Cebada	
Propiedad del productor <sup>1</sup>	4 205 772	Hectáreas	1 210 606
Tomadas en arrendamiento	1 925 609	Frijoles	
Explotadas con arreglo a otras formas de tenencia	253 019	Hectáreas	4 328
B APROVECHAMIENTO DE LA TIERRA		Lentejas	
Aprovechamiento de la tierra en las explotaciones <sup>2</sup> (hectáreas)		Hectáreas	5 660
Tierras de cultivo	5 450 173	Guisantes	
Tierras arables o de labranza	(5 322 003)	Hectáreas	4 888
Tierras para el cultivo de árboles, arbustos, vides y otras trepadoras	(128 170)	Arvejas	
Praderas permanentes	230 880	Hectáreas	2 217
Montes o bosques	51 811	Papas	
Toda otra clase de tierras	644 309	Hectáreas	160
C No se dispone de datos		Frijoles, verdes (frijol mung)	
D PERSONAL OCUPADO EN LA AGRICULTURA		Hectáreas	21 045
Número total de personas que trabajan en las explotaciones <sup>3</sup>	1 400 152	Repollos	
Varones	(928 696)	Hectáreas	168
Hembras	(471 456)	Zanahorias	
E CULTIVOS		Hectáreas	410
Superficie de los cultivos		Lechugas	
Trigo		Hectáreas	514
Hectáreas	1 045 710	Espinacas	
Arroz		Hectáreas	1 110
Hectáreas	128 688	Sandías y otras clases de melones	
		Hectáreas	18 133
		Pepinos	
		Hectáreas	5 085
		Coliflores	
		Hectáreas	72

<sup>1</sup>Comprende 2 527 363 hectáreas de tierras *tapir* y 1 673 409 hectáreas de tierras *lazma*. — <sup>2</sup>Se registra una pequeña discrepancia entre la suma de cada categoría de tierras que aquí se indica y la superficie total de las explotaciones que figura en el concepto A - *Unidad de explotación y régimen de tenencia*. Ello obedece al redondeo de las cifras y a los posibles errores de menor consideración al estimar la superficie de determinados campos. — <sup>3</sup>Comprende 462 516 personas de ambos sexos, familiares del productor (inclusive los propios productores) que trabajaron en la explotación.

INFORME SOBRE EL CENSO AGROPECUARIO MUNDIAL DE 1950, VOLUMEN I

IRAK

No clasificado de acuerdo con el tamaño de la unidad de explotación

Berenjenas		Granadas	
Hectáreas	4 164	Número de árboles en edad productiva	2 000 229
Tomates		Almendras	
Hectáreas	11 333	Número de árboles en edad productiva	34 733
Nabos		Nogales	
Hectáreas	1 399	Número de árboles en edad productiva	104 855
Algodón		Todos los demás árboles de nueces comestibles <sup>7</sup>	
Hectáreas	24 124	Número de árboles en edad productiva	9 046
Linaza			
Hectáreas	836		
Ajonjolí			
Hectáreas	21 757		
Tabaco			
Hectáreas	10 183		
Tierras en barbecho <sup>4</sup>			
Hectáreas	2 794 648		
Aceitunas			
Número de árboles en edad productiva	30 534		
Naranjas			
Número de árboles en edad productiva	1 293 592		
Límones			
Número de árboles en edad productiva	181 752		
Otras frutas cítricas <sup>5</sup>			
Número de árboles en edad productiva	332 636		
Manzanas			
Número de árboles en edad productiva	763 982		
Albaricoques			
Número de árboles en edad productiva	565 171		
Dátiles <sup>6</sup>			
Número de árboles en edad productiva	18 380 709		
Melocotones			
Número de árboles en edad productiva	178 099		
Peras			
Número de árboles en edad productiva	103 203		

F GANADOS Y AVES DE CORRAL

Caballos, mulas y asnos

Caballos	
Total	137 446
Caballos	(31 360)
Yeguas	(106 086)
Mulas	
Total	56 673
Asnos	
Total	398 798

Ganado vacuno

Total de reses	711 918
Machos	(143 896)
Hembras	(568 022)

Búfalos

Total de reses	47 395
Machos	(8 365)
Hembras	(39 030)

Ganado ovino

Total de ovejas	4 484 156
Corderos menores de 1 año	(891 923)
Otro ganado ovino	(3 592 233)

Ganado caprino

Total de cabras	1 618 145
Cabritos menores de un año	(411 305)
Otro ganado caprino	(1 206 840)

<sup>4</sup>Tierras en descanso durante el año censal. En el Irak existe la práctica de dejar cada año en barbecho una mitad de la tierra cultivable, para que pueda recobrar su fertilidad. — <sup>5</sup>Se refiere a los limoneros dulces. — <sup>6</sup>Cifra provisional. Excluye a los árboles en edad no productiva y los pies masculinos. — <sup>7</sup>Se refiere a los alfóncigos.

INFORME SOBRE EL CENSO AGROPECUARIO MUNDIAL DE 1950, VOLUMEN I

**IRAK**

*No clasificado de acuerdo con el tamaño de la unidad de explotación*

<b>Abejas</b>		<b>-Clase de energía empleada</b>	
Total de explotaciones informantes	2 040	Número de explotaciones que emplean :	
Total de colmenas o colonias	14 538	Tractores	1 830
		Energía hidráulica	192
<b>Camellos</b>		<b>Maquinaria que se indica en la explotaciónes agrícolas</b>	
Total	37 696	Número de tractores	2 091
<b>G TECNOLOGIA AGRICOLA</b>		<b>H No se dispone de datos</b>	
<b>Empleo de energía en las explotaciones agrícolas</b>		<b>I RIEGO Y AVENAMIENTO</b>	
Número de explotaciones que emplean :		<b>Riego</b>	
Energía animal	96 341	Superficie regada (hectáreas)	1 119 595
Energía mecánica	1 830	<b>J, K No se dispone de datos</b>	

INFORME SOBRE EL CENSO AGROPECUARIO MUNDIAL DE 1950, VOLUMEN I

IRAK

Clasificado de acuerdo con el tamaño de la unidad de explotación

CLASIFICACION POR TAMAÑO SEGUN LA SUPERFICIE TOTAL DE LA EXPLOTACION

	Explotaciones de todos tamaños	Meno- res de 1 hectárea	De 1 hectárea o más	De 1 a 5 hectáreas	De 5 a 10 hectáreas	De 10 a 20 hectáreas	De 20 a 50 hectáreas	De 50 a 100 hectáreas	De 100 a 200 hectáreas	De 200 a 500 hectáreas	De 500 a 1000 hectáreas	De 1000 a 2500 hectáreas	De 2500 hectáreas o más
		Meno- res de 4 « me- sharas »	De 4 « me- sharas » o más	De 4 a 20 « me- sharas »	De 20 a 40 « me- sharas »	De 40 a 80 « me- sharas »	De 80 a 200 « me- sharas »	De 200 a 400 « me- sharas »	De 400 a 800 « me- sharas »	De 800 a 2000 « me- sharas »	De 2000 a 4000 « me- sharas »	De 4000 a 10000 « me- sharas »	De 10000 « me- shareas » o más
<b>A UNIDAD DE EXPLOTACION Y REGIMEN DE TENENCIA</b>													
Número de explotaciones	125 045	24 270	100 775	25 849	15 923	19 402	23 954	7 915	3 458	2 357	988	657	272
Porcentaje	—	—	100,0	25,7	15,8	19,3	23,8	7,8	3,4	2,3	1,0	0,6	0,3

**PERIODO DE REFERENCIA**

Irlanda participó en el Censo Agropecuario Mundial de 1950 con el *Censo Agropecuario Anual* levantado el 1º de junio de 1949.

**BASE LEGAL O ADMINISTRATIVA**

Los productores no vinieron obligados por la ley a facilitar la información censal; ésta fué recopilada a base de las Instrucciones Generales para Uso de la *Garda Síochana* (policía), dictadas por el Comisario de dichas fuerzas.

**METODO DE RECOLECCION DE DATOS**

En Irlanda vienen recopilándose estos datos anualmente con carácter voluntario desde hace más de un siglo, salvo en los períodos 1919-24 y 1939-44. El país se ha dividido, con este fin, en distritos de enumeración que generalmente se corresponden con las circunscripciones electorales, que suman aproximadamente 3.000. Los datos fueron recogidos por policías en calidad de enumeradores, cuyo número ascendió aproximadamente a 2.400. El acopio de datos se llevó a cabo personándose tales agentes en cada una de las casas comprendidas en el censo. Los agentes anotaron los datos facilitados por el propietario de la explotación o un representante en unos registros censales, dedicando un libro a cada distrito censal. Los enumeradores quedaron encargados de efectuar una primera tabulación de los resultados censales.

Todas las explotaciones del mismo tamaño fueron consignadas en una hoja aparte del libro, totalizándose sus datos después de someterlos a una comprobación rigurosa. Los enumeradores establecieron también resúmenes de cada distrito censal, anotándolos en formularios especiales. Los enumeradores llevaron también a cabo las correcciones en los datos de explotaciones (véase más adelante en A) mediante un formulario especial junto con el que indicaba el resumen del registro central. Los cuestionarios correspondientes a cada cuartel de policía fueron enviados al superintendente o inspector del distrito. Una vez ultimados, los cuestionarios correspondientes al distrito fueron remitidos al Departamento de Estadística del Ministerio de Industria y Comercio, donde se llevaron a cabo todos los trabajos de tabulación, principalmente a mano con ayuda de contómetros y calculadoras.

**A UNIDAD DE EXPLOTACION Y REGIMEN DE TENENCIA**

a) *Unidad de explotación*: A los efectos del censo, la unidad de explotación es todo terreno aprovechado total o parcialmente para la producción agrícola o ganadera explotado, dirigido o administrado por una persona, sola o con ayuda de otras, independientemente de toda cuestión de propiedad, título, tamaño

o ubicación, pudiendo constar de una o más parcelas siempre que se encuentren en la misma vecindad y se conozcan y exploten como una sola explotación o propiedad. El gran número de explotaciones que se extendían más allá de los límites de un distrito y otro, y cuyos particulares aparecían en distintos registros, hizo que los primeros resultados exageraran el número de explotaciones. Se procedió pues a la corrección del número total de explotaciones.

Las tierras subarrendadas para el cultivo, ya labradas, o para el pastoreo se incluyen en la superficie total de la explotación que las arrienda y no en la explotación del subarrendatario. No se consignaron a efectos de superficie las explotaciones menores de un cuarto de acre, pero sí las cabezas de ganado a ellas pertenecientes.

En el concepto *otras tierras que no forman parte de explotaciones* se incluyeron todas las tierras comunales y no asignadas, los terrenos en poder de personas que vivían en las grandes ciudades o en sus alrededores y que carecían de cultivos y de ganado: todas las zonas pertenecientes a vías férreas, canales y otras compañías públicas, iglesias, cementerios, escuelas, cuarteles militares y de la *Garda*, campos de deporte, hospitales y otras instituciones públicas, en que no se levantaban cultivos ni se apacentaba ganado. Las personas que carecían de tierras, pero poseían ganado que no se apacentaba, se clasificaron en la categoría de *ganaderos sin tierras*; pero en los cuadros que figuran más adelante sólo se tienen en cuenta los datos sobre estas dos categorías en lo que se refiere a ganados y aves de corral.

b) *Régimen de tenencia*: Se detalla qué parte de la superficie de las explotaciones la cultiva (o dedica al pastoreo) el propio productor y qué proporción está subarrendada en régimen de *conacre* o conforme al sistema de los once meses. Cuando el heno u otros cultivos se vendían en pie, su superficie no se ha clasificado en tierras subarrendadas en régimen de *conacre*. Las tierras en que se apacentaba ganado a un determinado precio por cabeza no se han clasificado en tierras arrendadas para el pastoreo.

**B APROVECHAMIENTO DE LA TIERRA**

El censo de Irlanda carece de sección sobre aprovechamiento de la tierra. Las cifras que aparecen en la sección correspondiente del cuadro que se inserta luego se han calculado a base del cuestionario sobre cultivos.

El concepto *tierras arables* o de labranza comprende superficies de cultivo de cereales, leguminosas, cultivos de tubérculos y raíces, pastos para ensilado, repollos, zanahorias, remolacha azucarera, lino, tabaco y pastos de corte para heno en 1949, sembrados en 1948 o en años anteriores inclusive praderas permanentes. La categoría *tierras para el cultivo de árboles, arbustos, vides y otras trepadoras* comprende todas las tierras ocupadas por árboles y arbustos, frutales y frutas pequeñas, cuyo valor consistía principalmente en la fruta que en ellas se cultivaba.



IRLANDA

Las superficies de viejos huertos, que revestían valor no sólo por las frutas que en ellos se cultivaban, sino también por otros cultivos o pastos, se atribuyeron a tales cultivos o pastos y no a frutas. Las tierras de cultivo son el conjunto de las tierras arables o de labranza y de tierras para el cultivo de árboles, arbustos, vides y otras trepadoras.

El concepto pastos comprende todas las tierras en que se apacentaba ganado en 1949, independientemente de que se hubieran sembrado de pastos en 1948 o en años anteriores y de que los pastos fueran segados para heno o dedicados al pastoreo en cualquiera de los años intermedios. En esta categoría se incluyeron también las tierras de pastoreo que por algunas circunstancias excepcionales (como inundaciones) no se dedicaron al pastoreo en 1949.

Montes y bosques se refiere a todas las superficies realmente ocupadas por bosques o plantaciones, con exclusión de cortinas de protección y setos maderables. En este apartado no se han incluido las tierras arboladas aclaradas. El concepto toda otra clase de tierra comprende el resto de las tierras de la explotación, inclusive pastos duros y turberas.

**D PERSONAL OCUPADO EN LA AGRICULTURA**

El número de personas empleadas en la explotación se refiere al número de varones de 14 años o más que trabajaban en las explotaciones el 1º de junio de 1949. En el concepto de familiares se incluye no sólo al productor, sino también a sus hijos y otros familiares varones ocupados en faenas de la explotación. Sólo se han incluido las personas cuya ocupación principal era la agricultura. Los braceros de grandes explotaciones que residían en una pequeña explotación sólo se han consignado en el cuestionario de la explotación en que realizaban la mayor parte de sus tareas.

**E CULTIVOS**

Los datos sobre superficie se refieren a la ocupada por cada cultivo en la fecha del censo. Todas las superficies se han reducido o redondeado al cuarto de acre más próximo, habiéndose empleado solamente las fracciones  $\frac{1}{4}$ ,  $\frac{1}{2}$  y  $\frac{3}{4}$ . En el caso de

la fruta, la superficie se refiere a todo terreno cuyo valor consistía principalmente en la fruta en él cultivada.

**F GANADOS Y AVES DE CORRAL**

Las cifras sobre cabezas de ganado se refieren a las existentes en la explotación en la noche del 1º de junio de 1949. El ganado que se hallaba pastando y no pertenecía al poseedor de la tierra en que se apacentaba el 1º de junio, hubo de ser declarado por éste.

En la partida caballos se han incluido no sólo los sementales y otros caballos empleados con fines agrícolas, sino también otros empleados para el transporte, manufacturas y deporte o recreo, incluso caballos del ejército.

En el concepto vacas lecheras se han consignado todas las vacas preñadas, aunque no lactantes, además de todas las vacas lactantes. Como vaquillas preñadas sólo se han consignado las que se sabía que se encontraban preñadas por primera vez.

En la partida de verracos se han incluido todos los mayores de cinco meses. En la de cerdas, todas las que han tenido al menos una cría, como asimismo aquellas que habían sido cubiertas, pero aún no habían parido.

**G TECNOLOGIA AGRICOLA**

Las cifras sobre material se refieren a las unidades existentes en la explotación el 1º de junio de 1949. No comprende la maquinaria ya inservible.

FUENTE: *Statistical Abstract of Ireland, 1950*, compiled by Central Statistical Office, Dublín 1951.

*Crops and Livestock, 1949, Irish Trade Journal and Statistical Bulletin*, Vols. XXVII, N.º. 1, XXIV, N.º. 4, December 1949, and XXVII, N.º. 1, March 1952.

*Agricultural Machinery and Implements: Analysis by Size of Holdings, Irish Trade Journal and Statistical Bulletin*, Vol. XXVII, N.º. 3, Septiembre 1952.

*Males engaged in Farm Work, 1947-1952, Irish Trade Journal and Statistical Bulletin*, Vol. XXVIII, N.º. 2, June 1953.

INFORME SOBRE EL CENSO AGROPECUARIO MUNDIAL DE 1950, VOLUMEN I

**IRLANDA**

*No clasificado de acuerdo con el tamaño de la unidad de explotación*

<b>A UNIDAD DE EXPLOTACION Y REGIMEN DE TENENCIA</b>		<b>Cebada</b>	
<b>Número y superficie de las unidades de explotación</b>		Número de explotaciones informantes	45 469
Total de explotaciones	379 487	Hectáreas	63 538
Superficie total de las explotaciones (hectáreas) <sup>1</sup>	5 893 448	<b>Avena</b>	
<b>Superficie total de las explotaciones según el régimen de tenencia (hectáreas)</b>		Número de explotaciones informantes	244 476
Superficie cultivada o dedicada al pastoreo por el propio productor	5 637 723	Hectáreas	277 629
Superficie subarrendada en régimen de «conacre» o conforme al sistema de los 11 meses	255 725	<b>Frijoles</b>	
<b>B APROVECHAMIENTO DE LA TIERRA</b>		Hectáreas	155
<b>Aprovechamiento de la tierra en las explotaciones (hectáreas)</b>		<b>Guisantes</b>	
Tierras de cultivo	1 578 659	Hectáreas	843
Tierras arables o de labranza <sup>2</sup>	(1 573 514)	<b>Patatas (papas)</b>	
Tierras para el cultivo de árboles, arbustos, vides y otras trepadoras	(5 145)	Número de explotaciones informantes	290 702
Pastos	3 102 509	Hectáreas	141 401
Bosques o plantaciones	69 930	<b>Nabos</b>	
Toda otra clase de tierras	1 142 350	Hectáreas	55 982
<b>C No se dispone de datos</b>		<b>Beterragas</b>	
<b>D PERSONAL OCUPADO EN LA AGRICULTURA</b>		Hectáreas	31 553
<b>Número de personas empleadas en las explotaciones<sup>3</sup></b>		<b>Pastos de corte para heno<sup>4</sup></b>	
Productores y familiares de éstos	357 003	Número de explotaciones informantes	195 252
Personal remunerado en las explotaciones		Hectáreas	306 306
Empleado permanentemente	78 116	<b>Otros cultivos de corte para heno<sup>5</sup></b>	
Empleado temporalmente	46 705	Número de explotaciones informantes	234 823
<b>E CULTIVOS - SUPERFICIE</b>		Hectáreas	502 386
<b>Trigo</b>		<b>Repollo</b>	
Número de explotaciones informantes	98 642	Hectáreas	5 272
Hectáreas	146 798	<b>Remolacha azucarera</b>	
<b>Centeno</b>		Número de explotaciones informantes	30 733
Hectáreas	1 881	Hectáreas	24 076
		<b>Lino</b>	
		Hectáreas	6 184
		<b>Otros cultivos no incluidos en otras partidas<sup>6</sup></b>	
		Hectáreas	9 510
		<b>Manzanas</b>	
		Hectáreas	3 956
		<b>Otros árboles frutales</b>	
		Hectáreas	1 189

<sup>1</sup>Comprende la superficie labrada subarrendada a otras personas en régimen de «conacre» o conforme al sistema de los 11 meses (véase superficie total de las explotaciones según el régimen de tenencia). No comprende la superficie de otras tierras que no forman parte de explotaciones (995.872 hectáreas). — <sup>2</sup>Comprende unas 70.000 hectáreas de praderas permanentes para heno, pero no pastos de rotación. — <sup>3</sup>Sólo se refiere a varones de 14 años o más. — <sup>4</sup>Comprende pastos sembrados en 1948 y 1947 que habían de ser segados para heno en 1949. — <sup>5</sup>Comprende pastos sembrados en 1947 y años anteriores que habían de ser segados para heno en 1949, inclusive praderas permanentes. — <sup>6</sup>Comprende tabaco, pastos para ensilado, vezas, nabina, zanahorias, etc.

INFORME SOBRE EL CENSO AGROPECUARIO MUNDIAL DE 1950, VOLUMEN I

**IRLANDA**

*No clasificado de acuerdo con el tamaño de la unidad de explotación*

**F GANADOS Y AVES DE CORRAL EN LAS EXPLOTACIONES AGRICOLAS<sup>7</sup>**

**Caballos, mulas y asnos**

Caballos <sup>8</sup>	
Número de explotaciones informantes	200 049
Total de caballos	401 992
Caballos de 3 años o más	(346 571)
Caballos menores de 3 años	(55 421)

**Mulas**

Total de mulas	5 173
----------------	-------

**Asnos**

Número de explotaciones informantes	100 008
Total de asnos	118 817

**Ganado vacuno**

Número de explotaciones informantes	271 562
Total de reses	4 126 758
Reses de 2 años o más <sup>9</sup>	(2 371 376)
Terneraje de 1 año y menos de 2	(804 168)
Reses menores de 1 año (inclusive terneras)	(951 214)
Vaquillas preñadas y vacas lecheras (incluidas en el total de reses)	
Número de explotaciones informantes	251 012
Número de cabezas	1 299 456
Vacas lecheras <sup>10</sup>	(1 175 566)
Vaquillas preñadas <sup>11</sup>	(123 890)

**Ganado ovino**

Número de explotaciones informantes	57 355
Total de ovejas	2 192 468
Ovejas de 1 año o más <sup>12</sup>	(1 326 469)
Ovejas menores de 1 año (inclusive corderos)	(865 999)

**Ganado caprino**

Total de cabras	49 231
-----------------	--------

**Ganado porcino**

Número de explotaciones informantes	143 133
Total de cerdos	674 959
Cerdos de 6 meses o más <sup>13</sup>	153 868
Cerdas y verracos <sup>13</sup>	(69 105)
Otros porcinos	(84 763)
Cerdos menores de 6 meses	521 091

**Aves de corral**

Número de explotaciones informantes	283 953
-------------------------------------	---------

**Gallos, gallinas, etc.**

Total de gallos, gallinas, etc.	18 523 655
Gallos, gallinas, etc. de 6 meses o más	(9 427 652)
Gallos, gallinas, etc. menores de 6 meses	(9 096 003)

**Patos**

Total de patos	1 062 257
Patos de 6 meses o más	(582 922)
Patos menores de 6 meses	(479 335)

**Gansos**

Total de gansos	750 398
Gansos de 6 meses o más	(168 427)
Gansos menores de 6 meses	(581 971)

**Pavos**

Total de pavos	1 157 881
Pavos de 6 meses o más	(124 908)
Pavos menores de 6 meses	(1 033 973)

**Gallinas de Guinea**

Número de gallinas de Guinea	582 185
------------------------------	---------

**G TECNOLOGIA AGRICOLA**

**Tipo de energía empleada**

Número de explotaciones que han declarado emplear:	
Electricidad para el alumbrado	
de centrales	26 303
de grupo electrógeno propio	2 299
Electricidad para otros fines de centrales	1 854
de grupo electrógeno propio	383

**Material que se indica en las explotaciones agrícolas (número)**

Tractores	10 025
Guadañadoras y segadoras <sup>14</sup>	114 783
Agavilladoras	23 708
Cosechadoras trilladoras	347
Trilladoras	5 264
Camiones (autocamiones)	5 264
Automóviles	26 348

**H, I, J, K** *No se dispone de datos*

<sup>7</sup>Comprende ganado en otras tierras que no forman parte de explotaciones. — <sup>8</sup>Comprende no sólo sementales de 2 años o más y caballos empleados para fines agrícolas, sino también caballos para transporte y manufacturas y los empleados para deporte y recreo, inclusive caballos del ejército. — <sup>9</sup>Comprende toros, vacas lecheras, vaquillas preñadas y otras reses de 2 años o más. — <sup>10</sup>Todas las vacas lactantes y todas las vacas no lactantes, pero preñadas. — <sup>11</sup>Sólo las reses que se sabía que estaban preñadas por vez primera. — <sup>12</sup>Comprende moruecos y borregas para la reproducción y otros ovinos de 1 año o más. — <sup>13</sup>Los verracos se refieren a los mayores de 5 meses. — <sup>14</sup>Comprende guadañadoras sin dispositivos recogedores o con ellos. Estas últimas se cuentan como una sola máquina.

INFORME SOBRE EL CENSO AGROPECUARIO MUNDIAL DE 1950, VOLUMEN I

IRLANDA

Clasificado de acuerdo con el tamaño de la unidad de explotación

CLASIFICACION POR TAMAÑO SEGUN LA SUPERFICIE TOTAL DE LAS EXPLOTACIONES

	Explotaciones de todos tamaños	De menos de 1,01 hectáreas	De 1,01 hectáreas o más	De 1,01 y menos de 2,02 hectáreas	De 2,02 y menos de 4,05 hectáreas	De 4,05 y menos de 10,12 hectáreas	De 10,12 y menos de 20,23 hectáreas	De 20,23 y menos de 40,47 hectáreas	De 40,47 y menos de 101,17 hectáreas	De 101,17 y menos de 202,34 hectáreas	De 202,34 hectáreas o más
		De menos de 2,5 acres	De 2,5 acres o más	De 2,5 y menos de 5 acres	De 5 y menos de 10 acres	De 10 y menos de 25 acres	De 25 y menos de 50 acres	De 50 y menos de 100 acres	De 100 y menos de 250 acres	De 250 y menos de 500 acres	De 500 acres o más
<b>A UNIDAD DE EXPLOTACION Y REGIMEN DE TENENCIA</b>											
<b>Número y superficie de las unidades de explotación</b>											
Explotaciones	379 487	69 396	310 091	17 903	31 526	89 618	90 715	51 287	24 614	3 546	882
Porcentaje	—	—	100,0	5,8	10,2	28,9	29,3	16,5	7,9	1,1	0,3
Superficie (hectáreas) <sup>1</sup>	5 893 448	27 319	5866 129	32 151	116 103	704 239	1 361 619	1 485 095	1 418 922	426 880	321 120
Porcentaje	—	—	100,0	0,5	2,0	12,0	23,2	25,3	24,2	7,3	5,5
<b>Superficie total de las explotaciones según el régimen de tenencia (hectáreas)</b>											
Superficie cultivada o dedicada al pastoreo por el propio productor	5 637 823	26 797	5610 926	29 902	107 661	662 370	1 340 373	1 433 128	1 359 983	404 849	308 660
Superficie subarrendada para el cultivo o sujeta al sistema de los once meses	255 725	522	255 203	2 249	8 442	41 869	57 246	51 967	58 939	22 031	12 460
<b>B APROVECHAMIENTO DE LA TIERRA</b>											
<b>Aprovechamiento de la tierra en las explotaciones (hectáreas)</b>											
Tierras de cultivo	1 578 659	18 186	1560 473	14 688	44 831	235 410	415 581	417 037	339 400	70 948	22 578
Tierras arables o de labranza <sup>2</sup>	(1 573 514)	(17 974)	(1555 540)	(14 553)	(44 662)	(234 985)	(414 795)	(415 957)	(337 877)	(7 347)	(22 364)
Tierras para el cultivo de árboles, arbustos, vides y otras trepadoras	(5 145)	(212)	(4 933)	(135)	(169)	(425)	(786)	(1 080)	(1 523)	(601)	(214)
Pastos	3 102 509	8 251	3 094 258	15 436	62 761	401 531	766 942	805 878	753 059	206 053	82 598
Montes y bosques	69 930	29	69 901	52	177	1 147	2 609	5 502	15 830	14 617	29 967
Toda otra clase de tierras	1 142 350	853	1 141 497	1 975	8 334	66 151	176 487	256 678	310 633	135 262	185 977
<b>E CULTIVOS - SUPERFICIE</b>											
<b>Trigo</b>											
Número de explotaciones informantes	98 642	2 224	96 418	688	2 919	17 184	31 861	25 920	15 232	2 186	428
Hectáreas	146 798	636	146 162	494	1 574	10 943	30 178	44 527	45 515	10 049	2 882

<sup>1</sup>Comprende la superficie subarrendada a otras personas o sujeta al sistema de los once meses (véase Superficie total de las explotaciones, según el régimen de tenencia). No comprende la superficie de otras tierras que no formen parte de explotaciones (995 872 hectáreas). — <sup>2</sup>Comprende unos 70 000 hectáreas de praderas permanentes para heno, pero no pastos de rotación.

INFORME SOBRE EL CENSO AGROPECUARIO MUNDIAL DE 1950, VOLUMEN I

IRLANDA

Clasificado de acuerdo con el tamaño de la unidad de explotación

CLASIFICACION POR TAMAÑO SEGUN LA SUPERFICIE TOTAL DE LAS EXPLOTACIONES

	Explotaciones de todos tamaños	De menos de 1,01 hectáreas	De 1,01 hectáreas o más	De 1,01 y menos de 2,02 hectáreas	De 2,02 y menos de 4,05 hectáreas	De 4,05 y menos de 10,12 hectáreas	De 10,12 y menos de 20,23 hectáreas	De 20,23 y menos de 40,47 hectáreas	De 40,47 y menos de 101,17 hectáreas	De 101,17 y menos de 202,34 hectáreas	De 202,34 hectáreas o más
		De menos de 2,5 acres	De 2,5 acres o más	De 2,5 y menos de 5 acres	De 5 y menos de 10 acres	De 10 y menos de 25 acres	De 25 y menos de 50 acres	De 50 y menos de 100 acres	De 100 y menos de 500 acres	De 250 y menos de 500 acres	De 500 acres o más
<b>Centeno</b>											
Hectáreas	1 881	13	1 868	94	115	487	627	309	167	49	20
<b>Cebada</b>											
Número de explotaciones informantes	45 469	2 001	43 468	585	2 038	7 957	12 753	11 168	7 618	1 153	196
Hectáreas	63 538	570	62 968	331	911	5 033	13 075	18 829	19 268	4 312	1 209
<b>Avena</b>											
Número de explotaciones informantes	244 476	9 377	235 099	7 149	17 712	66 431	74 541	44 274	21 199	2 980	713
Hectáreas	277 629	1 923	275 706	2 112	7 864	44 927	75 702	71 469	57 275	12 031	4 326
<b>Frijoles</b>											
Hectáreas	155	1	154	1	2	12	18	48	46	19	8
<b>Guisantes</b>											
Hectáreas	843	2	841	4	7	41	93	160	352	153	31
<b>Patatas (papas)</b>											
Número de explotaciones informantes	290 702	37 405	253 297	11 869	21 807	71 711	77 264	45 262	21 730	2 915	739
Hectáreas	141 401	6 420	134 981	2 736	7 102	31 672	43 011	29 848	16 892	2 862	858
<b>Nabos</b>											
Hectáreas	55 982	178	55 804	242	844	5 454	13 201	16 756	15 586	2 992	729
<b>Beterragas</b>											
Hectáreas	31 553	134	31 419	161	514	3 249	8 025	9 922	7 798	1 396	354
<b>Pastos de cultivo para heno<sup>3</sup></b>											
Número de explotaciones informantes	195 252	7 710	187 542	3 163	10 823	50 095	61 088	38 821	20 185	2 850	517
Hectáreas	306 306	1 989	304 317	1 463	5 920	37 941	74 138	85 110	76 776	17 457	5 490
<b>Otros cultivos de corte para heno<sup>1</sup></b>											
Número de explotaciones informantes	234 823	16 386	218 437	9 177	17 899	64 489	68 346	38 143	18 096	2 556	731
Hectáreas	502 386	4 483	497 903	6 320	18 726	89 823	146 135	127 139	87 915	16 310	5 535

<sup>1</sup>Comprende pastos sembrados en 1948 y 1947 que habían de ser segados para heno en 1949. — <sup>3</sup>Comprende pastos sembrados en 1947 y años anteriores que habían de ser segados para heno en 1949, inclusive praderas permanentes.

INFORME SOBRE EL CENSO AGROPECUARIO MUNDIAL DE 1950, VOLUMEN I

IRLANDA

Clasificado de acuerdo con el tamaño de la unidad de explotación

CLASIFICACION POR TAMAÑO SEGUN LA SUPERFICIE TOTAL DE LAS EXPLOTACIONES

	Explotaciones de todos tamaños	De menos de 1,01 hectáreas	De 1,01 hectáreas o más	De 1,01 y menos de 2,02 hectáreas	De 2,02 y menos de 4,05 hectáreas	De 4,05 y menos de 10,12 hectáreas	De 10,12 y menos de 20,23 hectáreas	De 20,23 y menos de 40,47 hectáreas	De 40,47 y menos de 101,17 hectáreas	De 101,17 y menos de 202,34 hectáreas	De 202,34 hectáreas o más
		De menos de 2,5 acres	De 2,5 acres o más	De 2,5 y menos de 5 acres	De 5 y menos de 10 acres	De 10 y menos de 25 acres	De 25 y menos de 50 acres	De 50 y menos de 100 acres	De 100 y menos de 250 acres	De 250 y menos de 500 acres	De 500 acres o más
<b>Repollo</b>											
Hectáreas	5 272	260	5 012	121	168	724	1 388	1 393	911	215	82
<b>Remolacha azucarera</b>											
Número de explotaciones informantes	30 733	1 638	29 095	363	720	3 912	8 409	8 917	5 863	694	217
Hectáreas	24 076	428	23 648	165	413	2 495	5 841	7 178	5 946	1 328	282
<b>Lino</b>											
Hectáreas	6 184	12	6 172	33	163	1 274	1 999	1 554	985	106	58
<b>Otros cultivos no incluidos en otras partidas<sup>5</sup></b>											
Hectáreas	9 510	925	8 585	276	339	900	1 364	1 715	2 445	1 046	500
<b>Manzanas</b>											
Hectáreas	3 956	108	3 848	88	116	317	646	960	1 218	357	146
<b>Otros árboles frutales</b>											
Hectáreas	1 189	104	1 085	47	53	108	140	120	305	244	68
<b>F GANADOS Y AVES DE CORRAL EN LAS EXPLOTACIONES AGRICOLAS<sup>6</sup></b>											
<b>Caballos, mulas y asnos</b>											
<b>Caballos<sup>7</sup></b>											
Número de explotaciones informantes	200 049	7 039	193 010	4 112	8 785	45 124	66 143	43 383	21 697	3 089	677
Total de caballos	401 992	12 013	389 979	4 770	11 751	64 028	115 180	105 164	70 482	13 799	4 805
Caballos de 3 años o más	(346 571)	(11 244)	(335 327)	(4 458)	(10 780)	(57 574)	(100 839)	(89 712)	(57 750)	(10 564)	(3 650)
Caballos menores de 3 años	(55 421)	(769)	(54 652)	(312)	(971)	(6 454)	(14 341)	(15 452)	(12 732)	(3 235)	(1 155)
<b>Mulas</b>											
Total de mulas	5 173	569	4 604	200	527	1 731	1 168	630	275	48	25
<b>Asnos</b>											
Número de explotaciones informantes	100 008	13 290	86 718	5 180	8 367	27 745	27 714	12 369	4 507	631	205
Total de asnos	118 817	15 029	103 788	5 127	10 381	33 709	33 491	14 574	5 257	829	420

<sup>5</sup>Comprende tabaco, pastos para ensilaje, vezas, nabina, zanahorias, etc. — <sup>6</sup>Comprende ganado en otras tierras que no forman parte de explotaciones. — <sup>7</sup>Comprende no sólo sementales de 2 años o más y caballos empleados para fines agrícolas, sino también para el transporte, manufacturas, deporte y recreo, inclusive caballos del ejército.

INFORME SOBRE EL CENSO AGROPECUARIO MUNDIAL DE 1950, VOLUMEN I

IRLANDA

Clasificado de acuerdo con el tamaño de la unidad de explotación

CLASIFICACION POR TAMAÑO SEGUN LA SUPERFICIE TOTAL DE LAS EXPLOTACIONES

	Explotaciones de todos tamaños	De menos de 1,01 hectáreas	De 1,01 hectáreas o más	De 1,01 y menos de 2,02 hectáreas	De 2,02 y menos de 4,05 hectáreas	De 4,05 y menos de 10,12 hectáreas	De 10,12 y menos de 20,23 hectáreas	De 20,23 y menos de 40,47 hectáreas	De 40,47 y menos de 101,17 hectáreas	De 101,17 y menos de 202,34 hectáreas	De 202,34 hectáreas o más
		De menos de 2,5 acres	De 2,5 acres o más	De 2,5 y menos de 5 acres	De 5 y menos de 10 acres	De 10 y menos de 25 acres	De 25 y menos de 50 acres	De 50 y menos de 100 acres	De 100 y menos de 250 acres	De 250 y menos de 500 acres	De 500 acres o más
<b>Ganado vacuno</b>											
Número de explotaciones informantes	271 562	9 778	261 784	10 818	21 584	74 309	80 678	47 258	23 133	3 220	784
Total de reses	4 126 763	30 096	4096 662	39 318	114 131	596 895	1059 108	1093 519	917 682	206 372	69 637
Reses de 2 años o más <sup>8</sup>	(2371 376)	(17 457)	2353 919)	(21 550)	(58 191)	(297 968)	(561 227)	(625 195)	(585 077)	(151 643)	(53 068)
Terneraje de 1 año y menos de 2	(804 168)	(4 293)	(799 875)	(6 765)	(23 684)	(136 114)	(224 952)	(208 418)	(160 828)	(29 830)	(9 284)
Reses menores de 1 año (inclusive terneras)	(951 214)	(8 346)	(942 868)	(11 003)	(32 256)	(162 813)	(272 929)	(259 906)	(171 777)	(24 899)	(7 285)
Vaquillas preñadas y vacas lecheras (incluidas en el total de reses)											
Número de explotaciones informantes	252 012	9 384	242 628	10 320	19 145	67 586	75 046	44 856	21 831	3 078	766
Número de cabezas	1 299 456	14 496	1284 960	17 105	43 887	205 285	351 336	363 484	253 359	38 698	11 806
Vacas lecheras <sup>9</sup>	(1175 566)	(14 154)	1161 412)	(16 597)	(42 453)	(195 161)	(326 552)	(326 921)	(214 613)	(30 267)	(8 848)
Vaquillas preñadas <sup>10</sup>	(123 890)	(342)	(123 548)	(508)	(1 434)	(10 124)	(24 784)	(36 563)	(38 746)	(8 431)	(2 958)
<b>Ganado ovino</b>											
Número de explotaciones informantes	57 355	371	56 984	1 297	2 234	10 071	18 412	13 405	9 403	1 708	545
Total de ovejas	2 192 468	41 707	2150 761	26 537	56 404	248 091	542 521	518 843	510 452	144 353	103 560
Ovejas de 1 año o más <sup>11</sup>	(1326 469)	(29 265)	1297 204)	(17 829)	(36 800)	(152 154)	(323 934)	(307 680)	(305 216)	(88 452)	(65 129)
Ovejas menores de 1 año (inclusive corderos)	(865 999)	(12 442)	(853 557)	(8 698)	(19 604)	(95 937)	(218 587)	(211 163)	(205 236)	(55 901)	(38 431)
<b>Ganado caprino</b>											
Total de cabras	49 231	16 370	32 861	1 950	3 169	8 987	8 755	5 536	3 423	777	264
<b>Ganado porcino</b>											
Número de explotaciones informantes	143 133	7 363	135 670	2 396	6 720	32 559	46 442	30 879	14 580	1 784	410
Total de cerdos	674 959	27 733	647 226	6 502	17 528	101 212	187 088	190 727	121 830	16 539	5 800
Cerdos de 6 meses o más <sup>12</sup>	153 868	6 620	147 248	1 108	2 903	17 989	38 961	46 010	33 000	5 531	1 746
Cerdas y verracos <sup>12</sup>	(69 105)	(1 006)	(68 099)	(229)	(989)	(8 521)	(19 507)	(21 819)	(14 258)	(1 959)	(817)
Otros porcinos	(84 763)	(5 614)	(79 149)	(879)	(1 914)	(9 468)	(19 454)	(24 191)	(18 742)	(3 572)	(929)
Cerdos menores de 6 meses	521 091	21 113	449 978	5 394	14 625	83 223	148 127	144 717	88 830	11 008	4 054
<b>Aves de corral</b>											
Número de explotaciones informantes	283 953	40 591	243 362	11 632	20 480	67 974	74 918	43 060	21 153	2 905	695
Gallos, gallinas, etc.	18523 655	1260 529	17263126	452 223	959 798	4201 605	5433 333	3791 981	274 309	274 309	79 051
Total de gallos, gallinas, etc.	1 062 257	41 902	1020 355	21 688	53 982	232 940	322 724	233 560	132 204	19 234	4 013

<sup>8</sup>Comprende toros, vacas lecheras, vaquillas preñadas y otras reses de 2 años o más. — <sup>9</sup>Todas las vacas lactantes y todas las vacas secas, pero preñadas. — <sup>10</sup>Sólo las reses que se encuentran preñadas por vez primera. — <sup>11</sup>Comprende moruecos y borregas para la reproducción y otros ovinos de 1 año o más. — <sup>12</sup>Los verracos se refieren a los mayores de 5 meses.

INFORME SOBRE EL CENSO AGROPECUARIO MUNDIAL DE 1950, VOLUMEN I

**IRLANDA**


Clasificado de acuerdo con el tamaño de la unidad de explotación

CLASIFICACION POR TAMAÑO SEGUN LA SUPERFICIE TOTAL DE LAS EXPLOTACIONES

	Explotaciones de todos tamaños	De menos de 1,01 hectáreas	De 1,01 hectáreas o más	De 1,01 y menos de 2,02 hectáreas	De 2,02 y menos de 4,05 hectáreas	De 4,05 y menos de 10,12 hectáreas	De 10,12 y menos de 20,23 hectáreas	De 20,23 y menos de 40,47 hectáreas	De 40,47 y menos de 101,17 hectáreas	De 101,17 y menos de 202,34 hectáreas	De 202,34 hectáreas o más
		De menos de 2,5 acres	De 2,5 acres o más	De 2,5 y menos de 5 acres	De 5 y menos de 10 acres	De 10 y menos de 25 acres	De 25 y menos de 50 acres	De 50 y menos de 100 acres	De 100 y menos de 250 acres	De 250 y menos de 500 acres	De 500 acres o más
<b>Patos</b>											
Total de patos	750 398	10 405	739 993	9 586	24 122	132 305	240 644	209 258	110 843	11 380	1 855
<b>Gansos</b>											
Total de gansos	1 158 881	72 946	1 085 935	19 199	49 036	247 175	358 927	262 801	131 410	14 809	2 578
<b>Pavos</b>											
Total de pavos	582 185	40 272	541 913	9 669	18 662	92 787	171 203	159 592	80 264	8 122	1 614
<b>Gallinas de Guinea</b>											
Total de gallinas de Guinea											
<b>G TERMINOLOGIA AGRICOLA</b>											
<b>Tipo de energía empleada</b>											
Número de explotaciones que han declarado emplear:											
Electricidad para el alumbrado de centrales											
	26 303	10 122	16 181	2 225	2 347	3 628	3 403	2 461	1 678	343	96
de grupo electrógeno propio											
	2 299	90	2 209	70	121	228	341	367	600	334	148
Electricidad para otros fines de centrales											
	1 854	220	1 634	96	139	252	217	286	445	143	56
de grupo electrógeno propio											
	484	7	477	9	18	35	66	60	147	85	57
<b>Materiales que se indican en las explotaciones agrícolas (número)</b>											
Tractores	10 025	122	9 903	66	142	590	1 330	2 285	3 766	1 264	460
Guadañadoras y segadoras <sup>13</sup>	114 783	199	114 584	218	988	14 972	40 401	35 528	19 067	2 668	742
Agavilladoras	23 708	63	23 654	52	93	741	3 655	8 321	8 989	1 507	287
Cosechadoras-trilladoras	247	1	246	1	2	16	47	69	120	70	21
Trilladoras	5 264	63	5 201	18	128	634	1 476	1 434	1 128	269	114
Camiones (autocamiones)	5 264	459	4 805	231	344	910	1 047	960	393	264	110
Automóviles	26 348	2 557	23 791	1 317	1 497	3 152	3 858	5 176	6 593	1 691	507

<sup>13</sup>Comprende las segadoras y las segadoras recogedoras. Estas últimas se consideraron como una sola máquina.





## ISLAS BARLOVENTO (WINDWARD)

### PERIODO DE REFERENCIA

Todas las estadísticas se refieren al año civil de 1950, salvo indicación en contrario.

### BASE LEGAL O ADMINISTRATIVA

Circular 19744/73/18/49 del Ministro británico de Colonias, de 31 de mayo de 1949, ordenando a los territorios coloniales que faciliten información con arreglo a cinco cuadros mínimos.

### METODO DE RECOLECCION DE DATOS

Las estadísticas para el Censo Agropecuario Mundial relativas a cultivos no destinados a la exportación se basan principalmente en los resultados del censo de 1946. No ha sido posible efectuar una nueva encuesta; sin embargo, se ha procedido a examinar concienzudamente todas las estimaciones, a la luz de otros datos pertinentes, en especial de las estadísticas de consumo.

Entre las estadísticas sobre cultivos de exportación, las más fidedignas son, por supuesto, las de producción de azúcar, que proceden de registros de fábricas. La superficie de cultivo de la caña de azúcar, al menos en las grandes explotaciones, constituye una cifra que se considera también bastante exacta. Observaciones análogas se aplican al caso del algodón, pero las estadísticas sobre cultivos de frutas presentan el mismo carácter variable que las de cultivos no destinados a la exportación a causa de las cantidades absorbidas por el consumo interior, que se desconocen en su mayor parte.

Las cifras relativas al ganado se basan en los resultados del censo de 1946.

### B APROVECHAMIENTO DE LA TIERRA

Las cifras relativas a Dominica se refieren a 1946; las relativas a Granada, a 1950, y las de Santa Lucía y San Vicente al 31 de diciembre de 1950.

En el concepto de *Tierras arables o de labranza* están comprendidas las tierras en barbecho y las praderas temporales. En el de *Tierras para el cultivo de árboles, arbustos, vides y otras trepadoras* se incluyen las destinadas al cultivo de palmas, bananos, plátanos y café, pero no las dedicadas a la producción de leña y madera. Las *Tierras de cultivo* constituyen el conjunto de tierras arables o de labranza y tierras para el cultivo de árboles, arbustos, vides y otras trepadoras. *Praderas y pastizales permanentes* son las tierras que se utilizan para el cultivo de forrajes herbáceos distintos de los pastos y tréboles de rotación. Las praderas y pastizales permanentes en que se cultivan árboles sólo se clasifican bajo este epí-

grafe si los forrajes constituyen su aprovechamiento principal. En *Montes o bosques* quedan comprendidas todas las tierras con bosques naturales o plantados que tienen o tendrán valor por la leña, la madera o los productos forestales. Las estadísticas comprenden todos los montes, explotados o no. En *Toda otra clase de tierras* se incluyen las aguas continentales. En zonas en que se practica la agricultura migratoria, como en Dominica y en Santa Lucía, es posible que parte de la tierra cultivada se incluya en los bosques o en la categoría de *Toda otra clase de tierras*.

### C POBLACION AGRICOLA

Las cifras sobre la población total y la población que depende de la agricultura se refieren: para Dominica, al 9 de abril de 1946; para Granada, al 31 de diciembre de 1949, y San Vicente, al 31 de diciembre de 1950. En la población que depende de la agricultura están comprendidos los niños y demás personas a cargo del productor. Los datos correspondientes a Dominica y Granada son estimaciones.

### E CULTIVOS

La superficie indicada es la sembrada o plantada, excepto en el caso de Granada, en que se ha indicado la superficie donde se han levantado cosechas.

Cuando en un mismo terreno se efectúan el mismo año dos o más cultivos sucesivamente, se incluye la superficie cosechada correspondiente a cada uno de ellos.

Cultivos mixtos: (i) si en un mismo terreno se efectúan simultáneamente dos o más cultivos, pero en condiciones tales que no queden afectados sensiblemente ni el crecimiento normal de las plantas ni la distancia que debe haber entre ellas, se atribuye la superficie total a cada cultivo; (ii) si en un mismo terreno se efectúan simultáneamente dos o más cultivos, pero en condiciones tales que queden afectados el crecimiento normal de las plantas y la distancia que debe haber entre ellas, la superficie total se divide entre los cultivos, indicándose en el cuadro la atribuida a cada uno; (iii) si en un mismo terreno se efectúan simultáneamente dos o más cultivos, pero uno predomina, la superficie total puede atribuirse al cultivo predominante.

### F GANADOS Y AVES DE CORRAL

Todas las cifras relativas al ganado se refieren al 9 de abril de 1946.

FUENTE: *Report on World Census of Agriculture, 1950, in British Colonial Territories*. Colonial Office, marzo de 1953.

INFORME SOBRE EL CENSO AGROPECUARIO MUNDIAL DE 1950, VOLUMEN I

ISLAS BARLOVENTO (WINDWARD)

No clasificado de acuerdo con el tamaño de la unidad de explotación

	Dominica	Granada	Sta. Lucía	San Vicente
<b>A</b> No se dispone de datos				
<b>B APROVECHAMIENTO DE LA TIERRA</b> (hectáreas)				
Superficie total	78 995	34 447	61 642	38 850
Tierras de cultivo	5 439	19 425	19 088	18 389
Tierras arables o de labranza	(1 295)	(5 439)	(10 981)	(11 914)
Tierras para el cultivo de arbustos, vides y otras trepadoras	(4 144)	(13 986)	(8 107)	(6 475)
Praderas y pastizales permanentes	777	2 849	3 445	—
Montes o bosques	} 72 779	} 4 921	22 378	17 871
Toda otra clase de tierras			7 252	16 731
<b>C POBLACION AGRICOLA</b>				
Total	47 624	75 900	79 511	67 544
Número de personas dedicadas a la agricultura	(23 000)	(68 300)	...	(25 200)
<b>D</b> No se dispone de datos				
<b>E CULTIVOS - SUPERFICIE Y PRODUCCION<sup>1</sup></b>				
<b>Arroz</b>				
Hectáreas	—	—	128	—
Toneladas métricas	—	—	118	—
<b>Mijo y sorgo</b>				
Hectáreas	—	—	4	—
Toneladas métricas	—	—	3	—
<b>Maíz</b>				
Hectáreas	40	2 910	38	400
Toneladas métricas	13	...	9	200
<b>Frijoles secos comestibles<sup>2</sup></b>				
Hectáreas	10	...	2	...
Toneladas métricas	1	...	1	...
<b>Guisantes secos comestibles<sup>3</sup></b>				
Hectáreas	...	...	74	...
Toneladas métricas	...	...	17	...
<b>Yuca, casabe o mandioca</b>				
Hectáreas	50	...	930	200
Toneladas métricas	18	...	290	360
<b>Arrurrúz</b>				
Hectáreas	—	—	1	1 420
Toneladas métricas	—	—	5	3 949
<b>Cultivos forrajeros</b>				
Hectáreas	...	250	...	...
Toneladas métricas	...	...	...	...

<sup>1</sup>Se considera que las cifras sobre superficie y producción de cultivos alimenticios en Dominica pecan por defecto. — <sup>2</sup>Superficie de cultivos alimenticios mixtos, incluso maíz, batatas, etc. — <sup>3</sup>Los guisantes secos comestibles se incluyen en los frijoles secos comestibles. — <sup>4</sup>Los frijoles y los guisantes se cultivan principalmente en unión de otros cultivos y en las bardas. El cultivo de frijoles ocuparía normalmente 38 hectáreas; al de guisantes corresponderían 132 hectáreas.

INFORME SOBRE EL CENSO AGROPECUARIO MUNDIAL DE 1950, VOLUMEN I

ISLAS BARLOVENTO (WINDWARD)

No clasificado de acuerdo con el tamaño de la unidad de explotación

	Dominica	Granada	Sta. Lucía	San Vicente
<b>Batatas (camotes) y ñame</b>				
Hectáreas	130	...	<sup>6</sup> 1 200	1 820
Toneladas métricas	40	...	<sup>6</sup> 1 180	5 350
<b>Cultivos forrajeros</b>				
Hectáreas	...	250	...	...
<b>Toda clase de hortalizas y melones para el consumo humano</b>				
Hectáreas	...	...	30	80
Toneladas métricas	...	...	180	...
<b>Caña de azúcar</b>				
Hectáreas	200	660	1 170	380
Toneladas métricas <sup>7</sup>	...	1 706	9 472	2 791
<b>Algodón</b>				
Hectáreas	—	610	21	1 215
Toneladas métricas	—	103	11	155
Fibra	—	310	21	16
Semilla de algodón	—	—	—	—
<b>Maní (cacahuete)</b>				
Hectáreas	—	80	—	200
<b>Tabaco</b>				
Hectáreas	20	—	—	—
<b>Canela</b>				
Hectáreas	—	10	—	—
Toneladas métricas	—	3	—	—
<b>Clavo</b>				
Hectáreas	—	50	—	—
Toneladas métricas	—	13	—	—
<b>Nuez moscada</b>				
Hectáreas	—	4 490	—	—
Toneladas métricas	—	<sup>8</sup> 3 467	—	—
<b>Otras especias</b>				
Hectáreas	—	30	—	—
Toneladas métricas	—	2	—	—
<b>Frutas cítricas (agrios)</b>				
Hectáreas	1 500	<sup>9</sup> 490	39	10
Toneladas métricas	3 372	...	...	...

<sup>5</sup>Se refiere a la harina. — <sup>6</sup>Comprende colocasia (taro): 650 hectáreas y 810 toneladas métricas. — <sup>7</sup>En su equivalente en azúcar. — <sup>8</sup>Comprende 320 toneladas métricas de macis. — <sup>9</sup>Comprende 300 hectáreas dedicadas al cultivo de limas. La producción de aceite de lima es de 2 toneladas métricas.

INFORME SOBRE EL CENSO AGROPECUARIO MUNDIAL DE 1950, VOLUMEN I

ISLAS BARLOVENTO (WINDWARD)

No clasificado de acuerdo con el tamaño de la unidad de explotación

	Dominica	Granada	Sta. Lucía	San Vicente
<b>Otros árboles frutales</b>				
Hectáreas	...	400	<sup>101</sup> 316	—
Toneladas métricas	...	...	<sup>1121</sup> 230	—
<b>Bananos y plátanos</b>				
Hectáreas	1 010	1 120	930	80
Toneladas métricas	...	...	7 210	<sup>1250</sup>
<b>Piña</b>				
Hectáreas	—	—	5	—
Toneladas métricas	—	—	41	—
<b>Café</b>				
Hectáreas	20	20	30	—
Toneladas métricas	34	...	33	—
<b>Cacao</b>				
Hectáreas	400	6 220	970	120
Toneladas métricas	<sup>1450</sup>	2 671	268	22
<b>Cocoteros</b>				
Hectáreas	1 670	1 880	4 860	2 000
Toneladas métricas	<sup>1537</sup>	406	2 740	1 983
<b>F GANADOS Y AVES DE CORRAL (número)</b>				
<b>Caballos, mulas y asnos</b>				
Caballos	227	473	473	154
Mulas	30	229	184	99
Asnos	861	2 874	797	2 192
<b>Ganado vacuno</b>				
Total	5 698	8 322	10 383	7 741
Teses de 2 años o más	...	...	...	(4 011)
Reses menores de 2 años	...	...	...	(3 730)
<b>Ganado ovino</b>	3 379	6 825	7 355	3 754
<b>Ganado caprino</b>	5 110	9 488	6 330	11 039
<b>Ganado porcino</b>				
Total	6 094	9 361	9 823	9 360
Puercos de 6 meses o más	(3 958)	(7 157)	(6 679)	(5 936)
Puercos menores de 6 meses	(2 136)	(2 204)	(3 144)	(3 433)
<b>Aves de corral</b>	...	...	...	...
<b>Conejos</b>	2 352	...	...	...
<b>G, H, I, J, K, No se dispone de datos</b>				

<sup>10</sup>Principalmente aguacates o paltos, mangos y árboles del pan, que no se cultivan comercialmente, sino que en su mayor parte crecen cimarrones y se encuentran entre otros árboles de producción mixta, por ejemplo, cocoteros, o en huertas. Había también 40 hectáreas de cultivo de acajú. La superficie indicada representa zona arbolada y comprendería aproximadamente 1.600 aguacates o paltos, 85.340 mangos y 75.000 árboles del pan. Dada su dispersión, ocuparían al menos 12.000 hectáreas, en tanto que los acájus constituyen aproximadamente 6.000 árboles dispersos en usas 2.000 hectáreas por lo menos. — <sup>11</sup>Comprende desechos. — <sup>12</sup>Conversión aproximada a base de los troncos. — <sup>13</sup>Cifra de exportaciones en 1949. — <sup>14</sup>Copra. Cifra de exportaciones en 1949.

**ISLAS COOK Y NIUE**

**PERIODO DE REFERENCIA**

El censo agropecuario levantado como parte del Censo Agropecuario Mundial de 1950 se llevó a cabo en las Islas Cook durante el año de 1950 y en julio y agosto de dicho año, en dos aldeas de la isla Niue, ambos por el método del muestreo. Reunidos y examinados de nuevo, los datos se consideraron insatisfactorios por el escaso número de respuestas recibidas y lo incompleto del muestreo. En el caso de las Islas Cook, el informe final ultimado en 1953 se redactó a base de los datos facilitados por funcionarios conocedores del lugar; en lo que se refiere a la isla Niue, los datos se han tomado de diversos informes preparados hacia comienzos de 1954.

**B APROVECHAMIENTO DE LA TIERRA**

La clasificación de la tierra según su aprovechamiento en las Islas Cook fué algo distinta de la adoptada en la isla Niue, esto es:

En las primeras se clasificó la tierra en tierras arables o de labranza, tierras para el cultivo de árboles, arbustos, vides y otras trepadoras y toda otra clase de tierras. Entre las tierras arables figuran las enclavadas en huertas productivas, es decir, huertas de cultivos alimenticios, clareadas y en producción, con exclusión de árboles de frutas cítricas y árboles de producción mixta ya plantados. Las tierras para el cultivo de árboles, arbustos, vides y otras trepadoras comprenden tierras aptas para el cultivo de árboles de producción mixta, o sea tierras en que se cultivan cítricos y otros árboles de producción mixta, cocos y bananos. El concepto toda otra clase de tierras es el total de las tierras restantes en que entran los suelos montañosos y accidentados.

En la isla Niue se clasificó la tierra en tierras de cultivo, montes y bosques, y toda otra clase de tierras. Las tierras de cultivo comprenden los terrenos sometidos a cultivo en régimen más o menos continuo. Los montes o bosques comprenden las tierras de bosques costeros y matorral y los bosques claros o

densos. La categoría *toda otra clase de tierras* constituye es conjunto de tierras intensamente aprovechadas en el pasado y que actualmente sólo están cubiertas de matorrales y helechos.

En el cuadro que figura a continuación se incluye en el concepto *tierras de cultivo* el total de tierras arables y de tierras para el cultivo de árboles, arbustos, vides y otras trepadoras, en las Islas Cook, y de tierras de cultivo en la isla Niue. *Toda otra clase de tierras* es el conjunto de todas las demás tierras en las Islas Cook, y de los montes, bosques y de toda otra clase de tierras, en la isla Niue.

**E CULTIVOS**

La superficie se refiere a la dedicada al cultivo.

La superficie agrícola de estas islas no puede reducirse a simples estadísticas tabuladas, como en regiones más desarrolladas, por presentar poca superposición e intercalación de cultivos. Hay muchas plantas, sobre todo ñame y bananos, que no siempre se dan en una parcela, sino que pueden extenderse a lo largo de linderos o bien de un modo irregular entre otras plantas. Los claros de las aldeas figuran en el concepto *toda otra clase de tierras*, pero en ellos se cultiva el árbol del pan. No obstante, con fines de comparación y para dar forma práctica a los resultados se han estimado con la mayor exactitud posible la superficie de los diferentes cultivos.

**F GANADOS Y AVES DE CORRAL**

Las cifras sobre población pecuaria se refieren a la fecha de la enumeración.

FUENTE : *World Census of Agriculture 1950, Report on Cook Islands.* (Wellington) s.d. (ciclostilo).

*Census of Agriculture in Niue,* Department of Agriculture, Wellington, julio 1954 (ciclostilo).

INFORME SOBRE EL CENSO AGROPECUARIO MUNDIAL DE 1950, VOLUMEN I

ISLAS COOK Y NIUE

No clasificado de acuerdo con el tamaño de la unidad de explotación

A No se dispone de datos

**B APROVECHAMIENTO DE LA TIERRA**  
(hectáreas)

Superficie total	49 200
Tierras de cultivo	<sup>1</sup> (23 800)
Toda otra clase de tierras	<sup>2</sup> (25 400)

C, D No se dispone de datos

**E CULTIVOS**

**Yuca (casabe o mandioca)**  
Hectáreas 160

**Ñame**  
Hectáreas 20

**Colocasia (caladio o taro)**  
Hectáreas 550

**Cítricos**  
Hectáreas <sup>3</sup>720  
Número de árboles 111 890

**Arbol del pan**  
Número de árboles en edad no productiva 4 110  
Número de árboles en edad productiva 24 480

**Bananos**

Hectáreas 760

**Piñas**

Hectáreas 80

Número de plantas 193 010

**Papayos**

Número de plantas<sup>4</sup> 14 450

**Cocos**

Hectáreas 844 200

**F GANADOS Y AVES DE CORRAL** (número)

**Caballos, mulas y asnos**  
Caballos 2 160

**Ganado vacuno** 280

**Ganado caprino** 3 010

**Ganado porcino** 12 900

**Aves de corral**  
Gallos, gallinas, etc. 40 810

G, H, I, J, K No se dispone de datos

<sup>1</sup>13.700 hectáreas de las tierras de cultivo de las Islas Cook están compuestas por 1.000 hectáreas de tierras arables y 12.700 de tierras para el cultivo de árboles, arbustos, vides y otras trepadoras. — <sup>2</sup>Comprende 10.000 hectáreas de montes y bosques en la isla Niue. — <sup>3</sup>Sólo se refiere a la superficie de cultivo de cítricos de las Islas Cook (número de árboles : 110.490). — <sup>4</sup>Pies madres solamente.

# INFORME SOBRE EL CENSO AGROPECUARIO MUNDIAL DE 1950, VOLUMEN I

## ISLAS GILBERT Y ELLICE

### PERIODO DE REFERENCIA

Todas las estadísticas se refieren al año civil de 1950, salvo indicación en contrario.

### BASE LEGAL O ADMINISTRATIVA

Circular 19744/73/18/49 del Ministro británico de Colonias, de 31 mayo de 1949 ordenando a los territorios coloniales que faciliten información con arreglo a cinco cuadros mínimos.

### METODO DE RECOLECCION DE DATOS

Las cifras relativas a las superficies se han estimado a base de los resultados de las encuestas hechas por la Oficina del Catastro. Las estadísticas de producción se basan en conjeturas racionales complementadas con las estadísticas de exportación. Las estadísticas sobre ganados se basan en recuentos.

### B APROVECHAMIENTO DE LA TIERRA

Las *Tierras arables o de labranza* se refieren a los cultivos en trinchera. En las *Tierras para el cultivo de árboles* se incluyen los palmares, pero no las dedicadas a la producción de leña ni madera. Las *Tierras de cultivo* constituyen el conjunto de *Tierras arables o de labranza* y de *Tierras para el cultivo de árboles*. En *Montes o bosques* quedan comprendidas todas las tierras con bosques naturales o plantados que tienen o tendrán valor por la leña, la madera o los productos forestales. *Toda otra clase de tierras* comprende las aguas interiores.

### C POBLACION AGRICOLA

Las cifras se refieren al 9 de junio de 1947.  
En la población que depende de la agricultura están compren-

didados los niños y todas las demás personas a cargo del productor.

### E CULTIVOS

Las superficies indicadas son las plantadas.

Cuando en un mismo terreno se efectúan el mismo año dos o más cultivos sucesivamente, se incluye la superficie cosechada correspondiente a cada uno de ellos.

Cultivos mixtos : (i) si en un mismo terreno se hacen simultáneamente dos o más cultivos, pero en condiciones tales que no sean afectados sensiblemente ni el crecimiento normal de las plantas ni la distancia que debe haber entre ellas, se atribuye a cada cultivo la superficie total ; (ii) si en un mismo terreno se cultivan simultáneamente dos o más productos, pero en condiciones tales que queden afectados el crecimiento normal de las plantas y la distancia que debe haber entre ellas, la superficie total se subdivide entre los cultivos, indicándose en el cuadro la atribuida a cada uno de ellos ; (iii) si en un mismo terreno se efectúan simultáneamente dos o más cultivos, pero uno predomina, la superficie total puede atribuirse al cultivo predominante.

La colocasía (caladio) y la alocasía o « babai » se cultivan en trincheras profundas.

### F GANADOS Y AVES DE CORRAL

Las cifras correspondientes al ganado porcino se basan en un censo, de 1º de agosto de 1950 siendo improbable que presenten un margen de error muy grande.

FUENTE : *Report on World Census of Agriculture, 1950 in British Colonial Territories. Colonial Office, marzo de 1953.*



INFORME SOBRE EL CENSO AGROPECUARIO MUNDIAL DE 1950, VOLUMEN I

ISLAS GILBERT Y ELLICE

No clasificado de acuerdo con el tamaño de la unidad de explotación

A No se dispone de datos

B APROVECHAMIENTO DE LA TIERRA  
(hectáreas)

Superficie total	96 300
Tierras de cultivo	37 300
Tierras arables o de labranza	(800)
Tierras para el cultivo de árboles, arbustos, vides y otras trepadoras	(36 500)
Montes o bosques	2 300
Toda otra clase de tierras	56 700

C POBLACION AGRICOLA

Población total	36 000
Población dedicada a la agricultura	32 683

D No se dispone de datos

E CULTIVOS - SUPERFICIE Y PRODUCCION

Colocasia (caladio) y « babai »

Hectáreas	780
Toneladas métricas	1 950

Arbol del pan

Hectáreas	82
Toneladas métricas	10

Cocoteros

Hectáreas	33 958
Toneladas métricas	
Copra	8 010
Coco de consumo local	8 300

Arboles, arbustos, vides y otras trepadoras de cultivo no incluidos en los epígrafes anteriores <sup>1</sup>

Hectáreas	1 735
Toneladas métricas	653

F GANADOS Y AVES DE CORRAL

Caballos, mulas y asnos

Ganado vacuno	—
Ganado ovino	—
Ganado caprino	—
Ganado porcino	8 475
Aves de corral	...

G, H, I, J, K No se dispone de datos

<sup>1</sup>Comprende pandan (*Pandanus odoratissimus*).

# INFORME SOBRE EL CENSO AGROPECUARIO MUNDIAL DE 1950, VOLUMEN I

## ISLA DE GUAM

### PERIODO DE REFERENCIA

El Censo Agropecuario de 1950 se levantó el 1<sup>o</sup> de abril de ese año. Los conceptos del mismo se refieren aproximadamente a dicha fecha. Los datos sobre superficies de cultivo y volumen de cosechas corresponden al año agrícola de 1949.

### BASE LEGAL O ADMINISTRATIVA

La autorización para levantar el Censo Agropecuario de 1950 se dió en virtud de una ley aprobada en el Congreso el 18 de junio de 1929, en la que se estipulaba el levantamiento de un censo en Guam el año de 1930, y cada diez años a partir de esa fecha. La ley disponía que el Gobernador levantara el censo de la isla, de acuerdo con los planes establecidos o aprobados por el Director del Censo.

### METODO DE RECOLECCION DE DATOS

El cuestionario empleado para el Censo de población contenía una pregunta cuyo objeto era ayudar al enumerador a llenar un cuestionario agrícola en todos aquellos lugares en que fuera necesario. La pregunta, que toda familia debía contestar, decía así : « ¿ Está la casa en una explotación agrícola ? ». Si la respuesta era afirmativa, el enumerador había de llenar un cuestionario agropecuario sobre el lugar. Tenía instrucciones de hacerlo así en todos aquellos lugares donde se hubiera hecho algún cultivo en 1949, o donde se estuviera criando ganado el primero de abril de 1950.

A los enumeradores de las zonas rurales se les dieron instrucciones para que indicaran en sus mapas la ubicación de toda vivienda y de toda explotación agrícola, medida encaminada a ayudar al inspector a comprobar si el enumerador había visitado todos los sectores del distrito de enumeración a él asignados.

### A UNIDAD DE EXPLOTACION Y REGIMEN DE TENENCIA

a) *Unidad de explotación* : Para el Censo Agropecuario de 1950 se consideraron unidades de explotación los lugares donde se producían cultivos en 1949 y donde el primero de abril de 1950 se criaba ganado o un mínimo de 5 aves de corral.

No se dió al enumerador censal la definición de unidad de explotación. Se le dieron instrucciones para llenar un cuestionario agropecuario sobre todo lugar donde se hubieran producido cultivos el año de 1949, o donde el primero de abril de 1950 se criara cualquier clase de ganado o de aves de corral. En Wáshington, durante la preparación del cuestionario, se determinó cuáles eran los informes típicos de las unidades de explotación que habían de incluirse en las tabulaciones.

b) *Régimen de tenencia* : En las *Unidades de explotación tomadas en arrendamiento* sólo están comprendidas aquéllas cuyos productores toman bajo cualquier tipo de arrendamiento, todas las tierras que manejan de propietarios privados o del gobierno. Las *Fincas explotadas con arreglo a otras formas de tenencia* son las explotadas por colonos usurpadores que ocupan la tierra que manejan sin concertar ningún acuerdo relativo al alquiler con el propietario. No son dueños de la tierra ni la poseen en virtud de cualquier tipo de arrendamiento. En las *Fincas explotadas con arreglo a formas mixtas de tenencia* están comprendidas tanto aquellas cuyos productores son dueños de toda la tierra que explotan, como las de los productores que son dueños de parte de la tierra y toman en arrendamiento el resto.

### E CULTIVOS

Los datos sobre superficie se refieren a la cosechada durante el año agrícola de 1949, en tanto que el número de árboles o plantas es el que había en la fecha del Censo. Los datos sobre producción se refieren a la cantidad cosechada en 1949.

Si en un mismo terreno se cosechaban dos o más cultivos, a cada uno de ellos había de atribuirse el total de hectáreas.

### F GANADOS Y AVES DE CORRAL

El número de cabezas de ganado y aves de corral se refiere a los animales que había en la unidad de explotación con fecha primero de abril de 1950, sin tener en cuenta la propiedad.

FUENTE : *United States Census of Agriculture, 1950. Vol. I, Parte 34, Capítulo 3 - Guam.* Estados Unidos, Department of Commerce, Bureau of the Census, Wáshington D.C. 1951.

INFORME SOBRE EL CENSO AGROPECUARIO MUNDIAL DE 1950, VOLUMEN I

ISLA DE GUAM

No clasificado de acuerdo con el tamaño de la unidad de explotación

**A UNIDAD DE EXPLOTACION Y REGIMEN DE TENENCIA**

**Número y superficie de las unidades de explotación**

Número total	2 262
Superficie total (hectáreas)	10 025

**Número y superficie de las unidades de explotación según el régimen de tenencia**

Unidades explotadas con arreglo a una sola forma de tenencia	...
Tomadas en arrendamiento <sup>1</sup>	...
Número	227
Superficie (hectáreas)	2 175
Unidades explotadas con arreglo a otras formas de tenencia	
Número	1 134
Superficie (hectáreas)	2 445
Unidades explotadas con arreglo a formas mixtas de tenencia <sup>1</sup>	
Número	901
Superficie (hectáreas)	5 405

**B, C, D** No se dispone de datos

**E CULTIVOS - SUPERFICIE Y PRODUCCION**

**Maíz**

Número de explotaciones informantes	660
Hectáreas	279
Toneladas métricas	259

**Frijoles**

Número de explotaciones informantes	160
Hectáreas	10
Toneladas métricas	15

**Yuca, Casabe o Mandioca**

Número de explotaciones informantes	67
Hectáreas	4
Toneladas métricas	7

**Arrurruz**

Número de explotaciones informantes	35
Hectáreas	2 ...
Toneladas métricas	2

**Batatas (camotes)**

Número de explotaciones informantes	178
Hectáreas	22
Toneladas métricas	49

**Ñame**

Número de explotaciones informantes	264
Hectáreas	15
Toneladas métricas	40

**Colocasia (caladio o taro)**

Número de explotaciones informantes	521
Hectáreas	77
Toneladas métricas	127

**Repollos**

Número de explotaciones informantes	12
Hectáreas	2 ...
Toneladas métricas	2 ...

**Melones**

Número de explotaciones informantes	141
Hectáreas	15
Toneladas métricas	28

**Pepinos**

Número de explotaciones informantes	39
Hectáreas	5
Toneladas métricas	9

**Berenjenas**

Número de explotaciones informantes	20
Hectáreas	2 ...
Toneladas métricas	1

**Rábanos**

Número de explotaciones informantes	19
Hectáreas	2
Toneladas métricas	7

**Tomates**

Número de explotaciones informantes	47
Hectáreas	13
Toneladas métricas	6

**Pimienta**

Número de explotaciones informantes	49
Hectáreas	2 ...
Toneladas métricas	2

**Caña de Azúcar**

Número de explotaciones informantes	98
Hectáreas	2
Toneladas métricas	11

**Tabaco**

Número de explotaciones informantes	14
Hectáreas	2 ...
Toneladas métricas	2 ...

<sup>1</sup>Incluye las unidades de explotación que pertenecen en su totalidad al productor, así como las que sólo le pertenecen en parte. — <sup>2</sup>Sobre esto se ha informado en pequeñas fracciones.

INFORME SOBRE EL CENSO AGROPECUARIO MUNDIAL DE 1950

ISLA DE GUAM

No clasificado de acuerdo con el tamaño de la unidad de explotación

<b>Naranjas</b>		Número de frutas	11 000
Número de explotaciones informantes	282	<b>Otros árboles frutales cultivados</b>	
Número de árboles	860	Número de explotaciones informantes	52
Número de frutas	25 000	Número de árboles	1 153
<b>Mandarinas y tangerinas</b>		<b>Café</b>	
Número de explotaciones informantes	404	Número de explotaciones informantes	165
Número de árboles	1 995	Número de árboles	7 968
Número de frutas	75 000	Toneladas métricas	1
<b>Limones</b>		<b>Cocoteros</b>	
Número de explotaciones informantes	368	Número de explotaciones informantes	1 213
Número de árboles	1 330	Número de árboles	241 816
Número de frutas	55 000	Número de cocos	3 172 000
<b>Toronjas</b>		<b>Kapok o ceibo</b>	
Número de explotaciones informantes	28	Número de explotaciones informantes	148
Número de árboles	51	Número de árboles	418
Número de frutas	1 000	Toneladas métricas	1
<b>Otras frutas cítricas (limoncillo) <sup>3</sup></b>		<b>F GANADOS Y AVES DE CORRAL</b>	
Número de explotaciones informantes	66	<b>Caballos, mulas y asnos</b>	
Número de árboles	234	Número de explotaciones que informan sobre caballos	30
Número de frutas	8 000	Número total de caballos	58
<b>Aguacates o paltos</b>		Mulas y asnos	...
Número de explotaciones informantes	493	<b>Ganado vacuno</b>	
Número de árboles	1 870	Número de explotaciones que informan sobre ganado vacuno	801
Número de frutas	67 000	Total de ganado vacuno	2 847
<b>Mangos</b>		Vacas lecheras	
Número de explotaciones informantes	461	Número de explotaciones que informan sobre vacas lecheras	402
Número de árboles	1 758	Número de cabezas	661
Número de frutas	428 000	<b>Búfalos (carabaos)</b>	
<b>Arbol del pan</b>		Número de explotaciones que informan sobre búfalos	375
Número de explotaciones informantes	815	Total de búfalos	679
Número de árboles	12 405	<b>Ganado ovino y caprino</b>	
Número de frutas	372 000	Ovino	...
<b>Bananos</b>		Caprino	
Número de explotaciones informantes	1 259	Número de explotaciones que informan sobre ganado caprino	259
Número de plantas	142 222	Número total de cabras	748
Toneladas métricas	1 599		
<b>Piñas</b>			
Número de explotaciones informantes	169		
Número de plantas	35 603		
Número de frutas	11 000		
<b>Papayas</b>			
Número de explotaciones informantes	178		
Número de plantas	2 211		

<sup>3</sup>Limas

INFORME SOBRE EL CENSO AGROPECUARIO MUNDIAL DE 1950, VOLUMEN I

**ISLA DE GUAM**

*No clasificado de acuerdo con el tamaño de la unidad de explotación*

**Ganado porcino**

Número de explotaciones que informan sobre ganado porcino	1 545
Total de puercos	7 056

**Aves de corral**

Gallinas

Número de explotaciones que informan sobre pollos	2 164
Total de pollos	132 781

**Patos**

Número de explotaciones que informan sobre patos	41
Total de patos	399

**Otras aves de corral**

Número de explotaciones que informan sobre otras aves de corral	15
Total de otras aves de corral	529

**G, H, I, J, K** *No se dispone de datos*

INFORME SOBRE EL CENSO AGROPECUARIO MUNDIAL DE 1950, VOLUMEN I

**ISLA DE GUAM**

*Clasificado de acuerdo con el tamaño de la unidad de explotación*

CLASIFICACION POR TAMAÑO SEGUN LA SUPERFICIE TOTAL DE LA EXPLOTACION

	Explotaciones de todos tamaños	Menores de 1 hectárea	de 1 hectárea o más	de 1 a 4 hectáreas	de 5 a 9 hectáreas	de 10 a 19 hectáreas	de 20 a 49 hectáreas	de 50 o más hectáreas
<b>A UNIDAD DE EXPLOTACION Y REGIMEN DE TENENCIA</b>								
Número y superficie de las unidades de explotación								
Explotaciones								
Número	2 262	860	1 402	1 031	211	119	55	16
Porcentaje	—	—	100.0	71.4	15.1	8.5	3.9	1.1
Superficie								
Hectáreas	10 025	149	9 876	2 164	1 362	1 535	1 599	3 216
Porcentaje	—	—	100.0	21.9	13.8	15.5	16.2	32.6



**PERIODO DE REFERENCIA**

El Censo Agropecuario de 1950 se levantó el 1º de abril de ese año. Los conceptos del mismo se refieren aproximadamente a dicha fecha. Los datos sobre superficie y volumen de cultivos cosechados corresponden al año agrícola de 1949. Los datos sobre la producción de caña de azúcar se refieren al año civil de 1949.

**BASE LEGAL O ADMINISTRATIVA**

La autorización para levantar el Censo Agropecuario de 1950 se dió en ley aprobada por el Congreso el 18 de junio de 1929, la cual estipulaba asimismo el levantamiento del censo décimo-quinto y censos decenales subsiguientes.

**METODO DE RECOLECCION DE DATOS**

Los planes para el Censo de 1950 incluían tres disposiciones encaminadas a asegurar que la superficie geográfica y los grupos de datos del mismo fueran completos. En primer lugar, el cuestionario empleado en el censo de población contenía dos posibles preguntas para cada una de las familias enumeradas. Una era : « ¿ Está la casa en una explotación agrícola ? ». En caso de respuesta negativa, estaba la otra, que decía : « ¿ Está la casa en un lugar de 3 ó más acres ? ». Si la respuesta a una de estas dos preguntas era afirmativa, el enumerador tenía instrucciones de pedir al encargado del lugar que llenara un cuestionario agrícola. En segundo lugar, se ordenó a los enumeradores de las zonas rurales que indicaran en sus mapas el emplazamiento de toda vivienda y de toda explotación agrícola. Por último, antes de proceder a levantar el censo, se prepararon listas de las grandes explotaciones a base de los archivos del Censo Agropecuario de 1940, listas que fueron entregadas a los inspectores del censo con la petición de que las comprobaran para cuidar de que todas fueran empadronadas. Se cotejaron los cuestionarios obtenidos con la lista de grandes explotaciones, durante la elaboración de los datos en la Oficina de Wáshington.

**A UNIDAD DE EXPLOTACION Y REGIMEN DE TENENCIA**

a) *Unidad de Explotación* : Se consideraron explotaciones los lugares de 3 acres o más, siempre que el valor de su producción agropecuaria en 1949, con exclusión de las huertas domésticas, hubiera ascendido a un mínimo de 150 dólares, ya fuera para el consumo doméstico o para la venta. Los lugares menores de 3 acres sólo se consideraron explotaciones cuando el valor de las ventas de sus productos agropecuarios en 1949, hubiera ascendido, como mínimo, a 150 dólares.

Todas las tierras del dominio de una sola persona o sociedad se han considerado como una explotación. Dicho dominio puede

basarse en títulos de propiedad o en cualquier tipo de contrato de arrendamiento.

No se dió al enumerador censal la definición de unidad de explotación. Se le dieron instrucciones de llenar un cuestionario agropecuario sobre todo lugar que el productor considerase una explotación, sobre todo lugar de 3 acres o más, considerado o no, como explotación, y sobre los lugares de menos de 3 acres en los cuales se vendieran el año de 1949 productos agropecuarios (hortalizas, flores, orquídeas, huevos, aves de corral, cerdos, etc.) por valor de 100 dólares o más. Se llenaron, pues, cuestionarios agropecuarios para un número de lugares mayor del clasificado como explotaciones. En Wáshington, durante la preparación del cuestionario, se determinó cuáles eran los informes típicos de las unidades de explotación que habían de incluirse en las tabulaciones.

b) *Régimen de tenencia* : En las explotaciones propiedad del productor están comprendidas las de los productores que son dueños de todas las tierras que manejan. En las explotaciones tomadas en arrendamiento se incluyen las explotaciones cuyos arrendatarios pagan una renta con dinero en efectivo (renteros), o con parte de su producción agrícola, de su producción ganadera, o de ambas (aparceros).

Las fincas explotadas con arreglo a otras formas de tenencia son : a) las explotadas por arrendatarios-aparceros que pagan una parte de la renta con dinero en efectivo y otra dando participación al dueño en las cosechas, en la producción ganadera, o en la de productos pecuarios ; y b) las explotadas por otra clase de arrendatarios, entre los que figuran aquéllos que pagan una cantidad fija de cualquier clase de productos ; los que pagan impuestos, cuidan de los terrenos y edificios o mantienen al arrendador a cambio del disfrute de la tierra ; los que lo tienen sin pago de renta y otros que no entran en ninguna de las subdivisiones mencionadas.

Las fincas explotadas con arreglo a formas mixtas de tenencia se refieren a aquéllas cuyos productores son dueños de parte de la tierra y toman en arrendamiento el resto. El administrador explota la finca por cuenta de otros y percibe jornal o sueldo por sus servicios ; no se han clasificado como tales las personas que actúan en calidad de simples encargados o las contratadas como jornaleros.

La superficie propiedad del productor incluye todas las tierras que el productor o su esposa, o ambos, poseen en virtud de título de propiedad, contrato de compraventa, leyes de colonización, o en calidad de herederos o de fideicomisarios de una propiedad indivisa.

En la superficie tomada en arrendamiento se incluyen las tierras explotadas en aparcería y las aprovechadas sin pago de renta, así como todas aquéllas objeto de otros tipos de contrato de arrendamiento.

Las cifras relativas a las tierras propiedad del productor, a las tierras tomadas en arrendamiento y a las tierras explotadas



# INFORME SOBRE EL CENSO AGROPECUARIO MUNDIAL DE 1950, VOLUMEN I

## ISLAS HAWAII

por administradores, que figuran bajo el epígrafe *Superficie total de las unidades de explotación según el régimen de tenencia*, han sido ajustadas con objeto de excluir las tierras dadas en arrendamiento por los productores. Los datos, tal como han sido facilitados por el país, con inclusión de las tierras arrendadas a otros en cada categoría de régimen de tenencia, figuran al final del cuadro clasificados de acuerdo con el tamaño de la unidad de explotación.

### B APROVECHAMIENTO DE LA TIERRA

Las tierras de las explotaciones se han clasificado con arreglo al uso que se les diera en 1949. Sólo se ha contado una vez cada acre de tierra, aun cuando en 1949 se le diera más de un uso.

En el concepto *Tierras de cultivo* están comprendidas aquellas en que se cosecharon cultivos, aquellas en que se cortó forraje y las dedicadas a huertos de frutales, cafetales, viveros e invernáculos; las tierras en que no se cosechó cultivo alguno en 1949, pero que llevaban siembras que habían de recolectarse una vez terminado ese año; las tierras en que no se cosechó cultivo alguno el año de 1949 por causa de las tormentas, sequías, inundaciones, plagas, enfermedades o cualquier otro motivo, así como por la escasez de la mano de obra; y las tierras que en 1949 sólo se utilizaron para pastos, pudiendo haber sido dedicadas al cultivo sin necesidad de más trabajos de aclareo, avenamiento o riego. También incluyen las tierras de labor en descanso y las sometidas a cultivos destinados al mejoramiento del suelo. La superficie correspondiente a tierras arables o de labranza se ha obtenido restando del total de tierras de cultivo las dedicadas al cultivo de árboles, arbustos, vides y otras trepadoras. Las *tierras para el cultivo de árboles, arbustos, vides y otras trepadoras* representan la tierra ocupada por huertos de frutales, arboledas, cafetales, nocedales y piñales, estén o no estén en edad productiva.

El concepto *praderas y pastizales permanentes* incluye las tierras abruptas y arbustivas objeto de pastoreo y cualesquiera otras dedicadas a este fin, que el informante no consideró ni bosque ni tierra de cultivo.

En *montes o bosques* están comprendidas las tierras boscosas dedicadas, o no, al pastoreo. No se dió al enumerador del censo definición alguna de tierras boscosas, ordenándoseles únicamente que incluyera entre las tierras boscosas que no son objeto de pastoreo las reservas forestales oficiales.

En *toda otra clase de tierras* están comprendidas las parcelas que ocupan la casa y dependencias de la granja, caminos, rompevientos, fajas de lava sin vegetación, estacadas, cañadas y lechos de corrientes, así como todas las tierras que no entran en ninguna de las otras clases de aprovechamiento.

### D PERSONAL OCUPADO EN LA AGRICULTURA

En los cuestionarios se preguntaba el número de personas dedicadas a trabajos o faenas ocasionales agrícolas en el lugar, durante la semana civil anterior a la enumeración, y como ésta tardó varias semanas en hacerse, la semana civil anterior al censo no es la misma para todas las explotaciones.

Entre las actividades relacionadas con las unidades de explotación figuran toda clase de trabajos, faenas ocasionales o planes necesarios para la gestión de las mismas. No se han incluido las labores domésticas, los trabajos de construcción por contrato y los realizados en los ingenios azucareros. A los productores se les ha considerado ocupados si trabajaban una hora como mínimo, a los miembros no remunerados de la familia del productor, si trabajaban un mínimo de 15 horas y, a las personas asalariadas, si trabajaban — el tiempo que fuera — durante la semana anterior a la enumeración.

### E CULTIVOS

La superficie que se indica para los diferentes cultivos representa, en general, la cosechada el año agrícola de 1949, con la salvedad de que la correspondiente a huertos de frutales, nocedales y cafetales representa el terreno ocupado por árboles en edad productiva y no productiva en la fecha del censo. Las cifras relativas a hortalizas sólo se refieren a las cosechadas para la venta.

Las cifras relativas al volumen de las cosechas representan la cantidad realmente cosechada durante el año agrícola de 1949.

La superficie de cultivo de la caña de azúcar se refiere al 31 de diciembre de 1949; la de caña de azúcar cosechada, al año civil de 1949.

Cuando en un mismo terreno se cosecharon el mismo año dos o más cultivos, se ha incluido la superficie y volumen cosechados correspondientes a cada uno.

a) Cultivos sucesivos: Cuando en el mismo año se cultivaron y cosecharon sucesivamente en un mismo terreno dos o más productos, se indica la superficie cosechada correspondiente a cada uno de ellos. Los terrenos en que se efectuaron dos o más cortas de heno o forraje se han contado una sola vez, pero indicándose el volumen total cosechado en todas las cortas.

b) Cultivos intercalados: Cuando dos productos se cultivaron juntos, se ha indicado la superficie total correspondiente a cada uno de ellos.

c) Cultivos cosechados en huertos: Cuando el cultivo se hizo entre los árboles de un huerto, se ha atribuido la superficie total tanto al cultivo como al huerto.

## INFORME SOBRE EL CENSO AGROPECUARIO MUNDIAL DE 1950, VOLUMEN I

### ISLAS HAWAII

No se han considerado como pastados los cultivos pratenses o forrajeros que fueron cosechados después de ser objeto de pastoreo. Dichos terrenos se han incluido bajo el cultivo cosechado correspondiente.

#### F GANADOS Y AVES DE CORRAL

El ganado tenía que ser enumerado en la explotación donde se encontrara el 1º de abril de 1950, aparte de toda cuestión de propiedad. No se impusieron restricciones sobre la ubicación de las colmenas en 1949.

#### G TECNOLOGIA AGRICOLA

a) *Empleo de fuerza motriz en las explotaciones agrícolas.* Se han agrupado las explotaciones de acuerdo con la clase de fuerza empleada, según se refirieran los informes a caballos, mulas o tractores. Esta clasificación no da idea completamente exacta de la fuerza empleada en todas las explotaciones agrícolas. En algunas puede proporcionarla toda el arrendador y en otras puede ser alquilada. Y en ambos casos aparecen como carentes de ella.

b) *Material que se indica.* Entre los tractores se han incluido los de factura local, pero no el grupo motor de las combinaciones de remolque. Al informar sobre camiones y automóviles se han considerado como camiones las camionetas y las combinaciones de remolque. No se informa sobre autobuses escolares, habiéndose incluido los «jeeps» y furgonetas en concepto de camiones o de automóviles según se emplearon para el transporte o como vehículos de pasajeros.

#### I RIEGO

*Tierra de regadío* es aquella a la que se puede llevar el agua por procedimientos artificiales para fines agrícolas.

#### K PRODUCTOS FORESTALES

Los datos se refieren a los productos forestales recogidos durante el año civil de 1949.

FUENTE : *United States Census of Agriculture : 1950. Vol. I Part 34, Chapter 4-Hawaii, United States, Department of Commerce, Bureau of the Census, Wáshington D.C., 1952.*

INFORME SOBRE EL CENSO AGROPECUARIO MUNDIAL DE 1950, VOLUMEN I

ISLAS HAWAII

No clasificado de acuerdo con el tamaño de la unidad de explotación

**A UNIDAD DE EXPLOTACION Y REGIMEN DE TENENCIA**

**Número y superficie de las unidades de explotación**

Número	5 750
Superficie (hectáreas)	984 210

**Número y superficie de las unidades de explotación según el régimen de tenencia**

Unidades explotadas con arreglo a una sola forma de tenencia	
Propiedad del productor	
Número	1 638
Superficie (hectáreas)	34 584
Tomadas en arrendamiento	
Número	2 917
Superficie (hectáreas)	14 779

Unidades explotadas con arreglo a otras formas de tenencia <sup>1</sup>	
Número	389
Superficie (hectáreas)	2 062

Unidades explotadas con arreglo a formas mixtas de tenencia <sup>2</sup>	
Número	697
Superficie (hectáreas)	165 009

Unidades explotadas por administradores	
Número	109
Superficie (hectáreas)	767 776

**Superficie total de las unidades de explotación según el régimen de tenencia (hectáreas)<sup>3</sup>**

Propiedad del productor	89 534
Tomada en arrendamiento	126 900
Tomada en arrendamiento mediante pago en efectivo solamente	(13 049)
Explotada por administradores	767 776

**B APROVECHAMIENTO DE LA TIERRA**

**Aprovechamiento de la tierra en las explotaciones (hectáreas)**

Tierras de cultivo	188 084
Tierras arables o de labranza	(164 362)

Tierras para el cultivo de árboles, arbustos, vides y otras trepadoras	(23 722)
Praderas y pastizales permanentes	322 297
Montes o bosques	284 599
Con pastoreo	(166 529)
Sin pastoreo	(118 070)
Toda otra clase de tierras	189 230

**C** No se dispone de datos

**D PERSONAL OCUPADO EN LA AGRICULTURA**

**Número de personas empleadas durante la semana censal**

Productores y miembros de su familia que no percibían jornales en efectivo	8 306
Personas ocupadas en la explotación, remuneradas	22 477

**E CULTIVOS - SUPERFICIE Y PRODUCCION**

**Arroz**

Número de explotaciones informantes	45
Hectáreas	69
Toneladas métricas	299

**Maíz**

Número de explotaciones informantes	138
Hectáreas	304
Toneladas métricas	437

**Papas (patatas)**

Número de explotaciones informantes	81
Hectáreas	43
Toneladas métricas	225

**Batatas (camotes)**

Número de explotaciones informantes	278
Hectáreas	113
Toneladas métricas	552

**Colocasia (Caladio o taro)**

Tierras altas	
Número de explotaciones informantes	87
Hectáreas	27
Toneladas métricas	200

<sup>1</sup>Incluye las unidades de explotación trabajadas por aparceros y otros tipos de tenencia. — <sup>2</sup>Incluye unidades explotadas por copropietarios. — <sup>3</sup>Los datos concernientes a la superficie total de unidades de explotación, según la fuente original, son los siguientes:

Superficie propiedad del productor (Ha.)	97 169
Superficie arrendada a otros (Ha.)	127 955
Superficie explotada por administradores (Ha.)	801 517
Superficie subarrendada por productores y administradores	42 431

INFORME SOBRE EL CENSO AGROPECUARIO MUNDIAL DE 1950, VOLUMEN I

ISLAS HAWAII

No clasificado de acuerdo con el tamaño de la unidad de explotación

<b>Tierras húmedas</b>		<b>Coliflor</b>	
Número de explotaciones informantes	238	Número de explotaciones informantes	49
Hectáreas	212	Hectáreas	16
Toneladas métricas	4 558		
<b>Frijoles (fresco, verde, frijol espárrago y mantecoso)</b>		<b>Brécoles</b>	
Número de explotaciones informantes	506	Número de explotaciones informantes	110
Hectáreas	154	Hectáreas	40
<b>Habas pallares y soja</b>		<b>Apio</b>	
Número de explotaciones informantes	81	Número de explotaciones informantes	33
Hectáreas	9	Hectáreas	8
<b>Repollos (pekinensis)</b>		<b>Maíz</b>	
Número de explotaciones informantes	373	Número de explotaciones informantes	204
Hectáreas	143	Hectáreas	143
<b>Cabezas de repollo</b>		<b>Barenjena</b>	
Número de explotaciones informantes	328	Número de explotaciones informantes	193
Hectáreas	272	Hectáreas	30
<b>Zanahorias</b>		<b>Cebollas (secas)</b>	
Número de explotaciones informantes	241	Número de explotaciones informantes	86
Hectáreas	85	Hectáreas	33
<b>Lechugas</b>		<b>Cebollas (frescas)</b>	
Número de explotaciones informantes	247	Número de explotaciones informantes	175
Hectáreas	152	Hectáreas	24
<b>Calabazas</b>		<b>Rábanos</b>	
Número de explotaciones informantes	47	Número de explotaciones informantes	254
Hectáreas	22	Hectáreas	132
<b>Zapallos</b>		<b>Tomates</b>	
Número de explotaciones informantes	65	Número de explotaciones informantes	368
Hectáreas	23	Hectáreas	236
<b>Sandías</b>		<b>Otras hortalizas<sup>1</sup></b>	
Número de explotaciones informantes	151	Hectáreas	131
Hectáreas	241		
<b>Pepinos</b>		<b>Caña de azúcar</b>	
Número de explotaciones informantes	233	Número de explotaciones informantes	1 163
Hectáreas	116	Hectáreas en cultivo	85 002
		Hectáreas cosechadas	43 826
		Toneladas métricas	7 156 313
<b>Remolacha (comestible)</b>		<b>Pastos<sup>2</sup></b>	
Número de explotaciones informantes	59	Número de explotaciones informantes	28
Hectáreas	6	Hectáreas	492

<sup>1</sup>Incluye pimientas de bardana (ocro o gombo) y berros. — <sup>2</sup>Incluye hierba elefante (hierba Napier).

INFORME SOBRE EL CENSO AGROPECUARIO MUNDIAL DE 1950, VOLUME I

ISLAS HAWAII

No clasificado de acuerdo con el tamaño de la unidad de explotación

<b>Caña de azúcar para forraje</b>		Número de árboles en edad no productiva	1 795
Número de explotaciones informantes	3	Número de árboles en edad productiva	6 326
Hectáreas	11	Toneladas métricas	96
<b>Otros cultivos extensivos</b>		<b>Aguacates o paltos (tipo guatemalteco de invierno)</b>	
Hectáreas	75	Número de explotaciones informantes	455
<b>Naranjas</b>		Hectáreas	56
Número de explotaciones informantes	915	Número de árboles en edad no productiva	1 807
Hectáreas	38	Número de árboles en edad productiva	5 829
Número de árboles en edad no productiva	1 603	Toneladas métricas	145
Número de árboles en edad productiva	5 516	<b>Mangos</b>	
Toneladas métricas	81	Número de explotaciones informantes	694
<b>Mandarinas y tangerinas</b>		Hectáreas	113
Número de explotaciones informantes	414	Número de árboles en edad no productiva	3 971
Hectáreas	15	Número de árboles en edad productiva	11 204
Número de árboles en edad no productiva	726	Toneladas métricas	128
Número de árboles en edad productiva	2 496	<b>Ciruelas</b>	
Toneladas métricas	45	Número de explotaciones informantes	28
<b>Límones</b>		Hectáreas	34
Número de explotaciones informantes	444	Número de árboles en edad no productiva	4 568
Hectáreas	10	Número de árboles en edad productiva	1 428
Número de árboles en edad no productiva	306	Toneladas métricas	35
Número de árboles en edad productiva	1 378	<b>Litchi</b>	
Toneladas métricas	105	Número de explotaciones informantes	207
<b>Toronjas</b>		Hectáreas	29
Número de explotaciones informantes	170	Número de árboles en edad no productiva	2 027
Hectáreas	2	Número de árboles en edad productiva	1 756
Número de árboles en edad no productiva	98	Toneladas métricas	4
Número de árboles en edad productiva	272	<b>Otras frutas no cítricas (agrios) plantadas o de cultivo</b>	
Toneladas métricas	2	Hectáreas	76
<b>Limas</b>		Número de árboles en edad no productiva	3 356
Número de explotaciones informantes	223	Número de árboles en edad productiva	14 149
Hectáreas	11	<b>Arboles de cultivo que dan nueces comestibles<sup>6</sup></b>	
Número de árboles en edad no productiva	350	Número de explotaciones informantes	407
Número de árboles en edad productiva	1 547	Hectáreas	470
Toneladas métricas	8	Número de árboles en edad no productiva	33 675
<b>Otras frutas cítricas (agrios)</b>		Número de árboles en edad productiva	49 605
Hectáreas	0,4	Toneladas métricas de nueces (con cáscara)	319
Número de árboles en edad no productiva	16	<b>Bananos</b>	
Número de árboles en edad productiva	20	Número de explotaciones informantes	1 153
<b>Aguacates o paltos (tipo antillano de verano)</b>		Hectáreas	460
Número de explotaciones informantes	687		
Hectáreas	65		

<sup>6</sup>Incluye macadamias.

INFORME SOBRE EL CENSO AGROPECUARIO MUNDIAL DE 1950, VOLUMEN I

ISLAS HAWAII

No clasificado de acuerdo con el tamaño de la unidad de explotación

Número de plantas en edad no productiva	200 441		
Número de plantas en edad productiva	269 990		
Toneladas métricas	2 433		
<b>Piñas</b>			
Número de explotaciones informantes	55		
Hectáreas en cultivo	20 646		
Hectáreas en barbecho o entre ciclos de cultivo	5 715		
Hectáreas cosechadas	15 203		
Toneladas métricas	594 126		
<b>Papayas</b>			
Número de explotaciones informantes	824		
Hectáreas	367		
Número de plantas en edad no productiva	193 017		
Número de plantas en edad productiva	158 716		
Toneladas métricas	1 728		
<b>Café</b>			
Número de explotaciones informantes	686		
Hectáreas	1 377		
Número de árboles en edad no productiva	17 870		
Número de árboles en edad productiva	2 393 197		
Toneladas métricas	7 2 108		
<b>F GANADOS Y AVES DE CORRAL EN EXPLOTACIONES AGRICOLAS</b>			
<b>Caballos, mulas y asnos</b>			
Número de explotaciones informantes	907		
Número de caballos y mulas	9 482		
<b>Caballos</b>			
Número de explotaciones informantes	704		
Total de caballos	7 564		
<b>Mulas y asnos</b>			
Número de explotaciones informantes	363		
Total de mulas y asnos	1 918		
<b>Ganado vacuno</b>			
Número de explotaciones informantes	1 048		
Total de reses	155 739		
<b>Vacas.</b>			
Número de explotaciones informantes	924		
Número de cabezas	61 454		
<b>Dedicadas principalmente a la producción de leche</b>			
Número de explotaciones informantes	406		
Número de cabezas	9 449		
<b>Ganado ovino</b>			
<b>Ganado ovino</b>			
Número de explotaciones informantes	27		
Total de ovejas	13 513		
Número de ovejas esquiladas durante el año censal	13 785		
Producción total de lana			
Toneladas métricas	36		
<b>Ganado caprino</b>			
Número de explotaciones informantes	109		
Total de cabras	379		
<b>Ganado porcino</b>			
Número de explotaciones informantes	1 710		
Total de puercos	65 435		
<b>Volateria</b>			
<b>Pollos, gallinas, etc. de 4 meses o más</b>			
Número de explotaciones informantes	3 072		
Total de pollos, gallinas, etc.	472 183		
<b>Pavos de 4 meses o más</b>			
Número de explotaciones informantes	116		
Total de pavos	831		
<b>Colmenas<sup>a</sup></b>			
Número de explotaciones informantes	85		
Total de colmenas	8 290		
<b>Producción total de miel</b>			
Número de explotaciones informantes	42		
Toneladas métricas	321		
<b>G TECNOLOGIA AGRICOLA</b>			
<b>Empleo de fuerza en las explotaciones agrícolas</b>			
<b>Explotaciones que emplean alguna fuerza animal</b>			
Número de explotaciones informantes	690		
<b>Explotaciones que emplean alguna fuerza mecánica</b>			
Número de explotaciones informantes	463		
<b>Explotaciones que emplean fuerza animal y mecánica</b>			
Número de explotaciones informantes	217		
<b>Explotaciones que no emplean fuerza animal ni mecánica</b>			
Número de explotaciones informantes	4 380		
<b>Clase de fuerza empleada</b>			
Número de explotaciones dotadas de electricidad	3 959		

<sup>a</sup>En pergamino. — <sup>b</sup>En explotaciones y fuera de ellas.

# INFORME SOBRE EL CENSO AGROPECUARIO MUNDIAL DE 1950, VOLUMEN I

## ISLAS HAWAII

*No clasificado de acuerdo con el tamaño de la unidad de explotación*

### Material agrícola que se indica

Tractores	
Número de explotaciones informantes	951
Número de tractores	2 723
Camiones (autocamiones)	
Número de explotaciones informantes	2 419
Número de camiones	6 679
Automóviles	
Número de explotaciones informantes	3 066
Número de automóviles	4 779

**H** *No se dispone de datos*

### I RIEGO Y AVENAMIENTO

#### Tierra de regadío

Número de explotaciones informantes	1 158
Hectáreas	47 517

**J** *No se dispone de datos*

### K PRODUCTOS FORESTALES Y DE PESCA

#### Productos forestales extraídos en la explotación

##### Leña

Número de explotaciones informantes	122
Cuerdas (4' x 4' x 8')	3 268

##### Estacas para cercas

Número de explotaciones informantes	162
Número de estacas para cercas	120 530

##### Trozas de sierra

Número de explotaciones informantes	4
Pies de tabla	314 304

INFORME SOBRE EL CENSO AGROPECUARIO MUNDIAL DE 1950, VOLUMEN I

ISLAS HAWAII

Clasificado de acuerdo con el tamaño de la unidad de explotación

CLASIFICACION POR TAMAÑO SEGUN LA SUPERFICIE TOTAL DE LAS EXPLOTACIONES

	Explotaciones de todos tamaños	Menores de 4,0 Ha.	De 4,0 a 11,7 Ha.	De 12,1 a 19,8 Ha.	De 20,2 a 40 Ha.	De 40,5 a 104,8 Ha.	De 105,2 y más Ha.
		Menores de 10 acres	De 10 a 29 acres	De 30 a 49 acres	De 50 a 99 acres	De 100 a 259 acres	De 260 y más acres
<b>A UNIDAD DE EXPLOTACION Y REGIMEN DE TENENCIA</b>							
<b>Número y superficie de las unidades de explotación</b>							
Explotaciones							
Número	5 750	3 558	1 363	306	193	146	184
Porcentaje	100,0	61,9	23,7	5,3	3,4	2,5	3,2
Superficie							
Hectáreas	984 210	5 335	19 021	14 563	15 286	19 053	950 952
Porcentaje	100,0	0,6	0,9	0,5	0,5	0,9	96,6
<b>Número de explotaciones según el régimen de tenencia</b>							
Explotadas con arreglo a una sola forma de tenencia <sup>2</sup>							
Propiedad del productor	1 638	963	400	122	85	46	22
Tomadas en arrendamiento	2 917	2 144	629	83	26	22	13
Explotadas con arreglo a otras formas de tenencia <sup>2</sup>	389	232	125	18	6	8	—
Explotadas con arreglo a formas mixtas de tenencia <sup>2</sup>	697	210	201	77	73	65	71
Explotadas por administradores	109	9	8	6	3	5	78
<b>Superficie total de las explotaciones según el régimen de tenencia (hectáreas)<sup>1</sup></b>							
Propiedad del productor	89 534	...	...	...	...	...	...
Tomada en arrendamiento	126 900	...	...	...	...	...	...
Tomada en arrendamiento mediante pago en efectivo solamente	(13 049)	...	...	...	...	...	...
Explotada por administradores	767 776	...	...	...	...	...	...
<b>B APROVECHAMIENTO DE LA TIERRA</b>							
<b>Aprovechamiento de la tierra de las explotaciones (hectáreas)</b>							
Tierras de cultivo	188 084	3 772	6 966	3 328	2 608	3 388	168 022
Tierras arables o de labranza	(164 362)	(2 562)	(5 997)	(3 007)	(2 425)	(3 187)	(147 184)
Tierras para el cultivo de árboles, arbustos, vides y otras trepadoras	(23 722)	(1 210)	(969)	(321)	(183)	(201)	(20 838)
Praderas y pastizales permanentes	322 297	209	325	306	647	2 549	318 261
Montes o bosques	284 599	251	935	715	1 609	2 458	278 631
Con pastoreo	(166 529)	(54)	(249)	(267)	(839)	(1 457)	(163 663)
Sin pastoreo	(118 070)	(197)	(686)	(448)	(770)	(1 001)	(114 968)
Toda otra clase de tierras	189 230	1 104	785	282	420	599	186 040

Véanse notas al final de la página 11.



INFORME SOBRE EL CENSO AGROPECUARIO MUNDIAL DE 1950, VOLUMEN I

ISLAS HAWAII

Clasificado de acuerdo con el tamaño de la unidad de explotación

CLASIFICACION POR TAMAÑO SEGUN LA SUPERFICIE TOTAL DE LAS EXPLOTACIONES

	Explotaciones de todos tamaños	Menores de 4.0 Ha.	De 4.0 a 11.7 Ha.	De 12.1 a 19.8 Ha.	De 20.2 a 40 Ha.	De 40.5 a 104.8 Ha.	De 105.2 y más Ha.
		Menores de 10 acres	De 10 a 29 acres	De 30 a 49 acres	De 50 a 99 acres	De 100 a 259 acres	De 260 y más acres
<b>D PERSONAL OCUPADO EN LA AGRICULTURA</b>							
<b>Número de personas empleadas durante la semana censal</b>							
Productores y miembros de sus familias que no perciben jornales en efectivo	8 306	5 197	1 923	460	301	224	201
Personas que trabajan a jornal en la finca	22 477	531	386	157	136	286	20 981
<b>E CULTIVOS</b>							
<b>Caña de azúcar</b>							
Número de explotaciones informantes	1 163	420	547	103	43	15	35
Hectáreas en cultivo	85 002	926	3 489	1 271	876	394	78 046
Hectáreas cosechadas	43 826	535	1 863	943	437	194	39 854
<b>Piñas</b>							
Número de explotaciones informantes	55	1	25	9	4	1	15
Hectáreas en cultivo	20 646	0	100	74	48	20	20 404
Hectáreas en barbecho o entre ciclos de cultivo	5 715	.....	42	28	7	.....	5 638
Hectáreas cosechadas	15 203	1	45	69	49	.....	15 039
Toneladas métricas	594 126	9	1 693	1 425	1 058	.....	589 941
<b>F GANADOS Y AVES DE CORRAL</b>							
<b>Caballos, mulas y asnos</b>							
Número de explotaciones informantes	907	296	224	68	74	98	147
Número de caballos y mulas	9 482	492	451	190	226	447	7 676
<b>Ganado vacuno</b>							
Número de explotaciones informantes	1 048	331	241	108	100	123	145
Total de ganado vacuno	155 739	2 551	3 541	1 994	2 496	6 817	138 340
Vacas, inclusive vaquillas paridas							
Número de explotaciones informantes	924	257	210	100	96	118	143
Número de cabezas	61 454	1 509	2 303	1 227	1 204	3 421	51 790
Destinadas principalmente a la producción de leche							
Número de explotaciones informantes	406	132	87	41	41	46	59
Número de cabezas	9 449	928	1 587	655	203	1 349	4 727
<b>Ganado porcino</b>							
Número de explotaciones informantes	1 710	1 049	383	100	63	58	57
Total de puercos	65 435	46 028	8 330	1 171	3 799	1 539	4 568
<b>Aves de corral</b>							
Gallos, gallinas, etc. de 4 meses o más							
Número de explotaciones informantes	3 072	2 003	674	154	104	82	55
Total de gallinas, pollos, etc.	472 183	316 236	109 312	5 792	3 626	27 041	10 176
Pavos de 4 meses o más							

Véanse notas al final de la página 11.

INFORME SOBRE EL CENSO AGROPECUARIO MUNDIAL DE 1950, VOLUMEN I

ISLAS HAWAII

Clasificado de acuerdo con el tamaño de la unidad de explotación

CLASIFICACION POR TAMAÑO SEGUN LA SUPERFICIE TOTAL DE LAS EXPLOTACIONES

	Explotaciones de todos tamaños	Menores de 4,0 Ha.	De 4,0 a 11,7 Ha.	De 12,1 a 19,8 Ha.	De 20,2 a 40 Ha.	De 40,5 a 104,8 Ha.	De 105,2 y más Ha.
		Menores de 10 acres	De 10 a 29 acres	De 30 a 49 acres	De 50 a 99 acres	De 100 a 259 acres	De 260 y más acres
<b>G TECNOLOGIA AGRICOLA</b>							
<b>Empleo de fuerza en las explotaciones agrícolas</b>							
Explotaciones que emplean fuerza animal							
Número de explotaciones informantes	690	280	182	57	54	61	56
Porcentaje	100,0	40,6	26,4	8,3	7,8	8,8	8,1
Explotaciones que emplean fuerza mecánica							
Número de explotaciones informantes	463	153	177	63	33	15	22
Porcentaje	100,0	33,0	38,2	13,6	7,1	3,3	4,8
Explotaciones que emplean fuerza animal y mecánica							
Número de explotaciones informantes	217	25	41	10	19	34	88
Porcentaje	100,0	11,5	18,9	4,6	8,8	15,7	40,5
Explotaciones que no emplean ni fuerza animal ni fuerza mecánica							
Número de explotaciones informantes	4 380	3 100	963	176	87	36	18
Porcentaje	100,0	70,8	22,0	4,0	2,0	0,8	0,4
<b>Clase de fuerza empleada</b>							
Número de explotaciones dotadas de electricidad	3 959	2 580	826	180	137	98	138
<b>H No se dispone de datos</b>							
<b>I RIEGO Y AVENAMIENTO</b>							
<b>Riego</b>							
Número de explotaciones informantes	1 158	765	272	41	21	16	43
Superficie regada (Ha.)	47 517	765	777	211	138	206	45 420

<sup>1</sup>Aparece una pequeña discrepancia entre los totales dados aquí y la suma de cada categoría de tierra, clasificada por grupos de tamaño, según se especifica en el apartado *Aprovechamiento de la tierra*. — <sup>2</sup>Comprende las explotaciones cultivadas por aparceros y otros tipos de tenencia. — <sup>3</sup>Comprende unidades explotadas por copropietarios. — <sup>4</sup>Los datos concernientes a la superficie total de las unidades de explotación, según la fuente original, son los siguientes:

	Explotaciones de todos tamaños	Menores de 4,0 Ha.	De 4,0 a 11,7 Ha.	De 12,1 a 19,8 Ha.	De 20,2 a 40 Ha.	De 40,5 a 104,8 Ha.	De 105,2 y más Ha.
Propiedad del productor (Ha.)	97 169	1 888	3 689	2 454	3 393	4 446	81 299
Tomada en arrendamiento (Ha.)	127 955	4 731	5 793	2 271	2 079	4 456	108 625
Explotada por administradores (Ha.)	801 512	75	61	89	101	329	800 922
Arrendada a otros por el propietario y administradores (Ha.)	42 431	1 298	522	193	289	236	39 893



# INFORME SOBRE EL CENSO AGROPECUARIO MUNDIAL DE 1950, VOLUMEN I

## ISLAS MALVINAS

(sin incluir Dependencias)

### PERIODO DE REFERENCIA

Todas las estadísticas se refieren al año civil de 1950, salvo indicación en contrario.

### BASE LEGAL O ADMINISTRATIVA

Circular 19744/73/18/49 del Ministro británico de Colonias, de 31 de mayo de 1949, ordenando a los territorios coloniales que faciliten información con arreglo a cinco cuadros mínimos.

### METODO DE RECOLECCION DE DATOS

La producción agrícola es de importancia secundaria y las estadísticas constituyen estimaciones aproximadas; el número de cabezas de ganado se ha calculado a base del censo anual.

### B APROVECHAMIENTO DE LA TIERRA

Las *Tierras de cultivo* sólo comprenden tierras arables o de labranza, ya que no se informa sobre las superficies sometidas al cultivo de árboles de producción mixta.

La extensa zona clasificada como *Toda otra clase de tierras* está constituida por eriales dedicados a la cría de ovejas.

### C POBLACION AGRICOLA

Las cifras relativas a la población total y a la población que depende de la agricultura se refieren al 31 de mayo de 1950.

En la población que depende de la agricultura, dedicada en su mayor parte a la cría de ovejas, están comprendidos los niños y todas las demás personas a cargo del productor.

### E CULTIVOS

La superficie se refiere a la superficie cosechada.

Con excepción de la horticultura y de algunos henares, no existe agricultura en las Islas Malvinas.

### F GANADOS Y AVES DE CORRAL

Las cifras referentes al ganado, tomadas del censo anual, se refieren al 31 de mayo de 1950.

FUENTE : *Report on World Census of Agriculture, 1950 in British Colonial Territories*. Colonial Office, marzo de 1953.

INFORME SOBRE EL CENSO AGROPECUARIO MUNDIAL DE 1950, VOLUMEN I

ISLAS MALVINAS

No clasificado de acuerdo con el tamaño de la unidad de explotación

A No se dispone de datos

**B APROVECHAMIENTO DE LA TIERRA**  
(hectáreas)

Superficie total	1 196 060
Tierras de cultivo	50
Tierras arables o de labranza	(50)
Tierras para el cultivo de árboles, arbustos, vides y otras trepadoras	—
Praderas y pastizales permanentes	260
Montes o bosques	—
Toda otra clase de tierras	1 195 750

**C POBLACION AGRICOLA**

Población total	2 267
Población que depende de la agricultura	(841)

D No se dispone de datos

**E CULTIVOS - SUPERFICIE Y PRODUCCION**

**Heno de cultivos de rotación**

Hectáreas	50
Toneladas métricas	197

**Heno de praderas permanentes**

Hectáreas	47
Toneladas métricas	102

**F GANADOS Y AVES DE CORRAL**

**Caballos, mulas y asnos**

Caballos	
Total	3 018
Caballos de 3 años o más	(2 746)
Caballos menores de 3 años	(272)
Mulas y asnos	—

**Ganado vacuno**

Total	10 726
Reses de 2 años o más	(7 332)
Reses menores de 2 años	(3 394)

**Ganado ovino**

Total	611 168
Machos de un año o más	(202 441)
Hembras de 1 año o más	(279 944)
Corderos menores de 1 año	(128 783)

**Ganado caprino**

Total	2
-------	---

**Ganado porcino**

Total	35
-------	----

G, H, I, J, K No se dispone de datos

**ISLA MAURICIO**

**PERIODO DE REFERENCIA**

Todas las estadísticas se refieren al año civil de 1950, salvo indicación en contrario.

**BASE LEGAL O ADMINISTRATIVA**

Circular 19744/73/18/49 del Ministro británico de Colonias, de 31 de mayo de 1949, ordenando a los territorios coloniales que faciliten información con arreglo a cinco cuadros mínimos.

**METODO DE RECOLECCION DE DATOS**

La Isla Mauricio levantó un censo agropecuario en 1950. En él no quedaron comprendidos los cultivos de exportación (ya que sobre éstos hay datos procedentes de otras fuentes), pero sí los producidos para consumo doméstico en las explotaciones que no eran huertas comerciales y parcelas menores de  $\frac{1}{4}$  de acre. Sin embargo, en el censo no se tuvo en cuenta la doble cosecha de varios cultivos, por lo que muchos de los datos estadísticos sobre superficies se han tomado no del censo, sino de estimaciones formuladas por la Junta de Producción Alimentaria, basándose en estadísticas sobre subsidios. La Isla Mauricio cuenta con series estadísticas anuales sobre cultivos de exportación — azúcar, fibra de áloe, té y tabaco —; la superficie de estos cultivos se ha obtenido por medición directa y las cifras de producción se basan en las cantidades que entran en el comercio (v. gr., cantidades recibidas en fábricas o producidas por éstas). Las estadísticas sobre población pecuaria se han obtenido por enumeración.

**B APROVECHAMIENTO DE LA TIERRA**

En el concepto *tierras arables o de labranza* están comprendidas las tierras en barbecho y las praderas temporales. En el de *tierras para el cultivo de arboles, arbustos, vides y otras trepadoras* se incluyen las destinadas al cultivo de bananos, plátanos y té, pero no las dedicadas a la producción de leña y madera.

*Praderas y pastizales permanentes* son las tierras que se utilizan para el cultivo de forrajes herbáceos distintos de los pastos y tréboles de rotación. Las praderas y pastizales permanentes en que se cultivan árboles y arbustos sólo se clasifican bajo este epígrafe si los forrajes constituyen su aprovechamiento principal. En *montes o bosques* quedan comprendidas todas las tierras con bosques naturales o plantados que tienen o tendrán valor por la leña, la madera o los productos forestales.

**D PERSONAL OCUPADO EN AGRICULTURA**

Las cifras sobre población total y número de personas dedicadas a la agricultura se refieren al 30 de junio de 1950.

**E CULTIVOS**

La superficie indicada es la sembrada o plantada. Cuando en un mismo terreno se efectúan el mismo año dos o más cultivos sucesivamente, se incluye la superficie plantada correspondiente a cada uno de ellos.

Cultivos mixtos: (i) si en un mismo terreno se efectúan simultáneamente dos o más cultivos, pero en condiciones tales que no queden afectados sensiblemente ni el crecimiento normal de las plantas ni la distancia que debe haber entre ellas, se atribuye la superficie total a cada cultivo; (ii) si en un mismo terreno se efectúan simultáneamente dos o más cultivos, pero en condiciones tales que queden afectados el crecimiento normal de las plantas y la distancia que debe haber entre ellas, la superficie total se divide entre los cultivos, indicándose en el cuadro la atribuida a cada uno; (iii) si en un mismo terreno se efectúan simultáneamente dos o más cultivos, pero uno predomina, la superficie total puede atribuirse al cultivo predominante.

**F GANADOS Y AVES DE CORRAL**

Las cifras sobre ganados se basan en el censo y se refieren al 15 de abril de 1950.

FUENTE: *Report on World Census of Agriculture, 1950, in British Colonial Territories*, Colonial Office, marzo de 1953.

INFORME SOBRE EL CENSO AGROPECUARIO MUNDIAL DE 1950, VOLUMEN I

ISLA MAURICIO

No clasificado de acuerdo con el tamaño de la unidad de explotación

A No se dispone de datos

B APROVECHAMIENTO DE LA TIERRA  
(hectáreas)<sup>1</sup>

<b>Superficie total</b>	186 480
Tierras de cultivo	81 326
Tierras arables o de labranza	(79 772)
Tierras para el cultivo de árboles, arbustos, vides y otras trepadoras	(1 554)
Praderas y pastizales permanentes	2 331
Montes o bosques	30 562
Toda otra clase de tierras	72 261

C No se dispone de datos

D PERSONAL OCUPADO EN LA AGRICULTURA

<b>Población total</b>	464 735
Número de personas dedicadas a la agricultura	81 700

E CULTIVOS - SUPERFICIE Y PRODUCCION

<b>Arroz</b>	
Hectáreas	284
Toneladas métricas	853
<b>Maíz</b>	
Hectáreas	3 535
Toneladas métricas	4 979
<b>Papas (patatas)</b>	
Hectáreas	488
Toneladas métricas	3 455
<b>Yuca (casabe o mandioca)</b>	
Hectáreas	606
Toneladas métricas	3 455
<b>Batatas (camotes)<sup>3</sup></b>	
Hectáreas	926
Toneladas métricas	4 979

Toda clase de hortalizas y melones para consumo humano

Hectáreas 1 238

Caña de azúcar

Hectáreas 68 849  
Toneladas métricas 456 631

Sisal<sup>5</sup>

Hectáreas 171  
Toneladas métricas 57

Agave (fibra de áloe)<sup>6</sup>

Hectáreas 671

Maní (cacahuete)

Hectáreas 564  
Toneladas métricas 6599

Tabaco

Hectáreas 289  
Toneladas métricas 332

Bananos y plátanos

Hectáreas 429

Té

Hectáreas 875  
Toneladas métricas 339

F GANADOS Y AVES DE CORRAL (número)

Ganada vacuno

Total de reses	40 282
Reses de dos años o más	(25 199)
Reses menores de dos años	(15 083)
Vacas lecheras (incluidas en el total de reses)	(32 143)

Ganado ovino

2 013

Ganado caprino

53 561

Ganado porcino

4 009

G, H, I, J, K No se dispone de datos

<sup>1</sup>Sólo se refiere a la Isla Mauricio propiamente dicha. — <sup>2</sup>Con cáscara. — <sup>3</sup>Comprende ñame. — <sup>4</sup>Azúcar. — <sup>5</sup>Comprende otras fibras duras. — <sup>6</sup>Además, los datos sobre superficies de agave silvestre y sobre producción de fibra de áloe son, en el informe del país, de 5.543 hectáreas y 1.656 toneladas, respectivamente. — <sup>7</sup>Sin cáscara.

**PERIODO DE REFERENCIA**

El Censo Agropecuario de 1950 se levantó en las Islas Riukiu durante el período comprendido entre el 20 y el 28 de febrero de 1951, fijándose el 20 de febrero como fecha del censo. Los datos se refieren al año civil de 1950, salvo indicación en contrario.

**BASE LEGAL O ADMINISTRATIVA**

La base administrativa de este censo la constituyen las instrucciones dicitadas por el Departamento de Alimentación y Recursos Naturales de la Administración Civil Americana de las Islas Riukiu.

**METODO DE RECOLECCION DE DATOS**

El censo fué llevado a cabo por la Organización de las Islas Riukiu para la Agricultura y la Alimentación, bajo la dirección del Departamento de Alimentación y Recursos Naturales de la Administración Civil Americana de las Islas Riukiu.

La planificación y ejecución del censo corrieron a cargo de la Junta de Información sobre Producción de la Organización de las Islas Riukiu para la Agricultura y la Alimentación, fundada el 1º de enero de 1952 con la Oficina de Estadística, que se ocupó de la preparación editorial de los datos del censo para su publicación. Expertos de la Administración Civil de los Estados Unidos prestaron considerable ayuda y asesoramiento técnicos en la realización de todos los trabajos censales, si bien con grandes limitaciones dentro del marco de la inspección directa ejercida.

A la Oficina de Información sobre Producción se le hizo entrega del Programa del Censo Agropecuario Mundial de 1950 publicado por la FAO. Sin embargo, al adaptar estas recomendaciones a las condiciones locales se registraron grandes desviaciones con respecto a los objetivos de tales recomendaciones, debido, por una parte, a falta de fiscalización administrativa directa por parte de los técnicos de la Administración Civil de los Estados Unidos y, por otra, a dificultades de idioma, como asimismo al hecho de faltar en la Oficina de Información sobre Producción personal indígena suficiente, experto y capacitado en técnicas censales. Hasta cierto punto, tales dificultades se compensaron con el empeño deliberado de aplicar siempre que fuera posible las técnicas empleadas en el censo agropecuario del Japón. Sin embargo, gran parte del material censal sigue caracterizándose por una gran imprecisión de los términos y conceptos empleados.

A efectos de la enumeración, las cuatro islas que constituyen las Riukiu se dividieron en 2.205 distritos de empadronamiento, con un promedio de 60 familias en cada uno. Cada distrito fué encomendado a un enumerador que residiera en él. Durante

el período censal, los enumeradores se personaron en todas las unidades de enumeración enclavadas en el distrito a su cargo, bajo la dirección del Jefe de la Oficina Local de la Organización de las Islas Riukiu para la Agricultura y la Alimentación o de los inspectores de cada aldea, municipio o ciudad, especialmente nombrados al efecto, o de ambos.

Para facilitar el levantamiento del censo y la capacitación de los enumeradores se llevó a cabo una enumeración experimental. Aprovechando esa oportunidad, los enumeradores, en cooperación con funcionarios locales de abastos, compilaron la lista de todos los habitantes del distrito a su cargo. Se distribuyeron cuestionarios especiales y se dieron instrucciones a los informantes con respecto a las cuestiones censales de carácter más complejo.

Terminada la enumeración, los agentes comprobaron la cabalidad de los datos, y, una vez dispuestos los cuestionarios por el orden seguido en las listas, los remitieron, en unión de éstas, a los inspectores, que a su vez volvieron a comprobar los cuestionarios y los remitieron a la Organización de las Islas Riukiu para la Agricultura y la Alimentación, en la cual se llevó a cabo la tabulación.

En no pocos casos, los enumeradores no interpretaron acertadamente las instrucciones o no consignaron con precisión los datos requeridos. No siendo posible someter a nueva encuesta la información relativa a tales casos, los datos respectivos se publicaron tal como habían sido consignados. De igual modo, los errores de planificación contribuyeron a algunas de las limitaciones que presentan los resultados censales. De aquí que, al proceder a publicar los resultados censales, los editores hayan desechado los datos que claramente inducían a error o que a su juicio revestían importancia tan escasa, que no se justificaba su publicación.

**A UNIDAD DE EXPLOTACION Y REGIMEN DE TENENCIA**

a) *Unidad de explotación* : En el censo se consideraron como unidad de enumeración

i) Todas las casas de productores en que una o más personas residieran en una sola vivienda cultivando un mínimo de 50 *tsubos*<sup>1</sup>, o bien una superficie menor que diera una renta anual bruta mínima de 1 500 *yens*<sup>2</sup> gracias a las actividades agrícolas, forestales o pesqueras de dichas personas.

ii) Todas las empresas, incluso copropiedades, cooperativas, compañías, estaciones experimentales, granjas escolares, etc., que en conjunto desarrollaran actividades agrícolas, forestales o pesqueras cultivando un mínimo de 50 *tsubos* o bien una superficie menor que diera una renta anual bruta mínima de 1 500 *yens* mediante tales actividades.

<sup>1</sup> *Tsubo* = 3,3058 metros cuadrados. — <sup>2</sup> *Yen* = 0,83 \$E.U.A.



## ISLAS RIUKIU

En el cuadro que figura a continuación se han omitido todos los resultados relativos a casas de productores y empresas dedicadas a actividades forestales y pesqueras.

b) *Régimen de tenencia*: La *superficie propiedad del productor* se refiere a todas las tierras propiedad del productor y efectivamente explotadas por éste. La *superficie tomada en arrendamiento* se refiere a todos los terrenos tomados en arrendamiento, independientemente de la forma del contrato.

### B APROVECHAMIENTO DE LA TIERRA

En *tierras arables o de labranza* se incluyen los arrozales, todas las demás tierras realmente cultivadas y las tierras en barbecho que no se cultivaron en el año de 1950. En este concepto queda comprendida la superficie de cultivo de árboles, arbustos o monte que daba buenos ingresos no por sus frutos o productos — debido principalmente a ser demasiado jóvenes para producir —, sino por los cultivos extensivos entre ellos intercalados. La categoría *tierras para el cultivo de árboles, arbustos, vides y otras trepadoras* se refiere exclusivamente a los de edad productiva. Las *tierras de cultivo* constituyen el conjunto de tierras arables o de labranza y de tierras para el cultivo de árboles, arbustos y otras trepadoras.

En *praderas y pastizales permanentes* se incluyen todas las praderas en que habían de cortarse pastos, *miscanthus*, etc.

El concepto *montes o bosques* comprende todos los sectores forestales naturales o plantados que tienen o tendrán valor por sus productos forestales.

La categoría *toda otra clase de tierras* se refiere a las no clasificadas en ningún otro concepto.

### C POBLACION AGRICOLA

El *numero de personas en la casa del productor* se refiere a las que convivían con éste. Se han incluido asimismo los empleados que residían en las viviendas de los productores, exceptuándose, en cambio, los familiares que no convivían con ellos permanentemente.

### D PERSONAL OCUPADO EN LA AGRICULTURA

Los datos se refieren al número de empleados parte de la jornada o temporeros remunerados durante al año de 1950.

### E CULTIVOS

Las cifras sobre superficie se refieren al total de la superficie cosechada durante el año de 1950. Si la extensión de la superficie cosechada era menor de 1 *tsubo*, no se consignaba. El número de árboles se refiere exclusivamente a los de edad productiva, incluso los plantados en las parcelas que ocupan la casa y dependencias de la granja.

### F GANADOS Y AVES DE CORRAL

Las cifras sobre población pecuaria se refieren a la situación reinante el 20 de febrero de 1951. Las cabezas de ganado habían de enumerarse en la explotación donde se encontraban en la fecha del censo, independientemente de toda cuestión de propiedad. Se cuidó, sobre todo, de no hacer un doble recuento de los animales en tránsito.

FUENTE: *Ryukyu Islands, Economic Statistics: Bulletin No. 18*, Junio-Octubre, 1952. Programs and Statistics Section, United States Civil Administration of the Ryukyu Islands, Naha.

INFORME SOBRE EL CENSO AGROPECUARIO MUNDIAL DE 1950, VOLUMEN I

ISLAS RIUKIU

No clasificado de acuerdo con el tamaño de la unidad de explotación

**A UNIDAD DE EXPLOTACION Y REGIMEN DE TENENCIA**

**Número y superficie de las unidades de explotación**

Total de explotaciones	133 041
Superficie total de las explotaciones (hectáreas)	69 081

**Número y superficie de las explotaciones, según el régimen de tenencia<sup>1</sup>**

Explotadas con arreglo a una sola forma de tenencia	
Propiedad del productor	
Número	67 525
Superficie (hectáreas)	45 331
Tomadas en arrendamiento	
Número	20 541
Superficie (hectáreas)	4 088
Explotadas con arreglo a formas mixtas de tenencia	
Número	44 639
Superficie (hectáreas)	18 713

**B APROVECHAMIENTO DE LA TIERRA**

**Aprovechamiento de la tierra en las explotaciones (hectáreas)**

Tierras de cultivo	44 974
Tierras arables o de labranza	(44 873)
Tierras para el cultivo de árboles, arbustos, vides y otras trepadoras	(101)
Praderas y pastizales permanentes	10 596
Montes o bosques	9 299
Toda otra clase de tierras	4 212

**C POBLACION AGRICOLA<sup>1</sup>**

**Número de personas en la casa del productor**

Número de explotaciones informantes	132 705
Número de personas	671 201

**D PERSONAL OCUPADO EN LA AGRICULTURA**

**Número de personas empleadas temporalmente durante la semana censal**

Personas empleadas en las explotaciones, remuneradas	691 291
--	---------

**E CULTIVOS**

« Mugi »<sup>2</sup>

Número de explotaciones informantes	65 445
Hectáreas	4 039
Toneladas métricas	<sup>3</sup> ...

**Arroz (total)**

Hectáreas	12 695
Toneladas métricas	<sup>4</sup> 26 003
Arroz (primera cosecha)	
Número de explotaciones informantes	66 025
Hectáreas	(7 847)
Toneladas métricas	<sup>4</sup> (18 838)
Arroz (segunda cosecha)	
Número de explotaciones informantes	54 496
Hectáreas	(4 848)
Toneladas métricas	<sup>4</sup> (7 165)

<sup>1</sup>Los datos sólo se refieren a las casas de agricultores, exceptuando las 336 empresas dedicadas a actividades agrícolas y su superficie total de 949 hectáreas, que se clasifican del modo siguiente:

	Número de empresas	Superficie (hectáreas)
Total	336	949
Copropiedades	51	133
Cooperativas	28	36
Estaciones experimentales	10	62
Granjas escolares	221	418
Otras (inclusive las explotadas por hospitales, prisiones y orfanatos)	26	300
No se dispone de cifras sobre población y cabezas de ganado.		

<sup>2</sup>Comprende trigo, cebada y cebada desnuda. — <sup>3</sup>No se dispone del coeficiente de conversión. Las cifras consignadas en la unidad local de volumen (shō) son las siguientes:

Mugi	2 121 179 shō
Otros cereales cosechados para grano	916 587
Otros frijoles	1 177 856
1 shō = 1 804 centímetros cúbicos	
= 0,05119 bushels E.U.A.	

<sup>4</sup>Arroz en cáscara.

INFORME SOBRE EL CENSO AGROPECUARIO MUNDIAL DE 1950, VOLUMEN I

ISLAS RIUKIU

No clasificado de acuerdo con el tamaño de la unidad de explotación

**Otros cereales cosechados para grano<sup>5</sup>**

Número de explotaciones informantes	31 589
Hectáreas	2 055
Toneladas métricas	<sup>3</sup> ...

**Soja**

Número de explotaciones informantes	82 979
Hectáreas	4 620
Toneladas métricas	5 245

**Otros frijoles**

Número de explotaciones informantes	55 026
Hectáreas	2 062
Toneladas métricas	<sup>3</sup> ...

**Batatas (camotes)**

Número de explotaciones informantes	129 542
Hectáreas	23 474
Toneladas métricas	237 956

**Hortalizas**

Número de explotaciones informantes	114 881
Hectáreas	1 992
Toneladas métricas	21 093

**Caña de azúcar**

Número de explotaciones informantes	42 921
Hectáreas	2 453
Toneladas métricas	82 947

**Tierras de cultivo no sembradas o cosechadas**

Hectáreas	3 197
-----------	-------

**Naranjas**

Número de explotaciones informantes	11 038
Número de árboles en edad productiva	41 395
Toneladas métricas	363

**Melocotones**

Número de explotaciones informantes	1 533
Número de árboles en edad productiva	2 465
Toneladas métricas	13

**Otros frutales no cítricos plantados<sup>6</sup>**

Número de explotaciones informantes	592
Número de árboles en edad productiva	2 206
Toneladas métricas	8

**Bananos**

Número de explotaciones informantes	20 393
Número de plantas en edad productiva	138 138
Toneladas métricas	673

**Piñas**

Número de explotaciones informantes	533
Número de plantas en edad productiva	99 606
Toneladas métricas	21

**Papayos**

Número de explotaciones informantes	11 255
Número de plantas en edad productiva	26 521
Toneladas métricas	224

**F GANADOS Y AVES DE CORRAL EN LAS EXPLOTACIONES AGRICOLAS (número) <sup>1</sup>**

**Caballos, mulas y asnos**

Caballos	16 535
----------	--------

**Ganado vacuno**

24 118

**Ganado caprino**

103 378

**Ganado porcino**

97 749

**Aves de corral**

258 199

**G, H, I, J, K, No se dispone de datos**

<sup>1</sup>Los datos sólo se refieren a las casas de agricultores, exceptuando las 336 empresas dedicadas a actividades agrícolas. — <sup>2</sup>No se dispone del coeficiente de conversión. Véase la página 3 para las cifras dadas en las unidades nacionales de volumen (shō). — <sup>3</sup>Comprende mijo cola de zorra, mijo común o de escobas y maíz tierno. — <sup>4</sup>Se refiere exclusivamente a nísperos.


INFORME SOBRE EL CENSO AGROPECUARIO MUNDIAL DE 1950, VOLUMEN I

ISLAS RIUKIU

Explotaciones agrícolas <sup>1</sup>  
Clasificado de acuerdo con el tamaño  
de la unidad de explotación

	Explotaciones de todos tamaños	De menos de 0,992 hectáreas	De 0,992 hectáreas o más	De 0,992 a menos de 4,96 hectáreas	De 4,96 hectáreas o más
		De menos de 1 shō	De 1 shō o más	De 1 a menos de 5 shō	De 5 shō o más
<b>A UNIDAD DE EXPLOTACION Y REGIMEN DE TENENCIA</b>					
<b>Número y superficie de las unidades de explotación</b>					
Número	132 705	115 684	17 021	16 520	501
Porcentaje	—	—	100,0	97,1	2,9
Superficie (hectáreas)	68 132	35 990	32 142	27 387	4 755
Porcentaje	—	—	100,0	85,2	14,8

<sup>1</sup>Los datos relativos a las 336 empresas dedicadas a actividades agrícolas no se han clasificado de acuerdo con el tamaño de la unidad de explotación. Por tanto, los datos aquí consignados se refieren exclusivamente a las explotaciones agrícolas.



# INFORME SOBRE EL CENSO AGROPECUARIO MUNDIAL DE 1950, VOLUMEN I

## ISLAS SALOMON BRITANICAS

### PERIODO DE REFERENCIA

Todas las estadísticas se refieren al año civil de 1950, salvo indicación en contrario.

### BASE LEGAL O ADMINISTRATIVA

Circular 19744/73/18/49 del Ministro británico de Colonias, de 31 de mayo de 1949, ordenando a los territorios coloniales que faciliten información con arreglo a cinco cuadros mínimos.

### METODO DE RECOLECCION DE DATOS

Las estadísticas relativas a la superficie y producción de cultivos se basan en conjeturas racionales, complementadas con estadísticas de exportación. Las cifras sobre cabezas de ganado constituyen estimaciones aproximadas.

### B APROVECHAMIENTO DE LA TIERRA

Las *Tierras de cultivo* constituyen el conjunto de tierras arables o de labranza, inclusive tierras en barbecho y *Tierras para el cultivo de árboles, arbustos, vides y otras trepadoras*. Las *Praaderas y pastizales permanentes* son las tierras cubiertas de forraje herbáceo distinto de los pastizales y tréboles de rotación.

### C POBLACION AGRICOLA

No se dispone de datos relativos a la población que depende de la agricultura, pero toda ella es predominantemente agrícola.

### E CULTIVOS

Las superficies indicadas son las sembradas o plantadas.

Cuando en un mismo terreno se efectúan en el mismo año dos o más cultivos sucesivamente, se incluye la superficie cosechada correspondiente a cada uno de ellos.

Cultivos mixtos : (i) si en un mismo terreno se cultivan simultáneamente dos o más productos, pero en condiciones tales que no sean afectados sensiblemente ni el crecimiento normal de las plantas ni la distancia que debe haber entre ellas, se atribuye a cada cultivo la superficie total ; (ii) si en un mismo terreno se cultivan simultáneamente dos o más productos, pero en condiciones tales que queden afectados el crecimiento normal de las plantas y la distancia que debe haber entre ellas, la superficie total se subdivide entre los cultivos, indicándose en el cuadro la atribuida a cada uno de ellos ; (iii) si en un mismo terreno se cultivan juntos dos o más productos, pero uno predomina, la superficie total puede atribuirse al cultivo predominante.

### F GANADOS Y AVES DE CORRAL

Las estimaciones sobre ganados se refieren al 31 de diciembre de 1950.

FUENTE : *Report on World Census of Agriculture, 1950 in British Colonial Territories. Colonial Office, marzo de 1953.*

INFORME SOBRE EL CENSO AGROPECUARIO MUNDIAL DE 1950, VOLUMEN I

ISLAS SALOMON BRITANICAS

No clasificado de acuerdo con el tamaño de la unidad de explotación

A No se dispone de datos

B APROVECHAMIENTO DE LA TIERRA<sup>1</sup>

(hectáreas)	
Superficie total	2 978 500
Tierras de cultivo	145 000
Tierras arables o de labranza	...
Tierras para el cultivo de árboles, arbustos, vides y otras trepadoras	...
Praderas y pastizales permanentes	38 900
Montes o bosques	2 662 500
Toda otra clase de tierras	132 100

C, D No se dispone de datos

E CULTIVOS - SUPERFICIE Y PRODUCCION

Arroz

Hectáreas	20
Toneladas métricas	≈13

Maíz

Hectáreas	100
Toneladas métricas	127

Yuca, casabe o mandioca

Hectáreas	200
Toneladas métricas	1 200

Batatas (camotes) y ñame

Hectáreas	4 450
Toneladas métricas	39 160

Colocasia (caladío)

Hectáreas	2 430
Toneladas métricas	19 240

Toda clase de hortalizas y melones para el consumo humano

Hectáreas	1 650
Toneladas métricas	1 040

Maní (cacahuete)

Hectáreas	8
Toneladas métricas	≈4

Frutas cítricas (agrios)

Hectáreas	4
Toneladas métricas	...

Bananos y plátanos

Hectáreas	1 000
Toneladas métricas	8 000

Otros árboles frutales

Hectáreas	2 000
Toneladas métricas	2 500

Cocoteros

Hectáreas	26 000
Toneladas métricas	≈15 000

F GANADOS Y AVES DE CORRAL número

Caballos, mulas y asnos

Caballos	75
Mulas y asnos	—

Ganado vacuno

3 500

Ganado ovino

—

Ganado caprino

300

Ganado porcino

10 000

Aves de corral

10 000

G, H, I, J, K No se dispone de datos

<sup>1</sup>Los datos sobre aprovechamiento de tierras se han tomado del cuestionario que se hace todos los años para el Anuario de estadísticas agrícolas y alimentarias de 1953, FAO, Roma. — <sup>2</sup>Arroz en cáscara. — <sup>3</sup>Descascarado. — <sup>4</sup>Copra.

# INFORME SOBRE EL CENSO AGROPECUARIO MUNDIAL DE 1950, VOLUMEN I

## ISLAS SEYCHELLES

### PERIODO DE REFERENCIA

Todas las estadísticas se refieren al año civil de 1950, salvo indicación en contrario.

### BASE LEGAL O ADMINISTRATIVA

Circular 19744/73/18/49 del Ministro Británico de Colonias, de 31 de mayo de 1949, ordenando a los territorios coloniales que faciliten información con arreglo a cinco cuadros mínimos.

### METODO DE RECOLECCION DE DATOS

En 1950 se llevó a cabo en las islas Seychelles un censo agropecuario mediante cuestionarios que llenaron los agricultores. Las estadísticas sobre superficie proceden de este censo pero, en lo que respecta a las de producción, las de cultivos de exportación se basan en datos sobre exportación y las referentes a otros cultivos, son, al parecer, estimaciones basadas en los resultados del censo.

### B APROVECHAMIENTO DE LA TIERRA

En el concepto *Tierras arables o de labranza* están comprendidas las tierras en barbecho y las praderas temporales. En el de *Tierras para el cultivo de árboles, arbustos, vides y otras trepadoras* se incluyen las destinadas al cultivo de palmas, bananos, plátanos y café, pero no las dedicadas a la producción de leña y madera. Las *Tierras de cultivo* constituyen el conjunto de tierras arables o de labranza y de tierras para el cultivo de árboles, arbustos, vides y otras trepadoras. *Praderas y pastizales permanentes* son las tierras que se utilizan para el cultivo de forrajes distintos de los pastos de rotación. Las praderas y pastizales permanentes en que se cultivan árboles y arbustos sólo se clasifican bajo este epígrafe si los forrajes constituyen su aprovechamiento principal.

En *Montes o bosques* quedan comprendidas todas las tierras con bosques naturales o plantados que tienen o tendrán valor por la leña, la madera o los productos forestales.

### D PERSONAL OCUPADO EN LA AGRICULTURA

Las cifras sobre población total y población dedicada a la agricultura se refieren al 14 de julio de 1947.

### E CULTIVOS

La superficie indicada es la cosechada.

Cuando en un mismo terreno se efectúan el mismo año dos o más cultivos, sucesivamente, se incluye la superficie cosechada correspondiente a cada uno de ellos.

Cultivos mixtos : (i) si en un mismo terreno se hacen simultáneamente dos o más cultivos, pero en condiciones tales que no queden afectados sensiblemente ni el crecimiento normal de las plantas ni la distancia que debe haber entre ellas, se atribuye la superficie total a cada cultivo ; (ii) si en un mismo terreno se efectúan simultáneamente dos o más cultivos, pero en condiciones tales que queden afectados el crecimiento normal de las plantas y la distancia que debe haber entre ellas, la superficie total se divide entre los cultivos, indicándose en el cuadro la atribuida a cada uno ; (iii) si en un mismo terreno se efectúan simultáneamente dos o más cultivos, pero uno predomina, la superficie total puede atribuirse al cultivo predominante.

### F GANADOS Y AVES DE CORRAL

Las estadísticas sobre ganados proceden de la enumeración. Se refieren al 31 de diciembre de 1950.

FUENTE : *Report on World Census of Agriculture, 1950, in British Colonial Territories*, Colonial Office, marzo de 1953.



INFORME SOBRE EL CENSO AGROPECUARIO MUNDIAL DE 1950, VOLUMEN I

ISLAS SEYCHELLES

No clasificado de acuerdo con el tamaño de la unidad de explotación

A No se dispone de datos

B APROVECHAMIENTO DE LA TIERRA  
(Hectáreas)

<b>Superficie total</b>	40 400
Tierras de cultivo	16 900
Tierras arables o de labranza	(300)
Tierras para el cultivo de árboles, arbustos, vides y otras trepadoras	(16 600)
Praderas y pastizales permanentes	400
Montes o bosques	3 800
Toda otra clase de tierras	19 300

C No se dispone de datos

D PERSONAL OCUPADO EN LA AGRICULTURA

<b>Población total</b>	34 632
Número de personas dedicadas a la agricultura	(10 400)

E CULTIVOS - SUPERFICIE Y PRODUCCION

<b>Maíz</b>	
Hectáreas	63
Toneladas métricas	102
<b>Yuca, casabe o mandioca</b>	
Hectáreas	94
Toneladas métricas	610
<b>Batatas (camotes) y ñame</b>	
Hectáreas	80
Toneladas métricas	305
<b>Toda clase de hortalizas y melones para consumo humano</b>	
Hectáreas	76
Toneladas métricas	91
<b>Caña de azúcar</b>	
Hectáreas	81

Cultivos para aceites esenciales<sup>1</sup>

Hectáreas	101
Toneladas métricas	5

Tabaco

Hectáreas	23
Toneladas métricas	20

Canela

Hectáreas	4 798
Toneladas métricas	
En equivalente de aceite de hoja de canela	99
En equivalente de corteza de canela	269

Vainilla

Hectáreas	68
Toneladas métricas	1

Frutas cítricas (agrios)

Hectáreas	11
Toneladas métricas	12

Arbol del pan<sup>2</sup>

Hectáreas	1...
Toneladas métricas	965

Bananos y plátanos

Hectáreas	76
Toneladas métricas	95

Café

Hectáreas	12
Toneladas métricas	7

Cocoteros

Hectáreas	11 744
-----------	--------

F GANADOS Y AVES DE CORRAL

Caballos, mulas y asnos

Caballos	
Total	5
Mulas	
Total	2
Asnos	
Total	60

<sup>1</sup>Se refiere al pachulí. — <sup>2</sup>Arboles dispersos.

INFORME SOBRE EL CENSO AGROPECUARIO MUNDIAL DE 1950, VOLUMEN I

**ISLAS SEYCHELLES**

*No clasificado de acuerdo con el tamaño de la unidad de explotación*

<b>Ganado vacuno</b>		<b>Puercos</b>	
Total	2 112	Total	2 328
Reses de dos años o más	(1 605)	Puercos de 6 meses o más	1 683
Reses menores de dos años	(507)	Puercas y lechonas de 6 meses o más destinadas a la reproducción	(1 087)
<b>Ganado ovino</b>		Otros puercos	(596)
Total de ovejas	3	Puercos menores de 6 meses	645
Ovejas de un año o más	3	<b>Aves de corral</b>	
Ovejas menores de un año	—	Total	40 000
<b>Ganado caprino</b>			
Total	1 200	<b>G, H, I, J, K</b>	<i>No se dispone de datos</i>



# INFORME SOBRE EL CENSO AGROPECUARIO MUNDIAL DE 1950, VOLUMEN I

## ISLAS SOTAVENTO (LEEWARD)

### PERIODO DE REFERENCIA

Todas las estadísticas se refieren al año civil de 1950, salvo indicación en contrario.

### BASE LEGAL O ADMINISTRATIVA

Circular 19744/73/18/49 del Ministro británico de Colonias, de 31 de mayo de 1949, ordenando a los territorios coloniales que faciliten información con arreglo a cinco cuadros mínimos.

### METODO DE RECOLECCION DE DATOS

Las estadísticas relativas a cultivos no destinados a la exportación se basan en los resultados del censo de 1946. No ha sido posible efectuar una nueva encuesta, pero se ha hecho un examen concienzudo a la luz de otros datos pertinentes en especial de las estadísticas de consumo.

Entre las estadísticas sobre cultivos de exportación, las más fidedignas son las relativas a la producción de azúcar, que proceden de registros de fábricas. La superficie de cultivo de caña de azúcar, al menos en las grandes explotaciones, constituye una cifra que se considera también bastante exacta. Observaciones análogas se aplican al caso del algodón, pero las estadísticas relativas a los cultivos alimenticios presentan el mismo carácter variable que las de los cultivos no destinados a la exportación, a causa de las cantidades que se consumen en las islas, desconocidas en gran parte.

Las estadísticas relativas al ganado se basan en una enumeración realizada en 1950.

### B APROVECHAMIENTO DE LA TIERRA

En el concepto *Tierras arables o de labranza* están comprendidas las tierras en barbecho y las praderas temporales. En el de *Tierras para el cultivo de árboles, arbustos, vides y otras trepadoras* se incluyen las destinadas al cultivo de palmas, bananos y plátanos, pero no las dedicadas a la producción de leña y madera. Las *Tierras de cultivo* constituyen el conjunto de tierras arables y de labranza y de tierras para el cultivo de árboles, arbustos, vides y otras trepadoras. *Praderas y pastizales permanentes* son las tierras que se utilizan para el cultivo de forrajes herbáceos distintos de los pastos y tréboles de rotación. Las praderas y pastizales permanentes en que se cultivan árboles y arbustos sólo se clasifican bajo este epígrafe

si los forrajes constituyen su aprovechamiento principal. En *Montes o bosques* quedan comprendidas todas las tierras con bosques naturales o plantados que tienen o tendrán valor por la leña, la madera o los productos forestales. En *Toda otra clase de tierras* se incluyen las aguas continentales. Por lo que respecta a algunas zonas de las Islas Leeward (Sotavento) en que se practica la agricultura migratoria, parte de la tierra cultivada puede figurar en las categorías de tierras forestales u otras tierras.

### C POBLACION AGRICOLA

Las cifras sobre la población total y población que depende de la agricultura se refieren a 1<sup>o</sup> de enero de 1950.

En la población que depende de la agricultura están comprendidos los niños y demás personas a cargo del productor y constituye una estimación.

### E CULTIVOS

La superficie indicada es la recolectada, salvo la de cultivo de caña de azúcar, que se refiere a la superficie de nuevos cultivos de caña.

Cuando en un mismo terreno se efectúan el mismo año dos o más cultivos sucesivamente, se incluye la superficie cosechada correspondiente a cada uno de ellos.

Cultivos mixtos : (i) si en un mismo terreno se efectúan simultáneamente dos o más cultivos, pero en condiciones tales que no queden afectados sensiblemente ni el crecimiento normal de las plantas ni la distancia que debe haber entre ellas, se atribuye la superficie total a cada cultivo ; (ii) si en un mismo terreno se efectúan simultáneamente dos o más cultivos, pero en condiciones tales que queden afectados el crecimiento normal de las plantas y la distancia que debe haber entre ellas, la superficie total se subdivide entre los cultivos, indicándose en el cuadro la atribuida a cada uno ; (iii) si en un mismo terreno se efectúan simultáneamente dos o más cultivos, pero uno predomina, la superficie total puede atribuirse al cultivo predominante.

### F GANADOS Y AVES DE CORRAL

Las cifras relativas al ganado se refieren al 31 de diciembre de 1950.

FUENTE : *Report on World Census of Agriculture, 1950, in British Colonial Territories.* Colonial Office, marzo de 1953.

INFORME SOBRE EL CENSO AGROPECUARIO MUNDIAL DE 1950, VOLUMEN I

ISLAS SOTAVENTO (LEEWARD)

No clasificado de acuerdo con el tamaño de la unidad de explotación

A No se dispone de datos

B APROVECHAMIENTO DE LA TIERRA

Superficie total	109 400
Tierras de cultivo	29 300
Tierras arables o de labranza	(24 700)
Tierras para el cultivo de árboles, arbustos, vides y otras trepadoras	(4 600)
Praderas y pastizales permanentes	9 200
Montes o bosques	16 800
Toda clase de tierras	54 100

C POBLACION AGRICOLA

Población total	112 000
Población que depende de la agricultura	(102 000)

D No se dispone de datos

E CULTIVOS - SUPERFICIE Y PRODUCCION

Mijo y sorgo

Hectáreas	70
Toneladas	44

Maíz

Hectáreas	670
Toneladas métricas	675

Frijoles secos comestibles

Hectáreas	260
Toneladas métricas	37

Guisantes secos comestibles

Hectáreas	270
Toneladas métricas	145

Papas (patatas)

Hectáreas	2
Toneladas métricas	20

Yuca (casabe o mandioca)

Hectáreas	670
Toneladas métricas	11 525

Arrurrúz

Hectáreas	40
Toneladas métricas	25

Batatas (camotes) y ñame

Hectáreas	1 960
Toneladas métricas	11 020

Toda clase de hortalizas y melones para el consumo humano

Hectáreas	590
Toneladas métricas	4 470

Caña de azúcar

Hectáreas	<sup>1</sup> 10 045
Toneladas métricas	<sup>2</sup> 73 570

Algodón

Hectáreas	3 973
Toneladas métricas	
Fibra	694
Semilla	1 454

Maní (cacahuete)

Hectáreas	30
Toneladas métricas	<sup>3</sup> 33

Frutas cítricas (agrios)

Hectáreas	60
-----------	----

Otros árboles frutales

Hectáreas	570
Toneladas métricas	9 150

Bananos y plátanos

Hectáreas	210
Toneladas métricas	2 540

Piñas

Hectáreas	20
Toneladas métricas	200

Cacao

Hectáreas	5
Toneladas métricas	1

Cocoteros

Hectáreas	480
Toneladas métricas	<sup>4</sup> 285

F GANADOS Y AVES DE CORRAL (número)

Caballos, mulas y asnos

Caballos	2 369
Mulas	1 137
Asnos	5 400

Ganado vacuno

	20 485
--	--------

Ganado ovino

	18 265
--	--------

Ganado caprino

	26 150
--	--------

Ganado porcino

	14 500
--	--------

Aves de corral

	150 000
--	---------

H, I, J, K - No se dispone de datos

<sup>1</sup>Peso en seco. — <sup>2</sup>Superficie de caña nueva o de soca. — <sup>3</sup>En su equivalente en azúcar. No incluye la caña de azúcar que produce 1.451 hectolitros de ron. — <sup>4</sup>Sin corteza. — <sup>5</sup>Copra.

# INFORME SOBRE EL CENSO AGROPECUARIO MUNDIAL DE 1950, VOLUMEN I

## ISLAS DE TONGA

### PERIODO DE REFERENCIA

Todas las estadísticas se refieren al año civil de 1950, salvo indicación en contrario.

### BASE LEGAL O ADMINISTRATIVA

Circular 19744/73/18,49 del Ministro británico de Colonias, de 31 de mayo de 1949, ordenando a los territorios coloniales que faciliten información con arreglo a cinco cuadros mínimos.

### METODO DE RECOLECCION DE DATOS

Las estadísticas sobre superficie y producción se basan en conjeturas racionales, apoyadas por las estadísticas de exportación. Las cifras relativas al ganado se basan en recuentos.

### B APROVECHAMIENTO DE LA TIERRA

Entre las *Tierras arables o de labranza* están comprendidas las tierras en barbecho y las praderas temporales. Entre las *Tierras para el cultivo de árboles, arbustos, vides y otras trepadoras* se incluyen las dedicadas al cultivo de palmas, bananos y plátanos, moreras de papel o del Japón y praderas y pastizales permanentes, pero no a la producción de leña ni madera. Las *Tierras de cultivo* constituyen el conjunto de *Tierras arables o de labranza* y de *Tierras para el cultivo de árboles, arbustos, vides y otras trepadoras*, con inclusión de praderas y pastizales permanentes. En *Montes o bosques* quedan comprendidas todas las tierras con bosques naturales o plantados que tienen o tendrán valor por la leña, la madera o los productos forestales. En *Otras tierras* se incluyen pantanos y lagos.

### C POBLACION AGRICOLA

Las cifras se refieren al 15 de julio de 1950. En la población que depende de la agricultura están comprendidos los niños y todas las demás personas a cargo del productor.

### E CULTIVOS

La superficie indicada es la sembrada o plantada.

Cuando en un mismo terreno se efectúan en el mismo año uno o más cultivos sucesivamente, se incluye la superficie sembrada o plantada correspondiente a cada uno de ellos.

Cultivos mixtos : (i) si en un mismo terreno se hacen simultáneamente dos o más cultivos, pero en condiciones tales que no sean afectados sensiblemente ni el crecimiento normal de las plantas ni la distancia que debe haber entre ellas, se atribuye a cada cultivo la superficie total ; (ii) si en un mismo terreno se efectúan simultáneamente dos o más cultivos, pero en condiciones tales que queden afectados el crecimiento normal de las plantas y la distancia que debe haber entre ellas, la superficie total se subdivide entre los cultivos, indicándose en el cuadro la atribuida a cada uno de ellos ; (iii) si en un mismo terreno se cultivan juntos dos o más productos, pero uno predomina, la superficie total puede atribuirse al cultivo predominante.

### F GANADOS Y AVES DE CORRAL

Las cifras se refieren al 15 de julio de 1950. Por basarse en un censo, es improbable que presenten un gran margen de error.

FUENTES : *Report on World Census of Agriculture, 1950 in British Colonial Territories. Colonial Office, marzo de 1953.*

INFORME SOBRE EL CENSO AGROPECUARIO MUNDIAL DE 1950, VOLUMEN I

ISLAS DE TONGA

No clasificado de acuerdo con el tamaño de la unidad de explotación

A No se dispone de datos

B APROVECHAMIENTO DE LA TIERRA  
(hectáreas)

Superficie total	69 700
Tierras de cultivo	31 300
Tierras arables o de labranza	(11 600)
Tierras para el cultivo de árboles, arbustos, vides y otras trepadoras	<sup>1</sup> 19 700
Praderas y pastizales permanentes	...
Montes o bosques	10 900
Total otra clase de tierras	<sup>2</sup> 27 500

C POBLACION AGRICOLA

Población total	45 070
Población que depende de la agricultura	(43 267)

D No se dispone de datos

E CULTIVOS - SUPERFICIE Y PRODUCCION<sup>3</sup>

Yuca, casabe o mandioca

Hectáreas	<sup>4</sup> 800
Toneladas métricas	8 000

Batatas (camotes) y ñame<sup>5</sup>

Hectáreas	<sup>1</sup> 1 718
Toneladas métricas	25 880

Colocasia (caladío)

Hectáreas	<sup>1</sup> 2 324
Toneladas métricas	17 270

Toda clase de hortalizas y melones para el consumo humano

Hectáreas	10
Toneladas métricas	190

Caña de azúcar para bardar

Hectáreas	48
Toneladas métricas	...

Maní (cacahuete)

Hectáreas	<sup>4</sup> 10
Toneladas métricas	<sup>8</sup>

Tabaco

Hectáreas	39
Toneladas métricas	1

Otros árboles, arbustos, vides y trepadoras que producen especias, condimentos y sustancias aromáticas<sup>6</sup>

Hectáreas	40
Toneladas métricas	65

Frutas cítricas (agrios)

Hectáreas	249
Toneladas métricas	3 000

Otros árboles frutales

Hectáreas	428
Toneladas métricas	4 000

Bananos y plátanos

Hectáreas	3 236
Toneladas métricas	30 270

Piñas

Hectáreas	354
Toneladas métricas	3 097

Cocoteros

Hectáreas	<sup>4</sup> 16 836
Toneladas métricas	<sup>7</sup> 19 021

Otros árboles, arbustos, vides y trepadoras no incluidos en los epígrafes anteriores<sup>8</sup>

Hectáreas	490
Toneladas métricas	263

F GANADOS Y AVES DE CORRAL

Caballos, mulas y asnos

Caballos	
Total	6 216
Caballos de 3 años o más	(4 420)
Caballos menores de 3 años	(1 796)
Mulas y asnos	—

Ganado vacuno

Total	1 685
Reses de 2 años o más	(591)
Reses menores de 2 años	(1 094)

Ganado caprino

Total	1 814
-------	-------

<sup>1</sup>Las praderas y pastizales permanentes se incluyen en las tierras para el cultivo de árboles, arbustos, vides y otras trepadoras. — <sup>2</sup>Comprende 4.400 Ha. de pantanos y lagos. — <sup>3</sup>Salvo indicación en contrario, la superficie se refiere a la sembrada o plantada durante la temporada de 1950. — <sup>4</sup>Temporada de 1949-50. — <sup>5</sup>Sin cáscara. — <sup>6</sup>Comprende kava (yakona). — <sup>7</sup>Copra. — <sup>8</sup>Comprende moreras de papel (fibra).

INFORME SOBRE EL CENSO AGROPECUARIO MUNDIAL DE 1950, VOLUMEN I

**ISLAS DE TONGA**

*No clasificado de acuerdo con el tamaño de la unidad de explotación*

<b>Ganado porcino</b>		Otros puercos de 6 meses o más	(4 551)
		Puercos menores de 6 meses	(12 999)
Total	25 163	<b>Aves de corral</b>	...
Puercas y lechonas de 6 meses o más destinadas a la reproducción	(7 613)	<b>G, H, I, J, K</b>	<i>No se dispone de datos</i>





ISLAS VIRGENES (E.U.A.)

**PERIODO DE REFERENCIA**

El Censo Agropecuario de 1950 se levantó el 1º de abril de ese año. Los conceptos del mismo se refieren aproximadamente a dicha fecha. Los datos sobre superficies de cultivo y volumen de cosechas corresponden al año agrícola de 1949.

**BASE LEGAL O ADMINISTRATIVA**

La autorización para levantar el Censo Agropecuario de 1950 se dió en ley aprobada por el Congreso el 18 de junio de 1929, la cual estipulaba el levantamiento de un censo en las Islas Virgenes el año de 1930, y cada diez años a partir de esa fecha. La ley disponía que el Gobernador de las Islas levantara el censo, de acuerdo con los planes establecidos o aprobados por el Director del Censo.

**METODO DE RECOLECCION DE DATOS**

El cuestionario empleado para el censo de población contenía una pregunta cuyo objeto era ayudar al enumerador a llenar un cuestionario agrícola en todos aquellos lugares en que fuera necesario. La pregunta, que toda familia debía contestar, decía así: «¿Radica la casa en una explotación agrícola?». Si la respuesta era afirmativa, el enumerador había de llenar un cuestionario agropecuario sobre el lugar. Tenía instrucciones de hacerlo así cuando se tratara de explotaciones agrícolas, de lugares de 3 o más acres, considerados, o no, explotaciones, y de lugares de menos de 3 acres, considerados, o no, explotaciones, donde el año de 1949 se hubieran producido artículos agrícolas valuados en un mínimo de 100 dólares.

A los enumeradores de las zonas rurales se les ordenó que indicaran en sus mapas la ubicación de toda vivienda y de toda explotación agrícola, medida encaminada a ayudar al inspector a comprobar si el enumerador había visitado todos los sectores de los distritos de enumeración a él asignados.

**A UNIDAD DE EXPLOTACION Y REGIMEN DE TENENCIA**

a) *Unidad de explotación*: Independientemente de su extensión, los lugares se consideraron como explotaciones si el valor de su producción agrícola en 1949 — sin contar las huertas domésticas — había sido, como mínimo, de 100 dólares, ya se destinaran los productos al consumo doméstico o a la venta. Los lugares explotados en 1949, cuya producción no había llegado a ese mínimo por pérdida de la cosecha o por cualquier otra circunstancia excepcional, y los lugares explotados por vez primera en 1950 o en 1949, se consideraron unidades de explotación cuando normalmente cabía esperar que produjeran la cantidad mínima mencionada.

No se dió al enumerador censal la definición de unidad de explotación. Se le dieron instrucciones de llenar un cuestionario

agropecuario sobre todo lugar que el productor considerase una explotación, sobre todo lugar de 3 o más acres considerado, o no, explotación, y sobre todo lugar de menos de 3 acres en que la producción agropecuaria se hubiera valuado el año de 1949, en 100 dólares o más. Se llenaron, pues, cuestionarios agrícolas para un número de lugares mayor del clasificado como explotaciones. En Wáshington, durante la preparación del cuestionario, se determinó cuáles eran los informes típicos de las unidades de explotación que habían de incluirse en las tabulaciones.

b) *Régimen de tenencia*: La *Superficie propiedad del productor* comprende todas las tierras que el productor o la esposa de éste, o ambos, poseen en virtud de título de propiedad, contrato de compraventa, leyes de colonización, o en calidad de herederos o de fideicomisarios de una propiedad indivisa. En *Superficie tomada en arrendamiento* se incluyen las tierras explotadas en aparcería y las aprovechadas sin pago de renta, así como las tomadas en arrendamiento de cualquier otro tipo.

**B APROVECHAMIENTO DE LA TIERRA**

Las tierras de las explotaciones se han clasificado con arreglo al uso que se les diera en 1949. Estas clases de tierra son mutuamente exclusivas, es decir, cada acre sólo se ha contado una vez, aun cuando en 1949 se le diera más de un uso.

En el concepto *Tierra de cultivo* están comprendidas aquellas en que se cosecharon cultivos y las dedicadas a huertas de frutales. Sólo se han contado una vez las tierras en que se cosecharon dos o más cultivos. Comprende asimismo dicho concepto las tierras donde no se cosechó cultivo alguno en 1949, pero que estaban sembradas de caña de azúcar o piña que habría de cosecharse una vez terminado el año, y además las que sólo se aprovecharon para pastos en 1949, aunque hubieran podido dedicarse al cultivo sin necesidad de riego adicional o de aclareo. Se han incluido igualmente las tierras en que se perdieron todas las cosechas el año de 1949 y las tierras de cultivo que estuvieron en descanso ese año.

La superficie correspondiente a *Tierras arables o de labranza* se ha obtenido restando del total de tierras de cultivo las ocupadas por árboles frutales y nocedales.

Las *Tierras para el cultivo de árboles, arbustos, vides y otras trepadoras* están constituidas por la superficie total dedicada a los diferentes árboles frutales (inclusive piñas).

El concepto *Praderas y pastizales permanentes* incluye las tierras abruptas y arbustivas objeto de pastoreo y cualesquiera otras dedicadas a este fin, que el informante no considere lote forestal de la explotación o tierra de cultivo.

En *Montes o bosques* están comprendidas todas las parcelas boscosas de las explotaciones agrícolas, plantadas o naturales, y los terrenos sometidos a corta, con vegetación joven, que tienen o tendrán valor por su leña o su madera.

Los montes o bosques objeto de pastoreo comprenden todas

## INFORME SOBRE EL CENSO AGROPECUARIO MUNDIAL DE 1950, VOLUMEN I

### ISLAS VIRGENES (E.U.A.)

las tierras arboladas que en 1949 se utilizaron como dehesas o para el pastoreo. En *Toda otra clase de tierras* están comprendidas las parcelas que ocupan la casa y las dependencias de la granja, las callejas, los caminos, las caceras y los baldíos.

#### E CULTIVOS

La superficie atribuida a los diferentes cultivos es la cosechada en el año agrícola de 1949 con la salvedad de que la correspondiente a los huertos de frutales y nocedales plantados representa el terreno ocupado por árboles y plantas en edad productiva y no productiva en la fecha del censo. Cuando durante el año agrícola de 1949 se cosecharon en un mismo terreno dos o más productos, se ha incluido la superficie y volumen cosechados correspondientes a cada uno.

Si entre los árboles de un huerto se cosechó un cultivo, la superficie total se ha atribuido tanto al cultivo como al huerto.

Las cifras relativas al volumen de las cosechas representan la cantidad realmente recolectada durante el año agrícola de 1949.

#### F GANADOS Y AVES DE CORRAL

Se dieron instrucciones a los enumeradores para que informaran sobre el ganado que había en la explotación agrícola de que

se tratara el 1º de abril, prescindiendo de la cuestión de propiedad.

#### G TECNOLOGIA AGRICOLA

Entre los tractores se han incluido los de factura local. En los informes relativos a camiones y automóviles se han considerado como camiones las camionetas y las combinaciones de remolque. Los « jeeps » y furgonetas se han considerado como camiones o como automóviles, según se emplearan para el transporte o como vehículos de pasajeros.

#### I RIEGO Y AVENAMIENTO

Tierra de regadío es aquella a la que por un procedimiento artificial se lleva agua con fines agrícolas. Comprende todas las tierras pertenecientes a las explotaciones, que se regaban en 1949, ya se dedicaran al cultivo, a huertos o a pastos.

FUENTE : *United States Census of Agriculture 1950, Vol. I, Parte 34, Capítulo 6, « Virgin Islands of the United States ».* United States Department of Commerce, Bureau of the Census, Washington D.C., 1951.

INFORME SOBRE EL CENSO AGROPECUARIO MUNDIAL DE 1950, VOLUMEN I

ISLAS VIRGENES (E.U.A.)

No clasificado de acuerdo con el tamaño de la unidad de explotación

**A UNIDAD DE EXPLOTACION Y REGIMEN DE TENENCIA**

Número y superficie de las unidades de explotación	
Número total	755
Superficie total (hectáreas)	25 800
<b>Número y superficie de las unidades de explotación según el régimen de tenencia</b>	
Unidades explotadas con arreglo a una sola forma de tenencia	
Propiedad del productor	
Número	540
Superficie (hectáreas)	14 989
Tomadas en arrendamiento	
Número	146
Superficie (hectáreas)	1 743
Unidades explotadas con arreglo a formas mixtas de tenencia <sup>1</sup>	
Número	33
Superficie (hectáreas)	1 859
Unidades explotadas por administradores	
Número	36
Superficie (hectáreas)	7 209
<b>Superficie total de las unidades de explotación según el régimen de tenencia (hectáreas)</b>	
Propiedad del productor	16 105
Tomada en arrendamiento	2 486
Explotada por administradores	7 209

**B APROVECHAMIENTO DE LA TIERRA**

**Aprovechamiento de la tierra en las explotaciones**

Tierras de cultivo	6 662
Tierras arables o de labranza	(6 339)
Tierras para el cultivo de árboles, arbustos, vides y otras trepadoras	(323)
Praderas y pastizales permanentes	8 517
Montes o bosques	9 344
De pastoreo	(3 892)
Sin pastoreo	(5 452)
Toda otra clase de tierras	1 277

**C, D** No se dispone de datos

**E CULTIVOS - SUPERFICIE Y PRODUCCION**

**Maíz**

Número de explotaciones informantes	114
Hectáreas	20
Toneladas métricas	13

**Frijoles secos**

Número de explotaciones informantes	103
Hectáreas	10
Toneladas métricas	6

**Papas (patatas)**

Número de explotaciones informantes	2
Hectáreas	0,1
Toneladas métricas	0,1

**Yuca, casabe o mandioca**

Número de explotaciones informantes	102
Hectáreas	9
Toneladas métricas	7

**Batatas (camotes)**

Número de explotaciones informantes	270
Hectáreas	34
Toneladas métricas	37

**Ñame**

Número de explotaciones informantes	210
Hectáreas	21
Toneladas métricas	33

**Colocasia (caladio o taro)**

Número de explotaciones informantes	130
Hectáreas	13
Toneladas métricas	11

**Frijoles (frescos)**

Número de explotaciones informantes	41
Hectáreas	4

**Repollos**

Número de explotaciones informantes	100
Hectáreas	8

**Zanahorias**

Número de explotaciones informantes	74
Hectáreas	13

<sup>1</sup>Incluye las unidades de explotación, parte de cuyos terrenos pertenecen al productor, que toma en arrendamiento el resto. — <sup>2</sup>Incluye las tierras propias y las tomadas en arrendamiento. — <sup>3</sup>Sobre esto se ha informado en pequeñas fracciones.

INFORME SOBRE EL CENSO AGROPECUARIO MUNDIAL DE 1950, VOLUMEN I

ISLAS VIRGENES (E.U.A.)

No clasificado de acuerdo con el tamaño de la unidad de explotación

<b>Zapallos</b>		Número de árboles en edad productiva	521
Número de explotaciones informantes	17	Toneladas métricas	10
Hectáreas	6	<b>Aguacates o paltos</b>	
<b>Pepinos</b>		Número de explotaciones informantes	180
Número de explotaciones informantes	9	Hectáreas	48
Hectáreas	0.4	Número de árboles en edad no productiva	2 193
<b>Apio</b>		Número de árboles en edad productiva	5 563
Número de explotaciones informantes	26	Número de frutas	124 597
Hectáreas	2	<b>Mangos</b>	
<b>Berenjenas</b>		Número de explotaciones informantes	197
Número de explotaciones informantes	90	Hectáreas	77
Hectáreas	6	Número de árboles en edad no productiva	1 244
<b>Cebollas</b>		Número de árboles en edad productiva	7 313
Número de explotaciones informantes	17	Número de frutas	959 903
Hectáreas	1	<b>Guayabos</b>	
<b>Tomates</b>		Número de explotaciones informantes	104
Número de explotaciones informantes	129	Hectáreas	32
Hectáreas	48	Número de árboles en edad no productiva	1 818
<b>Otras hortalizas<sup>1</sup></b>		Número de árboles en edad productiva	4 968
Hectáreas	19	Toneladas métricas	34
<b>Caña de azúcar</b>		<b>Bananos o plátanos</b>	
Número de explotaciones informantes	379	Hectáreas	84
Hectáreas	1 676	Número de plantas en edad no productiva	14 785
Toneladas métricas	44 534	Número de plantas en edad productiva	22 272
<b>Naranjas</b>		Número de racimos	17 647
Número de explotaciones informantes	49	<b>Piñas</b>	
Hectáreas	8	Número de explotaciones informantes	39
Número de árboles en edad no productiva	301	Hectáreas	6
Número de árboles en edad productiva	959	Número de plantas en edad no productiva	1 960
Toneladas métricas	11	Número de plantas en edad productiva	6 601
<b>Limonos<sup>2</sup></b>		<b>Cacao</b>	
Número de explotaciones informantes	127	Número de explotaciones informantes	6
Hectáreas	20	Hectáreas	1
Número de árboles en edad no productiva	732	Número de árboles en edad no productiva	2
Número de árboles en edad productiva	3 274	Número de árboles en edad productiva	126
Toneladas métricas	39	Toneladas métricas	0.2
<b>Toronjas</b>		<b>Cocoteros</b>	
Número de explotaciones informantes	27	Número de explotaciones informantes	126
Hectáreas	4	Hectáreas	44
Número de árboles en edad no productiva	181	Número de árboles en edad no productiva	1 813
		Número de árboles en edad productiva	5 146
		Número de cocos	84 000

<sup>1</sup>Incluido el quimbombó, la pimienta y otras hortalizas. — <sup>2</sup>Incluidas las limas.

INFORME SOBRE EL CENSO AGROPECUARIO MUNDIAL DE 1950, VOLUMEN I

ISLAS VIRGENES (E.U.A.)

No clasificado de acuerdo con el tamaño de la unidad de explotación

**F GANADOS Y AVES DE CORRAL**

**Caballos, mulas y asnos**

Caballos	
Número de explotaciones informantes	411
Total de caballos	1 077
Mulas	
Número de explotaciones informantes	154
Total de mulas	268
Asnos	
Número de explotaciones informantes	218
Total de asnos	399

**Ganado vacuno**

Número de explotaciones informantes	259
Total de reses	11 355

**Vacas**

Número de explotaciones informantes	257
Total de vacas	5 331

**Ganado ovino**

Número de explotaciones informantes	160
Total de ovejas	2 786

**Ganado caprino**

Número de explotaciones informantes	312
Total de cabras	3 876

**Ganado porcino**

Número de explotaciones informantes	240
Total de puercos	978
Puercos de 4 meses o más	
Número de explotaciones	183
Número de puercos	480

**Aves de corral**

Número de explotaciones que han informado sobre gallinas y pollos de 4 meses o más	456
Número de gallinas y pollos	10 074

**Colmenas**

Número de explotaciones informantes	7
Total de colmenas	19

**G TECNOLOGIA AGRICOLA**

**Tractores**

Número de explotaciones informantes	13
Número de tractores	29

**Camiones**

Número de explotaciones informantes	78
Número de camiones	96

**Automóviles**

Número de explotaciones informantes	80
Número de automóviles	96

**H** No se dispone de datos

**I RIEGO Y AVENAMIENTO**

Tierra de regadío	
Número de explotaciones informantes	4
Hectáreas	5

**J, K** No se dispone de datos

INFORME SOBRE EL CENSO AGROPECUARIO MUNDIAL DE 1950, VOLUMEN I

ISLAS VIRGENES (E.U.A.)

Clasificado de acuerdo con el tamaño de la unidad de explotación

CLASIFICACION POR TAMAÑO SEGUN LA SUPERFICIE TOTAL DE LA EXPLOTACION

	Explotaciones de todos tamaños	Menores de 1,2 Ha.	De 1,2 Ha. y más	De 1,2 a 3,6 Ha.	De 4,0 a 7,7 Ha.	De 8,1 a 19,8 Ha.	De 20,2 a 40,1 Ha.	De 40,5 a 104,8 Ha.	De 105,2 a 201,9 Ha.	De 202,3 a 404,3 Ha.	De 404,7 y más Ha.
		Menores de 3 acres	De 3 acres y más	De 3 a 9 acres	De 10 a 19 acres	De 20 a 49 acres	De 50 a 99 acres	De 100 a 259 acres	De 260 a 499 acres	De 500 a 999 acres	De 1.000 y más acres
<b>A UNIDAD DE EXPLOTACION Y REGIMEN DE TENENCIA</b>											
Número y superficie de las unidades de explotación											
Número	755	48	707	316	140	94	40	50	36	19	12
Porcentaje	—	—	100,0	44,7	19,8	13,3	5,6	7,1	5,1	2,7	1,7
Hectáreas	25 800	36	25 764	662	746	1 156	1 081	3 536	5 134	5 041	8 408
Porcentaje	—	—	100,0	2,6	2,9	4,5	4,2	13,7	19,9	19,6	32,6

**PERIODO DE REFERENCIA**

Todas las estadísticas se refieren al año civil de 1950, salvo indicación en contrario.

**BASE LEGAL O ADMINISTRATIVA**

Circular 19744/73/18/49 del Ministro británico de Colonias, de 31 de mayo de 1949, ordenando a los territorios coloniales que faciliten información con arreglo a cinco cuadros mínimos

**METODO DE RECOLECCION DE DATOS**

En las Islas Viti existían ya series regulares de estadísticas sobre superficies, de las que se han sacado las cifras del Censo Mundial. Dichas series incluyen encuestas especiales para cada explotación de cocoteros, bananos y arroz (anualmente) y la compilación anual de otras estadísticas agrícolas basadas en observaciones o estimaciones hechas por el personal de campo. Con excepción de las cifras de producción de azúcar y copra, tomadas de las estadísticas de fábrica, las cifras de producción se han estimado a base de estadísticas de rendimientos y superficies. Las estadísticas sobre cabezas de ganado se basan en recuentos.

**B APROVECHAMIENTO DE LA TIERRA**

En el concepto *Tierras arables o de labranza* están comprendidas las tierras en barbecho y las praderas temporales. En el de *Tierras para el cultivo de árboles, arbustos, vides y otras trepadoras* se incluyen las dedicadas al cultivo de palmas, caucho, bananos, plátanos, té y café, pero no a la producción de leña ni madera. Las *Tierras de cultivo* constituyen el conjunto de *Tierras arables o de labranza* y de *Tierras para el cultivo de árboles, arbustos, vides y otras trepadoras*. En *Montes o bosques* quedan comprendidas todas las tierras con bosques naturales o plantados que tienen o tendrán valor por la leña, la madera o los productos forestales. En *Toda otra clase de tierras* van incluidas las aguas interiores.

**C POBLACION AGRICOLA**

Las cifras se refieren al 31 de diciembre de 1950. La población que depende de la agricultura se ha calculado a base de los datos que sobre población dedicada a trabajos agrícolas contenía el censo de 1946. La estimación, que la fija en 94.000 (o sea, una tercera parte aproximadamente de la población total), quizá padece por defecto, siendo posible que llegue a más de la mitad del total. Las proporciones que corresponden al sector aborigen y al sector indio de la colectividad son aproximadamente iguales, pero mientras una mitad de los agricultores indios se dedica a la producción de azúcar, la proporción de nativos es muchísimo menor.

**E CULTIVOS**

La superficie indicada es la superficie cosechada.

Cuando en un mismo terreno se efectúan el mismo año dos o más cultivos sucesivamente, se incluye la superficie cosechada correspondiente a cada uno de ellos.

Cultivos mixtos : (i) si en un mismo terreno se cultivan juntos dos o más productos, pero en condiciones tales que no sean afectados sensiblemente ni el crecimiento normal de las plantas ni la distancia que debe haber entre ellas, se atribuye a cada cultivo la superficie total ; (ii) si en un mismo terreno se cultivan juntos dos o más productos, pero en condiciones tales que queden afectados el crecimiento normal de las plantas y la distancia que debe haber entre ellas, la superficie total se subdivide entre los cultivos, indicándose en el cuadro la atribuida a cada uno de ellos ; (iii) si en un mismo terreno se cultivan juntos dos o más productos, pero uno predomina, la superficie total puede atribuirse al cultivo predominante.

**F GANADOS Y AVES DE CORRAL**

Las cifras sobre ganados se basan en recuentos y se refieren al 30 de septiembre de 1950. Existen gran número de puercos cimarrones y de ganado vacuno que no es posible estimar, por lo que no se incluye en las cifras indicadas.

FUENTE : *Report on World Census of Agriculture, 1950 in British Colonial Territories. Colonial Office, marzo de 1953.*



INFORME SOBRE EL CENSO AGROPECUARIO MUNDIAL DE 1950, VOLUMEN I

ISLAS VITI

No clasificado de acuerdo con el tamaño de la unidad de explotación

A No se dispone de datos

B APROVECHAMIENTO DE LA TIERRA  
(hectáreas)

Superficie total	1 823 400
Tierras de cultivo	139 600
Tierras arables o de labranza	(72 800)
Tierras para el cultivo de árboles, arbustos, vides y otras trepadoras	(66 800)
Praderas y pastizales permanentes	64 800
Montes o bosques	958 300
Toda otra clase de tierras	660 700

C POBLACION AGRICOLA

Población total	293 764
Población que depende de la agricultura	94 000

D No se dispone de datos

E CULTIVOS - SUPERFICIE Y PRODUCCION

Arroz

Hectáreas	14 774
Toneladas métricas	<sup>1</sup> 24 719

Mijo y sorgo

Hectáreas	40
Toneladas métricas	...

Maíz

Hectáreas	300
Toneladas métricas	360

Frijoles secos comestibles

Hectáreas	1 400
Toneladas métricas	635

Papas (patatas)

Hectáreas	40
Toneladas métricas	229

Yuca, casabe o mandioca

Hectáreas	6 100
Toneladas métricas	61 000

Batatas (camotes) y ñame

Hectáreas	1 420
Toneladas métricas	14 200

Colocasia (caladio, taro)

Hectáreas	5 060
Toneladas métricas	50 800

Toda clase de hortalizas y melones para el consumo humano

Hectáreas	400
Toneladas métricas	2 700

Caña de azúcar

Hectáreas	<sup>2</sup> 18 262
Toneladas métricas	<sup>3</sup> 117 581

Sisal y otras fibras duras

Hectáreas	1 000
Toneladas métricas	...

Maní (cacahuete)

Hectáreas	405
Toneladas métricas	<sup>1</sup> 136

Ricino

Hectáreas	200
Toneladas métricas	...

Mostaza

Hectáreas	80
Toneladas métricas	4

Tabaco

Hectáreas	61
Toneladas métricas	40

Jengibre

Hectáreas	24
Toneladas métricas	50

Kava (yakona)

Hectáreas	400
Toneladas métricas	1 500

Frutas cítricas (agrios)

Hectáreas	103
Toneladas métricas	190

Bananos y plátanos

Hectáreas	1 210
Toneladas métricas	8 165

Otros árboles frutales

Hectáreas	400
Toneladas métricas	...

Piñas

Hectáreas	300
Toneladas métricas	19 050

<sup>1</sup>Arroz en cáscara. — <sup>2</sup>Anualmente se cultiva una zona adicional calculada en 9 100 hectáreas de plantas nuevas de caña y otras tantas se dejan en barbecho. — <sup>3</sup>Azúcar. — <sup>4</sup>Sin cáscara.

INFORME SOBRE EL CENSO AGROPECUARIO MUNDIAL DE 1950, VOLUMEN I

ISLAS VITI

*No clasificado de acuerdo con el tamaño de la unidad de explotación*

<b>Café</b>			Caballos menores de 3 años	1 667
Hectáreas	49		Mulas y asnos	—
Toneladas métricas	5		<b>Ganado vacuno</b>	
<b>Té</b>			Total	80 845
Hectáreas	20		Reses de 2 años o más	(66 332)
Toneladas métricas	15		Reses menores de 2 años	(14 513)
<b>Cacao</b>			<b>Ganado ovino</b>	
Hectáreas	6		Total	56
Toneladas métricas	...		<b>Ganado caprino</b>	
<b>Cocoteros</b>			Total	23 787
Hectáreas	63 100		<b>Ganado porcino</b>	
Toneladas métricas	28 650		Total	8 615
<b>Caucho</b>			Puercas y lechonas de 6 meses o más	
Hectáreas	300		destinadas a la reproducción	(2 740)
Toneladas métricas	8		Otros puercos de 6 meses o más	(1 182)
<b>F GANADOS Y AVES DE CORRAL</b>			Puercos menores de 6 meses	(4 693)
<b>Caballos, mulas y asnos</b>			<b>Aves de corral</b>	
Caballos			Total	133 764
Total	16 164		<b>G, H, I, J, K</b>	<i>No se dispone de datos</i>
Caballos de 3 años o más	(14 427)			

\*Copra.



**ISRAEL**

**Arabes, drusos y otras minorías**

**PERIODO DE REFERENCIA**

El Censo Agropecuario de la economía agrícola de árabes, drusos y otras minorías de Israel se levantó durante el primer semestre de 1950. Las cifras sobre ganados se refieren a dicho período ; los datos sobre cultivos, al año agrícola de 1949/50, con la excepción de las regiones de Galilea y Haifa, en que se refieren al año agrícola de 1948/49.

**BASE LEGAL O ADMINISTRATIVA**

La base legal del censo la constituyó la Ordenanza Estadística n° 31 de 1947.

**METODO DE RECOLECCION DE DATOS**

La Oficina Central de Estadísticas e Investigaciones Económicas, llamada ahora Oficina Central de Estadísticas, se encargó del censo, en cooperación con el Ministerio de Agricultura en la fase de planificación. Los preparativos dieron comienzo en agosto de 1949, redactándose y preparándose cuestionarios para armonizar los requisitos mínimos propuestos por la FAO con la necesidad de adaptarse a las condiciones locales, así como de hacer posible la elaboración mecánica mediante maquinaria de tarjetas perforadas.

Se emplearon tres clases de cuestionarios : uno simplificado, para explotaciones de 5 *dunums* (= 0,5 hectáreas) o más, y otro, más conciso todavía, para las menores de 5 *dunums*, utilizándose ambos para levantar el censo a base de la enumeración directa de las diferentes explotaciones. El tercero era un cuestionario especial para los beduinos del Negeb, que fueron empadronados por tribus. El cuestionario simplificado, en que se tenía en cuenta la diferencia entre las estructuras agrarias árabe y judía y el analfabetismo que aún predomina en un considerable porcentaje de productores árabes, cumple, no obstante, todos los requisitos mínimos fijados por la FAO.

Fué obligatorio, además, llenar un cuestionario general sobre cada aldea o tribu, considerada en conjunto, con la ayuda del jefe de la comunidad. Se dejó a la discreción de los enumeradores el emplear un formulario auxiliar especial para poner en claro el plan de cultivos en casos difíciles. Se obtuvieron determinados datos demográficos mediante un muestreo al azar del 10 por ciento de las fincas.

El censo se levantó por el sistema de la entrevista hecha por los enumeradores (árabes, en el sector árabe), especialmente elegidos por sus conocimientos de agricultura o por su práctica administrativa. Todos los candidatos asistieron a un cursillo intensivo de tres días que comprendió conferencias de carácter general sobre el censo, explicaciones técnicas del cuestionario y prácticas de trabajo sobre el terreno.

El censo agropecuario se articuló con el censo general de población levantado 18 meses antes. Se recabó, además, la ayuda de los notables de cada aldea para obtener listas completas de fincas.

**A UNIDAD DE EXPLOTACION Y REGIMEN DE TENENCIA**

a) *Unidad de explotación* : Era obligatorio interrogar a todos y cada uno de los propietarios de ganado y cultivadores, es decir, a todo el que explotara tierras por cuenta propia, independientemente de su título legal, aun cuando explotara sus tierras solamente con mano de obra contratada.

Tocante a los beduinos del Negeb hubo que llenar un cuestionario especial por tribus, con ayuda de los jefes de comunidades.

El total de tierras explotadas comprende las que efectivamente están a disposición del productor dentro de las fronteras del Estado de Israel, menos las arrendadas a otros y más las tomadas en arrendamiento.

b) *Régimen de tenencia* : El concepto *superficie propiedad del productor* comprende las tierras de que el productor dispone efectivamente, menos las dadas en arrendamiento.

La *superficie tomada en arrendamiento* es la de tierras arrendadas contra pago en dinero o en especie (aparcería).

**B APROVECHAMIENTO DE LA TIERRA**

El concepto *tierras arables o de labranza* comprende las de cultivos extensivos de invierno, v.gr. trigo, cebada, habones, lentejas, cultivos de corte para heno, etc. ; las de cultivos extensivos de verano, v.gr. maíz, sorgo, sandías, ajonjolí, girasol, barbecho cultivado, etc. ; las tierras de cultivo de tabaco y de hortalizas medidas en unidades de superficie. Las *tierras de cultivo de árboles, arbustos, vides y otras trepadoras* comprenden aquellas en que no había más cultivos que frutales. Las *tierras de cultivo* constituyen el conjunto de tierras arables y de tierras para el cultivo de árboles, arbustos, vides y otras trepadoras.

El concepto *toda otra clase de tierras* comprende las demás extensiones no cultivadas.

**C POBLACION AGRICOLA**

El número de personas en las casas de los productores comprende al propio productor y a todo aquel que vive y come con el productor, incluso niños, mujeres y personas no emparentadas con él.

# INFORME SOBRE EL CENSO AGROPECUARIO MUNDIAL DE 1950, VOLUMEN I

## ISRAEL

### Arabes, drusos y otras minorías

#### D PERSONAL OCUPADO EN LA AGRICULTURA

Los datos se refieren al número de varones de 15 años o más, incluso el propio productor, que trabajan en la explotación, y que figuran entre las personas clasificadas en población agrícola. En lo que respecta a mano de obra contratada sólo figuraba una pregunta a la que había de contestarse sí o no.

#### E CULTIVOS

Los datos se refieren a la superficie de cultivo. Tocante a las hortalizas había de consignarse la superficie cultivada medida. Tratándose de frutales, el número de árboles sólo se refiere a los en edad productiva, plantados en huertos o dispersos. En cambio, las cifras sobre superficie se refieren al total de árboles, en edad productiva o no, pero sólo a la superficie en que no había otros cultivos.

#### F GANADOS Y AVES DE CORRAL

Los datos se refieren a la fecha en que el enumerador se personó en la explotación.

#### G TECNOLOGIA AGRICOLA

a) *Empleo de energía en las explotaciones agrícolas*: Los datos se refieren a la energía animal o mecánica empleada en la explotación en 1949 y 1950. En *energía animal* se incluye la aportada por toda clase de animales: caballos, mulas, bueyes, vacas, asnos, camellos, etc.

#### I RIEGO Y AVENAMIENTO

La *superficie regada* se refiere a la superficie real bajo riego durante los 12 meses anteriores.

FUENTE: *Census of agriculture, 1949/50.*

Part A - *Farm Economy of Arabs, Druzes and Other Minority Groups* by M. Noam, M.A. (Agric.), Central Bureau of Statistics and Economic Research, Jerusalén, diciembre 1952.

Part B - *Jewish Farms. Summary* by M. Noam, M.A. (Agric.). Central Bureau of Statistics and Economic Research, Jerusalén, diciembre, 1953.

Cuadros con las tabulaciones especiales requeridas por la FAO, enviados directamente por el Gobierno de Israel a la Organización.

INFORME SOBRE EL CENSO AGROPECUARIO MUNDIAL DE 1950, VOLUMEN I

ISRAEL

Arabes, drusos y otras minorías

No clasificado de acuerdo con el tamaño de la unidad de explotación

A UNIDAD DE EXPLOTACION Y REGIMEN DE TENENCIA		B APROVECHAMIENTO DE LA TIERRA	
<b>Número y superficie de las unidades de explotación</b>		<b>Aprovechamiento de la tierra en las explotaciones (hectáreas)</b>	
Total de explotaciones	115 765	Tierras de cultivo	73 839
Superficie total de las explotaciones (hectáreas) <sup>2</sup>	103 385	Tierras arables o de labranza	(66 120)
<b>Número y superficie de las unidades de explotación de 0,5 hectáreas o más, según el régimen de tenencia</b>		Tierras para el cultivo de árboles, arbustos, vides y otras trepadoras	(7 719)
Explotadas con arreglo a una sola forma de tenencia		Toda otra clase de tierras <sup>1</sup>	29 546
Propiedad del productor		<b>C POBLACION AGRICOLA</b>	
Número	6 656	<b>Número de personas en las casas de los productores</b>	
Superficie (hectáreas)	28 513	Número de explotaciones informantes	15 765
Tomadas en arrendamiento <sup>3</sup>		Número de personas	95 970
Número	394	<b>D PERSONAL OCUPADO EN LA AGRICULTURA</b>	
Superficie (hectáreas)	1 224	<b>Número de personas que trabajan en las explotaciones</b>	
Mediante pago de cantidad fija en efectivo		Número de personas <sup>5</sup>	20 640
Número	(154)	<b>E CULTIVOS</b>	
Superficie (hectáreas)	(416)	<b>Trigo</b>	
En aparcería		Hectáreas	
Número	(240)	20 496	
Superficie (hectáreas)	(808)	<b>Sorgo (dura)</b>	
Sin especificar		Número de explotaciones informantes	
Número	17	Hectáreas	
Superficie (hectáreas)	65	2 121	
Explotadas con arreglo a formas mixtas de tenencia <sup>3</sup>		2 878	
Número	3 162	<b>Maíz</b>	
Superficie (hectáreas)	23 141	Número de explotaciones informantes	
<b>Superficie total de las explotaciones de 0,5 hectáreas o más, según el régimen de tenencia (hectáreas)</b>		Hectáreas	
Propiedad del productor	41 541	299	
Tomada en arrendamiento	11 046	424	
Mediante pago de cantidad fija en efectivo	(3 192)	<b>Cebada</b>	
En aparcería	(7 854)	Hectáreas	
Sin especificar	356	23 056	
		<b>Habas</b>	
		Número de explotaciones informantes	
		Hectáreas	
		851	
		276	

<sup>1</sup>De estas explotaciones, el número y la superficie de explotaciones de 0,5 hectáreas y más era de 10 229 y 52 943 respectivamente. Se incluyen también 609 propietarios de ganado sin tierras en el número total de explotaciones. — <sup>2</sup>No comprende pastos duros de invierno en tierras de dominio público. Comprende 50 000 hectáreas enclavadas en el Negeb que sólo se cultivan en años alternos. — <sup>3</sup>Una explotación figura en las explotadas con arreglo a formas mixtas de tenencia, cuando una parte de aquélla ha sido tomada en arrendamiento mediante pago de una cantidad fija en efectivo y el resto en aparcería. Si tal explotación se considera también comprendida en las tomadas en arrendamiento y explotadas con arreglo a una sola forma de tenencia, la distribución es la siguiente:

Unidades explotadas con arreglo a una sola forma de tenencia		Explotadas con arreglo a formas mixtas de tenencia	
Tomadas en arrendamiento		Número	3 123
Número	450	Superficie (hectáreas)	22 935
Superficie (hectáreas)	1 495		

<sup>4</sup>Comprende pastos duros de invierno y matorrales de propiedad privada. — <sup>5</sup>Sólo se refiere a varones de 15 años o más que viven y trabajan en la explotación.

INFORME SOBRE EL CENSO AGROPECUARIO MUNDIAL DE 1950, VOLUMEN I

ISRAEL

Arabes, drusos y otras minorías

No clasificado de acuerdo con el tamaño de la unidad de explotación

<b>Lentejas</b>		<b>Aceitunas</b>	
Número de explotaciones informantes	2 606	Número de explotaciones informantes	8 621
Hectáreas	708	Hectáreas <sup>b</sup>	6 099
		Número de árboles en edad productiva <sup>a</sup>	784 474
<b>Veas para grano (guijas)</b>		<b>Cítricos (total)</b>	
Número de explotaciones informantes	2 255	Número de explotaciones informantes	134
Hectáreas	1 328	Hectáreas <sup>b</sup>	41
		Número de árboles en edad productiva <sup>a</sup>	51 735
<b>Patatas (papas)</b>		<b>Higos</b>	
Número de explotaciones informantes	602	Número de explotaciones informantes	5 658
Hectáreas	83	Hectáreas <sup>b</sup>	465
		Número de árboles en edad productiva <sup>a</sup>	62 573
<b>Cultivos de rotación de corte para heno</b>		<b>Granadas</b>	
Número de explotaciones informantes	67	Número de explotaciones informantes	1 136
Hectáreas	29	Hectáreas <sup>b</sup>	14
		Número de árboles en edad productiva <sup>a</sup>	8 887
<b>Toda clase de melones para consumo humano</b>		<b>Otros frutales</b>	
Número de explotaciones informantes	2 139	Número de explotaciones informantes	1 507
Hectáreas	1 870	Hectáreas <sup>b</sup>	400
		Número de árboles en edad productiva <sup>a</sup>	122 285
<b>Pepinos</b>		Manzanas	(14 555)
Número de explotaciones informantes	658	Albaricoques	(25 094)
Hectáreas	204	Ciruelas	(38 470)
		Otros	(44 166)
<b>Tomates</b>		<b>F GANADOS Y AVES DE CORRAL</b>	
Número de explotaciones informantes	3 603	<b>Caballos, mulas y asnos</b>	
Hectáreas	1 145	<b>Caballos</b>	
		Caballos	
<b>Toda otra clase de hortalizas</b>		Número de explotaciones informantes	
Hectáreas	1 083	Total de caballos	
		Caballos de 3 años o más	
<b>Ajonjolí</b>		Caballos menores de 3 años	
Número de explotaciones informantes	1 995	Mulas	
Hectáreas	3 829	Número de explotaciones informantes	
		Total de mulas	
<b>Girasol</b>		Asnos	
Número de explotaciones informantes	13	Número de explotaciones informantes	
Hectáreas	68	Total de asnos	
		Uvas <sup>c</sup>	
<b>Tabaco</b>		Número de explotaciones informantes	
Número de explotaciones informantes	2 176	Hectáreas <sup>b</sup>	
Hectáreas	1 322	Número de vides en producción <sup>a</sup>	
		354 488	

<sup>a</sup>Cifra aproximada que comprende estimación relativa al Negeb (véase el cuadro clasificado de acuerdo con el tamaño de la unidad de explotación). — <sup>b</sup>Uvas de mesa exclusivamente. — <sup>c</sup>Los datos se refieren a la superficie de cultivo de árboles en edad productiva y no productiva. — \*Excluye el número de árboles en el Negeb.

INFORME SOBRE EL CENSO AGROPECUARIO MUNDIAL DE 1950, VOLUMEN I

ISRAEL

Arabes, drusos y otras minorías

No clasificado de acuerdo con el tamaño de la unidad de explotación

<b>Ganado vacuno</b>		<b>Abejas</b>	
Total de reses	18 241	Número de colmenas	4 588
Toros	<sup>a</sup> 450		
Bueyes	<sup>b</sup> 3 685	<b>Camellos</b>	
Vaquillas preñadas y vacas	<sup>c</sup> 8 669	Total de camellos	3 970
Terneros	<sup>d</sup> 5 437		
Machos	<sup>e</sup> (2 542)	<b>G TECNOLOGIA AGRICOLA</b>	
Hembras	<sup>f</sup> (2 895)	<b>Empleo de energía en las explotaciones agrícolas de 0,5 hectáreas o más<sup>11</sup></b>	
		Número de explotaciones que han declarado emplear :	
<b>Ganado ovino</b>		Energía animal	8 818
Total de cabezas	27 025	Energía mecánica	34
Machos de 1 año o más	(506)	Energía animal y mecánica	1 265
Hembras de 1 año o más	(9 832)	Ni energía animal ni mecánica	137
Corderos menores de un año	(4 143)		
Cabezas, sin especificar sexo o edad <sup>10</sup>	(12 544)		
		<b>H No se dispone de datos</b>	
<b>Ganado caprino</b>		<b>I RIEGO Y AVENAMIENTO</b>	
Número de explotaciones informantes	3 467	<b>Riego</b>	
Número de cabras	55 503	Número de explotaciones informantes	546
Cabras	(43 658)	Superficie regada (hectáreas)	592
Cabritos	(11 845)		
		<b>J FRAGMENTACION</b>	
<b>Aves de corral</b>		Número de explotaciones informantes	12 619
Gallos, gallinas, etc.		Número de parcelas	71 392
Número de explotaciones informantes	10 121	Promedio de parcelas por explotación	5,7
Total de gallos, gallinas, etc.	114 942		
Gallinas ponedoras	(73 841)	<b>K No se dispone de datos</b>	
Pollos jóvenes	(41 101)		
Patos, gansos y pavos			
Número de explotaciones informantes	802		
Total de patos, gansos y pavos	2 118		

<sup>a</sup>Cifra aproximada que comprende estimación relativa al Negeb (véase el cuadro clasificado de acuerdo con el tamaño de la unidad de explotación). — <sup>10</sup>Se refiere al número de cabezas de ganado ovino en el Negeb. — <sup>11</sup>Existe una ligera diferencia entre la cifra de explotaciones indicada aquí y el número total de explotaciones de 0,5 hectáreas y más incluido en la parte A del cuadro.



INFORME SOBRE EL CENSO AGROPECUARIO MUNDIAL DE 1950, VOLUMEN I

ISRAEL

Arabes, drusos y otras minorías

Clasificado de acuerdo con el tamaño de la unidad de explotación

CLASIFICACION POR TAMAÑO SEGUN LA SUPERFICIE TOTAL DE LAS EXPLOTACIONES

	Explotaciones de todos los tamaños	Agricultura beduina del Negeb	Menores de 1 Ha.	De 1 o más Ha.	De 1 a menos de 5 Ha.	De 5 a menos de 10 Ha.	De 10 a menos de 20 Ha.	De 20 a menos de 50 Ha.	De 50 a menos de 100 Ha.	De 100 a menos de 200 Ha.	De 200 a menos de 500 Ha.	De 500 a menos de 1.000 Ha.	De 1.000 a menos de 2.000 Ha.	De 2.000 a menos de 5.000 Ha.	De 5.000 a menos de 10.000 Ha.
			Menores de 10 dunums	De 10 o más dunums	De 10 a menos de 50 dunums	De 50 a menos de 100 dunums	De 100 a menos de 200 dunums	De 200 a menos de 500 dunums	De 500 a menos de 1.000 dunums	De 1.000 a menos de 2.000 dunums	De 2.000 a menos de 5.000 dunums	De 5.000 a menos de 10.000 dunums			
<b>A UNIDAD DE EXPLOTACION Y REGIMEN DE TENENCIA</b>															
<b>Número y superficie de las unidades de explotación</b>															
Número	15 765	3 146	3 902	8 717	5 312	2 059	1 047	271	20	6	1	1			
Porcentaje	—	—	—	100,0	61,0	23,6	12,0	3,1	0,2	0,1	—	—			
Superficie (hectáreas) <sup>2</sup>	103 385	50 000	1 478	51 907	13 360	14 403	13 895	7 436	1 266	818	228	501			
Porcentaje	—	—	—	100,0	25,7	27,8	26,8	14,3	2,4	1,6	0,4	1,0			
<b>Número y superficie de las unidades de explotación de 0,5 hectáreas o más, según el régimen de tenencia</b>															
Explotadas con arreglo a una sola forma de tenencia															
Propiedad del productor															
Número	6 656	—	1 293	5 363	3 671	1 048	480	152	8	4	—	—			
Superficie (hectáreas)	28 513	—	882	27 631	8 799	7 233	6 325	4 185	544	545	—	—			
Tomadas en arrendamiento <sup>1</sup>															
Número	394	—	98	296	225	43	26	2	—	—	—	—			
Superficie (hectáreas)	1 224	—	67	1 157	495	278	338	46	—	—	—	—			
Mediante pago de cantidad fija en efectivo															
Número	(154)	—	(35)	(119)	(99)	(13)	(6)	(1)	—	—	—	—			
Superficie (hectáreas)	(416)	—	(24)	(392)	(216)	(77)	(79)	(20)	—	—	—	—			
En aparcería															
Número	(240)	—	(63)	(177)	(126)	(30)	(20)	(1)	—	—	—	—			
Superficie (hectáreas)	(808)	—	(43)	(765)	(279)	(201)	(259)	(26)	—	—	—	—			
Sin especificar															
Número	17	—	2	15	10	4	1	—	—	—	—	—			
Superficie (hectáreas)	65	—	1	64	22	26	16	—	—	—	—	—			
Explotadas con arreglo a formas mixtas de tenencia <sup>4</sup>															
Número	3 162	—	119	3 043	1 406	964	540	117	12	2	1	1			
Superficie (hectáreas)	23 141	—	86	23 055	4 044	6 866	7 216	3 205	722	273	228	501			

<sup>1</sup>Comprende 609 propietarios de ganado sin tierras. En las 3 902 explotaciones de menos de 1 hectárea, el número de explotaciones de 0,5 hectáreas y menos de 1 hectárea era de 1 512 y su superficie de 1 036 hectáreas. — <sup>2</sup>No comprende pastos duros de invierno en tierras de dominio público. — <sup>3</sup>Se refiere a tierras cultivadas solamente en años alternos. — <sup>4</sup>Una explotación figura en las explotadas con arreglo a formas mixtas de tenencia, cuando una parte de aquélla ha sido tomada en arrendamiento mediante pago de una cantidad fija en efectivo y el resto en aparcería. Si tal explotación se considera tam-

INFORME SOBRE EL CENSO AGROPECUARIO MUNDIAL DE 1950, VOLUMEN I

ISRAEL

Arabes, drusos y otras minorías

Clasificado de acuerdo con el tamaño de la unidad de explotación

CLASIFICACION POR TAMAÑO SEGUN LA SUPERFICIE TOTAL DE LAS EXPLOTACIONES

	Explotaciones de todos los tamaños	Agricultura beduina del Negeb	Menores de 1 Ha.	De 1 o más Ha.	De 1 a menos de 5 Ha.	De 5 a menos de 10 Ha.	De 10 a menos de 20 Ha.	De 20 a menos de 50 Ha.	De 50 a menos de 100 Ha.	De 100 a menos de 200 Ha.	De 200 a menos de 500 Ha.	De 500 a menos de 1.000 Ha.
			Menores de 10 dunums	De 10 o más dunums	De 10 a menos de 50 dunums	De 50 a menos de 100 dunums	De 100 a menos de 200 dunums	De 200 a menos de 500 dunums	De 500 a menos de 1.000 dunums	De 1.000 a menos de 2.000 dunums	De 2.000 a menos de 5.000 dunums	De 5.000 a menos de 10.000 dunums
<b>Superficie total de las explotaciones de 0,5 hectáreas o más, según el régimen de tenencia (hectáreas)</b>												
Propiedad del productor	41 541	—	921	40 620	11 049	11 020	10 433	6 002	739	813	14	500
Tomada en arrendamiento	11 046	—	112	18 934	2 210	3 288	3 327	1 412	477	5	214	1
Mediante pago de cantidad fija en efectivo	(3 192)	—	(43)	(3 149)	( 715)	( 838)	( 798)	(467)	(114)	(2)	(214)	1
En aparcería	(7 854)	—	(69)	(7 785)	(1 495)	(2 450)	(2 529)	(945)	(363)	(3)	(—)	—
Sin especificar	356	—	3	353	101	95	135	22	—	—	—	—
<b>B APROVECHAMIENTO DE LA TIERRA</b>												
<b>Aprovechamiento de la tierra en las explotaciones (hectáreas)</b>												
Tierras de cultivo	73 839	25 200	1 423	47 216	1 431	13 519	12 843	6 331	1 131		961	
Tierras arables o de labranza	(66 120)	(25 200)	(861)	(40 059)	(9 586)	(11 634)	(11 331)	(5 714)	(1 002)		(792)	
Tierras para el cultivo de árboles, arbustos, vides y otras trepadoras	(7 719)	—	(562)	(7 157)	(2 845)	(1 885)	(1 512)	(617)	(129)	—	(159)	—
Toda otra clase de tierras <sup>5</sup>	29 546	24 800	55	4 691	929	884	1 052	1 105	135	86	1	499
<b>C POBLACION AGRICOLA</b>												
<b>Número de personas en las casas de los productores</b>												
Número de explotaciones informantes	15 765	3 146	3 902	8 717	5 312	2 059	1 047	271	20	6	1	1
Número de personas	95 970	17 041	20 873	58 057	31 743	14 817	8 613	2 582	207	80	6	9

bién comprendida en las tomadas en arrendamiento y explotadas con arreglo a una sola forma de tenencia, la distribución es la siguiente :

	Explotaciones de todos los tamaños	Menores de 1 Ha.	De 1 Ha. o más	De 1 y menos de 5 Ha.	De 5 y menos de 10 Ha.	De 10 y menos de 20 Ha.	De 20 y menos de 50 Ha.	De 50 y menos de 100 Ha.	De 100 y menos de 200 Ha.	De 200 y menos de 500 Ha.	De 500 y menos de 1.000 Ha.
<b>Unidades explotadas con arreglo a una sola forma de tenencia</b>											
<b>Tomadas en arrendamiento</b>											
Número	450	101	349	255	60	32	2	—	—	—	—
Superficie (hectáreas)	1 495	68	1 427	559	388	424	46	—	—	—	—
<b>Explotadas con arreglo a formas mixtas de tenencia</b>											
Número	3 123	118	3 005	1 386	951	535	127	12	4	—	—
Superficie (hectáreas)	22 935	86	22 849	3 992	6 782	7 145	3 205	722	1 002	—	—

<sup>5</sup>Comprende pastos duros de invierno y matorrales de propiedad privada.

INFORME SOBRE EL CENSO AGROPECUARIO MUNDIAL DE 1950, VOLUMEN I

ISRAEL

Arabes, drusos y otras minorías

Clasificado de acuerdo con el tamaño de la unidad de explotación

CLASIFICACION POR TAMAÑO SEGUN LA SUPERFICIE TOTAL DE LAS EXPLOTACIONES

	Explotaciones de todos los tamaños	Agricultura beduína del Negeb	Menores de 1 Ha.	De 1 a 5 Ha.	De 5 a 10 Ha.	De 10 a 20 Ha.	De 20 a 50 Ha.	De 50 a 100 Ha.	De 100 a 200 Ha.	De 200 a 500 Ha.	De 500 a 1.000 Ha.	De 1.000 a 2.000 Ha.	De 2.000 a 5.000 Ha.	De 5.000 a 10.000 Ha.
			Menores de 10 dunums	De 10 a más dunums	De 10 a menos de 50 dunums	De 50 a menos de 100 dunums	De 100 a menos de 200 dunums	De 200 a menos de 500 dunums	De 500 a menos de 1.000 dunums	De 1.000 a menos de 2.000 dunums	De 2.000 a menos de 5.000 dunums	De 5.000 a menos de 10.000 dunums		
<b>D PERSONAL OCUPADO EN LA AGRICULTURA</b>														
Número de personas que trabajan en las explotaciones	20 640	73 700	4 106	12 834	6 798	3 358	2 011	599	47	11	7	3		
Número de personas <sup>6</sup>														
<b>E CULTIVOS</b>														
<b>Trigo</b>														
Número de explotaciones informantes	...	...	595	7 000	3 777	1 918	1 012	263	22				8	
Hectáreas	20 496	5 900	225	14 371	3 843	4 284	3 913	1 823	388				120	
<b>Sorgo (dura)</b>														
Número de explotaciones informantes	2 121	—	57	2 064	655	766	483	143	12				5	
Hectáreas	2 878	—	23	2 855	471	943	899	439	71				32	
<b>Maíz</b>														
Número de explotaciones informantes	299	—	13	286	136	79	55	14	1				1	
Hectáreas	424	—	6	418	124	95	133	50	16				—	
<b>Cebada</b>														
Número de explotaciones informantes	...	...	151	4 928	2 119	1 600	931	249	9				20	
Hectáreas	23 056	18 200	38	4 818	1 020	1 442	1 432	719	162				43	
<b>Habas</b>														
Número de explotaciones informantes	851	—	15	836	230	269	250	78	6				3	
Hectáreas	276	—	2	274	40	64	96	48	6				20	
<b>Lentejas</b>														
Número de explotaciones informantes	2 606	—	54	2 552	922	847	586	177	15				5	
Hectáreas	708	—	8	700	191	194	198	96	13				8	
<b>Veas para grano (guijas)</b>														
Número de explotaciones informantes	2 255	—	28	2 227	760	720	567	162	13				5	
Hectáreas	1 328	—	3	1 325	243	365	459	216	27				15	
<b>Patatas (papas)</b>														
Número de explotaciones informantes	602	—	53	549	168	172	151	51	3				4	
Hectáreas	83	—	6	77	20	24	20	8	1				4	
<b>Cultivos de rotación de corte para heno</b>														
Número de explotaciones informantes	67	—	2	65	21	12	18	11	1				2	
Hectáreas	29	—	—	29	6	3	7	7	—				6	

<sup>6</sup>Sólo se refiere a varones de 15 años o más que viven y trabajan en la explotación. — <sup>7</sup>Estimación.

INFORME SOBRE EL CENSO AGROPECUARIO MUNDIAL DE 1950, VOLUMEN I

ISRAEL

Arabes, drusos y otras minorías

Clasificado de acuerdo con el tamaño de la unidad de explotación

CLASIFICACION POR TAMAÑO SEGUN LA SUPERFICIE TOTAL DE LAS EXPLOTACIONES

	Explotaciones de todos los tamaños	Agricultura beduina del Negeb	Menores de 1 Ha.	De 1 o más Ha.	De 1 a menos de 5 Ha.	De 5 a menos de 10 Ha.	De 10 a menos de 20 Ha.	De 20 a menos de 50 Ha.	De 50 a menos de 100 Ha.	De 100 a menos de 200 Ha.	De 200 a menos de 500 Ha.	De 500 a menos de 1.000 Ha.
			Menores de 10 dunums	De 10 o más dunums	De 10 a menos de 50 dunums	De 50 a menos de 100 dunums	De 100 a menos de 200 dunums	De 200 a menos de 500 dunums	De 500 a menos de 1.000 dunums	De 1.000 a menos de 2.000 dunums	De 2.000 a menos de 5.000 dunums	De 5.000 a menos de 10.000 dunums
<b>Toda clase de melones para el consumo humano</b>												
Número de explotaciones informantes	2 139	—	108	2 031	666	681	527	141	12			4
Hectáreas	1 870	—	27	1 843	320	514	670	278	22			39
<b>Pepinos</b>												
Número de explotaciones informantes	658	—	56	602	272	161	124	39	2			4
Hectáreas	204	—	10	194	61	45	51	24	1			12
<b>Tomates</b>												
Número de explotaciones informantes	3 603	—	397	3 206	1 554	916	570	153	8			5
Hectáreas	1 145	—	68	1 077	399	316	239	96	2			25
<b>Toda otra clase de hortalizas</b>												
Hectáreas	1 083	—	83	1 000	380	276	209	76	3			56
<b>Ajonjolí</b>												
Número de explotaciones informantes	1 995	—	15	1 980	452	743	598	168	17			2
Hectáreas	3 829	—	5	3 824	338	932	1 315	847	282			110
<b>Girasol</b>												
Número de explotaciones informantes	13	—	1	12	3	2	1	5	—			1
Hectáreas	68	—	1	67	11	13	12	27	—			4
<b>Tabaco</b>												
Número de explotaciones informantes	2 176	—	252	1 924	1 057	513	289	57	5			3
Hectáreas	1 322	—	75	1 247	527	363	230	60	40			27
<b>Uvas<sup>a, 9</sup></b>												
Número de explotaciones informantes	2 835	—	420	2 415	1 415	604	313	73	8			2
Hectáreas	700	—	61	639	321	186	100	27	5			—
<b>Aceitunas<sup>9</sup></b>												
Número de explotaciones informantes	8 621	—	1 584	7 037	4 191	1 712	882	226	20			6
Hectáreas	6 099	—	409	5 690	2 117	1 462	1 285	555	112			159
<b>Cítricos (total)<sup>9</sup></b>												
Número de explotaciones informantes	134	—	26	108	51	31	16	7	—			3
Hectáreas	41	—	—	41	—	17	14	6	—			4
<b>Higos<sup>9</sup></b>												
Número de explotaciones informantes	5 658	—	921	4 737	2 730	1 207	627	154	13			6
Hectáreas	465	—	45	420	209	121	65	19	2			4

<sup>a</sup>Uvas de mesa exclusivamente. — <sup>9</sup>Los datos se refieren a árboles en edad productiva y no productiva.

INFORME SOBRE EL CENSO AGROPECUARIO MUNDIAL DE 1950, VOLUMEN I

ISRAEL

Arabes, drusos y otras minorías

Clasificado de acuerdo con el tamaño de la unidad de explotación

CLASIFICACION POR TAMAÑO SEGUN LA SUPERFICIE TOTAL DE LAS EXPLOTACIONES

	Explotaciones de todos los tamaños	Agricultura beduina del Negeb	Menores de 1 Ha.	De 1 o más Ha.	De 1 a menos de 5 Ha.	De 5 a menos de 10 Ha.	De 10 a menos de 20 Ha.	De 20 a menos de 50 Ha.	De 50 a menos de 100 Ha.	De 100 a menos de 200 Ha.	De 200 a menos de 500 Ha.	De 500 a menos de 1.000 Ha.
			Menores de 10 dunums	De 10 o más dunums	De 10 a menos de 50 dunums	De 50 a menos de 100 dunums	De 100 a menos de 200 dunums	De 200 a menos de 500 dunums	De 500 a menos de 1.000 dunums	De 1.000 a menos de 2.000 dunums	De 2.000 a menos de 5.000 dunums	De 5.000 a menos de 10.000 dunums
<b>Granadas<sup>9</sup></b>												
Número de explotaciones informantes	1 136	—	209	927	522	237	125	37	3			3
Hectáreas	14	—	2	12	5	3	3	1	—			—
<b>Otros frutales<sup>9</sup></b>												
Número de explotaciones informantes	1 507	—	312	1 195	712	290	152	35	5			1
Hectáreas	400	—	45	355	194	95	45	10	11			—
<b>F GANADOS Y AVES DE CORRAL</b>												
<b>Caballos, mulas y asnos</b>												
<b>Caballos</b>												
Número de explotaciones informantes	2 932	340	166	2 426	835	795	589	183	17			7
Total de caballos	3 510	406	182	2 922	915	889	744	315	30			29
Caballos de 3 años o más	(3 090)	(304)	(168)	(2 618)	(828)	(816)	(663)	(255)	(29)			(27)
Caballos menores de 3 años	(420)	(102)	(14)	(304)	(87)	(73)	(81)	(60)	(1)			(2)
<b>Mulas</b>												
Número de explotaciones informantes	551	—	49	502	154	131	130	73	10			4
Número de mulas	810	—	76	734	162	169	188	162	26			27
<b>Asnos</b>												
Número de explotaciones informantes	10 986	3 600	1 194	6 192	3 384	1 654	895	232	19			8
Número de asnos	14 063	3 802	1 484	8 777	4 405	2 337	1 524	460	32			19
<b>Ganado vacuno</b>												
Número de explotaciones informantes	...	...	<sup>11</sup> 799	4 391	2 175	1 283	721	190	16			6
Total de reses	18 241	525	<sup>11</sup> 2 793	14 923	6 397	4 189	2 962	1 082	140			154
Toros	450	<sup>10</sup> 12	<sup>11</sup> 165	373	154	111	62	37	5			4
Bueyes	3 685	<sup>10</sup> 73	<sup>11</sup> 124	3 488	1 141	1 111	837	328	45			26
Terberos	5 437	<sup>10</sup> 140	<sup>11</sup> 1 001	4 296	2 025	1 168	801	263	25			14
Machos	(2 542)	<sup>10</sup> (40)	<sup>11</sup> (460)	(2 042)	(944)	(565)	(393)	(124)	(10)			(6)
Hembras	(2 895)	<sup>10</sup> (100)	<sup>11</sup> (541)	(2 254)	(1 081)	(603)	(408)	(139)	(15)			(8)
Vaquillas preñadas y vacas (incluidas en el total de reses)												
Número de explotaciones informantes	...	...	<sup>11</sup> 751	3 338	1 715	940	530	136	13			4
Número de cabezas	8 669	<sup>10</sup> 300	<sup>11</sup> 1 603	6 766	3 077	1 798	1 262	454	65			110
<b>Ganado ovino</b>												
Número de explotaciones informantes	...	...	244	781	392	176	137	68	6			2

<sup>9</sup>Estimación. — <sup>10</sup>Cifra aproximada. — <sup>11</sup>Incluye cifra aproximada para las explotaciones de menos de 0,5 hectáreas.

INFORME SOBRE EL CENSO AGROPECUARIO MUNDIAL DE 1950, VOLUMEN I

ISRAEL

Arabes, drusos y otras minorías

Clasificado de acuerdo con el tamaño de la unidad de explotación

CLASIFICACION POR TAMAÑO SEGUN LA SUPERFICIE TOTAL DE LAS EXPLOTACIONES

	Explotaciones de todos los tamaños	Agricultura beduina del Negeb	Menores de 1 Ha.	De 1 a más Ha.	De 1 a menos de 5 Ha.	De 5 a menos de 10 Ha.	De 10 a menos de 20 Ha.	De 20 a menos de 50 Ha.	De 50 a menos de 100 Ha.	De 100 a menos de 200 Ha.	De 200 a menos de 500 Ha.	De 500 a menos de 1.000 Ha.	De 1.000 a menos de 2.000 Ha.	De 2.000 a menos de 5.000 Ha.	De 5.000 a menos de 10.000 Ha.
			Menores de 10 dunums	De 10 o más dunums	De 10 a menos de 50 dunums	De 50 a menos de 100 dunums	De 100 a menos de 200 dunums	De 200 a menos de 500 dunums	De 500 a menos de 1.000 dunums	De 1.000 a menos de 2.000 dunums	De 2.000 a menos de 5.000 dunums	De 5.000 a menos de 10.000 dunums			
<b>Total de cabezas</b>	27 025	12 544	4 279	10 202	4 283	2 068	1 883	1 368	68					532	
Machos de 1 año o más	...	...	(177)	(329)	(150)	(74)	(58)	(39)	(1)					(7)	
Hembras de 1 año o más	...	...	(2 812)	(7 020)	(2 971)	(1 364)	(1 365)	(874)	(41)					(405)	
Corderos menores de 1 año	...	...	(1 290)	(2 853)	(1 162)	(630)	(460)	(455)	(26)					(120)	
<b>Ganado caprino</b>															
Número de explotaciones informantes	3 467	—	810	2 657	1 379	707	418	133	15					5	
Total de cabras	55 503	—	14 737	40 766	19 588	10 104	7 019	3 191	408					456	
<b>Aves de corral</b>															
Gallos, gallinas, etc.															
Número de explotaciones informantes	10 121	—	2 266	7 855	4 651	1 934	986	258	20					6	
Total de gallos, gallinas, etc.	114 943	—	25 554	89 389	47 810	22 595	13 633	4 509	453					389	
Patos, gansos y pavos															
Número de explotaciones informantes	802	—	144	658	281	197	140	30	7					3	
Total de patos, gansos y pavos	2 118	—	483	1 635	767	399	278	108	30					53	
<b>Camellos</b>															
Número de explotaciones informantes	...	...	56	356	168	103	49	29	4					3	
Total de camellos	3 970	3 382	91	497	211	129	90	48	6					13	
<b>G TECNOLOGÍA AGRICOLA</b>															
<b>Empleo de energía en las explotaciones agrícolas de 0,5 hectáreas o más<sup>12</sup></b>															
Energía animal															
Número de explotaciones informantes	8 818	—	1 351	7 467	4 831	1 689	755	178	10					4	
Porcentaje	100,0	—	15,3	84,7	54,8	19,2	8,6	2,0	0,1					—	
Energía mecánica															
Número de explotaciones informantes	34	—	1	33	22	5	4	2	—					—	
Porcentaje	100,0	—	2,9	97,1	64,7	14,7	11,8	5,9	—					—	
Energía animal y mecánica															
Número de explotaciones informantes	1 265	—	56	1 209	440	370	292	93	10					4	
Porcentaje	100,0	—	4,4	95,6	34,8	29,2	23,1	7,4	0,8					0,3	
Ni energía animal ni mecánica															
Número de explotaciones informantes	137	—	97	40	40	—	—	—	—					—	
Porcentaje	100,0	—	70,8	29,2	29,2	—	—	—	—					—	

<sup>12</sup>Existe una pequeña discrepancia entre estos totales y los que figuran en la parte A del cuadro por razones que no cabe aclarar.



# INFORME SOBRE EL CENSO AGROPECUARIO MUNDIAL DE 1950, VOLUMEN I

## ISRAEL Sector judío

### PERIODO DE REFERENCIA

El censo agropecuario del sector judío se levantó en los años 1950-51, período en que se operó una expansión sin precedentes en la colonización agrícola judía.

Los datos sobre cultivos se refieren al año agrícola 1949/50, es decir, del 1º de octubre de 1949 al 30 de septiembre de 1950. El recuento de ganados y aperos se refiere aproximadamente al primer semestre de 1951. Lo mismo puede decirse de las cifras de población.

### BASE LEGAL O ADMINISTRATIVA

La base legal del censo la constituye la Ordenanza Estadística N° 31 de 1947.

### METODO DE RECOLECCION DE DATOS

El censo agropecuario es fruto de la estrecha cooperación entre la Oficina Central de Estadística e Investigaciones Económicas llamada ahora Oficina Central de Estadística y los diferentes organismos interesados, en particular el Ministerio de Agricultura.

La obtención de datos para el análisis de la estructura agraria y los requisitos fijados en el Programa del Censo preparado por la FAO exigieron la enumeración completa de todas y cada una de las explotaciones por separado, siguiéndose estrictamente este procedimiento, salvo en dos casos: los huertos de cítricos y las plantaciones de frutales administradas por el Conservador de la Propiedad Abandonada.

En la fecha del censo, la Sección de Cítricos del Ministerio de Agricultura realizaba por su cuenta una encuesta sobre los huertos de cítricos. De aquí que éstos no fueron enumerados, a menos que formaran parte de unidades agrícolas mixtas. En el caso de los 2.553 huertos de cítricos en monocultivo (es decir, no vinculados a ninguna otra empresa agrícola), los datos fueron facilitados íntegramente por el Ministerio de Agricultura.

La mayor parte de las cifras relativas a las plantaciones de frutales muy dispersas administradas por el Conservador de la Propiedad Abandonada fueron facilitadas directamente por dicho funcionario y por el referido Ministerio.

El cuestionario general constituyó la base de la enumeración. Se emplearon, además, dos clases de cuestionarios: un cuestionario adicional para granjas colectivas (*kibbutzim*), con el fin de establecer la proporción entre la población agrícola y la no agrícola de tales explotaciones, y el cuestionario sobre rendimientos de cultivos para todas las *kibbutzim* y una muestra del 10 por ciento de todas las explotaciones privadas. En tres colonias se llevó a cabo una prueba completa sobre el terreno.

Para que el Censo fuera completo se hicieron listas detalladas de agricultores y se consultaron las siguientes fuentes:

(i) El registro de agricultores que lleva la Oficina Central de Estadística e Investigaciones Económicas para las estadísticas corrientes.

(ii) La encuesta de julio de 1950 sobre mano de obra.

(iii) Las listas de racionamiento de abastecedores de piensos.

(iv) Las listas de explotaciones agrícolas que llevan los concejos locales.

(v) La lista de granjas abastecidas por instalaciones hidráulicas locales.

En el caso de las colonias cooperativas y de las aldeas rurales, el concejo o la cooperación local facilitaron a los enumeradores, en la mayoría de los casos, una lista impresa completa de agricultores.

El censo fué iniciado el 26 de noviembre de 1950, llevándose a cabo por enumeradores especialmente adiestrados que habían de tener ciertos conocimientos de agricultura y práctica de oficina.

La labor de campo propiamente dicha se efectuó en dos etapas. La enumeración de las diferentes explotaciones quedó ultimada hacia mediados de abril, procediéndose luego a la enumeración de granjas colectivas y de aldeas de inmigrantes.

La enumeración de las granjas colectivas se intentó efectuar por correo. Si bien se recibieron unas cuantas respuestas satisfactorias, la mayoría tuvo que ser estudiada personalmente u obligó a mantener una larga correspondencia. Se tropezó con grandes dificultades en las colonias de inmigrantes, cuyos registros eran incompletos en muchos casos, resultando difícil con frecuencia obtener incluso datos fundamentales como la superficie total de cultivo. Así ocurrió que, si bien el grueso de los trabajos de campo quedó virtualmente ultimado en julio de 1951, los últimos puntos dudosos sólo quedaron resueltos a finales de año.

La edición sistemática de los cuestionarios tuvo que aplazarse hasta julio de 1951, fecha en que fué posible retirar a los enumeradores de los trabajos de campo y destinarlos a los de oficina. La edición consistió en una comprobación aritmética íntegra, seguida de un análisis crítico desde el punto de vista técnico. Se atendió especialmente a eliminar contradicciones. Por último, en la sección de codificación se prepararon los datos no numéricos para la perforación. La última fase de la codificación se terminó en diciembre de 1951.

Mientras se seguían efectuando los trabajos de edición y codificación se procedió a una tabulación manual provisional de resultados censales que se publicó en el *Yedish Statistiyot*.

Además los resultados se tabularon en parte manualmente y en parte con máquinas.



# INFORME SOBRE EL CENSO AGROPECUARIO MUNDIAL DE 1950, VOLUMEN I

## ISRAEL Sector judío

### A UNIDAD DE EXPLOTACION Y REGIMEN DE TENENCIA

a) *Unidad de explotación*: Considerando que la exclusión completa de todos los productores que trabajaban en régimen de jornada parcial suponía la pérdida de un gran volumen de datos, se adoptó una solución intermedia, incluyéndose a todas las personas que explotaran una finca que requiriese alrededor de 80/100 jornadas de trabajo al año. Consecuencia de ello fué que a los efectos del censo quedara definido el productor como toda persona que explotase como mínimo dos de las siguientes unidades de producción: 1 *dunum*<sup>1</sup> de tierra regada (tierra cultivada), 5 *dunums* de tierra no regada, 1 vaca lechera, 5 cabezas de ganado ovino o caprino, o de ambos, 100 gallinas ponedoras.

La superficie de una explotación es la realmente explotada por el productor durante el año censal, es decir, las tierras propias o en arrendamiento hereditario, más las arrendadas temporalmente, menos las dadas en arrendamiento.

b) *Régimen de tenencia*: Las explotaciones propiedad del productor y las explotadas en arrendamiento hereditario fueron tabuladas separadamente en el informe original del país. Si una explotación era trabajada bajo ambos regímenes, fué clasificada en las *explotadas con arreglo a formas mixtas de tenencia*. Los datos dados aquí bajo el concepto *propiedad del productor* se refieren a la simple suma de las explotadas enteramente con arreglo a cada una de las formas de tenencia indicadas más arriba, según el informe original del país. Pero muchas — la mayoría posiblemente — de las unidades explotadas con arreglo a formas mixtas de tenencia son consideradas en realidad como debiendo incluirse en las de *propiedad del productor*. Las *tomadas en arrendamiento* incluyen aquellas tierras arrendadas temporalmente. Pero los huertos de cítricos en monocultivo se consideran también como explotados principalmente por los productores.

### B APROVECHAMIENTO DE LA TIERRA

Las *tierras arables o de labranza* las constituye el conjunto de las que se cultivaban en 1949/50. Las *tierras para el cultivo de árboles, arbustos, vides y otras trepadoras* son las de huertos en 1949/50, plantadas de frutales, en edad productiva o no productiva. En el concepto *tierras de cultivo* están comprendidas las tierras arables o de labranza y las de cultivo de árboles, arbustos, vides y otras trepadoras.

En *toda otra clase de tierras* se incluyen estanques piscícolas, baldíos, edificios y patios de granjas, carreteras y caceras.

### C POBLACION AGRICOLA

El número de personas en las casas de los productores se refiere al total de residentes en las explotaciones, independientemente de sus vínculos familiares o de su dependencia económica con respecto a la agricultura, o sea que comprende al productor y a su familia, aun cuando no trabaje en la explotación, y a los trabajadores de la explotación que viven en ésta, pero en casa aparte. Como el total de residentes en las explotaciones que no pertenecen a la familia del productor sólo asciende a 561 en las diversas explotaciones, su exclusión no alteraría fundamentalmente el resultado general.

### D PERSONAL OCUPADO EN LA AGRICULTURA

El personal empleado en las explotaciones comprende los residentes antes mencionados que trabajan en la explotación. Se han incluido aun cuando estuvieran de vacaciones el día de la visita del enumerador. Se han incluido los familiares del productor que trabajaban parte de la jornada si trabajaban permanentemente un mínimo de 3 horas diarias en la explotación. En las colonias colectivas sólo se incluyeron las personas realmente dedicadas a la agricultura.

### E CULTIVOS

Se enumeraron todos los cultivos sembrados entre el 1º de octubre de 1949 y el 30 de septiembre de 1950. Las cifras se refieren a la superficie sembrada. Cuando se malogró un cultivo y el campo fué resembrado, sólo se ha consignado el segundo cultivo. Cuando se malogró un cultivo y el campo no fué resembrado, sólo se consignó el cultivo perdido. Si un cultivo se malogró en parte y posteriormente iba a destinarse a un fin distinto del originalmente previsto, había de consignarse atribuyéndolo al fin a que realmente se destinó.

En el caso de cultivos sembrados entre frutales se consignó íntegramente la superficie del huerto, estimándose la realmente ocupada por el cultivo extensivo. Tratándose de cultivos extensivos sembrados entre las hileras de otros, la superficie de cultivo intercalado fué dividida con arreglo a la proporción real estimada de los dos cultivos. Tratándose de frutales, había que consignar todos los árboles, estuvieran plantados en plantaciones densas o aisladamente. Se consideraron en edad productiva los frutales que dieron fruto en el año 1949/50.

<sup>1</sup> *dunum* = 0,10 hectáreas.

**ISRAEL**  
**Sector judío**

**F GANADOS Y AVES DE CORRAL**

Las cifras sobre cabezas de ganado se refieren a la fecha en que el enumerador se personó en la explotación. Caso de que los rebaños se encontraran en dicha fecha fuera de los límites de la explotación (v. gr. pastando), habían de consignarse como si estuvieran en la explotación. Se ha excluido el ganado ajeno a la explotación que se encontraba en ésta.

Las vacas lecheras comprenden todas las vacas después de su primer parto, aun estando secas en la fecha del censo.

Se han registrado todas las colmenas propiedad del productor, aun cuando se encontraran temporalmente fuera de la explotación.

**G TECNOLOGIA AGRICOLA**

a) *Empleo de energía en las explotaciones agrícolas:* Los datos se refieren sólo a explotaciones establecidas, excluidas las de 0,1 a 0,5 hectáreas.

b) *Material que se indica en las explotaciones agrícolas:* El número de máquinas se refiere a las pertenecientes a la explotación.

No se han consignado en el cuestionario de las explotaciones individuales los animales de tiro ni el material poseído en régimen cooperativo por toda la aldea. Los animales y el material mencionados poseídos en régimen cooperativo por uno o más productores se han consignado solamente en el cuestionario de uno de ellos, dejando a la discreción del enumerador el elegirlo.

**I RIEGO Y AVENAMIENTO**

La superficie regada comprende todos los terrenos regados en 1949/50. La superficie regada dos veces al año sólo se ha contado una vez.

FUENTE : *Census of Agriculture 1949/50. Part B - Jewish Farms. Summary by M. Noam, M.A. (Agric.).* Central Bureau of Statistics and Economic Research, Jerusalén, diciembre de 1953.

Cuadros enviados directamente a la FAO por el Gobierno de Israel con las tabulaciones especiales requeridas por la FAO.

INFORME SOBRE EL CENSO AGROPECUARIO MUNDIAL DE 1950, VOLUMEN I

**ISRAEL**  
**Sector judío**

No clasificado de acuerdo con el tamaño  
de la unidad de explotación

**A UNIDAD DE EXPLOTACION Y REGIMEN DE TENENCIA**

**Número y superficie de las unidades de explotación**

Total de explotaciones 117 530

Superficie total de las explotaciones (hectáreas) <sup>2</sup>227 111

**Número y superficie de las unidades de explotación, según el régimen de tenencia**

Explotadas con arreglo a una sola forma de tenencia

Propiedad del productor<sup>3</sup>

Número 6 662

Superficie (hectáreas) 36 938

Tomadas en arrendamiento

Número 957

Superficie (hectáreas) 35 868

Explotadas con arreglo a formas mixtas de tenencia<sup>4</sup>

Número 2 145

Superficie (hectáreas) 136 118

Forma de tenencia no declarada<sup>5</sup>

Número 2 553

Superficie (hectáreas) 10 146

**Superficie total de las unidades de explotación, según el régimen de tenencia (hectáreas)**

Propiedad del productor 102 433

Tomada en arrendamiento 106 491

Superficie de las explotaciones cuyo régimen de tenencia no se declaró<sup>3</sup> 10 146

**B APROVECHAMIENTO DE LA TIERRA**

**Aprovechamiento de la tierra en las explotaciones (hectáreas)**

Tierras de cultivo 181 829

Tierras arables o de labranza (152 016)

Tierras para el cultivo de árboles, arbustos, vides y otras trepadoras (29 813)

Montes o bosques 2 084

Toda otra clase de tierras 43 198

**C POBLACION AGRICOLA**

**Personas residentes en las explotaciones**

Número de explotaciones informantes 17 530

Número de personas <sup>6</sup>130 184

**D PERSONAL OCUPADO EN LA AGRICULTURA**

**Número de personas que trabajan en las explotaciones**

Número de personas 738 117

**E CULTIVOS - SUPERFICIE**

**Trigo**

Número de explotaciones informantes 843

Hectáreas 17 906

**Sorgo (dura)**

Número de explotaciones informantes 144

Hectáreas 2 364

**Maíz**

Número de explotaciones informantes 1 219

Hectáreas 13 303

**Cebada**

Número de explotaciones informantes 1 148

Hectáreas 26 136

**Veas**

Número de explotaciones informantes 2 657

Hectáreas 25 993

**Patatas (papas)**

Número de explotaciones informantes 3 088

Hectáreas 1 770

**Cultivos de rotación de corte para heno**

Número de explotaciones informantes 2 684

Hectáreas 23 337

<sup>1</sup>Comprende 2 553 explotaciones de cítricos en monocultivo, 5 213 agricultores sin tierras y 488 granjas colectivas, granjas semicolectivas, fincas explotadas en régimen cooperativo, granjas de capacitación, etc., en las que el número estimado de unidades de explotación es 13 970. — <sup>2</sup>Comprende 10 146 hectáreas de cítricos en monocultivo y 8 041 hectáreas de las plantaciones de frutales administradas por el Conservador de la Propiedad Agrícola. — <sup>3</sup>Los datos se refieren a la simple suma de explotaciones y sus superficies, o bien enteramente de propiedad del productor o explotadas en arrendamiento hereditario permanente. — <sup>4</sup>Si una explotación consiste en tierra propiedad del productor y en tierra explotada en arrendamiento hereditario permanente, ésta ha sido clasificada bajo este concepto. Muchas — posiblemente la mayoría — de las explotaciones clasificadas aquí son por tanto consideradas en realidad como debiendo ser incluidas bajo las de *propiedad del productor*. — <sup>5</sup>Se refiere a huertos de cítricos en monocultivo explotados principalmente por el propietario. — <sup>6</sup>Comprende número estimado de personas en las plantaciones de cítricos en monocultivo. — <sup>7</sup>Se refiere a los varones y hembras residentes en la granja que trabajan en la explotación un mínimo de tres horas diarias.

INFORME SOBRE EL CENSO AGROPECUARIO MUNDIAL DE 1950, VOLUMEN I

**ISRAEL**  
**Sector judío**

*No clasificado de acuerdo con el tamaño de la unidad de explotación*

<b>Pastos duros de corte para heno<sup>8</sup></b>		En producción	
Número de explotaciones informantes	111	Número de explotaciones informantes <sup>9</sup>	348
Hectáreas	444	Hectáreas	<sup>10</sup> (1 353)
<b>Cultivos extensivos para ensilaje</b>		Uvas de mesa	
Número de explotaciones informantes	187	Hectáreas	3 800
Hectáreas	4 636	No en producción	
<b>Toda otra clase de cultivos forrajeros</b>		Hectáreas	
Hectáreas	12 258	(184)	
<b>Toda otra clase de melones y calabazas</b>		En producción	
Número de explotaciones informantes	1 279	Número de explotaciones informantes <sup>9</sup>	902
Hectáreas	3 209	Hectáreas	(3 616)
<b>Pepinos</b>		<b>Aceitunas</b>	
Número de explotaciones informantes	1 836	Hectáreas	7 400
Hectáreas	631	Número de árboles <sup>11</sup>	820 000
<b>Tomates</b>		En edad no productiva	
Número de explotaciones informantes	2 292	Hectáreas	(567)
Hectáreas	1 085	Número de árboles <sup>11</sup>	(68 500)
<b>Toda otra clase de hortalizas</b>		En edad productiva	
Hectáreas	3 893	Número de explotaciones informantes <sup>9</sup>	349
<b>Cultivos industriales</b>		Hectáreas	
Número de explotaciones informantes	1 109	(6 833)	
Hectáreas	5 977	Número de árboles <sup>11</sup>	
<b>Superficie cultivada para abono verde</b>		(751 500)	
Número de explotaciones informantes	179	<b>Cítricos (total)</b>	
Hectáreas	2 447	Hectáreas	13 154
<b>Uvas (total)</b>		Número de árboles <sup>11</sup>	
Hectáreas	5 245	7 498 000	
Uvas de riego (hectáreas)	(621)	En edad no productiva	
Uvas de secano (hectáreas)	(4 624)	Hectáreas	(170)
Uvas para vino		En edad productiva	
Hectáreas	1 445	Número de explotaciones informantes	4 680
No en producción		Hectáreas <sup>12</sup>	(12 984)
Hectáreas	(92)	<b>Higos</b>	
		Hectáreas	1 035
		Número de árboles <sup>11</sup>	100 800
		En edad no productiva	
		Hectáreas	(3)
		Número de árboles <sup>11</sup>	
		1 100	
		En edad productiva	
		Número de explotaciones informantes <sup>9</sup>	72
		Hectáreas	(1 032)
		Número de árboles <sup>11</sup>	
		(99 700)	

<sup>8</sup>Comprende pastos duros de corte para heno que no pertenecen a las explotaciones. — <sup>9</sup>No se incluyen las plantaciones de frutales administradas por el Conservador de la Propiedad Abandonada. — <sup>10</sup>Incluye 216 hectáreas en explotaciones cuyo tamaño no se declaró. — <sup>11</sup>Número aproximado. — <sup>12</sup>Incluye también pequeñas superficies no cultivadas, no incluidas en las superficies de árboles en edad no productiva indicadas más arriba. Además, las superficies con árboles en edad productiva, por variedades, se consignan del modo siguiente :

	hectáreas		hectáreas
Shamouti	8 860	Toronjas	1 160
Valencias	1 950	Clementinas	385
Límones	380	Otros	245

INFORME SOBRE EL CENSO AGROPECUARIO MUNDIAL DE 1950, VOLUMEN I

**ISRAEL**  
**Sector judío**

*No clasificado de acuerdo con el tamaño de la unidad de explotación*

<b>Granadas</b>		Animales de tiro, sin especificar <sup>14</sup>	
Hectáreas	156	Número de explotaciones informantes	700
Número de árboles <sup>11</sup>	84 700	Número de cabezas	751
En edad no productiva		<b>Ganado vacuno</b>	
Hectáreas	(13)	Total de reses	51 322
Número de árboles <sup>11</sup>	(6 500)	Ganado vacuno de carne (todas las edades)	231
En edad productiva		Ganado lechero	
Número de explotaciones informantes <sup>9</sup>	44	Número de explotaciones informantes	5 655
Hectáreas	(143)	Total de ganado lechero	51 091
Número de árboles <sup>11</sup>	(78 200)	Ganado lechero menor de 2 años	(21 049)
<b>Bananos</b>		Vaquillas preñadas y vacas (incluidas en el total de ganado lechero)	
Hectáreas	474	Número de explotaciones informantes	5 147
Número de árboles <sup>11</sup>	596 400	Número de cabezas	34 240
En edad no productiva		<b>Ganado ovino</b>	
Hectáreas	(127)	Número de explotaciones informantes	172
Número de árboles <sup>11</sup>	(173 700)	Total de cabezas	40 283
En edad productiva		Machos de 1 año o más	(924)
Número de explotaciones informantes	89	Hembras de 1 año o más	(30 827)
Hectáreas	(347)	Corderos menores de 1 año	(8 456)
Número de árboles <sup>11</sup>	(422 700)	Sin especificación de edad o sexo	(76)
<b>Toda otra clase de frutales</b>		<b>Ganado caprino</b>	
Hectáreas	<sup>12</sup> 350	Número de explotaciones informantes	2 954
		Total de cabras	<sup>15</sup> 14 916
<b>F GANADOS Y AVES DE CORRAL</b>		<b>Aves de corral<sup>16</sup></b>	
<b>Caballos, mulas y asnos</b>		Gallos, gallinas, etc.	
Caballos		Número de explotaciones informantes	9 275
Número de explotaciones informantes	1 540	Total de gallos, gallinas, etc.	4 465 952
Total de caballos	2 116	Patos	
Caballos de 3 años o más	(1 881)	Número de explotaciones informantes	421
Caballos menores de 3 años	(235)	Total de patos	33 958
Mulas		Gansos	
Número de explotaciones informantes	1 965	Número de explotaciones informantes	72
Total de mulas	3 483	Total de gansos	3 831
Asnos		Pavos	
Número de explotaciones informantes	2 025	Número de explotaciones informantes	373
Total de asnos	2 462	Total de pavos	25 236

<sup>9</sup> No se incluyen las plantaciones de frutales administradas por el Conservador de la Propiedad Abandonada. — <sup>11</sup>Número aproximado. — <sup>12</sup>Que se desglosan aproximadamente del modo siguiente:

Manzanas	620	Ciruelas	930
Albaricoques	170	Membrillos	30
Melocotones	15	Almendras y frutos con hueso sin especificar	470
Peras	35	Frutos subtropicales diversos	80

<sup>14</sup>Principalmente mulas. — <sup>15</sup>Incluye 8 500 cabras, principalmente de explotaciones demasiado pequeñas para incluirlas en el censo. — <sup>16</sup>Comprende avicultores sin tierra y con menos de 100 aves de corral.

INFORME SOBRE EL CENSO AGROPECUARIO MUNDIAL DE 1950, VOLUMEN I

**ISRAEL**  
**Sector judío**

*No clasificado de acuerdo con el tamaño de la unidad de explotación*

<b>Abejas</b>			<b>Material que se indica propiedad de las explotaciones agrícolas (número)<sup>19</sup></b>	
Número de colmenas <sup>17</sup>	30 637		Tractores	2 394
			Segadoras	981
<b>G TECNOLOGIA AGRICOLA</b>			Cosechadoras-trilladoras (de autopropulsión)	299
<b>Empleo de energía en las explotaciones agrícolas de 0,5 hectáreas o más<sup>18</sup></b>			Camiones <sup>20</sup>	674
Número de explotaciones que han declarado emplear:			<b>H No se dispone de datos</b>	
Energía animal	1 011		<b>I RIEGO Y AVENAMIENTO</b>	
Energía mecánica	303		<b>Riego</b>	
Energía animal y mecánica	4 948		Superficie regada (hectáreas)	28 626
Ni energía animal ni mecánica	57		<b>J, K No se dispone de datos</b>	

<sup>17</sup>Comprende aproximadamente 10 000 colmenas explotadas por apicultores no dedicados a la explotación de otras fincas y en unidades de explotación demasiado pequeñas para incluirlas en el censo. — <sup>18</sup>Los datos se refieren sólo a las granjas ya establecidas, pero incluidas las de 0,1 a 0,5 hectáreas. — <sup>19</sup>En los datos no está comprendida la maquinaria en plantaciones de cítricos y en tierras de cítricos explotadas por el Conservador ni la de contratistas sin explotaciones propias. — <sup>20</sup>Para uso de la explotación solamente.

INFORME SOBRE EL CENSO AGROPECUARIO MUNDIAL DE 1950, VOLUMEN I

ISRAEL

Sector judío

Clasificado de acuerdo con el tamaño de la unidad de explotación

CLASIFICACION POR TAMAÑO SEGUN LA SUPERFICIE TOTAL DE LAS EXPLOTACIONES

	Explotaciones de todos los tamaños	Huertos de cítricos en monocultivo, plantaciones de frutales administradas por el Conservador de la Propiedad Abandonada (Tamaño no declarado)	Menores de 1 Ha.	De 1 o más Ha.	De 1 a menos de 5 Ha.	De 5 a menos de 10 Ha.	De 10 a menos de 20 Ha.	De 20 a menos de 50 Ha.	De 50 a menos de 100 Ha.	De 100 a menos de 200 Ha.	De 200 a menos de 500 Ha.	De 500 a menos de 1.000 Ha.	De 1.000 o más Ha.
			Menores de 10 dunums	De 10 o más dunums	De 10 a menos de 50 dunums	De 50 a menos de 100 dunums	De 100 a menos de 200 dunums	De 200 a menos de 500 dunums	De 500 a menos de 1.000 dunums	De 1.000 a menos de 2.000 dunums	De 2.000 a menos de 5.000 dunums	De 5.000 a menos de 10.000 dunums	De 10.000 o más dunums
<b>A UNIDAD DE EXPLOTACION Y REGIMEN DE TENENCIA</b>													
<b>Número y superficie de las unidades de explotación</b>													
Número <sup>1</sup>	17 530	2 553	8 719	6 258	4 294	665	673	202	64	74	147	110	29
Porcentaje	—	—	—	100,0	68,6	10,6	10,8	3,2	1,0	1,2	2,3	1,8	0,5
Superficie (hectáreas)	227 111	<sup>2</sup> 18 187	1 164	207 760	9 078	4 860	9 099	6 152	4 358	10 735	51 050	75 520	36 908
Porcentaje	—	—	—	100,0	4,4	2,3	4,4	3,0	2,0	5,2	24,6	36,3	17,8
<b>Número y superficie de las unidades de explotación según el régimen de tenencia</b>													
Explotadas con arreglo a una sola forma de tenencia													
Propiedad del productor <sup>3</sup>													
Número	6 662	—	2 757	3 905	3 132	296	340	64	15	15	33	9	1
Superficie (hectáreas)	36 938	—	863	36 075	6 317	2 317	4 599	2 163	968	2 244	10 449	5 718	1 300
Tomadas en arrendamiento													
Número	957	—	491	466	213	69	46	28	17	29	45	17	2
Superficie (hectáreas)	35 868	—	158	35 710	478	465	606	914	1 170	4 040	15 177	10 579	2 281
Explotadas con arreglo a formas mixtas de tenencia <sup>4</sup>													
Número	2 145	—	258	1 887	949	300	287	110	32	30	69	84	26
Superficie (hectáreas)	136 118	—	143	135 975	2 283	2 078	3 894	3 075	2 220	4 451	25 424	59 223	33 327
Forma de tenencia no declarada <sup>5</sup>													
Número	2 553	2 553	—	—	—	—	—	—	—	—	—	—	—
Superficie (hectáreas)	10 146	10 146	—	—	—	—	—	—	—	—	—	—	—
<b>Superficie total de las unidades de explotación, según el régimen de tenencia (hectáreas)</b>													
Superficie propiedad del productor	102 433	—	934	101 499	7 520	3 349	7 108	3 503	1 643	3 529	23 170	34 738	17 299

<sup>1</sup>Comprende 5 213 agricultores sin tierra y 488 granjas colectivas, semicolectivas, fincas explotadas en régimen cooperativo, granjas de capacitación, etc., en las que el número de unidades es 13 970. — <sup>2</sup>Se refiere a 10 146 hectáreas de huertos de cítricos en monocultivo y a 8 041 hectáreas de las plantaciones de frutales administradas por el Conservador de la Propiedad Abandonada. — <sup>3</sup>Los datos se refieren a la simple suma de explotaciones y sus superficies, sean de plena propiedad del productor o explotadas en arrendamiento hereditario permanente. — <sup>4</sup>Si una explotación consiste en tierra propiedad del productor y en tierra explotada en arrendamiento hereditario permanente, ésta ha sido clasificada bajo este concepto. Muchas — posiblemente la mayoría — de las explotaciones clasificadas aquí son por tanto consideradas en realidad como debiendo ser incluidas bajo las de *propiedad del productor*. — <sup>5</sup>Se refiere a huertos de cítricos en monocultivo explotados principalmente por el propietario.

INFORME SOBRE EL CENSO AGROPECUARIO MUNDIAL DE 1950, VOLUMEN I

ISRAEL

Sector judío

Clasificado de acuerdo con el tamaño de la unidad de explotación

CLASIFICACION POR TAMAÑO SEGUN LA SUPERFICIE TOTAL DE LAS EXPLOTACIONES

	Explotaciones de todos los tamaños	Huertos de cítricos en monocultivo, plantaciones de frutales administradas por el Conservador de la Propiedad Abandonada (Tamaño no declarado)	Menores de 1 Ha.	De 1 o más Ha.	De 1 a menos de 5 Ha.	De 5 a menos de 10 Ha.	De 10 a menos de 20 Ha.	De 20 a menos de 50 Ha.	De 50 a menos de 100 Ha.	De 100 a menos de 200 Ha.	De 200 a menos de 500 Ha.	De 500 a menos de 1.000 Ha.	De 1.000 o más Ha.
			Menores de 10 dunums	De 10 o más dunums	De 10 a menos de 50 dunums	De 50 a menos de 100 dunums	De 100 a menos de 200 dunums	De 200 a menos de 500 dunums	De 500 a menos de 1.000 dunums	De 1.000 a menos de 2.000 dunums	De 2.000 a menos de 5.000 dunums	De 5.000 a menos de 10.000 dunums	De 10.000 o más dunums
Superficie tomada en arrendamiento	106 491	—	230	106 261	1 558	1 511	1 991	2 649	2 715	7 206	27 880	41 142	19 609
Superficie de las explotaciones cuyo régimen de tenencia no se declaró <sup>5</sup>	10 146	10 146	—	—	—	—	—	—	—	—	—	—	—
<b>B APROVECHAMIENTO DE LA TIERRA</b>													
<b>Aprovechamiento de la tierra en las explotaciones (hectáreas)</b>													
Tierras de cultivo	181 829	18 187	807	162 835	8 006	4 512	8 561	5 422	3 795	8 753	39 344	54 717	29 725
Tierras arables o de labranza	(152 016)	—	(692)	(151 324)	(6 386)	(3 867)	(7 572)	(4 767)	(3 391)	(7 918)	(35 836)	(52 453)	(29 134)
Tierras para el cultivo de árboles, arbustos, vides y otras trepadoras	(29 813)	(18 187)	(115)	(11 511)	(1 620)	(645)	(989)	(655)	(404)	(835)	(3 508)	(2 264)	(591)
Montes y bosques	2 084	—	2	2 082	26	20	39	42	49	48	533	1 145	180
Toda otra clase de tierras	43 198	—	355	42 843	1 046	328	499	688	514	1 934	11 173	19 658	7 003
<b>C POBLACION AGRICOLA</b>													
<b>Personas residentes en las explotaciones</b>													
Número de explotaciones informantes	17 530	2 553	8 719	6 258	4 294	665	673	202	64	74	147	110	29
Número de personas	130 184	<sup>6</sup> 3 000	32 703	94 481	17 780	2 926	2 933	923	355		69 564		
<b>D PERSONAL OCUPADO EN LA AGRICULTURA</b>													
<b>Número de personas que trabajan en las explotaciones</b>													
Número de personas <sup>7</sup>	38 117	<sup>8</sup> 1 000	12 458	24 659	8 367	1 360	1 473	452	142		12 865		

<sup>5</sup>Se refiere a huertos de cítricos en monocultivo explotados principalmente por el propietario. — <sup>6</sup>Estimación. — <sup>7</sup>Se refiere a los varones y hembras residentes en la granja y que trabajan en la explotación un mínimo de tres horas diarias



INFORME SOBRE EL CENSO AGROPECUARIO MUNDIAL DE 1950, VOLUMEN I

ISRAEL

Sector judío

Clasificado de acuerdo con el tamaño de la unidad de explotación

CLASIFICACION POR TAMAÑO SEGUN LA SUPERFICIE TOTAL DE LAS EXPLOTACIONES

Explotaciones de todos los tamaños	Huertos de cítricos en monocultivo, por el Conservador de la Propiedad Abandonada (Tamaño no declarado) plantaciones de frutales administradas	Menores de 1 Ha.	De 1 o más Ha.	De 1 a menos de 5 Ha.	De 5 a menos de 10 Ha.	De 10 a menos de 20 Ha.	De 20 a menos de 50 Ha.	De 50 a menos de 100 Ha.	De 100 a menos de 200 Ha.	De 200 a menos de 500 Ha.	De 500 a menos de 1.000 Ha.	De 1.000 o más Ha.	
		Menores de 10 dunums	De 10 o más dunums	De 10 a menos de 50 dunums	De 50 a menos de 100 dunums	De 100 a menos de 200 dunums	De 200 a menos de 500 dunums	De 500 a menos de 1.000 dunums	De 1.000 a menos de 2.000 dunums	De 2.000 a menos de 5.000 dunums	De 5.000 a menos de 10.000 dunums	De 10.000 o más dunums	
<b>E CULTIVOS - SUPERFICIE</b>													
<b>Trigo</b>													
Número de explotaciones informantes	843	—	8	835	65	125	301	76	19	25	97	98	29
Hectáreas	17 906	—	1	17 905	53	243	677	346	174	776	4 103	7 192	4 341
<b>Sorgo (dura)</b>													
Número de explotaciones informantes	144	—	1	143	8	15	13	28	7	1	23	37	11
Hectáreas	2 364	—	1	2 363	9	26	24	138	74	30	442	1 074	546
<b>Maíz</b>													
Número de explotaciones informantes	1 219	—	35	1 184	169	228	480	100	18	26	79	65	19
Hectáreas	13 303	—	8	13 295	146	556	1 552	605	402	687	3 476	4 325	1 546
<b>Cebada</b>													
Número de explotaciones informantes	1 148	—	12	1 136	81	221	402	127	25	35	111	105	29
Hectáreas	26 136	—	8	26 128	83	409	1 087	746	501	1 360	6 609	10 070	5 263
<b>Patatas (papas)</b>													
Número de explotaciones informantes	3 088	—	605	2 483	1 671	219	299	62	12	18	84	91	27
Hectáreas	1 770	—	59	1 711	339	119	132	95	48	92	369	399	118
<b>Cultivos de rotación de corte para heno</b>													
Número de explotaciones informantes	2 684	—	141	2 543	1 140	439	523	125	32	40	115	101	28
Hectáreas	23 337	—	66	23 271	1 003	1 283	1 938	1 008	775	1 449	5 827	6 926	3 052
<b>Pastos duros de corte para heno<sup>a</sup></b>													
Número de explotaciones informantes	111	—	13	98	50	16	9	4	2	3	8	6	—
Hectáreas	444	—	11	433	58	31	84	6	27	25	144	58	—
<b>Cultivos extensivos para ensilaje</b>													
Número de explotaciones informantes	187	—	—	187	36	7	5	3	—	3	47	66	20
Hectáreas	4 636	—	—	4 636	18	3	613	7	—	24	956	2 033	982

<sup>a</sup>Comprende pastos duros de corte para heno, que no pertenecen a las explotaciones.

INFORME SOBRE EL CENSO AGROPECUARIO MUNDIAL DE 1950, VOLUMEN I

**ISRAEL**  
**Sector judío**

Clasificado de acuerdo con el tamaño de la unidad de explotación

CLASIFICACION POR TAMAÑO SEGUN LA SUPERFICIE TOTAL DE LAS EXPLOTACIONES

	Explotaciones de todos los tamaños	Huertos de cítricos en monocultivo plantaciones de frutales administradas por el Conservador de la Propiedad Abandonada (Tamaño no declarado)	Menores de 1 Ha.	De 1 o más Ha.	De 1 a menos de 5 Ha.	De 5 a menos de 10 Ha.	De 10 a menos de 20 Ha.	De 20 a menos de 50 Ha.	De 50 a menos de 100 Ha.	De 100 a menos de 200 Ha.	De 200 a menos de 500 Ha.	De 500 a menos de 1.000 Ha.	De 1.000 o más Ha.
			Menores de 10 dunums	De 10 o más dunums	De 10 a menos de 50 dunums	De 50 a menos de 100 dunums	De 100 a menos de 200 dunums	De 200 a menos de 500 dunums	De 500 a menos de 1.000 dunums	De 1.000 a menos de 2.000 dunums	De 2.000 a menos de 5.000 dunums	De 5.000 a menos de 10.000 dunums	De 10.000 o más dunums
<b>Toda clase de melones y calabazas</b>													
Número de explotaciones informantes	1 279	—	110	1 169	587	145	189	71	17	22	57	61	20
Hectáreas	3 209	—	14	3 195	358	176	306	270	205	256	635	764	225
<b>Pepinos</b>													
Número de explotaciones informantes	1 836	—	285	1 551	1 017	143	154	47	13	9	75	71	22
Hectáreas	631	—	28	603	198	71	75	47	17	17	82	73	23
<b>Tomates</b>													
Número de explotaciones informantes	2 292	—	281	2 011	1 337	174	205	58	19	17	88	87	26
Hectáreas	1 085	—	28	1 057	279	98	129	65	37	44	187	154	64
<b>Toda otra clase de hortalizas</b>													
Hectáreas	3 893	—	194	3 699	905	260	305	279	116	593	572	479	190
<b>Cultivos industriales</b>													
Número de explotaciones informantes	1 109	—	98	1 011	525	68	132	55	18	18	85	84	26
Hectáreas	5 977	—	16	5 961	142	46	370	327	173	471	1 241	2 243	948
<b>Superficie cultivada para abono verde</b>													
Número de explotaciones informantes	179	—	3	176	67	7	7	2	2	4	27	41	19
Hectáreas	2 447	—	—	2 447	25	3	12	3	17	36	431	921	999
<b>Uvas (total)<sup>9</sup></b>													
Número de explotaciones informantes	...	...	44	1 106	419	119	317	56	11			144	
Hectáreas	<sup>10</sup> 969	<sup>11</sup> 121	5	2 627	221	275	564	258	49			1 260	
<b>Uvas para vino<sup>9</sup></b>													
Número de explotaciones informantes	348	—	5	343	106	67	126	27	2			15	
Hectáreas	<sup>10</sup> (1 353)	—	(2)	(1 335)	(140)	(240)	(492)	(212)	(10)			(41)	

<sup>9</sup>Los datos se refieren a la superficie en producción o de árboles en edad productiva solamente. — <sup>10</sup>Comprende 216 hectáreas en explotaciones cuyo tamaño no se declaró. — <sup>11</sup>Se refiere a la superficie en las plantaciones de frutales a cargo del Conservador de la Propiedad Abandonada que comprende la superficie no en producción o con árboles en edad no productiva.

INFORME SOBRE EL CENSO AGROPECUARIO MUNDIAL DE 1950, VOLUMEN I

ISRAEL

Sector judío

Clasificado de acuerdo con el tamaño de la unidad de explotación

CLASIFICACION POR TAMAÑO SEGUN LA SUPERFICIE TOTAL DE LAS EXPLOTACIONES

Explotaciones de todos los tamaños	Huertos de cítricos en monocultivo, plantaciones de frutales administradas por el Conservador de la Propiedad Abandonada (Tamaño no declarado)	Menores de 1 Ha.	De 1 o más Ha.	De 1 a menos de 5 Ha.	De 5 a menos de 10 Ha.	De 10 a menos de 20 Ha.	De 20 a menos de 50 Ha.	De 50 a menos de 100 Ha.	De 100 a menos de 200 Ha.	De 200 a menos de 500 Ha.	De 500 a menos de 1.000 Ha.	De 1.000 o más Ha.
		Menores de 10 dunums	De 10 o más dunums	De 10 a menos de 50 dunums	De 50 a menos de 100 dunums	De 100 a menos de 200 dunums	De 200 a menos de 500 dunums	De 500 a menos de 1.000 dunums	De 1.000 a menos de 2.000 dunums	De 2.000 a menos de 5.000 dunums	De 5.000 a menos de 10.000 dunums	De 10.000 o más dunums
<b>Uvas de mesa<sup>9</sup></b>												
Número de explotaciones informantes	...	...	40	862	351	106	225	36	10	134		
Hectáreas	(3 616)	<sup>12</sup> 121	(3)	(1 492)	(81)	(35)	(72)	(46)	(39)	(1 219)		
<b>Aceitunas<sup>9</sup></b>												
Número de explotaciones informantes	...	...	8	341	33	42	79	43	12	132		
Hectáreas	6 833	<sup>13</sup> 855	2	1 976	10	46	77	89	233	2 521		
<b>Cítricos (total)<sup>9</sup></b>												
Número de explotaciones informantes	4 680	2 553	246	1 881	1 414	163	155	55	3	81		
Hectáreas	12 984	<sup>10</sup> 146	62	2 776	1 122	227	218	218	41	950		
<b>Higos<sup>9</sup></b>												
Número de explotaciones informantes	...	...	—	72	22	3	2	2	5	38		
Hectáreas	1 032	<sup>16</sup> 31	—	401	3	1	—	4	37	356		
<b>Granadas<sup>9</sup></b>												
Número de explotaciones informantes	...	...	2	42	7	—	1	2	4	28		
Hectáreas	143	<sup>15</sup> 8	—	85	1	—	—	—	1	83		
<b>Bananos<sup>9</sup></b>												
Número de explotaciones informantes	89	—	3	86	38	6	2	5	1	34		
Hectáreas	347	—	—	347	12	4	24	9	—	298		
<b>Toda otra clase de frutales<sup>9,12</sup></b>												
Hectáreas	1 966	<sup>11</sup> 161	14	791	103	35	52	44	20	537		

<sup>9</sup> Los datos se refieren a la superficie en producción o de árboles en edad productiva solamente. — <sup>11</sup> Se refiere a la superficie en las plantaciones de frutas a cargo del Conservador de la Propiedad Abandonada que comprende la superficie no en producción o con árboles en edad no productiva. — <sup>12</sup> Comprende manzanas, albaricoques, melocotones, peras, membrillos y almendras y frutas de hueso sin especificar. Hay, además, 80 Ha. en total de cultivo de frutas subtropicales diversas, inclusive la superficie ocupada por árboles en edad no productiva.

INFORME SOBRE EL CENSO AGROPECUARIO MUNDIAL DE 1950, VOLUMEN I

ISRAEL

Sector judío

Clasificado de acuerdo con el tamaño de la unidad de explotación

CLASIFICACION POR TAMAÑO SEGUN LA SUPERFICIE TOTAL DE LAS EXPLOTACIONES

Explotaciones de todos los tamaños	Huertos de cítricos en monocultivo, plantaciones de frutales administradas por el Conservador de la Propiedad Abandonada (Tamaño no declarado)	Menores de 1 Ha.	De 1 o más Ha.	De 1 a menos de 5 Ha.	De 5 a menos de 10 Ha.	De 10 a menos de 20 Ha.	De 20 a menos de 50 Ha.	De 50 a menos de 100 Ha.	De 100 a menos de 200 Ha.	De 200 a menos de 500 Ha.	De 500 a menos de 1.000 Ha.	De 1.000 o más Ha.	
		Menores de 10 dunums	De 10 o más dunums	De 10 a menos de 50 dunums	De 50 a menos de 100 dunums	De 100 a menos de 200 dunums	De 200 a menos de 500 dunums	De 500 a menos de 1.000 dunums	De 1.000 a menos de 2.000 dunums	De 2.000 a menos de 5.000 dunums	De 5.000 a menos de 10.000 dunums	De 10.000 o más dunums	
<b>F GANADOS Y AVES DE CORRAL</b>													
<b>Caballos, mulas y asnos</b>													
Caballos													
Número de explotaciones informantes	1 540	—	181	1 359	762	171	215	33	14	7	69	68	20
Total de caballos	2 116	—	194	1 922	802	185	322	41	54	518			
Caballos de 3 años o más	(1 881)	—	(174)	(1 707)	(760)	(173)	(307)	(37)	(37)	(393)			
Caballos menores de 3 años	(235)	—	(20)	(215)	(42)	(12)	(15)	(4)	(17)	(125)			
Mulas													
Número de explotaciones informantes	1 965	—	223	1 742	741	260	340	106	32	28	110	100	25
Número de mulas	3 483	—	329	3 154	765	313	516	211	110	197	596	338	108
Asnos													
Número de explotaciones informantes	2 025	—	534	1 491	1 046	130	128	42	15	129	—	—	—
Número de asnos	2 462	—	594	1 868	1 147	144	144	75	43	315	—	—	—
Animales de tiro, sin especificar <sup>13</sup>													
Número de explotaciones informantes	700	—	556	144	144	—	—	—	—	—	—	—	—
Número de cabezas	751	—	606	145	145	—	—	—	—	—	—	—	—
<b>Ganado vacuno<sup>14</sup></b>													
Número de explotaciones informantes	5 655	—	2 038	3 617	2 147	493	554	134	26	18	110	107	28
Total de reses	51 091	—	7 315	43 776	10 594	3 537	4 183	1 068	521	23 873			
Reses de 2 años o más	(30 042)	—	(5 169)	(24 873)	(5 995)	(2 154)	(2 368)	(615)	(312)	(13 429)			
Reses menores de 2 años	(21 049)	—	(2 146)	(18 903)	(4 599)	(1 383)	(1 815)	(453)	(209)	(10 444)			
Vaquillas preñadas y vacas (incluidas en el total de reses)													
Número de explotaciones informantes	5 147	—	1 742	3 405	1 991	478	536	131	22	10	102	107	28
Total de cabezas	34 240	—	5 474	28 766	6 968	2 416	2 697	708	334	15 643			

<sup>13</sup>Principalmente mulas. — <sup>14</sup>Todos los datos se refieren sólo a ganado lechero. Había, además, 231 reses de carne sobre las cuales no se disponía de datos clasificados por el tamaño de la explotación.

INFORME SOBRE EL CENSO AGROPECUARIO MUNDIAL DE 1950, VOLUMEN I

ISRAEL

Sector judío

Clasificado de acuerdo con el tamaño de la unidad de explotación

CLASIFICACION POR TAMAÑO SEGUN LA SUPERFICIE TOTAL DE LAS EXPLOTACIONES

Explotaciones de todos los tamaños	Huertos de cítricos en monocultivo, plantaciones de frutales administradas por el Conservador de la Propiedad Abandonada (Tamaño no declarado)	Menores de 1 Ha.	De 1 o más Ha.	De 1 a menos de 5 Ha.	De 5 a menos de 10 Ha.	De 10 a menos de 20 Ha.	De 20 a menos de 50 Ha.	De 50 a menos de 100 Ha.	De 100 a menos de 200 Ha.	De 200 a menos de 500 Ha.	De 500 a menos de 1.000 Ha.	De 1.000 o más Ha.	
		Menores de 10 dunums	De 10 o más dunums	De 10 a menos de 50 dunums	De 50 a menos de 100 dunums	De 100 a menos de 200 dunums	De 200 a menos de 500 dunums	De 500 a menos de 1.000 dunums	De 1.000 a menos de 2.000 dunums	De 2.000 a menos de 5.000 dunums	De 5.000 a menos de 10.000 dunums	De 10.000 o más dunums	
<b>Ganado ovino</b>													
Número de explotaciones informantes	172	—	42	130	9	2	4	2	5	4	35	52	17
Total de cabezas	40 283	—	823	39 460	836	2	106	367	1 010	37 139			
Machos de 1 año o más	(924)	—	(14)	(910)	(17)	(1)	(3)	(7)	(21)	(861)			
Hembras de 1 año o más	(30 827)	—	(564)	(30 263)	(658)	(1)	(90)	(238)	(853)	(28 373)			
Corderos menores de 1 año	8 456	—	(171)	(8 285)	(159)	—	(13)	(72)	(136)	(7 905)			
Sin especificación de edad o sexo	(76)	—	(74)	(2)	(2)	—	—	—	—	—			
<b>Ganado caprino</b>													
Número de explotaciones informantes	2 954	—	2 07	917	774	61	34	13	7	4	10	8	6
Total de cabras	154 916	—	3 147	3 269	1 606	143	72	119	85	5	513	370	356
<b>Aves de corral<sup>16</sup></b>													
Gallos, gallinas, etc.													
Número de explotaciones informantes	9 275	—	4 298	4 977	3 399	561	604	148	26	12	98	102	27
Total de gallos, gallinas, etc.	4 465 952	—	1 205 838	3 260 114	1 356 834	196 022	226 776	38 008	20 983	16 428	500 136	670 950	233 977
Patos													
Total de patos	33 958	—	4 935	29 023	2 802	322	664	37	—	25 198			
Gansos													
Total de gansos	3 831	—	249	3 582	156	40	173	15	—	3 198			
Pavos													
Total de pavos	25 236	—	1 951	23 285	1 255	457	1 611	67	5	19 890			
<b>Abejas</b>													
Número de colmenas	1730 637	—	2 527	18 110	4 264	301	609	1 410	266	10	2 798	5 557	2 895
<b>G TECNOLOGIA AGRICOLA</b>													
<b>Empleo de energía en las explotaciones agrícolas de 0,5 hectáreas o más<sup>18</sup></b>													
Energía animal													
Número de explotaciones informantes	1 011	—	382	629	588	29	9	3	—	—	—	—	—
Porcentaje	100,0	—	37,8	62,2	58,1	2,9	0,9	0,3	—	—	—	—	—

<sup>16</sup>Comprende 8 500 cabras, principalmente de explotaciones demasiado pequeñas para incluirlas en el censo. — <sup>17</sup>Comprende aproximadamente 10 000 colmenas explotadas por apicultores no dedicados a la explotación de otras fincas y en unidades de explotación demasiado pequeñas para incluirlas en el censo. — <sup>18</sup>Los datos se refieren exclusivamente a las granjas ya establecidas, excluidas las de 0,1 a 0,5 hectáreas.

INFORME SOBRE EL CENSO AGROPECUARIO MUNDIAL DE 1950, VOLUMEN I

ISRAEL

Sector judío

Clasificado de acuerdo con el tamaño de la unidad de explotación

CLASIFICACION POR TAMAÑO SEGUN LA SUPERFICIE TOTAL DE LAS EXPLOTACIONES

Explotaciones de todos los tamaños	Huertos de cítricos en monocultivo, plantaciones de frutales administradas por el Conservador de la Propiedad Abandonada (Tamaño no declarado)	Menores de 1 Ha.	De 1 o más Ha.	De 1 a menos de 5 Ha.	De 5 a menos de 10 Ha.	De 10 a menos de 20 Ha.	De 20 a menos de 50 Ha.	De 50 a menos de 100 Ha.	De 100 a menos de 200 Ha.	De 200 a menos de 500 Ha.	De 500 a menos de 1.000 Ha.	De 1.000 o más Ha.	
		Menores de 10 dunums	De 10 o más dunums	De 10 a menos de 50 dunums	De 50 a menos de 100 dunums	De 100 a menos de 200 dunums	De 200 a menos de 500 dunums	De 500 a menos de 1.000 dunums	De 1.000 a menos de 2.000 dunums	De 2.000 a menos de 5.000 dunums	De 5.000 a menos de 10.000 dunums	De 10.000 o más dunums	
<b>Energía mecánica</b>													
Número de explotaciones informantes	303	—	8	295	152	49	31	25	5	24	8	1	—
Porcentaje	100,0	—	2,6	97,4	50,2	16,2	10,2	8,3	1,7	7,9	2,6	0,3	—
<b>Energía animal y mecánica</b>													
Número de explotaciones informantes	4 948	—	357	4 591	2 813	587	631	174	59	50	139	109	29
Porcentaje	100,0	—	7,2	92,8	56,8	11,9	12,8	3,5	1,2	1,0	2,8	2,2	0,6
<b>Ni energía animal ni mecánica</b>													
Número de explotaciones informantes	57	—	31	27	26	—	—	—	—	—	—	—	—
Porcentaje	100,0	—	54,4	45,6	45,6	—	—	—	—	—	—	—	—
<b>Material que se indica propiedad de las explotaciones agrícolas (número)<sup>19</sup></b>													
Tractores	2 394	—	55	2 339	92	56	114	94	96	132	690	774	291
Cosechadoras-trilladoras (de autopropulsión)	299	—	8	291	—	—	6	4	12	25	78	118	48
Camiones <sup>20</sup>	674	—	15	659	10	5	15	27	39	60	247	198	58

<sup>19</sup>En los datos no está comprendida la maquinaria de plantaciones de cítricos y de tierras explotadas por el Conservador ni la de contratistas sin explotaciones propias. — <sup>20</sup>Para uso de la explotación solamente.

**JAMAICA**

**PERIODO DE REFERENCIA**

En 1950 se llevó a cabo en Jamaica una encuesta especial por muestras. Los datos se refieren principalmente al año de 1950, pero, en algunos casos, al año agrícola 1949/50 ó 1950/51.

**BASE LEGAL O ADMINISTRATIVA**

Circular 19744/73/18/49 del Ministro británico de Colonias, del 31 de mayo de 1949, ordenando a los territorios coloniales que faciliten información con arreglo a cinco cuadros mínimos.

Se solicitó del Gobierno de Jamaica que llevara a cabo una encuesta sobre la totalidad o parte de los cultivos y cabezas de ganado de la isla.

Se han preparado los cinco cuadros mínimos citados, pero aquí sólo se incluyen los datos obtenidos a base de la encuesta por muestras.

**METODO DE RECOLECCION DE DATOS**

Los datos fueron recogidos mediante una encuesta por muestras.

Esta se limitó a la superficie y producción de caña de azúcar, bananos, frutas cítricas (agrios), cocoteros, maíz, arroz, jengibre y número de cabezas de ganado vacuno y porcino. Se adoptó el método de muestreo a base de una lista de explotaciones, haciéndose uso de los cuestionarios agropecuarios preparados para el censo de 1942. La encuesta se dividió en tres partes a base de los datos complementarios relativos a la distribución de diferentes cultivos en la isla. Primeramente, se contaba con una muestra general que abarcaba caña, bananos, frutas cítricas (agrios), cocoteros, maíz, ganado vacuno y porcino. En segundo lugar, había dos muestras especiales sobre jengibre y arroz en las zonas en que más concentrada se halla su producción. Por último, había una muestra especial sobre la caña de azúcar cultivada por productores registrados para su entrega a las fábricas. Esta última muestra no estaba basada en la lista de explotaciones confeccionada en 1942, sino en otra más al día en que figuraban los productores registrados que abastecen de caña a las fábricas.

La muestra general fué estratificada con arreglo a trece zonas administrativas (parroquias) y a ocho grupos de tamaños. La muestra incluía 2.827 explotaciones. Se adoptó el mismo ordenamiento en las fracciones de muestreo correspondientes a las parroquias, fracciones que oscilaban entre 1/60, en el grupo de explotaciones más pequeñas, hasta la unidad en el de las explotaciones mayores.

Las muestras especiales de jengibre y arroz fueron estratificadas con arreglo a unas cuantas parroquias escogidas, donde la producción se concentraba según el mismo grupo de tamaños que la muestra general. Estas muestras abarcan un total aproximado de 974 explotaciones. Las fracciones de muestreo oscilaban entre 1/12 y la unidad, según el grupo de tamaños.

La muestra especial sobre caña fué estratificada en 5 grupos, según el volumen de caña entregada, e incluía 486 explotaciones. Las fracciones de muestreo oscilaban entre 1/48 y la unidad, según el grupo de tamaños.

En la medida de lo posible, se recogió información de actualidad y no referida a fechas lejanas.

Se decidió que, dentro de lo posible, las superficies y el número de árboles se comprobaran por medición y recuento en todos aquellos casos en que hubiera serias dudas. En lo tocante a las zonas no definidas claramente, se hizo una estimación ocular de la superficie, y los cálculos de la correspondiente al maíz y al jengibre se basaron principalmente en la cantidad plantada.

Sólo fueron objeto de la encuesta las explotaciones de 1 acre o más. Por lo tanto, fué preciso estimar también la producción de las explotaciones menores de dicha extensión para determinar la producción total de la isla.

En el caso de las frutas cítricas (agrios), los bananos y el ganado vacuno, se efectuaron estimaciones en el supuesto de que la producción de las explotaciones pequeñas constituida en 1950 la misma proporción de la producción total que en 1942.

Para estimar el número de puercos de las explotaciones menores de 1 acre, se dió por supuesto que habían disminuído desde 1942 al mismo ritmo que en las explotaciones de 1 a 24 acres.

Por lo que respecta a los cultivos restantes (arroz, maíz, caña de azúcar y jengibre), sobre los cuales no se disponía de datos correspondientes al año de 1942, se efectuaron estimaciones aparte.

**A UNIDAD DE EXPLOTACION Y REGIMEN DE TENENCIA**

a) *Unidad de explotación.* Como la muestra estaba basada en los datos del censo de 1942, fué necesario adoptar la definición de explotación empleada para dicho censo. Según dicha definición, una explotación consiste en toda la tierra que ocupa un agricultor dentro de una parroquia determinada, con fines agrícolas, prescindiendo de las condiciones de la ocupación o del número de parcelas independientes ocupadas en la dicha parroquia. Las superficies menores de 1 acre no se clasificaron como explotaciones en el censo, quedando así automáticamente excluidas de la encuesta, pero se hizo una estimación de los datos relativos a este grupo como se ha indicado anteriormente.

b) *Régimen de tenencia.* En la encuesta no se han recogido datos sobre el régimen de tenencia de la tierra.

**E CULTIVOS**

En el caso del maíz, del jengibre y de la caña de azúcar, la superficie indicada se refiere al año agrícola de 1949/50 y, en el caso del arroz, al año agrícola de 1950/51. En lo que respecta

## INFORME SOBRE EL CENSO AGROPECUARIO MUNDIAL DE 1950, VOLUMEN I

### JAMAICA

a las frutas cítricas, los bananos y los cocoteros, la superficie o el número de árboles se refieren al mes de diciembre de 1950.

Las superficies de cultivo del maíz, el jengibre, el arroz y la caña de azúcar son algo más amplias que el « área cosechada », pero ligeramente menores que el « área sembrada », toda vez que, por lo general, se han omitido los campos de los cultivos que no arraigaron.

El número de frutales cítricos en edad productiva incluye los árboles silvestres que crecen en praderas y bosques. Las cifras sobre bananos se refieren al número de raíces y no al de pies de plantas.

Cultivos asociados o mixtos : Cuando se consideraba que los cultivos competían francamente entre sí, se ha dividido la superficie entre los dos, con arreglo al criterio del investigador. En los casos extremos en que un cultivo predominaba sobre el otro, se ha atribuido la superficie total al cultivo predominante. Cuando los cultivos no competían seriamente, se ha atribuido a ambos la superficie total.

Los datos sobre producción se refieren al año civil de 1950, con la salvedad de que los relativos al jengibre y al azúcar se refieren al año agrícola de 1949/50, y los del arroz y las frutas cítricas (agrios) al año agrícola de 1950/51.

En general, la producción registrada es la total, inclusive la parte no cosechada, que sólo es importante en el caso de determinadas variedades de frutas cítricas (agrios). No se incluye la producción de maíz o caña destinada a forraje verde.

#### F GANADOS Y AVES DE CORRAL

El número de cabezas de ganado se refiere a diciembre de 1950. No se han registrado datos sobre aves de corral.

FUENTE : *Sample Survey of Production of Selected Agricultural Products 1950*, por W.D. Burrows, B.A.F.S.S., Department of Agriculture, Jamaica, Bulletin N.º. 48 (New series), Kingston 1952.



INFORME SOBRE EL CENSO AGROPECUARIO MUNDIAL DE 1950, VOLUMEN I

**JAMAICA**

*No clasificado de acuerdo con el tamaño de la unidad de explotación*

**A UNIDAD DE EXPLOTACION Y REGIMEN DE TENENCIA**

Total de explotaciones 1 168 075

**B, C, D** *No se dispone de datos*

**E CULTIVOS - SUPERFICIE Y PRODUCCION**

**Arroz**

Hectáreas 2 198  
Toneladas métricas 4 521

**Maíz**

Hectáreas 23 312  
Toneladas métricas 15 351

**Caña de azúcar**

Hectáreas 47 116  
Toneladas métricas 2 609 064

**Jengibre**

Hectáreas 943  
Toneladas métricas 1 347

**Naranjas dulces**

Número de árboles 1 986 000

**Naranjas agrias**

Número de árboles en edad productiva 776 000

**Toronjas**

Número de árboles en edad productiva 627 000

**Limas**

Número de árboles en edad productiva 523 000

**Otras frutas cítricas (agrios)<sup>1</sup>**

Número de árboles en edad productiva 243 000

**Bananos**

Número de raíces 24 977 000  
Número de racimos 8 442 000

**Cocoteros**

Número de árboles en edad productiva 3 084 000  
Número de cocos 101 825 000

**F GANADOS Y AVES DE CORRAL (número)**

**Ganado vacuno**

Número de reses 248 508

**Ganado porcino**

Número de puercos 150 583

**G, H, I, J, K** *No se dispone de datos*

<sup>1</sup>Estimación. Comprende 100 000 explotaciones menores de 1 acre estimadas a base del Censo Agropecuario de 1942. — <sup>2</sup>Arroz en cáscara. — <sup>3</sup>Equivalente en seco. — <sup>4</sup>Comprende tangerinas, mandarinas, toronjas, «shaddock», tangelos, etc.

INFORME SOBRE EL CENSO AGROPECUARIO MUNDIAL DE 1950, VOLUMEN I

JAMAICA

Clasificado de acuerdo con el tamaño de la unidad de explotación

CLASIFICACION POR TAMAÑO SEGUN LA SUPERFICIE TOTAL DE LAS EXPLOTACIONES

	Explotaciones de todos tamaños	Menores de 0,4 Ha.	De 0,4 Ha. o más	De 0,4 a 1,6 Ha.	De 2,0 a 3,6 Ha.	De 4,0 a 9,7 Ha.	De 10,1 a 19,8 Ha.	De 20,2 a 40,1 Ha.	De 40,5 a 80,5 Ha.	De 80,9 a 201,9 Ha.	De 202,3 Ha. y más
		Menores de 1 acre	De 1 acre o más	De 1 a 4 acres	De 5 a 9 acres	De 10 a 24 acres	De 25 a 49 acres	De 50 a 99 acres	De 100 a 199 acres	De 200 a 499 acres	De 500 acres y más
<b>A UNIDAD DE EXPLOTACION Y REGIMEN DE TENENCIA</b>											
Total de explotaciones <sup>1</sup>	168 075	100 000	68 075	32 000	16 950	13 300	3 360	1 140	440	390	495
<b>E CULTIVOS</b>											
<b>Maíz</b>											
Hectáreas	23 312	3 534	19 778	5 357	5 193	5 558	1 617	811	313	409	520
Toneladas métricas	15 351	2 288	13 063	3 467	3 336	3 504	1 030	595	238	303	590
<b>Caña de azúcar</b>											
Hectáreas	47 116	640	46 476	...	...	...	...	...	...	...	...
Toneladas métricas	2 609 064	12 843	2 596 221	...	...	...	...	...	...	...	...
<b>Jengibre</b>											
Hectáreas	963	210	703	...	...	...	...	...	...	...	...
Toneladas métricas <sup>2</sup>	1 317	338	1 009	...	...	...	...	...	...	...	...
<b>Naranjas dulces</b>											
Número de árboles en edad productiva y no productiva	1 986 000	208 000	1 778 000	293 000	368 000	404 000	155 000	88 000	79 000	55 000	336 000
<b>Naranjas agrias</b>											
Número de árboles en edad productiva	776 000	123 000	653 000	148 000	120 000	130 000	64 000	32 000	21 000	26 000	112 000
<b>Toronjas</b>											
Número de árboles en edad productiva	627 000	94 000	533 000	95 000	38 000	108 000	37 000	37 000	22 000	50 000	96 000
<b>Limas</b>											
Número de árboles en edad productiva	523 000	84 000	439 000	29 000	31 000	41 000	10 000	6 000	10 000	40 000	272 000
<b>Otras frutas cítricas<sup>3</sup></b>											
Número de árboles en edad productiva	243 000	96 000	147 000	42 000	31 000	30 000	12 000	4 000	5 000	5 000	18 000
<b>Bananos</b>											
Número de raíces	24 977 000	1 684 000	23 293 000	3 869 000	4 679 000	4 400 000	1 615 000	845 000	480 000	987 900	6 418 000
Número de ramas	844 200	546 000	7 895 000	...	...	...	...	...	...	...	...
<b>Cocoteros</b>											
Número de árboles en edad productiva	3 084 000	309 000	2 776 000	277 000	246 000	362 000	150 000	156 000	101 000	284 000	1 200 000
Número de cocos	101 825 000	8 098 000	93 727 000	...	...	...	...	...	...	...	...

<sup>1</sup>Estimación. — <sup>2</sup>Estimación a base del Censo Agropecuario de 1942. — <sup>3</sup>Equivalente en seco. — <sup>4</sup>Comprende tangerinas, mandarinas, «shaddocks», tangelos, etc.

INFORME SOBRE EL CENSO AGROPECUARIO MUNDIAL DE 1950, VOLUMEN I

**JAMAICA**

*Clasificado de acuerdo con el tamaño de la unidad de explotación*

CLASIFICACION POR TAMAÑO SEGUN LA SUPERFICIE TOTAL DE LAS EXPLOTACIONES

	Explotaciones de todos tamaños	Menores de 0,4 Ha.	De 0,4 Ha. o más	De 0,4 a 1,6 Ha.	De 2,0 a 3,6 Ha.	De 4,0 a 9,7 Ha.	De 10,1 a 19,8 Ha.	De 20,2 a 40,1 Ha.	De 40,5 a 80,5 Ha.	De 80,9 a 201,9 Ha.	De 202,3 Ha. y más
		Menores de 1 acre	De 1 acre o más	De 1 a 4 acres	De 5 a 9 acres	De 10 a 24 acres	De 25 a 49 acres	De 50 a 99 acres	De 100 a 199 acres	De 200 a 499 acres	De 500 acres y más
<b>F GANADOS Y AVES DE CORRAL</b>											
<b>Ganado vacuno</b>											
Número de reses	248 508	21 200	227 308	19 412	20 162	28 921	14 887	10 531	7 301	14 913	111 181
<b>Ganado porcino</b>											
Número de cabezas	150 583	70 188	80 395	26 500	22 009	19 669	6 312	2 182	1 058	1 125	1 531



### PERIODO DE REFERENCIA

El 1º de febrero de 1950 se levantó en el Japón un censo agropecuario con el nombre de 1950 *Neu Sekai Nogyo Census* (Censo Agropecuario Mundial de 1950). Los datos se refieren a la situación reinante en dicha fecha o durante el año 1949.

### BASE LEGAL O ADMINISTRATIVA

El Censo Agropecuario de 1950 se levantó en cumplimiento de las normas dictadas a base de la cláusula 2, Artículo 3 del *Tokei Ho, Showa 22 nen Horitsu Dai 18 go* (Ley de Estadísticas, Ley N° 18 de 1947), y se ejecutó con arreglo al 1950 *Sekai Nogyo Census Kisoku, Norin-sho Rei 110 go* (Reglamento para el Censo Agropecuario Mundial de 1950, Ordenanza N° 110 del Ministerio de Agricultura y Montes).

### METODO DE RECOLECCION DE DATOS

El censo se levantó siguiendo dos métodos: en parte por enumeración completa y en parte por muestreo. El Ministerio de Agricultura y Montes se encargó de este censo, y la Dirección de Estadística e Investigaciones asumió la responsabilidad directa de su ejecución. La enumeración completa se llevó a cabo por medio de una serie de organismos oficiales, los *To, Do, Fu y Ken* (prefecturas) y los *Shi, Cho, ron* (capitales, ciudades y aldeas), que nombraron los enumeradores. La encuesta de muestreo fué llevada a cabo por otra serie de organismos oficiales, las Oficinas de Investigación Estadística de Distrito, antes Oficinas de Información sobre Cosechas y sus centros locales. Ambas operaciones fueron dirigidas por la Dirección de Estadística e Investigaciones, ateniéndose a las instrucciones dictadas para cada una.

De acuerdo con los dos métodos indicados se emplearon dos clases de cuestionarios: uno para la enumeración completa y otro para la encuesta de muestreo. El primero se limitó principalmente a la información indicada en las propuestas del Programa del Censo Agropecuario Mundial de 1950 preparado por la FAO, consignándose en el segundo otros datos detallados, constituídos principalmente por conceptos necesarios para el Gobierno japonés.

En ambos casos los informantes fueron interrogados por los enumeradores o los funcionarios de los centros locales de las Oficinas de Investigación Estadística de Distrito. La muestra la integraron alrededor del 5 por ciento de todas las explotaciones agrícolas que habían de ser objeto de encuesta y fué seleccionada sistemáticamente a base de las listas preparadas para cada aldea.

La preparación del censo dió comienzo en la primavera de 1947, época en que el Gobierno japonés se comprometió a participar en el Censo Agropecuario Mundial de 1950 propuesto por la FAO por intermedio del Comandante Supremo

de las Fuerzas Aliadas en Tokio. A partir de entonces se procedió a estudiar detenidamente ciertos problemas fundamentales como los cuestionarios, la definición de diferentes conceptos y tamaño mínimo de las explotaciones, teniendo en cuenta, por una parte, las propuestas formuladas por la FAO y, por otra, las características de la agricultura japonesa. Con tal fin se efectuó un análisis completo de los resultados de censos anteriores y se hicieron diversas encuestas de prueba.

Adoptadas las decisiones definitivas sobre estos problemas fundamentales, la referida Dirección convocó a finales de septiembre a los jefes de las secciones de estadística de todos los organismos locales que dirigieron la ejecución propiamente dicha de la enumeración completa de las zonas a su cargo y les dió explicaciones e instrucciones detalladas acerca del censo.

En octubre del mismo año se fijaron los distritos de enumeración con fines censales, que por conveniencias de orden práctico, comprendían de ordinario de 30 a 59 explotaciones como límites mínimo y máximo; el número de distritos ascendió en todo el país a 181.744, nombrándose un enumerador por cada uno.

Independientemente de lo anterior, la Dirección citó a mediados de noviembre a los jefes de las Oficinas de Información sobre Cosechas de todo el país, encargados de la ejecución de la encuesta de muestreo, dándoles explicaciones e instrucciones detalladas acerca del censo.

En todo el periodo comprendido desde finales de octubre de 1949 a enero de 1950 se organizaron muchos cursillos de capacitación, primero para los empleados de estadística de los organismos locales, en calidad de jefes de brigada censal, y posteriormente para los empleados de estadística de las oficinas locales de capitales, ciudades o aldeas en calidad de inspectores, y para los enumeradores, bajo los auspicios del Ministerio de Agricultura y Montes o de los organismos locales. Análogos cursillos de capacitación se organizaron separadamente para los empleados de estadística de las Oficinas de Información sobre Cosechas, en calidad de enumeradores de la encuesta de muestreo.

Por otra parte, las listas de explotaciones agrícolas de los distritos que habían de enumerarse en el censo fueron completadas por los enumeradores con fecha 1º de diciembre de 1949.

Durante todo el mes anterior a la fecha del censo se llevó a cabo una intensa campaña de publicidad en todo el país, valiéndose de todos los medios posibles, como la radio, carteles, etc.

Los enumeradores se personaron en todas las explotaciones agrícolas comprendidas en sus respectivos distritos durante la semana que dió comienzo el 1º de febrero de 1950 y subsanaron las faltas de congruencia de los cuestionarios. Los empleados de estadística de las oficinas locales de capi-

tales, ciudades o aldeas, así como de los organismos locales, procedieron a nuevas comprobaciones. Se efectuaron reenumeraciones en el caso de cuestionarios incompletos. De esta manera, los empleados de estadística de las oficinas locales de capitales, ciudades o aldeas tabularon datos completos de sus respectivos distritos. Los resultados fueron remitidos junto con los cuestionarios a los organismos locales, en los cuales se obtuvieron los totales por prefectura. Estos totales, unidos también a los cuestionarios, fueron remitidos al Ministerio de Agricultura y Montes, donde se obtuvieron los totales nacionales. Los resultados así obtenidos fueron publicados oficialmente el 23 de noviembre de 1950 en calidad de datos provisionales.

Inmediatamente después de la primera publicación de los resultados censales se inició la tabulación de los datos clasificados por el tamaño de la explotación a fin de atender las indicaciones de la FAO, ultimándose en el verano de 1951. Estos datos sólo se refieren a las explotaciones familiares, en tanto que las explotaciones agrícolas institucionales no están clasificadas con arreglo al tamaño de la unidad de explotación.

Todas las tabulaciones, incluso las de explotaciones agrícolas institucionales, quedaron terminadas en marzo de 1952 con la publicación del informe definitivo sobre estas últimas.

#### A UNIDAD DE EXPLOTACION Y REGIMEN DE TENENCIA

a) *Unidad de explotación*: Quedaron comprendidas en el censo todas las unidades (establecimientos) técnico-económicas explotadas con fines agrícolas, como explotaciones familiares, unidades explotadas en sociedad o por cooperativas, empresas agrícolas, estaciones experimentales, granjas de demostración para escuelas, granjas de asistencia social, etc. Se han considerado como explotaciones: a) todas las unidades en que se explotaran con fines agrícolas tierras de una extensión mínima de un  $\text{tan}^1$  enclavados en la «región A<sup>2</sup>» o de un mínimo de medio  $\text{tan}$  en la «región B<sup>2</sup>», y b) unidades con menos de esta extensión mínima o desprovistos de tierra, si el valor total de la producción agrícola vendida en 1949 y resultante del cultivo en pequeña escala o de la cría de ganado o gusanos de seda, o de ambos, ascendía a un mínimo de 10.000  $\text{yen}^3$ .

Cuando una explotación familiar enclavada en plantaciones o en fincas explotadas por sociedades o en plantaciones explotadas por empresas no tenía asignada una superficie de terreno o grupo de animales netamente determinados o no percibían parte de los productos agrícolas de éstos, todo el grupo había de considerarse como un solo establecimiento.

El criterio seguido para la clasificación de las explotaciones por su tamaño fué la superficie total de ellas con exclusión

de montes o bosques no objeto de pastoreo, es decir, la superficie objeto de explotación agrícola, del modo indicado en el informe del país. Este criterio difiere, no sólo de la superficie total propuesta con este fin en el Programa del Censo Agropecuario Mundial de 1950, sino también de la superficie agrícola que, por lo general, no comprende montes o bosques, tierras ocupadas por edificios, carreteras y caminos, baldíos, etc. y es cosa que deba tenerse en cuenta al leer los cuadros clasificados de acuerdo con el tamaño de la unidad de explotación.

b) *Régimen de tenencia*: Los datos se refieren a la situación reinante el 1<sup>o</sup> de febrero de 1950. Las *explotaciones propiedad del productor* se refieren a aquéllas en que al menos el 90 por ciento de la superficie total objeto de explotación agrícola es propiedad del productor. Las *explotaciones tomadas en arrendamiento* se refieren a aquéllas en que al menos el 90 por ciento de la superficie total objeto de explotación agrícola está tomado en arrendamiento por el productor. Las *unidades explotadas con arreglo a otras formas de tenencia* se refieren a las explotaciones en que al menos el 50 por ciento de la superficie total objeto de explotación agrícola es propiedad del productor o la posee en arrendamiento. Las *explotadas con arreglo a formas mixtas de tenencia* se refieren a aquéllas en que un mínimo del 50 por ciento, pero menos del 90 por ciento de la superficie total objeto de explotación agrícola es propiedad del productor o la posee en arrendamiento.

La *superficie propiedad del productor* es aquélla de la cual es éste legalmente propietario. La *superficie tomada en arrendamiento por el productor* es la perteneciente a otros y que aquél tiene en arrendamiento mediante contrato, escrito o verbal, y por la que paga una renta, en la forma que sea. Si no se pagaba renta por el disfrute de algunas tierras, éstas, así como las explotadas sin sujeción a renta, gratuitamente o sin permiso en riberas, lechos de ríos y otros lugares, se han clasificado como *superficie explotada con arreglo a otras formas de tenencia*.

#### B APROVECHAMIENTO DE LA TIERRA

Las tierras de las explotaciones se han clasificado con arreglo al empleo de que fueron objeto en el año de 1949. Las elevaciones o terrenos situados entre arrozales se han incluido, por lo general, en tierras arables.

En *tierras arables* están comprendidos los arrozales dotados de obras de riego — clasificados a su vez por el empleo de que fueron objeto en 1949 —, otros campos sin obras de riego para otros cultivos extensivos, tierras con cultivos forrajeros y pastos herbáceos de rotación, tierras quemadas y tierras

<sup>1</sup>Tan = 0,99174 hectáreas. — <sup>2</sup>La «región A» cubre *grosso modo* Hokkaido, el distrito de Kanto y otros distritos hacia el Norte, donde generalmente se siembra una vez al año. La «región B» cubre el resto. — <sup>3</sup>1 dólar E.U.A. = 360  $\text{yen}$ .

de agricultura migratoria — que periódicamente se dedican a bosque — y tierras de barbecho o que hayan sufrido daños por alguna causa en 1949. En *tierras para el cultivo de árboles, arbustos, vides y otras trepadoras* están comprendidas las de árboles de producción mixta plantados en forma de plantaciones organizadas, con abonos, es decir, huertos, plantaciones de té, plantaciones de morera y tierras destinadas a otros cultivos perennes como bambú para retoños, árbol de la cera, morera de papel, sauce chino, etc. En este caso no se ha tenido en cuenta la existencia o ausencia de obras de riego. En este concepto no se han incluido, por lo general, las tierras de árboles dispersos y las de árboles jóvenes recién plantados que de ordinario seguían aprovechándose para cultivos extensivos. En cambio, se han incluido las tierras de cultivo de árboles de producción mixta en que se sembraron hortalizas u otros cultivos extensivos, salvo cuando la distancia entre los árboles era superior a la normal. En este último caso, la superficie de cultivo de árboles había de considerarse proporcionalmente menor, clasificándose el resto en tierras arables. La categoría *tierras de cultivo* constituye el total de tierras arables o de labranza y de tierras para el cultivo de árboles, arbustos, vides y otras trepadoras.

En *praderas y pastizales permanentes* están comprendidos los pastos para abono verde, forraje, pastoreo, etc.

*Montes o bosques* son las tierras dedicadas a la producción de madera, leña, carbón y otros productos forestales. Estas tierras se clasificaron además según se emplearan o no para el pastoreo. En este concepto habían de incluirse las tierras enclavadas en las parcelas que ocupan la casa y las dependencias de la granja en que se plantaron árboles y bambúes como protección contra el viento o la nieve, caso de ocupar una gran superficie. También se incluyeron las tierras objeto de corta y destinadas a la repoblación, así como las arboledas de bambúes para la producción de éstos o de sus productos, pero no para retoños.

En *toda otra clase de tierras* están comprendidas las ocupadas por construcciones, casa y dependencias de la granja, huertas caseras, tierras baldías, tierras anegadas, estanques, caminos agrícolas permanentes, etc.

### C POBLACION AGRICOLA

Los datos se refieren solamente a las explotaciones familiares, no habiéndose exigido que se consignen otras explotaciones agrícolas. La *personas en las casas de los productores* son las que habitualmente residen en éstas con presupuesto familiar común, como una sola unidad económica. Por ello se incluyen en dicho concepto los sirvientes y otros empleados que vivían en la casa del productor. Por el contrario, se excluyen los parientes del productor que no vivían juntos o no compartían el mismo presupuesto.

### D PERSONAL OCUPADO EN LA AGRICULTURA

Los datos sobre personal ocupado permanentemente en la agricultura se han acopiado por enumeración completa, refiriéndose a la fecha del censo. Los datos sobre días trabajados por trabajadores temporales en la explotación, referentes a la situación reinante durante el año 1949, se han obtenido mediante la encuesta de muestreo, cuyos resultados se han multiplicado por 20.

El *personal remunerado ocupado permanentemente en la agricultura* es el empleado en trabajos agrícolas mediante contrato verbal o escrito, por un período mínimo de un año. Depende de la existencia de un contrato — no del hecho de dedicarse realmente a la agricultura — en la fecha del censo. Por tanto, no se incluyen en esta categoría las personas desprovistas de contrato de una duración mínima de un año, aun cuando en la fecha del censo vinieran dedicadas a la agricultura desde hacía mucho tiempo.

Los *trabajadores estacionales* comprenden los que trabajaban temporalmente en las explotaciones mediante remuneración y realizaban su trabajo en otras aldeas o prefecturas alejadas de su residencia permanente. Los *trabajadores cotidianos* comprenden los que trabajaban temporalmente en las explotaciones mediante remuneración, sin contrato de un año, en calidad de jornaleros, y que vivían en las mismas aldeas, ciudades o capitales, o en las adyacentes. En el *personal auxiliar* están comprendidas aquellas personas (por ejemplo, parientes) que prestaban ayuda en los trabajos agrícolas de la explotación, pero sin contrato preciso para el pago de una cantidad fija en efectivo o en especie. Las personas que trabajaban en las explotaciones a cambio de mano de obra, o los contratistas con maquinaria o animales de tiro no se han incluido entre estos trabajadores temporeros. Para estos últimos se ha exigido que se consignen los datos expresados en total de jornadas trabajadas durante el año 1949.

### E CULTIVOS

Los datos acerca de los cultivos extensivos se refieren a la superficie cosechada y a la producción de los diversos cultivos durante 1949. De la superficie cosechada se han excluido las superficies que, como los senderos entre arrozales, no contribuyen directamente a la producción.

En lo que respecta a los árboles de producción mixta, los datos que figuran en el cuadro siguiente constituyen la superficie ocupada por árboles en edad productiva plantados en forma de plantaciones organizadas, y el número de árboles en edad productiva dispersos, ambos en la fecha del censo, y su producción en 1949.

Las cifras de producción se han obtenido multiplicando el promedio de producción por unidad de superficie determinado

a base de la encuesta de muestreo, por la superficie cosechada correspondiente, consignada en la enumeración completa.

Cuando dos o más cultivos se levantaron sucesivamente en un mismo terreno en el año de 1949 o un mismo cultivo fué cosechado más de una vez en dicho año, en un mismo terreno o en terrenos distintos, se consigna el total de las superficies cosechadas cada vez, o la superficie total de cultivo. Esto no se aplica a los cultivos perennes y otros análogos.

Cuando un mismo cultivo dió dos o más productos, la superficie se ha atribuido al producto principal, con excepción del cacahuete (mani), tomates, fresas y arroz y patatas para semilla, en cuyo caso se ha atribuido la superficie total a los respectivos conceptos, independientemente de sus productos.

Cuando dos o más cultivos anuales se cultivaban simultáneamente en un mismo terreno durante la mayor parte de su período vegetativo y se cosechaban, se ha estimado la superficie de cada uno de ellos a base de la superficie que ocupaba en su principal temporada de crecimiento. En el caso de plantaciones de árboles organizadas en que se cultivan algunos cultivos extensivos entre las filas, se ha atribuido la superficie total a los conceptos correspondientes, salvo cuando la distancia entre los árboles era mayor con fines de cultivo asociado, en cuyo caso la superficie de cada cultivo intercalado se ha estimado a base de la que ocupaba en su principal temporada de crecimiento.

## F GANADOS Y AVES DE CORRAL

Las cifras sobre ganados se refieren a la fecha del censo. El ganado se ha atribuido a la explotación en que se criaba el 1º de febrero de 1950, independientemente de toda cuestión de propiedad. Así se ha procedido también con el ganado propiedad de varios.

## G TECNOLOGIA AGRICOLA

a) *Empleo de energía en las explotaciones agrícolas:* Se han clasificado las explotaciones con arreglo a la respuesta dada a la pregunta de si durante el año 1949 se empleó alguna de las siguientes clases de animales o maquinaria como fuerza motriz para trabajos agrícolas:

Caballos, ganado vacuno, tractores, tractores de mano inclusive tractores hortícolas, cultivadores, motores eléctricos, motores de gasolina, energía hidráulica y molinos de viento.

Se han considerado «empleados» no sólo los animales y maquinaria propiedad del productor, sino también los utilizados en arrendamiento, por contrata o en régimen cooperativo.

FUENTE: 1950 *WORLD CENSUS OF AGRICULTURE in Japan, Interim report.* Dirección de Estadística e Investigaciones, Ministerio de Agricultura y Montes, Tokio, noviembre de 1951.

1950 *Neu Sekai Nogyo Census: (CENSO AGROPECUARIO MUNDIAL DE 1950).*

*Kekka Gaiyo Dai 1 shu, Noka-no-bu Sono 1, Sosuhyo Norin-Tokei-Geppo Dai 139 go, Norin-sho Tokei-chosa-bu, 12 Gatsu, 1951.*

*Kekka Gaiyo, Dai 2 shu, Noka-no-bu Sono 2, Keiei-kibo-betsu-hyo; Norin-Tokei-Geppo, Dai 140 go; Norin-sho Tokei-chosa-bu, 12 Gatsu, 1951.*

*Kekka Gaiyo Dai 3 shu; Noka-no-bu Sono 3, Fu-ken-betsu Keiei-kibo-betsu-hyo; Norin-Tokei-Geppo Dai 141 go; Norin-sho, Tokei-Chosa-bu, 12 Gatsu, 1951.*

*Kekka Gaiyo, Dai 4 shu, Noka-igaino-nogyojigotai-no-bu Sosuhyo; Norin-Tokei-Geppo Dai 144 go; Norin-sho Tokei-Chosa-bu 3 Gatsu, 1952.*



INFORME SOBRE EL CENSO AGROPECUARIO MUNDIAL DE 1950, VOLUMEN I

JAPON

No clasificado de acuerdo con el tamaño de la unidad de explotación

	Explotaciones de todas clases	Explotaciones familiares	Explotaciones agrícolas institucionales
<b>A UNIDAD DE EXPLOTACION Y REGIMEN DE TENENCIA</b>			
<b>Número y superficie de las unidades de explotación</b>			
Número total de explotaciones <sup>1</sup>	6 189 700	6 176 419	<sup>2</sup> 13 281
Superficie total (hectáreas)	10 502 618	10 128 832	<sup>2</sup> 373 786
<b>Número y superficie agrícola de las unidades de explotación según el régimen de tenencia (hectáreas)<sup>3, 4</sup></b>			
Explotadas con arreglo a una sola forma de tenencia			
Propiedad del productor			
Número	3 826 925	3 821 531	5 394
Superficie (hectáreas)	4 389 036	4 332 715	56 321
Tomadas en arrendamiento			
Número	317 194	312 364	4 830
Superficie (hectáreas)	128 497	121 816	6 681
Explotadas con arreglo a otras formas de tenencia			
Número	41 565	41 076	489
Superficie (hectáreas)	57 408	55 781	1 627
Explotadas con arreglo a formas mixtas de tenencia			
Número	2 033 997	2 001 433	2 564
Superficie (hectáreas)	1 690 700	1 683 174	7 526
<b>Superficie agrícola total de las explotaciones, según el régimen de tenencia (hectáreas)<sup>4</sup></b>			
Propiedad del productor			
	5 529 200	5 468 834	60 366
Tomada en arrendamiento			
	670 169	660 066	10 103
Explotada con arreglo a otras formas de tenencia			
	66 272	64 589	1 676
<b>B APROVECHAMIENTO DE LA TIERRA</b>			
<b>Aprovechamiento de la tierras en las explotaciones (hectáreas)</b>			
Tierras de cultivo			
	5 071 266	5 048 496	22 770
Tierras arables o de labranza			
	(4 785 291)	(4 764 369)	(20 922)
Tierras para el cultivo de árboles, arbustos, vides y otras trepadoras			
	(285 975)	(284 127)	(1 848)
Praderas y pastizales permanentes			
	561 359	544 041	17 318
Montes o bosques			
	4 382 698	4 064 610	318 088
Con pastoreo			
	(145 721)	(129 264)	(16 457)
Sin pastoreo			
	(4 236 977)	(3 935 346)	(301 631)
Toda otra clase de tierras			
	487 295	471 685	15 610

<sup>1</sup>Comprende explotaciones sin ninguna tierra labrada (19 en total, 15 explotaciones familiares y 4 explotaciones agrícolas institucionales). — <sup>2</sup>Estas explotaciones agrícolas institucionales se clasifican como sigue:

	Sociedades	Cooperativas	Empresas	Estaciones experimentales	Granjas escolares	Otras
Número	1 342	954	516	940	4 969	4 560
Superficie (hectáreas)	3 371	2 253	13 904	23 141	10 536	18 950

<sup>3</sup>En las definiciones de categorías la clasificación de las explotaciones por su forma de tenencia es ligeramente distinta de la que figura en el Programa del Censo Agropecuario Mundial de 1950. Para detalles véase el texto. — <sup>4</sup>Superficie agrícola solamente (tierras de cultivo y praderas y pastizales permanentes, más bosques y montes objeto de pastoreo, más toda otra clase de tierras) = superficie total, menos montes sin pastoreo.

INFORME SOBRE EL CENSO AGROPECUARIO MUNDIAL DE 1950, VOLUMEN I

**JAPON**

No clasificado de acuerdo con el tamaño de la unidad de explotación

	Explotaciones de todas clases	Explotaciones familiares	Explotaciones agrícolas institucionales
<b>C POBLACION AGRICOLA</b>			
<b>Número de personas en las casas de los productores</b>			
Número de explotaciones informantes	...	6 176 419	...
Número de personas	...	37 810 936	...
<b>D PERSONAL OCUPADO EN LA AGRICULTURA</b>			
<b>Personal ocupado permanentemente en la agricultura</b>			
Número de personas remuneradas en las explotaciones	...	160 118	...
Varones	...	97 456	...
Hembras	...	62 662	...
<b>Número de días trabajados en las explotaciones durante el año 1949</b>			
Por trabajadores estacionales	...	3 336 640	...
Por trabajadores cotidianos	...	61 622 360	...
Por personal auxiliar	...	19 212 000	...
<b>E CULTIVOS - SUPERFICIE Y PRODUCCION</b>			
<b>Trigo</b>			
Número de explotaciones informantes	4 782 025	4 775 314	6 711
Hectáreas	607 555	606 057	1 498
Toneladas métricas	...	1 062 234	...
<b>Centeno</b>			
Número de explotaciones informantes	51 661	51 255	406
Hectáreas	5 749	5 601	148
Toneladas métricas	...	<sup>5</sup> ...	...
<b>Arroz (total)</b>			
Número de explotaciones informantes	...	5 434 919	...
Hectáreas	2 771 453	2 768 672	2 781
Toneladas métricas	...	8 588 381	...
<b>Arroz (de riego)</b>			
Número de explotaciones informantes	5 170 377	5 162 283	8 094
Hectáreas	(2 680 581)	(2 678 151)	(2 430)
Toneladas métricas	(...)	(8 465 124)	(...)
<b>Arroz (de secano)</b>			
Número de explotaciones informantes	1 034 044	1 032 686	1 358
Hectáreas	(90 872)	(90 521)	(351)
Toneladas métricas	(...)	(112 257)	(...)
<b>Mijo<sup>6</sup></b>			
Hectáreas	123 645	123 326	319
Toneladas métricas	...	<sup>5</sup> ...	...

<sup>5</sup>No se conoce el coeficiente de conversión. Los datos contenidos en la fuente original son los siguientes (unidad: *koku* = 180 litros = 5.119 bushels): Centeno 64.383, Mijo 1.389.932, Sorgo 64.114. — <sup>6</sup>Comprende panizo común, mijo indio (sorgo dura), mijo mayor, mijo japonés, mijo africano y mijo perla.

INFORME SOBRE EL CENSO AGROPECUARIO MUNDIAL DE 1950, VOLUMEN I

JAPON

No clasificado de acuerdo con el tamaño de la unidad de explotación

	Explotaciones de todas clases	Explotaciones familiares	Explotaciones agrícolas institucionales
<b>Sorgo</b>			
Número de explotaciones informantes	344 801	344 569	232
Hectáreas	5 118	5 046	72
Toneladas métricas	...	<sup>8</sup> ...	...
<b>Maíz</b>			
Número de explotaciones informantes	712 995	712 201	794
Hectáreas	46 779	46 077	702
Toneladas métricas	...	68 298	...
<b>Cebada<sup>7</sup></b>			
Hectáreas	859 397	858 388	1 009
Toneladas métricas	...	1 700 603	...
<b>Avena</b>			
Número de explotaciones informantes	228 232	229 574	658
Hectáreas	80 609	79 277	1 332
Toneladas métricas	...	83 724	...
<b>Alforfón</b>			
Número de explotaciones informantes	1 464 142	1 463 200	942
Hectáreas	73 631	73 317	314
Toneladas métricas	...	57 387	...
<b>Soja</b>			
Número de explotaciones informantes	4 668 689	4 663 515	5 174
Hectáreas	304 145	302 681	1 464
Toneladas métricas	...	307 094	...
<b>Frijoles secos comestibles<sup>8</sup></b>			
Hectáreas	129 740	129 371	369
Toneladas métricas	...	<sup>8</sup> ...	...
<b>Guisantes secos comestibles</b>			
Número de explotaciones informantes	1 056 457	1 055 690	767
Hectáreas	9 939	9 905	43
Toneladas métricas	...	<sup>8</sup> ...	...
<b>Otras leguminosas para grano<sup>9</sup></b>			
Número de explotaciones informantes	146 146	146 061	85
Hectáreas	1 215	1 211	4
<b>Patatas (papas)</b>			
Número de explotaciones informantes	5 424 756	5 419 119	5 637
Hectáreas	219 312	218 222	1 090
Toneladas métricas	...	2 203 153	...

<sup>8</sup>No se conoce el factor de conversión. Los datos contenidos en la fuente original son los siguientes (unidad : koku = 180 litros = 5.119 bûshels) : Frijoles secos comestibles 1 002 309, guisantes secos 78 901. — <sup>7</sup>Comprende cebada, cebada desnuda y cebada cervecera. — <sup>8</sup>Comprende frijoles azuki, habas, frijoles comunes, chícharos y frijoles mungo. — <sup>9</sup>Comprende habones de Jamaica, judías reniformes de Egipto, etc.

INFORME SOBRE EL CENSO AGROPECUARIO MUNDIAL DE 1950, VOLUMEN I

**JAPON**

No clasificado de acuerdo con el tamaño de la unidad de explotación

	Explotaciones de todas clases	Explotaciones familiares	Explotaciones agrícolas institucionales
<b>Batatas (camotes)</b>			
Número de explotaciones informantes	4 992 880	4 985 796	7 084
Hectáreas	399 405	397 952	1 453
Toneladas métricas	...	4 604 548	...
<b>Colocasia (caladio o taro)</b>			
Número de explotaciones informantes	3 725 098	3 722 918	2 180
Hectáreas	39 731	39 641	90
Toneladas métricas	...	416 698	...
<b>Beterragas forrajeras</b>			
Número de explotaciones informantes	5 425	5 296	129
Hectáreas	600	571	29
<b>Nabos suecos forrajeros</b>			
Número de explotaciones informantes	6 378	6 226	152
Hectáreas	476	411	65
<b>Alfalfa para pastoreo</b>			
Número de explotaciones informantes	326	275	51
Hectáreas	82	52	30
<b>Trébol para pastoreo</b>			
Número de explotaciones informantes	67 067	66 738	329
Hectáreas	30 125	29 653	472
<b>Carretón de amores para forraje</b>			
Número de explotaciones informantes	2 943	2 913	30
Hectáreas	253	247	6
<b>Soja cortada verde para forraje</b>			
Número de explotaciones informantes	66 797	66 379	418
Hectáreas	6 231	5 945	286
<b>Tímoteo para pastoreo</b>			
Número de explotaciones informantes	33 733	33 500	233
Hectáreas	24 452	22 706	1 746
<b>Dactilo para pastoreo</b>			
Número de explotaciones informantes	7 853	7 666	187
Hectáreas	4 474	2 966	1 508
<b>Grano verde<sup>10</sup></b>			
Número de explotaciones informantes	129 411	128 783	628
Hectáreas	27 723	26 916	807
<b>Otras gramíneas para pastoreo</b>			
Número de explotaciones informantes	10 633	10 455	178
Hectáreas	3 600	2 862	738

<sup>10</sup>Se refiere a maíz cortado verde.

INFORME SOBRE EL CENSO AGROPECUARIO MUNDIAL DE 1950, VOLUMEN I

JAPON

No clasificado de acuerdo con el tamaño de la unidad de explotación

	Explotaciones de todas clases	Explotaciones familiares	Explotaciones agrícolas institucionales
<b>Otros cultivos de leguminosas para forraje<sup>11</sup></b>			
Hectáreas	41 429	40 969	460
<b>Frijoles (verdes)<sup>12</sup></b>			
Hectáreas	16 667	16 554	113
Toneladas métricas	...	106 276	...
<b>Repollos</b>			
Hectáreas	44 533	44 215	318
Toneladas métricas	...	1 027 076	...
<b>Zanahorias</b>			
Número de explotaciones informantes	3 183 677	3 181 067	2 610
Hectáreas	15 595	15 523	72
Toneladas métricas	...	219 522	...
<b>Guisantes (verdes)</b>			
Número de explotaciones informantes	1 566 520	1 565 672	848
Hectáreas	8 184	8 164	20
Toneladas métricas	...	49 700	...
<b>Calabazas y zapallos</b>			
Número de explotaciones informantes	3 670 051	3 666 536	3 515
Hectáreas	38 475	38 255	220
Toneladas métricas	...	444 081	...
<b>Espinacas</b>			
Número de explotaciones informantes	1 931 671	1 929 895	1 776
Hectáreas	7 604	7 570	34
Toneladas métricas	...	70 128	...
<b>Otras hortalizas hojosas verdes o amarillas<sup>13</sup></b>			
Hectáreas	42 322	42 092	230
<b>Sandías y toda clase de melones</b>			
Hectáreas	14 658	14 591	67
Toneladas métricas	...	199 103	...
<b>Pepinos</b>			
Número de explotaciones informantes	4 175 734	4 172 517	3 217
Hectáreas	16 941	16 880	61
Toneladas métricas	...	307 013	...
<b>Maíz (dulce)</b>			
Número de explotaciones informantes	1 224 453	1 223 715	738
Hectáreas	16 744	16 642	102
Toneladas métricas	...	5...	...

<sup>8</sup>No se conoce el factor de conversión. Los datos contenidos en la fuente original son 303 728 (unidad: koku = 180 litros = 5 119 bushels). — <sup>11</sup>Comprende astrágalo (*glycyphyllos*), vezas comunes, etc. — <sup>12</sup>Comprende soja, habas y judías reniformes, todas cortadas verdes. — <sup>13</sup>Comprende *Kyona*, hortalizas hojosas para encurtidos, remolachas hojosas y cebollino inglés.

INFORME SOBRE EL CENSO AGROPECUARIO MUNDIAL DE 1950, VOLUMEN I

**JAPON**

*No clasificado de acuerdo con el tamaño de la unidad de explotación*

	Explotaciones de todas clases	Explotaciones familiares	Explotaciones agrícolas institucionales
<b>Berenjenas</b>			
Número de explotaciones informantes	4 781 738	4 777 521	4 217
Hectáreas	25 289	25 191	98
Toneladas métricas	...	429 696	...
<b>Cebollas</b>			
Número de explotaciones informantes	2 596 511	2 593 758	2 753
Hectáreas	16 058	15 974	84
Toneladas métricas	...	352 746	...
<b>Rábanos</b>			
Número de explotaciones informantes	5 617 084	5 610 957	6 127
Hectáreas	102 642	102 078	564
Toneladas métricas	...	3 091 704	...
<b>Tomates</b>			
Número de explotaciones informantes	1 969 816	1 966 836	2 980
Hectáreas	7 727	7 672	55
Toneladas métricas	...	139 818	...
<b>Nabos</b>			
Número de explotaciones informantes	1 553 008	1 551 217	1 791
Hectáreas	7 781	7 691	90
Toneladas métricas	...	157 615	...
<b>Toda otra clase de hortalizas<sup>14</sup></b>			
Hectáreas	19 078	19 018	60
<b>Cultivos de invernadero<sup>15</sup></b>			
Hectáreas	36	32	4
<b>Flores cultivadas al aire libre</b>			
Número de explotaciones informantes	59 660	59 012	648
Hectáreas	508	472	36
<b>Semillas de hortalizas</b>			
Hectáreas	6 173	6 138	35
<b>Otros cultivos para semilla no incluidos en otros conceptos</b>			
Hectáreas	7 863	7 818	45
<b>Caña de azúcar</b>			
Número de explotaciones informantes	313 478	313 308	170
Hectáreas	2 902	2 893	9
Toneladas métricas	...	103 715	...

<sup>14</sup>Comprende bardana convertible, raíces comestibles de loto, etc. — <sup>15</sup>Se refiere a uvas y flores cultivadas en invernadero.

INFORME SOBRE EL CENSO AGROPECUARIO MUNDIAL DE 1950, VOLUMEN I

**JAPON**

No clasificado de acuerdo con el tamaño de la unidad de explotación

	Explotaciones de todas clases	Explotaciones familiares	Explotaciones agrícolas institucionales
<b>Remolacha azucarera</b>			
Número de explotaciones informantes	6 373	68 285	88
Hectáreas	11 768	11 745	23
Toneladas métricas	...	91 487	...
<b>Algodón</b>			
Número de explotaciones informantes	432 944	432 740	204
Hectáreas	6 304	6 297	7
Toneladas métricas	...	6 429	...
<b>Lino</b>			
Número de explotaciones informantes	70 988	70 891	97
Hectáreas	21 004	20 983	21
Toneladas métricas	...	29 356	...
<b>Cáñamo</b>			
Número de explotaciones informantes	136 336	136 275	61
Hectáreas	3 538	3 534	4
Toneladas métricas	...	4 009	...
<b>Yute</b>			
Número de explotaciones informantes	66 889	66 838	51
Hectáreas	585	561	4
Toneladas métricas	...	1 040	...
<b>Ramio</b>			
Número de explotaciones informantes	23 363	23 259	104
Hectáreas	982	964	18
Toneladas métricas	...	948	....
<b>Cacahuete (maní)</b>			
Número de explotaciones informantes	505 607	504 745	862
Hectáreas	8 966	8 895	71
Toneladas métricas	...	10 816	...
<b>Nabina o colza</b>			
Número de explotaciones informantes	2 154 146	2 152 323	1 823
Hectáreas	62 128	61 964	164
Toneladas métricas	...	61 481	...
<b>Ajonjolí</b>			
Número de explotaciones informantes	1 558 940	1 558 173	767
Hectáreas	7 805	7 777	28
Toneladas métricas	...	5 185	...
<b>Otros cultivos de oleaginosas no incluidos en otros conceptos<sup>16</sup></b>			
Número de explotaciones informantes	113 114	112 847	267
Hectáreas	1 965	1 896	69

<sup>16</sup>Comprende perilla, girasoles, aceitunas, etc.

INFORME SOBRE EL CENSO AGROPECUARIO MUNDIAL DE 1950, VOLUMEN I

JAPON

No clasificado de acuerdo con el tamaño de la unidad de explotación

	Explotaciones de todas clases	Explotaciones familiares	Explotaciones agrícolas institucionales
<b>Menta</b>			
Número de explotaciones informantes	7 187	7 134	53
Hectáreas	862	857	5
Toneladas métricas	...	3 758	...
<b>Espicias, condimentos y plantas aromáticas cultivadas<sup>17</sup></b>			
Hectáreas	985	980	5
Toneladas métricas	...	9 142	...
<b>Tabaco</b>			
Número de explotaciones informantes	494 834	494 688	146
Hectáreas	46 331	46 310	21
Toneladas métricas	...	80 551	...
<b>Otros cultivos industriales no incluidos en otros conceptos<sup>18</sup></b>			
Hectáreas	10 812	10 545	267
<b>Superficie de cultivos para abono verde</b>			
Hectáreas	173 528	173 275	253
<b>Tierras de cultivo no sembradas o cosechadas</b>			
Hectáreas	51 883	50 752	1 131
<b>Uvas</b>			
Número de explotaciones informantes	176 771	176 355	416
Hectáreas	3 102	2 993	109
Toneladas métricas	...	24 106	...
<b>Jengibre</b>			
Número de explotaciones informantes	320 224	320 070	154
Hectáreas	1 261	1 259	2
Toneladas métricas	...	14 616	...
<b>Cítricos (total)</b>			
Hectáreas	29 814	29 694	120
Número de árboles en edad productiva	...	...	2 405
<b>Naranjas</b>			
Hectáreas	28 644	28 535	109
Número de árboles en edad productiva dispersos	...	...	2 022
Toneladas métricas	...	220 486	...
<b>Otros cítricos</b>			
Número de explotaciones informantes	194 511	194 416	95
Hectáreas	1 170	1 159	11
Número de árboles en edad productiva dispersos	...	...	383
<b>Manzanas</b>			
Número de explotaciones informantes	188 605	188 270	335
Hectáreas	23 688	23 563	125
Número de árboles en edad productiva dispersos	...	...	1 411
Toneladas métricas	...	241 457	...

<sup>17</sup>Comprende pimienta roja y rábano rusciano. — <sup>18</sup>Comprende junco de esteras común y de la variedad *sichito*, piratro, ginsen e higos chumbos.



INFORME SOBRE EL CENSO AGROPECUARIO MUNDIAL DE 1950, VOLUMEN I

**JAPON**

*No clasificado de acuerdo con el tamaño de la unidad de explotación*

	Explotaciones de todas clases	Explotaciones familiares	Explotaciones agrícolas institucionales
<b>Albaricoques</b>			
Número de explotaciones informantes	93 650	93 601	49
Hectáreas	34	33	1
Número de árboles en edad productiva dispersos	...	...	83
Toneladas métricas	...	186	...
<b>Cerezas</b>			
Número de explotaciones informantes	44 573	44 470	103
Hectáreas	205	201	4
Número de árboles en edad productiva dispersos	...	...	261
Toneladas métricas	...	777	...
<b>Higos</b>			
Número de explotaciones informantes	436 593	436 310	263
Hectáreas	147	145	2
Número de árboles en edad productiva dispersos	...	...	1 082
Toneladas métricas	...	1 106	...
<b>Melocotones</b>			
Número de explotaciones informantes	267 864	267 367	497
Hectáreas	2 857	2 818	39
Número de árboles en edad productiva dispersos	...	...	1 955
Toneladas métricas	...	16 302	...
<b>Peras</b>			
Número de explotaciones informantes	364 361	363 817	544
Hectáreas	5 473	5 421	52
Número de árboles en edad productiva dispersos	...	...	1 364
Toneladas métricas	...	52 480	...
<b>Ciruelas</b>			
Número de explotaciones informantes	277 464	297 335	129
Hectáreas	235	233	2
Número de árboles en edad productiva dispersos	...	...	361
Toneladas métricas	...	1 058	...
<b>Otros frutales no cítricos plantados o cultivados<sup>19</sup></b>			
Hectáreas	8 218	8 084	134
Número de árboles en edad productiva dispersos	...	...	12 526
<b>Castañas</b>			
Número de explotaciones informantes	597 866	597 413	453
Hectáreas	3 305	3 243	62
Número de árboles en edad productiva dispersos	...	...	2 339
Toneladas métricas	...	5 027	...

<sup>19</sup> Comprende albaricoques japoneses, níspero del Japón, kaki, etc.

INFORME SOBRE EL CENSO AGROPECUARIO MUNDIAL DE 1950, VOLUMEN I

**JAPON**

No clasificado de acuerdo con el tamaño de la unidad de explotación

	Explotaciones de todas clases	Explotaciones familiares	Explotaciones agrícolas institucionales
<b>Té</b>			
Número de explotaciones informantes	1 069 925	1 068 980	945
Hectáreas	19 836	19 562	274
Número de árboles dispersos	...	...	21 659
Toneladas métricas	...	88 021	...
<b>Morera</b>			
Número de explotaciones informantes	930 225	929 595	630
Hectáreas	165 399	164 851	548
Número de árboles dispersos	...	...	1 301
Toneladas métricas	...	1 103 316	...
<b>Retoños de bambú</b>			
Número de explotaciones informantes	149 154	149 020	134
Hectáreas	5 623	5 606	17
Toneladas métricas	...	30 947	...
<b>Otros árboles, arbustos, vides y otras trepadoras, cultivados<sup>20</sup></b>			
Hectáreas	2 828	2 820	8
Número de árboles dispersos	...	...	2 258
<b>Viveros de frutales y nogales, vides y frutas pequeñas</b>			
Número de explotaciones informantes	3 219	3 129	90
Hectáreas	190	178	12
<b>Viveros de árboles ornamentales</b>			
Número de explotaciones informantes	5 273	5 213	60
Hectáreas	257	246	11
<b>Viveros de árboles forestales</b>			
Número de explotaciones informantes	15 224	14 723	501
Hectáreas	2 032	1 354	678
<b>F GANADOS Y AVES DE CORRAL</b>			
<b>Caballos, mulas y asnos</b>			
<b>Caballos</b>			
Número de explotaciones informantes	906 201	905 324	877
Total de caballos	1 075 975	1 071 131	4 844
Caballos de 3 años o más	(873 634)	(869 858)	(3 776)
Caballos menores de 3 años	(202 341)	(201 273)	(1 068)

<sup>20</sup>Comprende moreras de papel *mitsumata*, sauce chino, árboles de la cera, etc.

INFORME SOBRE EL CENSO AGROPECUARIO MUNDIAL DE 1950, VOLUMEN I

JAPON

No clasificado de acuerdo con el tamaño de la unidad de explotación

	Explotaciones de todas clases	Explotaciones familiares	Explotaciones agrícolas institucionales
<b>Ganado vacuno</b>			
Número de explotaciones informantes	2 101 704	2 099 903	1 801
Total de reses	2 458 738	2 450 083	8 655
Reses de 2 años o más	(1 745 322)	(1 739 496)	(5 826)
Terneaje de un año y menos de 2	<sup>21</sup> (448 497)	(446 792)	<sup>21</sup> (1 705)
Terneras menores de 1 año	(264 919)	(263 795)	(1 124)
Vacas destinadas al ordeño (incluidas en el total de reses) <sup>22</sup>			
Número de explotaciones informantes	133 942	133 024	918
Total de cabezas	203 825	198 128	5 697
Vaquillas preñadas (incluidas en el total de reses)			
Número de explotaciones informantes	162 871	162 460	411
Total de cabezas	178 043	176 621	1 422
<b>Ganado ovino</b>			
Número de explotaciones informantes	253 884	253 109	775
Total de ovejas	364 427	358 530	5 897
Ovejas de 1 año o más	...	...	(4 586)
Corderos menores de 1 año	...	...	(1 311)
<b>Ganado caprino</b>			
Número de explotaciones informantes	354 207	352 554	1 653
Total de ganado caprino	418 375	413 284	5 091
Machos de 1 año o más	...	...	(1 058)
Hembras de 1 año o más	...	...	(2 929)
Cabritos menores de 1 año	...	...	(1 104)
<b>Ganado porcino</b>			
Número de explotaciones informantes	460 372	458 647	1 725
Total de puercos	623 277	607 632	15 645
Puercos de 6 meses o más	280 816	272 096	8 720
Cerdas y verracos para la reproducción	(98 846)	(93 737)	(5 109)
Otros puercos	(181 970)	(178 359)	(3 661)
Puercos menores de 6 meses	342 461	335 536	6 925
<b>Aves de corral</b>			
Número de explotaciones informantes	3 788 145	3 785 971	2 174
Gallos, gallinas, etc.			
Número de explotaciones informantes	3 756 300	3 754 242	2 058
Total de gallos, gallinas, etc.	16 633 703	16 545 210	88 493
Gallos, gallinas, etc. de 6 meses o más	...	...	(64 892)
Gallos, gallinas, etc. menores de 6 meses	...	...	(23 601)
Patos			
Total de patos	265 704	258 112	9 592
Gansos			
Total de gansos	2 977	2 807	170
Pavos			
Total de pavos	6 866	6 473	393

<sup>21</sup>Comprende también terneros menores de un año destinados a la reproducción de ganado lechero. — <sup>22</sup>Comprende vacas y terneras para el ordeño y toros y terneros para la reproducción de ganado lechero.

INFORME SOBRE EL CENSO AGROPECUARIO MUNDIAL DE 1950, VOLUMEN I

**JAPON**

*No clasificado de acuerdo con el tamaño de la unidad de explotación*

	Explotaciones de todas clases	Explotaciones familiares	Explotaciones agrícolas institucionales
<b>Conejos</b>			
Número de explotaciones informantes	917 139	915 247	1 892
Total de conejos	1 790 510	1 764 057	26 453
<b>Abejas</b>			
Número de explotaciones informantes	17 639	17 506	133
Número de colmenas	63 920	62 885	1 035
<b>Animales productores de pieles</b>			
Número de explotaciones informantes	322	314	8
Número de animales			
Zorras	331	318	13
Visones	9	9	—
Otros animales productores de pieles <sup>23</sup>	657	636	21
<b>Gusanos de seda<sup>24</sup></b>			
Huevos puestos a incubar			
Número de explotaciones informantes	747 316	746 770	546
Kilogramos	21 090	20 429	661
Producción de capullos frescos			
Número de explotaciones informantes	747 316	746 770	546
Toneladas métricas	47 474	47 338	136
<b>G TECNOLOGIA AGRICOLA</b>			
<b>Empleo de energía en las explotaciones agrícolas</b>			
Número de explotaciones que han declarado emplear:			
Energía animal	1 570 917	1 568 708	2 209
Energía mecánica	562 570	561 102	1 468
Energía animal y mecánica	2 993 182	2 989 304	3 878
Ni energía animal ni mecánica	1 063 031	1 057 305	5 726
<b>Tipo de energía empleada</b>			
Número de explotaciones que han declarado emplear:			
Caballos	1 594 719	1 592 093	2 626
Ganado vacuno	3 070 633	3 066 567	4 066
Tractores	1 754	1 638	116
Motores eléctricos	1 944 772	1 941 401	3 371
Molinos de viento	445	444	1
Motores de gasolina	1 805 654	1 803 135	2 519

<sup>23</sup> Comprende nutrias, tejones, etc. — <sup>24</sup> Se refiere a gusanos de seda de primavera, de verano y de otoño y gusanos del tussah criados durante el año 1949.

INFORME SOBRE EL CENSO AGROPECUARIO MUNDIAL DE 1950, VOLUMEN I

JAPON

Explotaciones privadas<sup>1</sup>

Clasificado de acuerdo con el tamaño de la unidad de explotación

CLASIFICACION POR TAMAÑO SEGUN LA SUPERFICIE AGRICOLA DE LAS EXPLOTACIONES

	Explotaciones de todos los tamaños	Menores de 0,99 Ha.	De 0,99 Ha. o más	De 0,99 a menos de 4,96 Ha.	De 4,96 a menos de 9,92 Ha.	De 9,92 a menos de 19,83 Ha.	De 19,83 Ha. o más
		Menores de 1 chobu	De 1 chobu o más	De 1 a menos de 5 chobu	De 5 a menos de 10 chobu	De 10 a menos de 20 chobu	De 20 chobu o más
<b>A UNIDAD DE EXPLOTACION Y REGIMEN DE TENENCIA</b>							
<b>Número y superficie de las unidades de explotación</b>							
Número	36 176 419	34 145 874	2 030 545	1 936 893	61 932	25 229	6 491
Porcentaje	---	---	100,0	95,4	3,1	1,2	0,3
Superficie (hectáreas)	10 128 832	3 612 357	6 516 475	5 228 192	595 736	415 041	277 506
Porcentaje	---	---	100,0	80,2	9,1	6,4	4,3
<b>Número y superficie agrícola de las unidades de explotación según el régimen de tenencia<sup>2,4</sup></b>							
Explotadas con arreglo a una sola forma de tenencia							
Propiedad del productor							
Número	3 821 531	2 389 244	1 432 287	1 352 680	51 389	22 586	5 632
Superficie (hectáreas)	4 332 715	1 183 424	3 149 291	2 316 067	347 472	301 912	183 840
Tomadas en arrendamiento							
Número	312 364	295 134	17 230	15 514	1 354	268	94
Superficie (hectáreas)	121 816	74 173	47 643	28 797	8 827	3 500	6 519
Explotadas con arreglo a otras formas de tenencia							
Número	41 076	24 891	16 185	14 400	1 414	271	100
Superficie (hectáreas)	55 781	9 434	46 347	30 006	8 858	3 478	4 005

<sup>1</sup>Según la fuente original, las cifras sobre explotaciones agrícolas institucionales sólo se clasificaron por tamaños de explotaciones en lo que respecta a los siguientes conceptos:

	Explotaciones de todos los tamaños	De menos de 0,99 hectáreas	De 0,99 hectáreas o más	De 0,99 a menos de 4,96 hectáreas	De 4,96 a menos de 9,92 hectáreas	De 9,92 a menos de 19,83 hectáreas	De 19,83 hectáreas o más
<b>A UNIDAD DE EXPLOTACION Y REGIMEN DE TENENCIA</b>							
<b>Número y superficie de las explotaciones</b>							
Número	13 281	8 549	4 732	3 567	571	290	304
Superficie (hectáreas)	373 785	18 827	354 958	59 491	100 509	41 543	153 415
<b>B APROVECHAMIENTO DE LA TIERRA</b>							
<b>Aprovechamiento de la tierra en las explotaciones (hectáreas)</b>							
Tierras de cultivo							
	22 771	1 871	20 900	3 629	2 497	2 345	12 429
Montes o bosques							
	301 631	14 954	286 677	52 046	96 648	37 625	100 358
Sin pastoreo							

Por tanto, de este cuadro se han excluido todos los datos sobre explotaciones agrícolas institucionales. — <sup>2</sup>Superficie agrícola = tierras de cultivo, más praderas y pastizales permanentes, más bosques o montes con pastoreo, más toda otra clase de tierras = superficie total menos montes o bosques sin pastoreo. — <sup>3</sup>Comprende 15 explotaciones sin ninguna tierra labrada. — <sup>4</sup>Debe tenerse en cuenta que la clasificación de las explotaciones por su forma de tenencia es ligeramente distinta de la propuesta en el Programa del Censo Agropecuario Mundial de 1950. Para los detalles véase el texto. —

INFORME SOBRE EL CENSO AGROPECUARIO MUNDIAL DE 1950, VOLUMEN I

**JAPON**  
**Explotaciones privadas**  
*Clasificado de acuerdo con el tamaño de la unidad de explotación*

CLASIFICACION POR TAMAÑO SEGUN LA SUPERFICIE AGRICOLA DE LAS EXPLOTACIONES

	Explotaciones de todos los tamaños	Menores de 0,99 Ha.	De 0,99 Ha. o más	De 0,99 a menos de 4,96 Ha.	De 4,96 a menos de 9,92 Ha.	De 9,92 a menos de 19,83 Ha.	De 19,83 Ha. o más
		Menores de 1 chobu	De 1 chobu o más	De 1 a menos de 5 chobu	De 5 a menos de 10 chobu	De 10 a menos de 20 chobu	De 20 chobu o más
Explotadas con arreglo a formas mixtas de tenencia							
Número	2 001 433	1 436 590	564 843	554 299	7 775	2 104	665
Superficie (hectáreas)	1 683 174	734 242	948 932	844 479	51 373	27 744	25 336
<b>Superficie agrícola total de las explotaciones según el régimen de tenencia (hectáreas)<sup>2</sup></b>							
Propiedad del productor	5 468 834	1 659 258	3 809 576	2 909 995	380 937	320 744	197 900
Tomada en arrendamiento	660 066	331 069	328 997	272 642	26 500	12 241	17 614
Explotada con arreglo a otras formas de tenencia	64 586	10 946	53 640	36 712	9 093	3 649	4 186
<b>B APROVECHAMIENTO DE LA TIERRA</b>							
<b>Aprovechamiento de la tierra en las explotaciones (hectáreas)</b>							
Tierras de cultivo	5 048 496	1 796 869	3 251 627	2 743 051	269 090	184 484	55 002
Tierras arables o de labranza	(4 764 369)	(1 696 164)	(3 068 205)	(2 562 360)	(266 736)	(184 144)	(54 965)
Tierras para el cultivo de árboles, arbustos, vides y otras trepadoras	(284 127)	(100 705)	(183 422)	(180 691)	(2 354)	(340)	(37)
Praderas y pastizales permanentes	544 041	38 557	505 484	265 903	82 668	78 653	78 260
Montes o bosques	4 064 610	1 611 738	2 452 872	2 018 023	195 381	111 930	127 538
Con pastoreo	(129 264)	(654)	(128 610)	(9 180)	(16 175)	(33 523)	(69 732)
Sin pastoreo	(3 935 346)	(1 611 084)	(2 324 262)	(2 008 843)	(179 206)	(78 407)	(57 806)
Toda otra clase de tierras	471 685	165 193	306 492	201 215	48 597	39 974	16 706
<b>C POBLACION AGRICOLA</b>							
<b>Número de personas en las casas de los productores</b>							
Número de explotaciones informantes	6 176 419	4 145 874	2 030 545	1 936 893	61 932	25 229	6 491
Número de personas	37 810 936	23 108 909	14 702 027	14 006 932	455 335	188 003	51 757
<b>D PERSONAL OCUPADO EN LA AGRICULTURA</b>							
<b>Personal ocupado permanentemente en la agricultura</b>							
Número de personas remuneradas en las explotaciones	160 118	45 116	115 002	107 714	4 761	1 709	818
Varones	(97 456)	(25 858)	(71 598)	(66 895)	(3 048)	(1 087)	(568)
Hembras	(62 662)	(19 258)	(43 404)	(40 819)	(1 713)	(622)	(250)
<b>Número de días-hombre trabajados en las explotaciones durante el año 1949</b>							
Por trabajadores estacionales	3 336 640	771 680	2 564 960	2 156 560	257 140	108 120	43 140
Por trabajadores cotidianos	61 622 360	23 256 720	38 365 640	36 029 500	1 547 140	640 960	148 040
Por personal auxiliar	17 212 000	8 813 560	8 398 440	7 869 620	339 580	147 700	41 540

<sup>2</sup> Superficie agrícola = tierras de cultivo, más praderas y pastizales permanentes, más bosques o montes con pastoreo, más toda otra clase de tierras = superficie total menos montes o bosques sin pastoreo.

INFORME SOBRE EL CENSO AGROPECUARIO MUNDIAL DE 1950, VOLUMEN I

JAPON

Explotaciones privadas

Clasificado de acuerdo con el tamaño de la unidad de explotación

CLASIFICACION POR TAMAÑO SEGUN LA SUPERFICIE AGRICOLA DE LAS EXPLOTACIONES

	Explotaciones de todos los tamaños	Menores de 0,99 Ha.	De 0,99 Ha. o más	De 0,99 a menos de 4,96 Ha.	De 4,96 a menos de 9,92 Ha.	De 9,92 a menos de 19,83 Ha.	De 19,83 Ha. o más
		Menores de 1 chobu	De 1 chobu o más	De 1 a menos de 5 chobu	De 5 a menos de 10 chobu	De 10 a menos de 20 chobu	De 20 chobu o más
<b>E CULTIVOS - SUPERFICIE</b>							
<b>Trigo</b>							
Número de explotaciones informantes	4 775 314	3 102 326	1 672 988	1 608 311	42 807	18 061	3 809
Hectáreas	606 057	269 739	336 318	315 489	12 523	7 081	1 225
<b>Centeno</b>							
Número de explotaciones informantes	51 255	15 924	35 331	23 546	8 124	3 223	438
Hectáreas	5 601	535	5 066	1 866	1 925	1 120	155
<b>Arroz (total)</b>							
Número de explotaciones informantes	5 434 719	3 515 861	1 918 858	1 874 435	36 385	6 859	1 179
Hectáreas	2 768 672	1 069 041	1 699 631	1 644 060	48 176	6 355	1 040
<b>Arroz (de regadío)</b>							
Número de explotaciones informantes	5 162 283	3 297 181	1 865 102	1 821 391	35 766	6 776	1 169
Hectáreas	(2 678 151)	(1 034 063)	(1 644 088)	(1 588 858)	(47 867)	(6 325)	(1 038)
<b>Arroz (de secano)</b>							
Número de explotaciones informantes	1 032 686	624 515	408 171	406 478	1 517	160	16
Hectáreas	(90 521)	(34 978)	(55 543)	(55 202)	(309)	(30)	(2)
<b>Mijo y sorgo<sup>5</sup></b>							
Hectáreas	128 372	43 559	84 813	62 477	11 097	8 722	2 517
<b>Maíz</b>							
Número de explotaciones informantes	712 201	322 013	390 188	330 379	38 901	17 151	3 757
Hectáreas	46 077	8 724	37 353	23 753	8 621	4 061	918
<b>Cebada<sup>6</sup></b>							
Hectáreas	858 388	444 337	414 051	383 846	14 494	12 230	3 481
<b>Avena</b>							
Número de explotaciones informantes	227 574	32 116	195 458	125 096	44 021	21 065	5 276
Hectáreas	79 277	1 491	77 786	23 377	28 785	20 213	5 411
<b>Soja</b>							
Número de explotaciones informantes	4 663 515	2 881 143	1 782 372	1 697 482	56 612	22 860	5 418
Hectáreas	302 681	90 744	211 937	157 080	24 287	23 266	7 304
<b>Fríjoles secos comestibles<sup>7</sup></b>							
Hectáreas	129 371	41 647	87 724	56 858	13 730	13 280	3 856
<b>Guisantes secos comestibles</b>							
Número de explotaciones informantes	1 055 690	733 357	322 333	307 545	8 024	5 299	1 465
Hectáreas	9 905	4 274	5 631	3 033	966	1 242	390
<b>Patatas (papas)</b>							
Número de explotaciones informantes	5 419 119	3 480 947	1 938 172	1 846 779	60 228	24 769	6 396
Hectáreas	218 222	70 532	147 690	88 971	30 578	22 365	5 776

<sup>5</sup>Comprende panizo común indio (sorgo durra), mijo mayor, mijo japonés, mijo africano y mijo perla. — <sup>6</sup>Comprende cebada, cebada desnuda y cebada cervicera. — <sup>7</sup>Comprende frijoles azuki, habas, frijoles comunes, chicharos y frijoles mungo.

INFORME SOBRE EL CENSO AGROPECUARIO MUNDIAL DE 1950, VOLUMEN I

**JAPON**  
**Explotaciones privadas**

Clasificado de acuerdo con el tamaño de la unidad de explotación

CLASIFICACION POR TAMAÑO SEGUN LA SUPERFICIE AGRICOLA DE LAS EXPLOTACIONES

	Explotaciones de todos los tamaños	Menores de 0,99 Ha.	De 0,99 Ha. o más	De 0,99 a menos de 4,96 Ha.	De 4,96 a menos de 9,92 Ha.	De 9,92 a menos de 19,83 Ha.	De 19,83 Ha. o más
		Menores de 1 chobu	De 1 chobu o más	De 1 a menos de 5 chobu	De 5 a menos de 10 chobu	De 10 a menos de 20 chobu	De 20 chobu o más
<b>Batatas (camotes)</b>							
Número de explotaciones informantes	4 985 796	3 385 985	1 599 811	1 590 321	8 205	1 056	229
Hectáreas	397 952	209 902	188 050	187 515	491	38	6
<b>Toda clase de hortalizas y melones para el consumo humano</b>							
Hectáreas	446 788	206 112	240 676	219 219	13 442	6 262	1 753
<b>Caña de azúcar</b>							
Número de explotaciones informantes	313 308	210 544	102 764	102 691	63	9	1
Hectáreas	2 893	1 609	1 284	1 278	6	—	—
<b>Remolacha azucarera</b>							
Número de explotaciones informantes	68 285	4 996	63 289	20 888	24 223	14 737	3 441
Hectáreas	11 745	59	11 686	2 311	4 794	3 689	892
<b>Algodón</b>							
Número de explotaciones informantes	432 740	190 277	242 463	241 975	442	45	1
Hectáreas	6 297	2 234	4 063	4 056	6	1	—
<b>Cacahuete (maní)</b>							
Número de explotaciones informantes	504 745	266 297	238 448	238 002	416	26	4
Hectáreas	8 895	2 893	6 002	5 990	11	1	—
<b>Tabaco</b>							
Número de explotaciones informantes	494 688	226 591	268 097	265 360	2 301	364	72
Hectáreas	46 310	18 352	27 958	27 637	261	51	9
<b>Uvas</b>							
Número de explotaciones informantes							
Al aire libre	176 355	87 335	89 020	86 449	2 047	455	69
En invernadero	516	394	122	120	2	—	—
Hectáreas	*3 576	1 720	1 856	1 780	71	4	1
<b>Frutas cítricas</b>							
Hectáreas	*32 647	16 952	15 695	15 629	40	26	—
<b>Té</b>							
Número de explotaciones informantes	1 068 980	657 815	411 165	408 518	2 301	291	55
Hectáreas	*20 575	9 007	11 568	11 472	90	6	—
<b>F GANADOS Y AVES DE CORRAL EN LAS EXPLOTACIONES<sup>b</sup></b>							
<b>Caballos, mulas y asnos</b>							
Caballos							
Número de explotaciones informantes	905 324	197 756	707 568	625 772	52 471	23 191	6 134
Total de caballos	1 071 131	205 277	865 854	687 529	93 130	58 550	26 645
Caballos de 3 años o más	(869 858)	(164 669)	(705 189)	(575 235)	(70 795)	(41 696)	(17 463)
Caballos menores de 3 años	(201 273)	(40 608)	(160 665)	(112 294)	(22 335)	(16 854)	(9 182)

\*Por razones que se desconocen, existen algunas discrepancias entre las cifras que figuran en este cuadro y las que aparecen en el cuadro no clasificado.



INFORME SOBRE EL CENSO AGROPECUARIO MUNDIAL DE 1950, VOLUMEN I

JAPON

Explotaciones privadas

Clasificado de acuerdo con el tamaño de la unidad de explotación

CLASIFICACION POR TAMAÑO SEGUN LA SUPERFICIE AGRICOLA DE LAS EXPLOTACIONES

	Explotaciones de todos los tamaños	Menores de 0,99 Ha.	De 0,99 Ha. o más	De 0,99 a menos de 4,96 Ha.	De 4,96 a menos de 9,92 Ha.	De 9,92 a menos de 19,83 Ha.	De 19,83 Ha. o más
		Menores de 1 chobu	De 1 chobu o más	De 1 a menos de 5 chobu	De 5 a menos de 10 chobu	De 10 a menos de 20 chobu	De 20 chobu o más
<b>Ganado vacuno</b>							
Número de explotaciones informantes	2 099 903	1 098 434	1 001 469	973 973	15 786	8 481	3 229
Total de reses	2 450 083	1 204 821	1 245 262	1 182 516	32 671	19 681	10 394
Reses de 2 años o más	(1 739 496)	(789 872)	(949 624)	(904 438)	(23 680)	(14 141)	(7 365)
Terneaje de 1 año y menos de 2 <sup>9</sup>	(446 792)	(275 456)	(171 336)	(162 839)	(4 358)	(2 720)	(1 419)
Terneas menores de 1 año	(263 795)	(139 493)	(124 302)	(115 239)	(4 633)	(2 820)	(1 610)
Vacas destinadas al ordeño <sup>10</sup> (Incluidas en el total de reses)							
Número de explotaciones informantes	133 024	52 229	80 795	60 697	9 597	7 482	3 019
Número de cabezas	198 128	71 562	126 566	80 852	19 202	17 022	9 490
<b>Ganado ovino</b>							
Número de explotaciones informantes	253 109	78 891	174 218	128 252	27 918	13 974	4 074
Número de ovejas	358 530	102 567	255 963	173 646	46 768	26 353	9 196
<b>Ganado caprino</b>							
Número de explotaciones informantes	352 554	225 415	127 139	121 044	4 031	1 674	390
Total de cabras	413 284	270 248	143 036	135 883	4 685	1 964	504
<b>Ganado porcino</b>							
Número de explotaciones informantes	458 647	263 381	195 266	181 085	8 314	4 736	1 131
Total de puercos	607 632	353 539	254 093	233 751	11 487	6 993	1 862
Puercos de 6 meses o más	272 096	154 291	117 805	108 608	5 187	3 140	870
Cerdas y verracos para la reproducción	(93 737)	(52 096)	(41 641)	(38 193)	(1 901)	(1 146)	(401)
Otros puercos	(178 359)	(102 195)	(76 164)	(70 415)	(3 286)	(1 994)	(469)
Puercos menores de 6 meses	335 536	199 248	136 288	125 143	6 300	3 853	992
<b>Aves de corral</b>							
Número de explotaciones informantes	3 785 971	2 291 595	1 494 376	1 428 221	42 195	18 715	5 245
Gallos, gallinas, etc.							
Número de explotaciones informantes	3 754 242	2 273 206	1 481 036	1 415 041	42 071	18 686	5 238
Total de gallos, gallinas, etc.	16 545 210	9 590 317	6 954 893	6 549 545	250 556	120 650	34 142
Patos							
Número de patos	258 112	137 287	120 825	118 509	1 750	401	165
Gansos							
Número de gansos	2 807	1 042	1 765	1 619	93	25	28
Pavos							
Número de pavos	6 473	3 911	2 562	2 323	136	75	28
<b>Conejos</b>							
Número de explotaciones informantes	915 247	583 270	331 977	323 459	6 019	1 894	605
Número de conejos	1 764 057	1 141 486	622 571	604 477	12 288	4 360	1 446

<sup>9</sup>Comprende también terneros menores de un año destinados a la reproducción para ganado lechero. — <sup>10</sup>Comprende vacas y terneras para el ordeño y toros y terneros para la reproducción de ganado lechero.

INFORME SOBRE EL CENSO AGROPECUARIO MUNDIAL DE 1950, VOLUMEN I

**JAPON**  
**Explotaciones privadas**

Clasificado de acuerdo con el tamaño  
de la unidad de explotación

CLASIFICACION POR TAMAÑO SEGUN LA SUPERFICIE AGRICOLA DE LAS EXPLOTACIONES

	Explotaciones de todos los tamaños	Menores de 0,99 Ha.	De 0,99 Ha. o más	De 0,99 a menos de 4,96 Ha.	De 4,96 a menos de 9,92 Ha.	De 9,92 a menos de 19,83 Ha.	De 19,83 Ha. o más
		Menores de 1 chobu	De 1 chobu o más	De 1 a menos de 5 chobu	De 5 a menos de 10 chobu	De 10 a menos de 20 chobu	De 20 chobu o más
<b>Abejas</b>							
Número de explotaciones informantes	17 506	9 074	8 432	8 011	278	111	32
Número de colmenas	62 885	39 791	23 094	21 377	1 099	475	143
<b>Animales productores de pieles</b>							
Número de explotaciones informantes	314	187	127	119	5	1	2
Número de animales productores de pieles							
Zorras	318	205	113	96	14	1	2
Visones	9	8	1	1	—	—	—
Otros animales productores de pieles <sup>11</sup>	636	434	202	195	7	—	—
<b>Gusanos de seda<sup>12</sup></b>							
Huevos puestos a incubar							
Número de explotaciones informantes	746 770	332 274	414 496	410 265	3 422	697	112
Kilogramos	20 429	7 305	13 124	13 021	85	15	3
Producción de capullos frescos							
Número de explotaciones informantes	746 770	332 274	414 496	410 265	3 422	697	112
Toneladas métricas	48 338	16 850	30 488	30 229	214	38	7
<b>G TECNOLOGIA AGRICOLA</b>							
<b>Empleo de energía en las explotaciones agrícolas</b>							
<b>Energía animal</b>							
Número de explotaciones informantes	1 568 708	1 128 096	440 612	412 881	16 030	8 702	2 999
Porcentaje	100,0	71,9	28,1	26,3	1,0	0,6	0,2
<b>Energía mecánica</b>							
Número de explotaciones informantes	561 102	443 205	117 897	117 550	295	40	12
Porcentaje	100,0	79,0	21,0	20,9	0,1	—	—
<b>Energía animal y mecánica</b>							
Número de explotaciones informantes	2 989 304	1 590 822	1 398 482	1 336 683	42 787	15 723	3 289
Porcentaje	100,0	53,2	46,8	44,7	1,5	0,5	0,1
<b>Ni energía animal ni mecánica</b>							
Número de explotaciones informantes	1 057 305	983 751	73 554	69 779	2 820	764	191
Porcentaje	100,0	93,0	7,0	6,6	0,3	0,1	—
<b>Tipo de energía empleada</b>							
Número de explotaciones que han declarado emplear:							
Caballos	1 592 093	739 315	852 778	768 541	54 304	23 784	6 149
Ganado vacuno	3 066 567	2 022 916	1 043 651	1 037 161	5 601	731	158
Tractores	1 638	185	1 453	801	433	198	21
Motores eléctricos	1 941 401	1 088 730	852 671	837 692	12 264	2 392	323
Energía hidráulica	29 555	11 950	17 605	16 174	979	374	78
Molinos de viento	444	246	198	186	7	4	1
Motores de gasolina	1 803 135	1 039 584	763 551	714 176	32 476	13 854	3 045

<sup>11</sup>Comprende nutrias, tejones, etc. — <sup>12</sup>Se refiere a gusanos de seda de primavera, de verano y de otoño y gusanos del tussah criados durante el año 1949.

**KENIA**

**Tierras altas y zona de colonización asiática**

**PERIODO DE REFERENCIA**

Todas las estadísticas se refieren a la situación existente el 31 de diciembre de 1954 o el año civil que terminó en dicha fecha.

**BASE LEGAL O ADMINISTRATIVA**

La base legal del Censo Agropecuario levantado en Kenia el año de 1954 la constituye el reglamento anexo a la Ley de Estadísticas.

**METODO DE RECOLECCION DE DATOS**

De la planificación, análisis e información del censo quedó encargada la Sección Agronómica de Kenia del Departamento de Estadística del África oriental.

De conformidad con los reglamentos, estaban obligados a facilitar información todos los propietarios u ocupantes de terrenos de una extensión mínima de 20 acres enclavados fuera de los límites de un municipio. Se recibieron datos sobre 3.013 explotaciones sitas en las tierras altas y en la zona de colonización asiática de la provincia de Nyanza, recopilándose además datos a base de los registros relativos a 150 explotaciones sobre las cuales no se recibió información.

Los datos que figuran más adelante, incluso los estimados por no haberse respondido a los cuestionarios censales, comprenden, pues, el 97 por ciento de la superficie dedicada a la agricultura, y, por tanto, a toda la agricultura no africana, con excepción de la del litoral, pudiendo darse por supuesto que el 3 por ciento restante no era objeto de cultivo por no haberse podido localizar a persona alguna encargada de los terrenos.

**A UNIDAD DE EXPLOTACION Y REGIMEN DE TENENCIA**

Todos los propietarios u ocupantes de terrenos de una extensión mínima de 20 acres (= 8,09 hectáreas) enclavados fuera de los límites de un municipio o población estaban obligados a facilitar datos. Se les ordenó asimismo que proporcionaran información sobre las fincas explotadas por ocupantes sin título. Reinó, sin embargo, considerable confusión sobre el sentido del término « ocupante sin título » (« squatter ») por lo que las estadísticas relativas a éstos no son muy satisfactorias. Más adelante se dan detalles en notas al pie de página sobre las fincas explotadas por tales ocupantes.

**B APROVECHAMIENTO DE LA TIERRA**

En *tierras de cultivo* están comprendidas las de cultivos extensivos, incluyendo los prados artificiales y las de cultivo de árboles, arbustos, vides y otras trepadoras.

En concepto *praderas y pastizales permanentes* comprende las destinadas al pastoreo, estuvieran o no valladas y abastecidas de agua.

La categoría *montes o bosques* comprende también terrenos plantados de árboles.

En *toda otra clase de tierras* se incluyen las insuficientemente desarrolladas o sin explotar, los baldíos, las tierras ocupadas por construcciones, caminos, etc., así como las utilizadas por empleados africanos.

**D PERSONAL OCUPADO EN LA AGRICULTURA**

Los datos se refieren a la mano de obra existente en noviembre de 1954. Los trabajadores europeos (de ambos sexos) dedicados toda la jornada a trabajos agrícolas son casi todos administradores de granjas. Sin embargo, parte del personal femenino empleado, tanto europeo como asiático, son amas de llaves y niñeras.

La mayoría del personal masculino asiático son mecánicos empleados en plantaciones o grandes explotaciones mixtas.

La mayoría de la mano de obra africana está contrada por plazos de un mes, incluso los ocupantes sin título y los familiares a su cargo.

**E CULTIVOS**

Los datos se refieren a la superficie de cultivo.

**F GANADOS Y AVES DE CORRAL**

Los datos se refieren al número de cabezas de ganado y de aves de corral al 31 de diciembre de 1954.

**G TECNOLOGIA AGRICOLA**

Los datos se refieren al número de máquinas existentes en las explotaciones el 31 de diciembre de 1954.

FUENTE : Kenya Agricultural Census, 1954 (*Highlands and Asian Settled Area*), East African Statistical Department, agosto 1955.

INFORME SOBRE EL CENSO AGROPECUARIO MUNDIAL DE 1950, VOLUMEN I

**KENIA**

**Tierras altas y zona de colonización asiática**

*No clasificado de acuerdo con el tamaño de la unidad de explotación*

<b>A UNIDAD DE EXPLOTACION Y REGIMEN DE TENENCIA<sup>1</sup></b>		Empleados parte de la jornada	6
		Varones	(6)
		Hembras	(—)
<b>Número y superficie de las explotaciones</b>		Africanos	222 600
Total de explotaciones	3 163	Varones	(135 600)
Superficie total de las explotaciones (hectáreas)	2 838 300	Hembras	(48 900)
		Menores	(38 100)
<b>B APROVECHAMIENTO DE LA TIERRA</b>		<b>E CULTIVOS - SUPERFICIE (hectáreas)</b>	
<b>Aprovechamiento de la tierra en las explotaciones (hectáreas)</b>		<b>Cereales<sup>2</sup></b>	233 600
Tierras de cultivo	436 800	<b>Papas (patatas)</b>	400
Praderas y pastizales permanentes	1 861 300	<b>Pastos de rotación</b>	22 300
Montes o bosques	114 100	<b>Cultivos para ensilaje</b>	5 900
Toda otra clase de tierras	426 100	<b>Otros cultivos forrajeros</b>	6 300
<b>C No se dispone de datos</b>		<b>Guisantes y frijoles</b>	1 000
<b>D PERSONAL OCUPADO EN LA AGRICULTURA</b>		<b>Otras hortalizas<sup>1</sup></b>	600
<b>Número de personas empleadas en noviembre de 1954</b>		<b>Plantaciones de azúcar</b>	7 500
Personal remunerado de las explotaciones		<b>Plantaciones de sisal</b>	76 800
No africanos <sup>2</sup>	2 085	<b>Piretro<sup>3</sup></b>	6 200
Europeos	1 596	<b>Otros cultivos para usos industriales</b>	4 800
Empleados toda la jornada	1 435	<b>Superficie de cultivos de abono verde</b>	4 100
Varones	(1 313)	<b>Frutas</b>	1 700
Hembras	(122)	<b>Café</b>	23 700
Empleados parte de la jornada	161	<b>Té</b>	9 300
Varones	(114)	<b>Corteza de acacia<sup>4</sup></b>	31 100
Hembras	(47)	<b>Otros cultivos</b>	1 500
Asiáticos	489		
Empleados toda la jornada	483		
Varones	(479)		
Hembras	(4)		

<sup>1</sup>En el cuestionario se solicitaba además información sobre las tierras explotadas por ocupantes sin título. Se produjo considerable confusión sobre el significado del término «ocupante sin título» («squatter»), por lo que las estadísticas relativas a éstos no son enteramente satisfactorias. Sin embargo, a continuación se dan detalles sobre esta modalidad de agricultura:

Número de ocupantes sin título varones adultos	26 331
Número de familiares a su cargo	50 100
Hembras	(21 900)
Menores	(28 300)
Superficie cultivada (hectáreas)	19 100
Total de reses vacunas	54 700
Total de ovejas y cabras	123 000

<sup>2</sup>Datos registrados sobre 1.287 fincas. Con arreglo a las explicaciones dadas se supone que el total de europeos varones dedicados a la agricultura comercial toda la jornada es del orden de los 3.000. Se supone además que es mucho mayor el número de europeos varones que explotan una pequeña finca o poseen una finca explotada por un administrador que es objeto de alguna inspección por parte de ellos. — <sup>3</sup>Cifra aproximada obtenida restando de la superficie total de cultivos la de otros cultivos mencionados más adelante. — <sup>4</sup>Para la venta. — <sup>5</sup>Para la venta de corteza.

INFORME SOBRE EL CENSO AGROPECUARIO MUNDIAL DE 1950, VOLUMEN I

**KENIA**

**Tierras altas y zona de colonización asiática**

*No clasificado de acuerdo con el tamaño de la unidad de explotación*

**F GANADOS Y AVES DE CORRAL**

**Caballos, mulas y asnos**

Caballos	
Número	5 400

**Ganado vacuno**

Total de reses	706 500
Ganado lechero	(332 800)
Ganado de abasto y otros <sup>6</sup>	(361 300)
Toros y terneros para la reproducción	(12 400)

**Ganado ovino**

Número de ovejas	335 500
------------------	---------

**Ganado porcino**

Total de puercos	35 100
------------------	--------

**Aves de corral**

Total	202 000
-------	---------

**G TECNOLOGIA AGRICOLA**

**Material que se indica en las explotaciones agrícolas (número)**

Tractores	4 458
Segadoras-trilladoras	1 019
Camiones (autocamiones) <sup>7</sup>	3 052

**H, I, J, K, No se dispone de datos**

<sup>6</sup>Comprende bueyes para trabajos agrícolas. — <sup>7</sup>Se refieren a vehículos utilitarios y para el transporte de mercancías.

INFORME SOBRE EL CENSO AGROPECUARIO MUNDIAL DE 1950, VOLUMEN I

**KENIA**

**Tierras altas y zona de colonización asiática**

*Clasificado de acuerdo con el tamaño de la unidad de explotación*

CLASIFICACION POR TAMAÑO SEGUN LA SUPERFICIE TOTAL DE LA EXPLOTACION

	Explotaciones de todos tamaños	Menores de 80,9 hectáreas	De 80,9 a 201,9 hectáreas	De 202,3 a 404,3 hectáreas	De 404,7 a 606,6 hectáreas	De 607 a 809 hectáreas	De 809,4 a 2.023 hectáreas	De 2.023,4 hectáreas o más
		Menores de 200 acres	De 200 a 499 acres	De 500 a 999 acres	De 1000 a 1499 acres	De 1500 a 1999 acres	De 2000 a 4999 acres	De 5000 acres o más
<b>A UNIDAD DE EXPLOTACION Y REGIMEN DE TENENCIA</b>								
<b>Número y superficie de las unidades de explotación</b>								
Número	3 163	462	477	678	485	299	500	262
Porcentaje	100,0	14,6	15,1	21,4	15,3	9,5	15,8	8,3

LUXEMBURGO

**PERIODO DE REFERENCIA**

El censo agropecuario de Luxemburgo se dividió en dos partes. La primera (1950-I), de fecha 15 de mayo de 1950, se refiere al tamaño de las explotaciones, tenencia de la tierra, aprovechamiento de la tierra, cultivos, ganados y fragmentación. La segunda (1950-II), de fecha 31 de diciembre de 1950, comprende población agrícola, personal ocupado en la agricultura, cultivos realizados después de las cosechas principales, tecnología agrícola y otros cuantos conceptos. Todas las cifras que aquí figuran se refieren a la situación reinante en la fecha del censo, salvo las relativas a cultivos sucesivos, que se refieren a todo el año de 1950.

**BASE LEGAL O ADMINISTRATIVA**

La base legal del censo la constituye el *Arrêté Ministériel du 31 avril 1950, prescrivant un recensement général de l'agriculture en 1950* y el *Arrêté Ministériel du 18 novembre 1950 prescrivant un recensement général de la main d'oeuvre et de l'équipement agricole*, basados ambos en el artículo 4 del *Arrêté grand-ducal du 2 août 1945, portant réorganisation de l'Office de Statistique*.

**METODO DE RECOLECCION DE DATOS**

Desde que terminó la segunda guerra mundial, en el Gran Ducado de Luxemburgo se ha llevado a cabo el 15 de mayo de cada año un censo de superficies de cultivo y una enumeración de las principales clases de ganado. Este programa censal anual se amplió en 1950 para atender las propuestas de la FAO acerca del Censo Agropecuario Mundial.

La Oficina General de Estadística quedó encargada del censo. El colegio de los burgomaestres y regidores preparó y dirigió los trabajos censales y designó a los enumeradores. Estos entregaron los cuestionarios en las explotaciones a los informantes, los cuales venían obligados por la ley a llenar los cuestionarios. Una vez ultimados, éstos fueron recogidos por los enumeradores, que comprobaban en el acto si los datos estaban completos y su exactitud. De ser necesario, los completaban y rectificaban entrevistándose con el informante. Hecha la comprobación, los datos obtenidos fueron pasados a listas de comprobación, que en unión de los cuestionarios fueron enviadas a los colegios de los burgomaestres y regidores. La administración municipal preparó un resumen de tales listas, que, junto con los cuestionarios y las listas de comprobación preparadas por los enumeradores, se remitió a la Oficina General de Estadística.

En esta última oficina se prepararon resultados provisionales a base de las listas resumidas. Los distintos cuestionarios de las partes I y II fueron cotejados y una vez sometidos a un examen crítico fueron objeto de ulterior elaboración manual y mecánica.

**A UNIDAD DE EXPLOTACION Y REGIMEN DE TENENCIA**

(a) *Unidad de explotación*: El cuestionario relativo a la parte I del censo venían obligados a llenarlo:

1. Todas las explotaciones (incluso sociedades, fábricas de iglesias y dependencias oficiales) con una superficie total mínima de 20 áreas, aun cuando dicha superficie sólo fuera explotada en parte por el propio productor como tierras arables, praderas, pastos, huertos, bosques u otras tierras cultivadas;
2. Todas las explotaciones con huertas comerciales, cultivo de frutas, viticultura, y todos los productores de cereales panificables, aun cuando la extensión total fuera inferior a 20 áreas;

3. Todos los propietarios de caballos, ganado vacuno, ganado porcino, ganado ovino, aves de corral y abejas.

En el censo agropecuario de 1950-II se enumeraron:

1. Todas las explotaciones que en el censo de 15 de mayo de 1950 declararon una superficie agrícola mínima de 1 hectárea.
2. Todos aquellos que el 15 de mayo de 1950 cultivaban profesionalmente hortalizas, huertos o flores y todos los poseedores de viveros y mimbreras, aun cuando la superficie total explotada fuera menor de 1 hectárea.
3. Todos los viticultores sin excepción.
4. Todos los ganaderos y avicultores profesionales.
5. Las asociaciones y cooperativas agrícolas locales, siempre que tuvieran maquinaria agrícola a disposición de sus socios.
6. Todos los trilladores por contrata y contratistas profesionales de maquinaria y tractores agrícolas.

(b) *Régimen de tenencia*: En superficie arrendada se incluyen otras formas de tenencia. La superficie de gramíneas y otras tierras de cultivo cuyas cosechas iban a ser objeto de subasta posteriormente fueron declaradas por la persona que el 15 de 1950 tenía el derecho a disponer de ellas.

**B APROVECHAMIENTO DE LA TIERRA**

En la categoría *tierras arables o de labranza* se incluye la superficie de cultivo de cereales, leguminosas, raíces y tubérculos, cultivos industriales, cultivos forrajeros, cultivos para abono verde y tierras de barbacho. En *otras tierras de cultivo* se incluyen las de hortalizas, flores y fresas, huertos, viñas y viveros. En este concepto quedan comprendidos también las huertas caseras, jardines ornamentales y mimbreras. Los huertos sólo se han declarado como tales cuando ya no había piso de otros cultivos. Las praderas para siega o pastos con frutales han sido consignadas como praderas y pastos. El

# INFORME SOBRE EL CENSO AGROPECUARIO MUNDIAL DE 1950, VOLUMEN I

## LUXEMBURGO

concepto *tierras de cultivo* constituye el conjunto de las dos categorías.

Las *tierras de pastos* no han sido subdivididas en el censo en temporales y permanentes. Por tanto, todas las tierras de pastos se han incluido en la categoría praderas y pastizales.

En *montes y bosques* se incluyen las tierras taladas para repoblación, así como los abrigos vivos.

En *toda otra clase de tierras* se incluyen los terrenos ocupados por edificios, patios, terrenos para usos industriales, depósitos, tierras baldías, canteras y minas de arena.

### C POBLACION AGRICOLA

En el número de personas en las casas de los productores se han consignado todos los familiares del productor, incluso los temporalmente ausentes, como los estudiantes, así como otras personas, como los huéspedes, que son económicamente independientes del productor.

### D PERSONAL OCUPADO EN LA AGRICULTURA

En el concepto *productores y familiares* de éstos empleados permanentemente en la explotación se incluyen los productores dedicados principalmente a la agricultura. En la mayoría de los casos se han incluido también a las esposas de estos productores. En las fincas explotadas a modo de ocupación subsidiaria, la esposa del productor y otros familiares se clasificaron como empleados permanentes o temporales según las circunstancias del caso, sobre todo el tamaño de la explotación.

La categoría *productores y familiares de éstos empleados temporalmente en las explotaciones* comprende también los productores dedicados a la agricultura como ocupación subsidiaria.

El *número de jornadas trabajadas en las explotaciones por trabajadores ocasionales* comprende personal remunerado y no remunerado. No se han incluido los familiares empleados normalmente en la explotación consignados en los dos grupos anteriores.

### E CULTIVOS

La superficie de los cultivos se refiere a la ocupada por estos en la fecha del censo, 15 de mayo 1950, y que había sido cosechada posteriormente. Las extensiones que sufrieron daños por efecto del invierno u otras causas y que se

sembraron de otra cosa o se dejaron en barbecho habiéndose consignado según el uso a que se dedicaran en la fecha del censo y no con arreglo al cultivo original.

El número y clases de árboles frutales en edad productiva se ha consignado independientemente de que el producto se dedicara a la venta o a consumo propio.

En la segunda parte se enumeró la superficie dedicada a cultivos subsidiarios durante 1950.

### F GANADOS Y AVES DE CORRAL

El número de cabezas de ganado había de consignarse con arreglo a la situación reinante en la noche del 14 al 15 de mayo de 1950. Los propietarios venían obligados a declarar las cabezas de ganado donde se encontraran: en su propia explotación o en cualquier otro lugar, en corrales o mataderos, en el país o en el extranjero. Los carniceros y comerciantes venían asimismo obligados a declarar el ganado propio y destinado a la matanza o la venta.

### G TECNOLOGIA AGRICOLA

Los datos que figuran en esta sección se refieren a animales y maquinaria propiedad del productor. No se incluye la maquinaria en copropiedad.

### J FRAGMENTACION

Se ha considerado parcela todo terreno rodeado enteramente por terrenos de otras personas.

El número de parcelas se refiere a las explotaciones que tienen tierra cultivada en una sola parcela y al número de parcelas separadas de tierra cultivada en otras explotaciones.

FUENTE: *Le Recensement Général de l'Agriculture du Grand-Duché de Luxembourg en 1950 - Résultats de la première partie du recensement* (15 mai 1950), Office de la Statistique Générale, 1952.

*Le Recensement Général de l'Agriculture en 1950 - Résultats de la deuxième partie du recensement* (31 Décembre 1950) - Bulletin du Service d'Etudes et de Documentation Economiques et de l'Office de la Statistique Générale. Vol. V, n° 4, Octobre-Diciembre de 1954.



INFORME SOBRE EL CENSO AGROPECUARIO MUNDIAL DE 1950, VOLUMEN I

LUXEMBURGO

No clasificado de acuerdo con el tamaño de la unidad de explotación

**A UNIDAD DE EXPLOTACION Y REGIMEN DE TENENCIA**

**Número y superficie de las unidades de explotación**

1950 - I	
Total de explotaciones	128 389
Superficie total de las explotaciones (hectáreas) <sup>2</sup>	144 053
1950 - II	
Total de explotaciones	113 736
Superficie total de las explotaciones (hectáreas) <sup>2</sup>	139 632

**Número y superficie de las unidades de explotación, según el régimen de tenencia - 1950 - I**

Explotadas con arreglo a una sola forma de tenencia	
Propiedad del productor	
Número	13 394
Superficie (hectáreas) <sup>2</sup>	42 267
Tomadas en arrendamiento	
Número	2 405
Superficie (hectáreas) <sup>2</sup>	6 659
Explotadas con arreglo a formas mixtas de tenencia	
Número	9 423
Superficie (hectáreas) <sup>2</sup>	95 127

**Superficie total de las unidades de explotación, según el régimen de tenencia - 1950 - I (hectáreas)<sup>2</sup>**

Propiedad del productor	105 956
Tomada en arrendamiento	38 097

**B APROVECHAMIENTO DE LA TIERRA**

**Aprovechamiento de la tierra en las explotaciones - 1950 - I (hectárea)<sup>1</sup>**

Tierras de cultivo	83 160
Tierras arables o de labranza <sup>5</sup>	(79 629)
Otras tierras de cultivo	(3 531)
Praderas y pastizales <sup>6</sup>	60 893
Montes y bosques	73 770
Toda otra clase de tierras	9 306

**C POBLACION AGRICOLA**

**Número de personas en las casas de los productores - 1950 - II**

Número de explotaciones informantes	13 736
Número de personas	65 663

**D PERSONAL OCUPADO EN LA AGRICULTURA**

**Número de personas empleadas en las explotaciones - 1950 - II**

Productores y familiares de éstos	40 721
De 15 años o más	40 415
Varones	(20 633)
Hembras	(19 782)
De 14 años o menos	306
Varones	(159)
Hembras	(147)
Empleados permanentemente	32 337
De 15 años o más	32 157
Varones	(15 501)
Hembras	(16 656)
De 14 años o menos	180
Varones	(89)
Hembras	(91)

<sup>1</sup>Comprende 3 167 explotaciones sin tierra agrícola. — <sup>2</sup>Se refiere exclusivamente a superficie agrícola (tierras arables y otras tierras de cultivo y praderas y pastizales). — <sup>3</sup>Comprende 78 explotaciones sin tierra agrícola. — <sup>4</sup>Reajustadas todo lo posible con arreglo a la clasificación de la FAO, las cifras sobre aprovechamiento de la tierra serían las siguientes:

Tierras de cultivo	81 677
Tierra arables o de labranza	79 760
Superficie de cultivo especializado de hortalizas	(97)
Toda otra clase de tierras arables	(79 663)
Tierra para el cultivo de árboles, arbustos, vides y otras trepadoras	1 917
Praderas y pastizales	60 893
Montes o bosques	73 770
Toda otra clase de tierras	10 789

<sup>5</sup>No comprende la superficie de cultivo de hortalizas y flores, que se incluye en otras tierras de cultivo. — <sup>6</sup>Comprende praderas temporales.

INFORME SOBRE EL CENSO AGROPECUARIO MUNDIAL DE 1950, VOLUMEN I

LUXEMBURGO

No clasificado de acuerdo con el tamaño de la unidad de explotación

Empleados temporalmente	8 384	<b>Fríjoles secos comestibles</b>	
De 15 años o más	8 258	Hectáreas	282
Varones	(5 132)	<b>Guisantes secos comestibles</b>	
Hembras	(3 126)	Hectáreas	56
De 14 años o menos	126	<b>Veas para grano</b>	
Varones	(70)	Hectáreas	46
Hembras	(56)	<b>Otras leguminosas para grano</b>	
Personal remunerado (empleado permanentemente)	3 211	Hectáreas	23
De 15 años o más	3 197	<b>Patatas (papas)</b>	
Varones	(2 682)	Número de explotaciones informantes	15 883
Hembras	(515)	Hectáreas	8 130
De 14 años o menos	14	<b>Beterragas forrajeras<sup>11</sup></b>	
Varones	(11)	Número de explotaciones informantes	11 714
Hembras	(3)	Hectáreas <sup>12</sup>	4 850
<b>Número de jornadas trabajadas en las explotaciones por trabajadores ocasionales durante el año censal - 1950 - II</b>	239 372	<b>Zanahorias para forraje</b>	
		Hectáreas	18
<b>E CULTIVOS - 1950 - I<sup>7</sup></b>		<b>Otros tubérculos y raíces</b>	
<b>Trigo</b>		Hectáreas	84
Hectáreas	818 073	<b>Alfalfa para forraje</b>	
Trigo de invierno (hectáreas)	(16 599)	Hectáreas	3 649
Trigo de verano (hectáreas)	(1 140)	<b>Tréboles para forraje</b>	
<b>Centeno</b>		Hectáreas	2 535
Hectáreas	96 826	<b>Mielga para forraje</b>	
<b>Cebada</b>		Hectáreas	102
Número de explotaciones informantes	6 431	<b>Otros cultivos forrajeros<sup>12</sup></b>	
Hectáreas	4 414	Hectáreas	4 784
<b>Avena</b>		<b>Hortalizas</b>	
Número de explotaciones informantes	11 367	Hectáreas	97
Hectáreas	22 992	<b>Flores cultivadas al aire libre</b>	
<b>Alforfón</b>		Hectáreas	35
Hectáreas	22	<b>Cultivos industriales<sup>13</sup></b>	
<b>Otros granos mezclados<sup>10</sup></b>		Número de explotaciones informantes	30
Hectáreas	373	Hectáreas	15

<sup>7</sup>Con arreglo a la segunda parte del censo de 1950 había además 195 hectáreas en las que en 1950 se efectuaron cultivos después de las cosechas principales. El detalle es el siguiente: (hectáreas)

Cultivos en 1950, después de las cosechas principales, para forraje verde	155
Cultivos en 1950, después de las cosechas principales, para abonos	40

<sup>8</sup>Incluye también superficies de cultivo de espelta y tranquillón con más del 50% de trigo, 13 y 321 hectáreas respectivamente. — <sup>9</sup>Incluye también superficies de cultivo de tranquillón con más del 50% de centeno (408 hectáreas). — <sup>10</sup>Excluido tranquillón. — <sup>11</sup>Comprende beterragas forrajeras y remolacha azucarera forrajera. — <sup>12</sup>Comprende veas, mezcla de cereales y leguminosas, etc., para forraje — <sup>13</sup>Comprende lino, cáñamo, nabina, colza, especias cultivadas, plantas medicinales y aromáticas, etc.

INFORME SOBRE EL CENSO AGROPECUARIO MUNDIAL DE 1950, VOLUMEN I

LUXEMBURGO

No clasificado de acuerdo con el tamaño de la unidad de explotación

<b>Tierras en barbecho</b>		<b>Ganado vacuno</b>	
Número de explotaciones informantes	3 122	Número de explotaciones informantes	12 623
Hectáreas	2 209	Total de reses	119 298
<b>Uvas</b>		Reses de 2 años o más	64 755
Número de explotaciones informantes	1 952	Machos	(2 497)
Hectáreas	1 188	Hembras	(62 258)
<b>Manzanas</b>		Terneraje de 1 año y menos de 2	18 950
Número de árboles en edad productiva	302 688	Machos	(3 768)
<b>Albaricoques</b>		Hembras	(15 182)
Número de árboles en edad productiva	1 220	Terneros menores de 1 año	35 593
<b>Cerezas</b>		Vaquillas y vacas (incluidas en el total de reses)	
Número de árboles en edad productiva	25 935	Número de cabezas	62 258
<b>Melocotones</b>		Destinadas principalmente al ordeño	(50 844)
Número de árboles en edad productiva	1 076	Destinadas a otros fines	(11 414)
<b>Peras</b>		<b>Ganado ovino</b>	
Número de árboles en edad productiva	61 091	Número de explotaciones informantes	337
<b>Ciruelas</b>		Total de cabezas	3 597
Número de árboles en edad productiva	172 788	Machos de 1 año o más	526
<b>Nogales</b>		Hembras de 1 año o más	1 635
Número de árboles en edad productiva	7 276	Destinadas principalmente al ordeño	(1 635)
<b>Fresas</b>		Destinadas a otros fines	(—)
Hectáreas	14	Corderos menores de 1 año	1 436
<b>Viveros</b>		<b>Ganado porcino</b>	
Hectáreas	22	Número de explotaciones informantes	14 233
<b>F GANADOS Y AVES DE CORRAL - 1950 - I</b>		Total de puercos	95 987
<b>Caballos, mulas y asnos</b>		Puercos de 6 meses o más	23 266
Caballos		Puercas y cimarrones para la reproducción	(11 041)
Número de explotaciones informantes	7 543	Otros porcinos	(12 225)
Total de caballos	15 341	Puercos menores de 6 meses	72 721
Caballos de 3 años o más	13 540	<b>Aves de corral</b>	
Yeguas y garañones destinados a la reproducción	(1 736)	Gallos, gallinas, etc.	
Otros caballos	(11 804)	Número de explotaciones informantes	23 749
Caballos de 1 año y menos de 3	1 348	Total de gallos, gallinas, etc.	493 284
Potros y potrancas menores de 1 año	453	Patos	
		Total de patos	3 157
		Gansos	
		Total de gansos	5 755
		Pavos	
		Total de pavos	2 378
		<b>Abejas</b>	
		Número de explotaciones informantes	1 732
		Número de colmenas	12 493

INFORME SOBRE EL CENSO AGROPECUARIO MUNDIAL DE 1950, VOLUMEN I

**LUXEMBURGO**

*No clasificado de acuerdo con el tamaño de la unidad de explotación*

**G TECNOLOGIA AGRICOLA**

**Fuerza de tracción propiedad de los productores - 1950 - II**

Número de explotaciones que poseen :	
Fuerza de tracción animal	6 731
Fuerza de tracción mecánica	388
Fuerza de tracción animal y mecánica	1 222
Ni fuerza de tracción mecánica ni animal	5 395

**Tipo de energía que poseen los productores - 1950 - II**

Número de explotaciones que poseen :	
Caballos	7 441
Bueyes para trabajos agrícolas	382
Vacas para trabajos agrícolas	235
Tractores	1 301
Motores eléctricos	
Fijos	3 306
Móviles	5 313
Otros motores	419

**Material que se indica propiedad de los productores - 1950 - II**

Tractores	
Número de explotaciones informantes	1 301
Número de tractores	1 332
Segadoras y segadoras-agavilladoras	
Número de segadoras y segadoras-agavilladoras	4 563
De autopropulsión	(4 524)
De tracción	(39)

Cosechadoras-trilladoras	
Número de cosechadoras-trilladoras	7
Trilladoras	
Número de trilladoras	5 586
Camiones (autocamiones)	
Número de camiones	275

**H** *No se dispone de datos*

**I RIEGO Y AVENAMIENTO**

**Riego - 1950 - II**

Superficie regada (hectáreas)	302
-------------------------------	-----

**J FRAGMENTACION - 1950 - I**

<b>Número de explotaciones informantes</b>	24 222
Número de explotaciones con tierra cultivada en una parcela	(7 586)
Número de explotaciones con tierra cultivada en más de una parcela	(16 636)
Número de parcelas	215 946
Promedio de parcelas por explotación	8,9

**K** *No se dispone de datos*

INFORME SOBRE EL CENSO AGROPECUARIO MUNDIAL DE 1950, VOLUMEN I

LUXEMBURGO

Clasificado de acuerdo con el tamaño de la unidad de explotación

CLASIFICACION POR TAMAÑO SEGUN LA SUPERFICIE AGRICOLA DE LAS EXPLOTACIONES

	Explotaciones de todos los tamaños	Menores de 1 hectárea	De 1 hectárea o más	De 1 a menos de 5 hectáreas	De 5 a menos de 10 hectáreas	De 10 a menos de 20 hectáreas	De 20 a menos de 50 hectáreas	De 50 a menos de 100 hectáreas	De 100 hectáreas o más
<b>A UNIDAD DE EXPLOTACION Y REGIMEN DE TENENCIA</b>									
<b>Número y superficie de las unidades de explotación - 1950-I</b>									
Número	128 389	14 811	13 578	5 532	2 844	3 270	1 792	131	9
Porcentaje	—	—	100,0	40,7	20,9	24,1	13,2	1,0	0,1
Superficie (hectáreas) <sup>2</sup>	144 053	2 678	141 375	14 112	20 951	46 725	50 339	8 140	1 108
Porcentaje	—	—	100,0	10,0	14,8	33,0	35,6	5,8	0,8
<b>Número y superficie de las unidades de explotación - 1950-II</b>									
Número	113 736	754	12 982	54,7	2 765	3 243	1 787	131	9
Porcentaje	—	—	100,0	38,9	21,3	25,0	13,7	1,0	0,1
Superficie (hectáreas) <sup>2</sup>	139 632	319	139 313	13 149	20 405	46 355	50 185	8 111	1 108
Porcentaje	—	—	100,0	9,4	14,7	33,3	36,0	5,8	0,8
<b>Número y superficie de las unidades de explotación, según el régimen de tenencia - 1950-I</b>									
Explotadas con arreglo a una sola forma de tenencia									
Propiedad del productor									
Número	13 394	8 562	4 832	2 737	878	665	503	45	4
Superficie (hectáreas) <sup>2</sup>	42 267	1 971	40 296	6 531	6 338	9 582	14 647	2 668	530
Tomadas en arrendamiento									
Número	2 405	1 958	447	219	61	67	72	25	3
Superficie (hectáreas) <sup>2</sup>	6 659	243	6 416	539	451	993	2 302	1 794	337
Explotadas con arreglo a formas mixtas de tenencia									
Número	9 423	1 124	8 299	2 576	1 905	2 538	1 217	61	2
Superficie (hectáreas) <sup>2</sup>	95 127	464	94 663	7 042	14 162	36 150	33 390	3 678	241
<b>Superficie total de las unidades de explotación, según el régimen de tenencia - 1950-I (hectáreas)<sup>2</sup></b>									
Propiedad del productor	105 956	2 210	103 746	10 985	15 899	33 748	37 457	5 072	585
Tomada en arrendamiento	38 097	468	37 629	3 127	5 052	12 977	12 882	3 068	523
<b>B APROVECHAMIENTO DE LA TIERRA</b>									
<b>Aprovechamiento de la tierra en las explotaciones - 1950-I (hectáreas)</b>									
Tierras de cultivo	83 160	1 938	81 222	7 064	12 543	28 750	28 829	3 563	473
Tierras arables o de labranza <sup>1</sup>	(79 629)	(931)	(78 698)	(5 960)	(11 940)	(28 260)	(28 542)	3 532)	(464)
Otras tierras de cultivo	(3 531)	(1 007)	(2 524)	(1 104)	(603)	(490)	(287)	(31)	(9)
Praderas y pastizales <sup>5</sup>	60 893	740	60 153	7 048	8 408	17 975	21 510	4 577	635
Montes o bosques	73 770	39 375	33 995	6 199	6 351	8 156	10 876	1 968	445

<sup>1</sup>Comprende 3.167 explotaciones sin tierra agrícola. — <sup>2</sup>Se refiere exclusivamente a superficie agrícola (tierras arables y otras tierras de cultivo más praderas y pastizales). — <sup>3</sup>Comprende 78 explotaciones sin tierra agrícola. — <sup>4</sup>No comprende la superficie de cultivo de hortalizas y flores, que se incluye en otras tierras de cultivo. — <sup>5</sup>Comprende praderas temporales.

INFORME SOBRE EL CENSO AGROPECUARIO MUNDIAL DE 1950, VOLUMEN I

LUXEMBURGO

Clasificado de acuerdo con el tamaño de la unidad de explotación

CLASIFICACION POR TAMAÑO SEGUN LA SUPERFICIE AGRICOLA DE LAS EXPLOTACIONES

	Explotaciones de todos los tamaños	Menores de 1 hectárea	De 1 hectárea o más	De 1 a menos de 5 hectáreas	De 5 a menos de 10 hectáreas	De 10 a menos de 20 hectáreas	De 20 a menos de 50 hectáreas	De 50 a menos de 100 hectáreas	De 100 hectáreas o más
<b>C POBLACION AGRICOLA</b>									
<b>Número de personas en las casas de los productores - 1950-II</b>									
Número de explotaciones informantes	13 736	754	12 982	5 047	2 765	3 243	1 787	131	9
Número de personas	65 663	2 287	63 376	20 673	12 824	17 218	11 409	1 057	195
<b>D PERSONAL OCUPADO EN LA AGRICULTURA</b>									
<b>Número de personas empleadas en las explotaciones - 1950-II</b>									
Productores y familiares de éstos	40 721	1 259	39 462	11 762	8 640	11 329	7 126	548	57
De 15 años o más	40 415	1 258	39 157	11 718	8 564	11 211	7 058	539	57
Varones	(20 633)	(629)	(20 004)	(5 677)	(4 341)	(5 858)	(3 784)	(299)	(45)
Hembras	(19 782)	(629)	(19 153)	(6 041)	(4 223)	(5 353)	(3 284)	(240)	(12)
De 14 años o menos	306	1	305	44	76	118	58	9	—
Varones	(159)	(1)	(158)	(23)	(40)	(62)	(30)	(3)	(—)
Hembras	(147)	(—)	(147)	(21)	(36)	(56)	(28)	(6)	(—)
Empleados permanentemente	32 337	617	31 720	6 880	7 359	10 357	6 589	495	40
De 15 años o más	32 157	617	31 540	6 858	7 315	10 279	6 558	490	40
Varones	15 501	(263)	(15 238)	(2 465)	(3 563)	(5 371)	(3 536)	(274)	(29)
Hembras	16 656	(354)	(16 302)	(4 393)	(3 752)	(4 908)	(3 022)	(216)	(11)
De 14 años o menos	180	—	180	22	44	78	31	5	—
Varones	(89)	(—)	(89)	(12)	(21)	(39)	(15)	(2)	(—)
Hembras	(91)	(—)	(91)	(10)	(23)	(39)	(16)	(3)	(—)
Empleados temporalmente	8 384	642	7 742	4 882	1 281	972	537	53	17
De 15 años o más	8 258	641	7 617	4 860	1 249	932	510	49	17
Varones	(5 132)	(366)	(4 766)	(3 212)	(778)	(487)	(248)	(25)	(16)
Hembras	(3 126)	(275)	(2 851)	(1 648)	(471)	(445)	(262)	(24)	(1)
De 14 años o menos	126	1	125	22	32	40	27	4	—
Varones	(70)	(1)	(69)	(11)	(19)	(23)	(15)	(1)	(—)
Hembras	(56)	(—)	(56)	(11)	(13)	(17)	(12)	(3)	(—)
Personal remunerado (empleados permanentemente)	3 211	85	3 126	226	261	866	1 420	302	51
De 15 años o más	3 197	84	3 113	226	257	862	1 415	302	51
Varones	(2 682)	(70)	(2 612)	(175)	(207)	(735)	(1 208)	(246)	(41)
Hembras	(515)	(14)	(501)	(51)	(50)	(127)	(207)	(56)	(10)
De 14 años o menos	14	1	13	—	4	4	5	—	—
Varones	(11)	(1)	(10)	(—)	(2)	(4)	(4)	(—)	(—)
Hembras	(3)	(—)	(3)	(—)	(2)	(—)	(1)	(—)	(—)
<b>Número de jornadas trabajadas en las explotaciones por trabajadores ocasionales durante el año censal - 1950-II</b>	239 372	8 945	230 427	43 397	36 405	66 289	71 350	11 169	1 817
<b>E CULTIVOS - Superficie - 1950-I<sup>6</sup></b>									
<b>Trigo<sup>7</sup></b>									
Número de explotaciones informantes	10 480	593	9 887	2 588	2 338	3 068	1 759	125	9
Hectáreas	18 073	102	17 971	942	2 261	6 219	7 351	1 071	127

<sup>6</sup>Con arreglo a la segunda parte del censo del 1950 había, además, 195 hectáreas en las que en 1950 se efectuaron cultivos después de las cosechas principales, pero no se dispone de datos clasificados de acuerdo con el tamaño de la unidad de explotación. — <sup>7</sup>Comprende también espeltas y granos varios con más del 50% de trigo.

INFORME SOBRE EL CENSO AGROPECUARIO MUNDIAL DE 1950, VOLUMEN I

LUXEMBURGO

Clasificado de acuerdo con el tamaño de la unidad de explotación

CLASIFICACION POR TAMAÑO SEGUN LA SUPERFICIE AGRICOLA DE LAS EXPLOTACIONES

	Explotaciones de todos los tamaños	Menores de 1 hectárea	De 1 hectárea o más	De 1 a menos de 5 hectáreas	De 5 a menos de 10 hectáreas	De 10 a menos de 20 hectáreas	De 20 a menos de 50 hectáreas	De 50 a menos de 100 hectáreas	De 100 hectáreas o más
<b>Centeno<sup>8</sup></b>									
Número de explotaciones informantes	6 801	209	6 592	1 474	1 728	2 218	1 102	64	6
Hectáreas	6 826	39	6 787	530	1 257	2 722	2 036	197	45
<b>Cebada</b>									
Número de explotaciones informantes	6 431	336	6 095	1 052	1 372	2 148	1 405	111	7
Hectáreas	4 414	50	4 364	257	602	1 467	1 691	283	64
<b>Avena</b>									
Número de explotaciones informantes	11 367	545	10 822	3 071	2 640	3 201	1 773	128	9
Hectáreas	22 992	94	22 898	1 288	3 434	8 492	8 539	1 035	110
<b>Otros cereales para grano<sup>9</sup></b>									
Hectáreas	395	3	392	20	55	135	175	7	—
<b>Leguminosas para grano</b>									
Número de explotaciones informantes	812	54	758	81	124	264	265	22	2
Hectáreas	407	3	404	8	32	120	218	23	3
<b>Patatas (papas)</b>									
Número de explotaciones informantes	15 883	3 374	12 509	4 669	2 707	3 220	1 778	126	9
Hectáreas	8 130	414	7 716	1 184	1 478	2 818	2 033	182	21
<b>Beterragas<sup>10</sup></b>									
Número de explotaciones informantes	11 714	574	11 140	3 653	2 514	3 109	1 733	123	8
Hectáreas	4 850	41	4 809	597	823	1 684	1 512	174	19
<b>Otros tubérculos y raíces<sup>11</sup></b>									
Hectáreas	102	—	102	16	20	32	33	1	—
<b>Cultivos forrajeros<sup>12</sup></b>									
Número de explotaciones informantes	7 835	381	7 454	1 745	1 776	2 424	1 402	100	7
Hectáreas	11 070	84	10 986	899	1 727	3 868	4 004	413	75
<b>Cultivos industriales<sup>13</sup></b>									
Número de explotaciones informantes	30	1	29	8	7	6	7	1	—
Hectáreas	15	—	15	1	2	2	5	5	—
<b>Tierras en barbecho</b>									
Número de explotaciones informantes	3 122	464	2 658	495	432	913	759	58	1
Hectáreas	2 209	96	2 113	210	227	661	877	137	1
<b>Uvas</b>									
Número de explotaciones informantes	1 952	536	1 416	809	349	178	78	1	1
Hectáreas	1 188	131	1 057	521	323	161	51	1	—

<sup>8</sup>Comprende granos varios con más del 50% de centeno. — <sup>9</sup>Comprende alforfón y otros granos mezclados, excepto tranquillón. — <sup>10</sup>Comprende beterragas forrajeras y remolacha azucarera forrajera. — <sup>11</sup>Comprende zanahorias, rutabagas, etc. para forraje. — <sup>12</sup>Comprende alfalfa, trébol, mielga, vezas, etc., para forraje. — <sup>13</sup>Comprende lino, cáñamo, nabiza, colza, especias cultivadas, plantas medicinales y aromáticas, etc.

INFORME SOBRE EL CENSO AGROPECUARIO MUNDIAL DE 1950, VOLUMEN I

LUXEMBURGO

Clasificado de acuerdo con el tamaño de la unidad de explotación

CLASIFICACION POR TAMAÑO SEGUN LA SUPERFICIE AGRICOLA DE LAS EXPLOTACIONES

	Explotaciones de todos los tamaños	Menores de 1 hectárea	De 1 hectárea o más	De 1 a menos de 5 hectáreas	De 5 a menos de 10 hectáreas	De 10 a menos de 20 hectáreas	De 20 a menos de 50 hectáreas	De 50 a menos de 100 hectáreas	De 100 hectáreas o más
<b>F GANADOS Y AVES DE CORRAL - 1950-I</b>									
<b>Caballos, mulas y asnos</b>									
<b>Caballos</b>									
Número de explotaciones informantes	7 543	27	7 516	466	2 028	3 115	1 771	128	8
Total de caballos	15 341	36	15 305	505	2 378	6 108	5 556	693	65
Caballos de 3 años o más	(13 540)	(36)	(13 504)	(490)	(2 296)	(5 564)	(4 599)	(509)	(46)
Caballos de 1 año y menos de 3	(1 348)	(—)	(1 348)	(12)	(66)	(423)	(711)	(126)	(10)
Potros y potrancas menores de 1 año	(453)	(—)	(453)	(3)	(16)	(121)	(246)	(58)	(9)
<b>Ganado vacuno</b>									
Número de explotaciones informantes	12 623	467	12 156	4 254	2 733	3 247	1 784	129	9
Total de reses	119 298	807	118 491	11 467	17 042	39 575	43 212	6 369	826
Reses de 2 años o más	(64 755)	(623)	(64 132)	(8 034)	(10 377)	(20 864)	(21 238)	(3 221)	(398)
Reses menores de 2 años	(54 543)	(184)	(54 359)	(3 433)	(6 665)	(18 711)	(21 974)	(3 148)	(428)
Vaquillas preñadas y vacas (incluidas en el total de reses) <sup>14</sup>	58 540	548	57 992	7 662	9 319	19 098	18 968	2 600	345
<b>Ganado porcino</b>									
Número de explotaciones informantes	14 233	2 917	11 316	3 716	2 554	3 149	1 764	124	9
Total de puercos	95 987	7 074	88 913	12 577	15 748	30 972	26 331	2 818	467
Puercas destinadas a la reproducción <sup>15</sup>	(10 695)	(129)	(10 566)	(715)	(1 753)	(3 996)	(3 616)	(421)	(65)
Otros porcinos <sup>15</sup>	(85 292)	(6 945)	(78 347)	(11 862)	(13 995)	(26 976)	(22 715)	(2 397)	(402)
<b>Aves de corral</b>									
<b>Gallinas, etc.</b>									
Número de explotaciones informantes	23 749	11 349	12 400	4 664	2 663	3 174	1 762	128	9
Número de gallos, gallinas, etc.	493 284	178 768	314 516	86 141	60 053	91 468	68 499	7 542	813
<b>G TECNOLOGIA AGRICOLA</b>									
<b>Fuerza de tracción propiedad de las explotaciones agrícolas - 1950-II</b>									
<b>Tracción animal</b>									
Número de explotaciones informantes	6 731	1	6 730	639	2 144	2 837	1 083	27	—
Porcentaje	100,0	—	100,0	9,5	31,9	42,1	16,1	0,4	—
<b>Tracción mecánica</b>									
Número de explotaciones informantes	388	21	367	223	91	42	10	—	1
Porcentaje	100,0	5,4	94,6	57,5	23,4	10,8	2,6	—	0,3
<b>Tracción animal y mecánica</b>									
Número de explotaciones informantes	1 222	—	1 222	22	99	305	684	103	8
Porcentaje	100,0	—	100,0	1,8	8,1	25,0	56,1	8,4	0,6
<b>Ni tracción animal ni mecánica</b>									
Número de explotaciones informantes	5 395	732	4 663	4 163	431	59	9	1	—
Porcentaje	100,0	13,6	86,4	77,1	8,0	1,1	0,2	—	—

<sup>14</sup>No comprende 3.718 vacas para sacrificio o para engorde sobre las cuales no se dispone de datos clasificados de acuerdo con el tamaño de la unidad de explotación. — <sup>15</sup>En la categoría otros porcinos se incluyen 346 cerdos cimarrones para reproducción.



INFORME SOBRE EL CENSO AGROPECUARIO MUNDIAL DE 1950, VOLUMEN I

LUXEMBURGO

Clasificado de acuerdo con el tamaño de la unidad de explotación

CLASIFICACION POR TAMAÑO SEGUN LA SUPERFICIE AGRICOLA DE LAS EXPLOTACIONES

	Explotaciones de todos los tamaños	Menores de 1 hectárea	De 1 hectárea o más	De 1 a menos de 5 hectáreas	De 5 a menos de 10 hectáreas	De 10 a menos de 20 hectáreas	De 20 a menos de 50 hectáreas	De 50 a menos de 100 hectáreas	De 100 hectáreas o más
<b>Tipo de energía que poseen las explotaciones agrícolas - 1950-II</b>									
Número de explotaciones que poseen :									
Caballos	7 441	1	7 440	436	2 004	3 096	1 766	130	8
Bueyes para trabajos agrícolas	382	—	382	70	220	86	6	—	—
Vacas para trabajos agrícolas	25	—	235	166	68	1	—	—	—
Tractores	1 301	15	1 286	168	145	274	592	98	9
Motores eléctricos									
fijos	3 306	59	3 247	423	661	1 148	913	95	7
móviles	5 313	28	5 285	361	1 110	2 233	1 460	115	6
Otros motores	419	33	386	119	109	98	54	6	—
<b>Material que se indica propiedad de las explotaciones agrícolas - 1950-II</b>									
Tractores									
Número de explotaciones informantes	1 301	15	1 286	168	145	274	592	98	9
Número de tractores	1 332	15	1 317	174	149	276	602	102	14
<b>J FRAGMENTACION - 1950-I</b>									
Número de explotaciones informantes	24 222	11 422	12 800	5 196	2 681	3 112	1 681	121	9
Número de explotaciones con tierra cultivada en una parcela	(7 586)	(7 245)	(341)	(244)	(41)	(19)	(23)	(11)	(3)
Número de explotaciones con tierra cultivada en más de una parcela	(16 636)	(4 177)	(12 459)	(4 952)	(2 640)	(3 093)	(1 658)	(110)	(6)
Total de parcelas cultivadas	215 946	20 136	195 810	40 569	40 308	63 846	47 597	3 355	135
Promedio de parcelas por explotación	8,9	1,8	14,6	14,8	15,0	20,5	28,3	27,7	15,0



# INFORME SOBRE EL CENSO AGROPECUARIO MUNDIAL DE 1950, VOLUMEN I

## MALTA Y GOZO

### PERIODO DE REFERENCIA

Todas las estadísticas se refieren al año 1949/50, salvo indicación en contrario.

### BASE LEGAL O ADMINISTRATIVA

Circular 19744/73/18/49 del Ministro británico de Colonias, de 31 de mayo de 1949, ordenando a los territorios coloniales que faciliten información con arreglo a cinco cuadros mínimos.

### METODO DE RECOLECCION DE DATOS

En Malta, la recolección de estadísticas se efectúa mediante formularios que llenan los agricultores. En el año 1949/50 la superficie geográfica cubierta y los grupos de datos alcanzaron una proporción del 96 por ciento, haciéndose estimaciones para el resto. Para determinar el número de cabezas de ganado se levantan censos anuales. Todas las estadísticas del Censo Mundial proceden de estas series anuales.

La superficie de todos los cultivos ha sido estimada en parte, salvo en el caso de las frutas cítricas (agrios) y los cominos, que han sido objeto de enumeración completa. La superficie de cultivo del algarrobo ha sido estimada en su totalidad. Los datos sobre producción son, en parte, estimaciones, salvo en el caso de los relativos a las semillas de cominos, que se han calculado a base de una enumeración completa. Las cifras de producción correspondientes a todos los árboles frutales son estimaciones.

### B APROVECHAMIENTO DE LA TIERRA

*Superficie total* incluye las aguas interiores. En *Tierras arables o de labranza* están comprendidas las tierras en barbecho y las praderas temporales. Las *Tierras para el cultivo de árboles, arbustos, vides y otras trepadoras* no comprenden las dedicadas a la producción de leña y madera. Las *Tierras de cultivo* constituyen el conjunto de *Tierras arables o de labranza* y *Tierras para el cultivo de árboles, arbustos, vides y otras trepadoras*. Las cifras co-

rrespondientes a *Toda otra clase de tierras* se han deducido restando de la superficie total las cifras relativas a tierras de cultivo.

### C POBLACION AGRICOLA

En la población agrícola están comprendidos los niños y todas las demás personas a cargo del productor. La información procede del censo agrícola de 1949/50. Las cifras relativas a la población total se refieren al 31 de diciembre de 1950; las correspondientes a la población agrícola, al 15 de octubre de 1950.

### E CULTIVOS

La superficie indicada es la superficie cosechada.

Cuando en un mismo terreno se efectúan el mismo año dos o más cultivos sucesivamente, se incluye la superficie cosechada correspondiente a cada uno de ellos.

Cultivos mixtos: (i) si en un mismo terreno se hacen simultáneamente dos o más cultivos, pero en condiciones tales que no sean afectados sensiblemente ni el crecimiento normal de las plantas ni la distancia que debe haber entre ellas, se le atribuye la superficie total a cada cultivo; (ii) si en un mismo terreno se hacen simultáneamente dos o más cultivos, pero en condiciones tales que queden afectados el crecimiento normal de las plantas y la distancia que debe haber entre ellas, la superficie total se subdivide entre los cultivos, indicándose en el cuadro la atribuida a cada uno; (iii) si en un mismo terreno se efectúan simultáneamente dos o más cultivos, pero uno predomina, la superficie total puede atribuirse al cultivo predominante.

### F GANADOS Y AVES DE CORRAL

Las cifras, tomadas del censo anual, se refieren al 15 de octubre de 1950.

FUENTE: *Report on World Census of Agriculture, 1950, in British Colonial Territories*. Colonial Office, marzo de 1953.

INFORME SOBRE EL CENSO AGROPECUARIO MUNDIAL DE 1950, VOLUMEN I

**MALTA Y GOZO**

*No clasificado de acuerdo con el tamaño de la unidad de explotación*

**A** *No se dispone de datos*

**B APROVECHAMIENTO DE LA TIERRA**  
(Hectáreas)

Superficie total	31 500
Tierras de cultivo	16 900
Tierras arables o de labranza	(14 400)
Tierras para el cultivo de árboles, arbustos, vides y otras trepadoras	(2 500)
Praderas y pastizales permanentes	—
Montes o bosques	—
Toda otra clase de tierras	14 600

**C POBLACION AGRICOLA**

Población total	312 447
Población agrícola	59 742
Varones	(30 357)
Hembras	(29 385)

**D** *No se dispone de datos*

**E CULTIVOS - SUPERFICIE Y PRODUCCION**

**Trigo**

Hectáreas	2 112
Toneladas métricas	2 972

**Cebada**

Hectáreas	2 170
Toneladas métricas	3 893

**Frijoles secos**

Hectáreas	744
Toneladas métricas	900

**Arvejas**

Hectáreas	902
Toneladas métricas	740

**Papas (patatas)**

Hectáreas	3 350
Toneladas métricas	21 671

**Toda clase de hortalizas y melones para el consumo humano**

Hectáreas	3 440
Toneladas métricas	30 010

**Heno procedente de cultivos de rotación**

Hectáreas	3 832
Toneladas métricas	42 994

**Uvas**

Hectáreas	1 310
Toneladas métricas	5 551

**Cominos**

Hectáreas	26
Toneladas métricas	18

**Frutas cítricas (agrios)**

Hectáreas	64
Toneladas métricas	572

**Algarrobas**

Hectáreas	190
Toneladas métricas	1 500

**Otros árboles frutales**

Hectáreas	300
Toneladas métricas	2 295

**F GANADOS Y AVES DE CORRAL**

**Caballos, mulas y asnos**

Caballos	
Total	2 652
Mulas	
Total	2 318
Asnos	
Total	3 301

**Ganado vacuno**

Total	2 861
Reses de 2 años o más	(1 680)
Reses menores de 2 años	(1 181)

**Ganado ovino**

Total	20 408
Borregos de un año o más	(1 751)
Ovejas de un año o más	(16 305)
Corderos menores de un año	(2 352)

**Ganado caprino**

Total	50 159
-------	--------

**Ganado porcino**

Total	20 800
Puercas y lechonas de 6 meses o más destinadas a la reproducción	(3 395)
Otros puercos de 6 meses o más	(6 682)
Puercos menores de 6 meses	(10 723)

**Aves de corral**

...

**G, H, I, J, K** *No se dispone de datos*

**NIGERIA Y CAMERUN BRITANICO**

**PERIODO DE REFERENCIA**

En su mayor parte, los resultados censales están tomados de encuestas efectuadas durante el año agrícola 1950/51; parte de las estimaciones, sobre todo las relativas a cosechas tempranas, se basan en plantaciones hechas a comienzos de la temporada 1951/52.

**BASE LEGAL O ADMINISTRATIVA**

Circular 19744/73/18/49 del Ministro británico de Colonias, de 31 de mayo de 1949, ordenando a los territorios coloniales que faciliten información con arreglo a cinco cuadros mínimos.

**METODO DE RECOLECCION DE DATOS**

En 1950/51 se llevó a cabo en Nigeria una encuesta especial de muestreo sobre superficie de cultivo, junto con una serie de recolecciones parciales en parcelas de prueba, para obtener cifras de rendimiento que pudieran aplicarse a las de superficie con objeto de obtener estimaciones de producción.

Se emplearon los archivos que la Administración lleva en todas las aldeas de Nigeria y el Camerún como base para la selección de una muestra sobre la cual recoger información.

La totalidad del país fué dividida en diversas zonas agrícolas, dentro de cada una de las cuales las condiciones fueran aproximadamente iguales, para poder calcular la superficie total de las mismas. A cada zona se le asignaron las aldeas apropiadas.

Quedaron excluidas de la encuesta las zonas pantanosas del litoral en que la actividad agrícola es escasa o nula. Las ocupadas por las reservas forestales se conocían de antemano y como también es escasa o nula la actividad agrícola que en ellas se desarrolla, se ha considerado superfluo incluirlas en las encuestas de muestreo. De éstas se excluyeron también las superficies ocupadas por cultivos extensivos arbóreos, toda vez que las organizaciones interesadas facilitaron datos sobre la superficie y producción de sus cultivos. No se han tenido en cuenta la superficie y producción de las explotaciones experimentales y de demostración a cargo del Departamento de Agricultura.

La selección de la muestra, en las diversas zonas o estratos, se efectuó a base de las listas de aldeas, con el número de contribuyentes varones de cada una de ellas, facilitadas por los Jefes de Administración de las provincias. Las aldeas comprendidas en cada estrato fueron subdivididas en grupos hechos con arreglo a su tamaño, sobre la base del número de contribuyentes de cada una. A continuación se procedió a seleccionar un cierto número de aldeas en cada grupo sobre la base de fracciones variables de muestreo, siendo las fracciones asignadas a dichos grupos aproximadamente proporcionales al tamaño medio de las aldeas de todos ellos. Por este método se obtuvo una muestra global del 1 por ciento de las aldeas de cada estrato en conjunto.

Cuando una determinada aldea no se prestaba para la encuesta se designaron otras dos, como alternativa, para elegir. Fueron éstas la inmediatamente anterior y la siguiente a cada una de las aldeas que figuraban en la muestra sistemática. En las Regiones Norte y Oeste y en el Camerún se seleccionaron 134 aldeas, 130 de las cuales fueron objeto de encuesta. No siempre fué posible hacer encuestas completas de todas las tierras relacionadas con las aldeas. En las más grandes, y en las poblaciones, se adoptó una técnica de dos etapas, en la cual era la aldea la unidad de la primera y el contribuyente, o caserío (*compound*) la segunda. Se ordenó a los inspectores que, en lo posible, emprendieran encuestas rurales completas, recurriendo solamente al método de muestreo en dos etapas cuando no fuera posible hacerlas. En dichos casos fué forzoso dejar a la discreción del funcionario encargado de la encuesta la selección de las unidades de la segunda etapa. En no pocas zonas de la Región Norte, los habitantes están agrupados en caseríos de proporciones prudentiales susceptibles de identificación a base de las listas, y en tales casos el caserío constituyó evidentemente la unidad elegida. En los casos en que los caseríos presentaban un tamaño desproporcionado o no existían como tales, la unidad la constituyó el contribuyente. En las grandes poblaciones de la Región Oeste, en que los terrenos pertenecientes a un individuo o caserío están con frecuencia fragmentados en pequeñas parcelas dispersas por toda la zona, se adoptó como alternativa el muestreo de superficies, tomando como unidades de la segunda etapa parcelas de cinco acres.

En la Región Oriental de Nigeria se adoptó un sistema simplificado para obtener datos sobre la superficie de los distintos cultivos y la dedicada a diversos usos. Durante sus visitas de inspección por el país, los funcionarios de agricultura tomaron nota, en cierto número de aldeas visitadas, de los cultivos producidos y de la importancia relativa de cada uno de ellos expresada en porcentaje de la superficie cultivada, así como de la proporción de tierras dedicadas a diversos usos. No fué posible efectuar mediciones y los datos sólo pudieron basarse en una evaluación muy aproximada de la situación. Para obtener, dentro de lo posible, los datos más aproximados sobre la superficie total de la aldea en cada caso, se ordenó a los funcionarios que tomaran nota de la longitud de la carretera que atravesaba la aldea y de la profundidad aproximada de los terrenos de la misma situados a cada lado de la carretera.

La medida en que se llevaron a cabo estas encuestas, basadas en el criterio del observador, la determinaron los programas de actividades normales y de visitas de inspección de los funcionarios de agricultura. En total se llevaron a cabo 60 encuestas de esta clase en la Región Oriental.

La recolección de datos sobre rendimientos relativos a los cultivos agrícolas en el territorio de Nigeria y el Camerún constituyó un aspecto netamente definido de la encuesta, y estuvo a cargo de los funcionarios del Departamento de Agri-

## NIGERIA Y CAMERUN BRITANICO

cultura, que la llevaron a cabo durante la realización de sus visitas de inspección normales. La selección de zonas en que se recogieron los datos tenía que dejarse forzosamente a discreción de los funcionarios destacados sobre el terreno, y fué principalmente determinada por las localidades que éstos visitaban con otros fines y por la cooperación de los habitantes. Se pidió a los funcionarios de agricultura que seleccionaran las zonas para la recolección de datos sobre rendimiento de modo tal que, la superficie geográfica comprendida y los grupos de datos de cada uno de los estratos señalados para la encuesta sobre superficies, fueran lo más representativos posibles.

Se recogieron datos sobre rendimiento procediendo a pesar el volumen de la producción de parcelas de muestra de 20 por 20 yardas. Se excluyó de la encuesta la recolección de datos sobre el rendimiento de los árboles de producción mixta.

### B APROVECHAMIENTO DE LA TIERRA

Las categorías enumeradas en el Programa de la FAO no se consideraron apropiadas para el caso del aprovechamiento de la tierra en Nigeria y el Camerún, procediéndose a recoger datos a base de la siguiente clasificación :

- i) Tierras de cultivos agrícolas
- ii) Tierras de cultivo de árboles de producción mixta (permanentes)
- iii) Tierras en barbecho
- iv) Tierras dedicadas a reservas forestales
- v) Tierras no agrícolas (v. gr. dedicadas a edificios, carreteras, etc.)
- vi) Tierras baldías (matorrales y eriales)
- vii) Tierras de pastos (Camerún solamente)

Sin embargo, en los cuadros siguientes esta clasificación se ha reajustado para acomodarla en lo posible al programa de la FAO.

En el concepto *tierras arables o de labranza* está comprendida la totalidad de las tierras dedicadas a cultivos agrícolas y en barbecho. Las tierras de cultivos agrícolas no comprenden segundos cultivos, correspondiendo al total de la superficie dedicada a primeros cultivos. La superficie en barbecho comprende todos los terrenos agrícolas de la aldea no dedicados ya a cultivos, pero que en años recientes habían sido aprovechados para este fin y que probablemente volverían a destinarse al mismo en el futuro. No sólo comprenden tierras desnudas o que se estaban preparando para el cultivo, sino también zonas que habían quedado varios años en barbecho arbustivo. No se consideraron tierras en barbecho las que lo estaban en el momento de la encuesta, y en las cuales se había recogido ya una cosecha en la temporada de lluvias de 1950 o existía el propósito de plantar un cultivo para su recolección en la temporada de secas de 1950/51.

En ciertas partes del país resultó difícil distinguir entre tierras en barbecho y matorrales silvestres. Para los fines de esta encuesta, en los casos en que era posible determinar que la tierra formaba parte de un determinado ciclo agrícola, se clasificó como tierra en barbecho. Debe considerarse que el concepto de *tierras para el cultivo de árboles, arbustos, vides y otras trepadoras* sólo se refiere a las dedicadas exclusivamente a tal fin, excepto en la medida que se encontrara en ellas otra vegetación puramente incidental. Sin embargo, el término «tierras para el cultivo de árboles de producción mixta» se emplea, con poca precisión, para denotar todas aquellas que van de matorrales con árboles de producción mixta, dispersos, a tierras ocupadas exclusivamente por palmas oleaginosas o plantaciones de cacao. Las tierras en barbecho donde aparecían, esparcidas, palmas a intervalos irregulares, se clasificaron como tales, al igual que las demás clases de tierra en que esta especie económica crece de un modo esporádico. La tierra de plantaciones, no ocupada en rigor por cultivos, se ha incluido en matorrales silvestres y baldíos.

El concepto *tierras y pastizales permanentes* sólo se refiere a las tierras de pastoreo del Camerún. En *montes o bosques* sólo se incluyen las reservas forestales (zonas forestales comunales de administración indígena, del Gobierno).

En *toda otra clase de tierras* se incluyen la superficie no empleada para la agricultura y los matorrales silvestres y terrenos baldíos. El primer concepto comprende la tierra ocupada por edificios, caminos o carreteras y todos los terrenos contiguos a éstos no dedicados a la agricultura. Se incluyen también los campos de deportes y lugares de reunión, así como las zonas aprovechadas para la minería y la explotación de canteras. Hasta cierto punto, corresponderá a matorrales silvestres y terrenos baldíos la diferencia entre la zona total de la aldea y el total de los conceptos anteriores. En los terrenos baldíos se incluyen las tierras no susceptibles de cultivo a causa de los afloramientos rocosos o de la pobreza del suelo. En esta categoría figuran también los pantanos. En los matorrales silvestres están incluidas todas las zonas forestales, inclusive las de sabana, fuera de las reservas.

### D PERSONAL OCUPADO EN LA AGRICULTURA

Se recogieron datos sobre el número de contribuyentes varones dedicados totalmente a la agricultura, así como sobre aquéllos ocupados parcialmente en ella.

Para evaluar el número de contribuyentes dedicados a la agricultura se adoptó el principio general de considerar agricultores a los contribuyentes varones de toda familia o casa de agricultores, aun cuando los trabajos de la explotación los efectuaran sus mujeres. Los datos sobre el número de contribuyentes varones adultos dedicados a la agricultura se tomaron de las listas de tributación rural cuando se efectuaron encuestas rurales completas o se aplicó el muestreo de superficies, obteniéndose

**NIGERIA Y CAMERUN BRITANICO**

información análoga en la que se establecía una distinción entre los trabajadores dedicados totalmente a la agricultura y los empleados parcialmente, tomando como base el contribuyente o el caserío, siempre que éstos constituyeran la unidad de la segunda etapa del proceso de muestreo de dos. En las listas de tributación no se establecía distinción entre agricultores ocupados plenamente en las labores agrícolas y los dedicados solamente en parte a ellas, por lo que la información sobre este extremo se obtuvo interrogando a los jefes u otras personas conocedoras de las condiciones locales. En algunos casos fué forzoso dar por sentado que todos los agricultores consideraban la agricultura como su ocupación principal y que no existían agricultores dedicados parcialmente a la misma.

**E CULTIVOS**

La superficie de cultivo se refiere a los cultivos sembrados y levantados en 1950, así como a los sembrados en 1950 para ser cosechados en 1951. En el caso de los árboles de producción mixta, la superficie se refiere a la sembrada, independientemente de que los árboles sean en realidad productivos o no.

Se han incluido los cultivos que se pensaba sembrar a fines de la temporada de lluvias para ser recolectados durante la época de secas, en tierras no ocupadas en el momento de efectuarse la encuesta.

Si en un mismo terreno se hacían simultáneamente dos o más cultivos, pero en condiciones tales que quedasen afectados el crecimiento normal de las plantas y la distancia que debe haber entre ellas, se ha procurado subdividir la superficie total entre los cultivos, indicándose en el cuadro la atribuida a cada uno.

Cuando el mismo año se efectuaban dos cultivos sucesivos en un mismo terreno, la superficie correspondiente al segundo cultivo se ha consignado separadamente de la dedicada al primero, y como adicional a ésta. Las cifras sobre superficie y producción de cultivos se refieren tanto a primeros como a segundos cultivos.

Con objeto de evitar un recuento doble de la yuca (casabe o mandioca) se ordenó a los funcionarios destacados sobre el terreno que hicieran caso omiso, considerándola como barbecho, de la yuca todavía en pie, sembrada durante temporadas anteriores; sólo se tuvo en cuenta la superficie realmente sembrada de yuca durante el año de la encuesta, independientemente de que fuera cosechada en dicho año o en años sucesivos.

La Sección de Encuestas sobre el Cacao, del Departamento de Agricultura, viene desde hace años recogiendo datos sobre la superficie dedicada al cultivo de este producto, incluyéndose en los cuadros la estimación formulada por dicha sección.

La estimación sobre la producción total de los distintos cultivos, dentro de cada estrato, se ha calculado multiplicando la superficie dedicada a cada uno de los cultivos en el mismo por el correspondiente rendimiento medio por acre, en el estrato.

Las cifras de producción relativas al cacao y a la almendra de palma se basan en los datos sobre compras de cacao hechas durante la temporada de ventas de 1950/51, y sobre las compras de almendras de palma efectuadas durante el año civil de 1950.

**F GANADOS Y AVES DE CORRAL**

Con excepción del ganado vacuno, las cifras sobre ganados se refieren solamente a las encuestas rurales. No se ha hecho intento alguno de calcular totales mediante encuestas basadas en la apreciación del observador.

Los datos sobre población pecuaria se obtuvieron por el procedimiento de muestreo en dos etapas empleado para la medición de superficies de cultivo, o bien, en las aldeas pequeñas, mediante un recuento completo. En las aldeas en que se recurrió al muestreo de superficies y en que el diseño de la muestra no se prestaba, evidentemente, para la estimación del número de cabezas de ganado, fué forzoso idear otro método. El algunas de estas aldeas se efectuó un recuento completo, pero con mayor frecuencia se tomó nota del número de cabezas de ganado existentes en cada una de ellas, u otro centro importante de población y en sus alrededores, estimándose el total correspondiente a toda la aldea objeto de la encuesta mediante la aplicación de la razón: número total de contribuyentes de la aldea / número de contribuyentes de la unidad objeto del recuento de muestreo.

La mayor parte del ganado vacuno de la Región Septentrional es propiedad de pastores nómadas que deambulan por el país en busca de pastos para los rebaños. Por lo general estos pastores no suelen residir largo tiempo en ninguna aldea, por lo que el grueso de sus ganados se ha omitido de las encuestas rurales. Si bien en la mayor parte de las encuestas efectuadas en el Norte se facilitaron datos sobre número de cabezas de ganado, esta limitación no pudo ignorarse y, como alternativa, se recabaron de las tres Administraciones Regionales los datos sobre población pecuaria del recuento de 1950/51 hecho con fines de tributación. Se reconoce que estas cifras pecan por defecto, al menos en un tercio, con respecto a la población pecuaria efectiva de Nigeria y el Camerún. La mayor parte del ganado vacuno de las Regiones Oeste y Este (salvo la provincia de Bamenda) está exenta de impuestos por ser de variedad enana y como tal se ha excluido de las estimaciones que figuran en los cuadros correspondientes a dichas regiones.

FUENTE: *Report on the Sample Census of Agriculture 1950-51.* Departamento de Censos y Estadísticas, Lagos 1952. *Report on World Census of Agriculture, 1950, in British Colonial Territories.* Colonial Office, Marzo, 1953.

INFORME SOBRE EL CENSO AGROPECUARIO MUNDIAL DE 1950, VOLUMEN I

**NIGERIA Y CAMERUN BRITANICO**

*No clasificado de acuerdo con el tamaño de la unidad de explotación*

**A** No se dispone de datos

**B APROVECHAMIENTO DE LA TIERRA**  
(hectáreas)

<b>Superficie total</b>	96 671 800
Tierras de cultivo	22 317 000
Tierras arables o de labranza	(21 181 000)
Tierras para el cultivo de árboles, arbustos, vides y otras trepadoras <sup>1</sup>	(1 136 000)
Praderas y pastizales permanentes	324 500
Montes o bosques	7 019 200
Toda otra clase de tierras <sup>2</sup>	67 011 100

**C** No se dispone de datos

**D PERSONAL OCUPADO EN LA AGRICULTURA**

<b>Total de contribuyentes varones</b>	6 423 000
Contribuyentes varones dedicados a la agricultura	
Total	5 557 000
Permanentemente	(5 047 000)
Parcialmente	(480 000)
Trabajadores de plantaciones	(30 000)

**E CULTIVOS - SUPERFICIE Y PRODUCCION**

<b>Arroz</b>	
Hectáreas	(170 800)
Toneladas métricas <sup>3</sup>	250 000
<b>Mijo</b>	
Hectáreas	1 400 200
Toneladas métricas	1 046 500
<b>Sorgo</b>	
Hectáreas	1 720 700
Toneladas métricas	1 862 300
<b>Maíz</b>	
Hectáreas	808 100
Toneladas métricas	755 900

**Chicharos de vaca**

Hectáreas	538 600
Toneladas métricas	240 800

**Guandúes**

Hectáreas	73 200
Toneladas métricas	61 000

**Yuca, casabe o mandioca**

Hectáreas	998 300
Toneladas métricas	10 750 300

**Batatas (camotes)**

Hectáreas	72 400
Toneladas métricas	482 600

**Ñame**

Hectáreas	1 233 100
Toneladas métricas	9 490 500

**Colocasia**

Hectáreas	314 400
Toneladas métricas	980 400

**Otros cultivos de raíces o tubérculos**

Hectáreas	9 300
Toneladas métricas	32 500

**Melones**

Hectáreas	111 700
-----------	---------

**Cebollas**

Hectáreas	2 800
Toneladas métricas	61 000

**Ocro o gombo**

Hectáreas	34 000
Toneladas métricas	17 300

**Caña de azúcar**

Hectáreas	9 700
Toneladas métricas	563 900

**Algodón**

Hectáreas	376 800
Toneladas métricas <sup>4</sup>	138 200

<sup>1</sup>Comprende 39 400 hectáreas de plantaciones ocupadas por árboles de producción mixta. Los terrenos de plantaciones no ocupadas por cultivos se incluyen en toda otra clase de tierras. — <sup>2</sup>Comprende tierra no agrícola, matorrales silvestres y terrenos baldíos, así como la zona excluida de la encuesta (2 771 300 hectáreas), que en su mayor parte es constituida por pantanos costeros, pero comprende una pequeña zona de tierra arable o de labranza. — <sup>3</sup>Sin descortezar. — <sup>4</sup>Sembrado.



INFORME SOBRE EL CENSO AGROPECUARIO MUNDIAL DE 1950, VOLUMEN I

**NIGERIA Y CAMERUN BRITANICO**

*No clasificado de acuerdo con el tamaño de la unidad de explotación*

<b>Maní (cacahuete)</b>			<b>Cacao</b>	
Hectáreas	412 000		Hectáreas <sup>7</sup>	241 600
Toneladas métricas <sup>5</sup>	303 800		Toneladas métricas <sup>8</sup>	111 800
<b>Ajonjolí</b>			<b>Palma aceitera</b>	
Hectáreas	48 600		Hectáreas	...
Toneladas métricas	11 200		Toneladas métricas equivalente en almendras <sup>9</sup>	387 100
<b>Otras semillas oleaginosas<sup>6</sup></b>			<b>F GANADO Y AVES DE CORRAL (número)</b>	
Hectáreas	48 600		<b>Caballos, mulas y asnos</b>	
Toneladas métricas	41 700		Caballos	212 000
<b>Pimienta</b>			Mulas	—
Hectáreas	69 200		Asnos	941 000
Toneladas métricas	11 200		<b>Ganado vacuno</b>	4 130 000
<b>Tabaco</b>			<b>Ganado ovino</b>	3 038 000
Hectáreas	17 400		<b>Ganado caprino</b>	6 681 000
<b>Otros cultivos extensivos (incluso tel- fairia)</b>			<b>Ganado porcino</b>	221 000
Hectáreas	177 600		<b>Aves de corral</b>	...
<b>Tierras en barbecho</b>			<b>G, H, I, J, K No se dispone de datos</b>	
Hectáreas	12 936 800			

<sup>5</sup>Sin cáscara. — <sup>6</sup>Se refiere a la Bambarra. — <sup>7</sup>Cifra facilitada por la Sección de encuestas sobre el cacao del Departamento de Agricultura. — <sup>8</sup>Se refiere a datos sobre compras para la exportación facilitados por el Departamento de Comercialización y Exportaciones. — <sup>9</sup>Los datos se refieren a superficies objeto de encuestas rurales, salvo en el caso de la población pecuaria, que se basan en el recuento anual de 1950/51, hecho con fines tributarios. El *Report on World Census of Agriculture* (Colonial Office, marzo de 1953) da las siguientes estimaciones sobre todo el territorio relativas al año 1950.

Ganado vacuno	6 000 000
Ganado ovino	8 427 000
Ganado caprino	14 838 000
Ganado porcino	517 000



### PERIODO DE REFERENCIA

El 20 de junio de 1949 se levantó en Noruega un censo agropecuario. Las cifras sobre ganados, empleo de electricidad y número de máquinas agrícolas se refieren a dicha fecha. Los datos sobre aprovechamiento de la tierra y superficie de cultivo se refieren a 1949. Los datos sobre personal ocupado en la agricultura se refieren a dos períodos: del 14 de abril de 1948 al 13 de octubre de 1948, y del 14 de octubre de 1948 al 13 de abril de 1949.

En lo que respecta al empleo de parte del material agrícola, se obtuvo la información oportuna preguntando si era «usual» prestar o tomar prestado tal material, sin especificar en modo alguno el período de referencia.

### BASE LEGAL O ADMINISTRATIVA

El censo fué realizado en cumplimiento del Real Decreto (*Kongelig resolusjon*) de 12 de mayo de 1949, basado en la Ley de 25 de abril de 1907 sobre recopilación de datos para estadísticas oficiales (*Lov av april 1907 om tilveie bringelse av oppgaver til den offisielle statistikk*). En virtud de dicha ley, todo el mundo viene obligado a facilitar la declaración necesaria. La referida ley estipula también que la información así recogida tiene carácter confidencial y no debe emplearse para fines distintos de los estadísticos.

### METODO DE RECOLECCION DE DATOS

El censo fué preparado y elaborado por la Oficina Central de Estadística, quedando encomendada la recopilación de datos a las Juntas Locales de Agricultura, que fueron nombradas Comités Censales o funcionaron en calidad de tales.

Los Comités Censales tenían que contratar e instruir a los enumeradores. Estos fueron reclutados entre maestros, agricultores y agrónomos interesados por tal función y otras personas aptas para el desempeño de la misma.

Cada uno de los distritos y poblaciones fué dividido en distritos de enumeración, con un enumerador por distrito. De no ser excesivamente extensos, los distritos escolares se consideraron distritos de enumeración.

El informante tenía derecho a llenar por sí mismo el cuestionario, pero se consideró más práctico que esta función la llevaran a cabo los enumeradores, que en todo caso tenían instrucciones de comprobar si se respondía convenientemente a todas las cuestiones.

Se procedió a poner al día una lista de todas las propiedades del país para asegurar que todas las explotaciones agrícolas quedaran comprendidas en el censo de 1949. Sin embargo, los enumeradores habían de tener presente que algunas explotaciones no incluídas en la lista, como las de pequeña extensión, las ganaderas y las estaciones de maquinaria, habían de tenerse

también en cuenta y que, por el contrario, en la lista figuraban algunos lugares en que no se practican actividades agrícolas, hortícolas o ganaderas, sobre los cuales no había que recoger datos.

La remuneración de los enumeradores se fijó en un promedio de una corona por explotación.

Los Comités Censales recibían los cuestionarios y comprobaban si habían sido llenados convenientemente, si no faltaban datos y si no existía duplicación de informes sobre una misma explotación. No debían proceder a la suma de los datos ni sacar copia de los cuestionarios.

Se encomendó también a los Comités Censales el envío a la Oficina Central de Estadística de todo el material comprobado.

Los cuestionarios relativos a distritos rurales eran individuales. En el caso de los territorios municipales (que sólo constituye una parte reducidísima de las tierras de Noruega) se empleó un cuestionario-lista, recogiendo datos mucho menos completos.

### A UNIDAD DE EXPLOTACION Y REGIMEN DE TENENCIA

A los efectos del censo, la explotación agrícola había de considerarse como unidad de trabajo.

En el censo agropecuario de 1949 quedaron comprendidas las explotaciones ubicadas en zonas rurales y urbanas. Se recabó información sobre cada una de las explotaciones situadas en cualquier zona que se utilizara para la agricultura, horticultura o ganadería, o para la cría de animales productores de pieles. Se incluyeron también las estaciones de maquinaria.

La superficie total de las explotaciones comprende corrales, caminos y terrenos de pastos de gran volumen, pero no terrenos distantes empleados como apacentaderos. De la superficie total de la explotación se ha excluído también la destinada a un uso cualquiera, de posesión común, con respecto a la cual no fué posible determinar la superficie que había de atribuirse a cada explotación.

Para la clasificación de explotaciones por su tamaño, la base escogida fué principalmente la superficie agrícola. En ésta se incluye la ocupada por cultivos extensivos, tierras en barbecho, terrenos hortícolas, prados y pastos en tierras cultivadas, así como praderas y dehesas no cultivadas, con inclusión de las praderas naturales situadas en las proximidades de la explotación, siempre que fueran cosechadas anualmente para heno.

En el caso de las pequeñas explotaciones de un máximo de 0,5 hectáreas de superficie agrícola no se recogieron datos sobre algunos de los principales conceptos. Así, los cuadros en que aparecen datos sobre «todas las explotaciones» y sobre explotaciones de 5 hectáreas o más se presentan por separado.

Los datos relativos al reducido número de explotaciones enclavadas en zonas urbanas no han sido clasificados por tamaño,

NORUEGA

figurando en las notas al pie de los cuadros siguientes, en que aparecen datos no clasificados de acuerdo con el tamaño de la unidad de explotación.

*Régimen de tenencia* : Las explotaciones tomadas en arrendamiento comprenden las poseídas de conformidad con contratos de arrendamiento de corta duración. Las fincas explotadas con arreglo a otras formas de tenencia son : a) las de contrato de arrendamiento a largo plazo ; b) las explotadas por *husmenn* (puesteros) ; c) las concedidas a maestros y funcionarios como parte de su remuneración ; d) las fincas explotadas con arreglo a otras formas de tenencia.

**B APROVECHAMIENTO DE LA TIERRA**

La clasificación de la superficie total de las explotaciones según su aprovechamiento, adoptada por el país es distinta de la recomendada por la FAO para el Censo Agropecuario Mundial de 1950.

Tal como los facilita el censo de Noruega los datos sobre tierra cultivada comprenden : a) la tierra ocupada por cultivos extensivos, tierras en barbecho y tierras horticolas ; y b) praderas y dehesas en tierras cultivadas, que comprenden no sólo las tierras de pastoreo sujetas a rotación, sino también las no sujetas a rotación que una vez fueron roturadas.

Para ajustarse todo lo posible a las definiciones de la FAO se ha procedido a reagrupar los datos. Las cifras sobre *Tierras de cultivo* que figuran en los cuadros siguientes comprenden las tierras ocupadas por cultivos extensivos, las tierras en barbecho, las tierras horticolas, así como las praderas cultivadas para heno. Los datos relativos a *Praderas y pastizales permanentes* han sido objeto de un nuevo cálculo para incluir las praderas cultivadas dedicadas al pastoreo y los pastos cultivados, así como las praderas y pastos no cultivados. Las praderas no cultivadas incluyen las tierras de pastoreo situadas en las cercanías de las explotaciones en que se cosechaba anualmente heno.

En la categoría *Toda otra clase de tierras* se incluyen corrales, caminos, terrenos de forraje de gran volumen y todas las demás tierras pertenecientes a las explotaciones, no incluidas en otras partidas.

**C POBLACION AGRICOLA**

Las personas de la casa del productor comprenden a éste y a los miembros de su familia, así como a las personas no emparentadas que trabajan en la explotación y viven en la casa del productor.

**D PERSONAL OCUPADO EN LA AGRICULTURA**

Los datos sobre mano de obra agrícola fueron obtenidos empadronando a las personas empleadas permanentemente en la explotación y anotando los días que habían trabajado los tra-

bajadores temporales durante dos distintos períodos : del 14 de abril de 1948 al 13 de octubre de 1948, y del 14 de octubre de 1949 al 13 de abril de 1949 (semestres de verano e invierno del año). Los datos relativos a los productores y a sus esposas se recogieron separadamente y se refieren a la fecha del censo.

Los datos se han convertido también en años de trabajo. Al proceder a este cálculo se ha dado por supuesto que los trabajadores permanentes y las esposas de los productores estaban empleados toda la jornada, se ha tenido en cuenta el número de días trabajados fuera de las explotaciones por los productores y el número de días trabajados por los trabajadores temporales fué reducido a años de trabajo, sobre la base de 280 días por año.

Se consideraron trabajadores agrícolas todas las personas dedicadas a la agricultura, horticultura y ganadería, incluyendo las labores domésticas y los trabajos relativos a la leña y a la madera que se empleaba en la explotación. Los trabajadores permanentes comprenden familiares y no familiares del productor, inclusive sirvientes.

Todas las cifras sobre mano de obra agrícola que figuran en los cuadros siguientes se refieren a personas de 15 años o más. Los datos relativos al número de días trabajados por niños menores de 15 años figuran en notas al pie de los cuadros.

**E CULTIVOS**

Las cifras sobre superficie se refieren a la ocupada por cultivos en la fecha del censo (20 junio 1949). En el caso del trigo y centeno de otoño se ha indicado la superficie que había de cosecharse en 1949. Las superficies destinadas a cereales que habían de sembrarse en otoño de 1949 se han clasificado como tierras en barbecho si en ellas no había cultivo alguno en pie al momento del censo.

*Cultivos asociados o mixtos* : si entre los árboles frutales y los arbustos de frutas pequeñas se cultivaban patatas, hortalizas y otras plantas, la extensión de tierra que debía atribuirse a cada cultivo tenía que estimarse de tal modo que se evitara la duplicación de cantidades.

El número de árboles frutales se refiere a todos los árboles, independientemente de su edad, excepto los de viveros en espera de ser replantados.

**F GANADOS Y AVES DE CORRAL**

Se han enumerado como pertenecientes a la explotación todas las cabezas de ganado que se encontraban en ella el 20 de junio de 1949, independientemente de toda cuestión de propiedad, así como los animales propiedad del productor que se encontraban fuera de la explotación o en las proximidades de ésta. Se incluyen también los animales alquilados durante el verano ; de éstos dió cuenta el propietario, pero no la persona que los tenía en arrendamiento.

Los animales productores de pieles se atribuyeron a la explotación en que se encontraban independientemente de toda cuestión de propiedad.

#### G TECNOLOGIA AGRICOLA

*Empleo de fuerza en las explotaciones agrícolas* : en el cuestionario se disponía que se procediera al recuento de las explotaciones que emplearan medios como electricidad para alumbrado, cocina o calefacción, etc. Se tabularon datos sobre : a) número de explotaciones que declararon emplear el concepto correspondiente ; b) número de explotaciones que dieron respuesta negativa, y c) número de explotaciones que no contestaron.

*Material que se indica en las explotaciones agrícolas* : en el cuestionario del censo se solicitaba información sobre el número de máquinas en él especificadas, pertenecientes a explotaciones agrícolas y hortícolas así como a centrales de maquinaria. Se solicitaron asimismo datos relativos al empleo de la maquinaria alquilada o prestada (relacionándose, entre otro material, sega-

doras-agavilladoras, trilladoras mecánicas y tractores). En el caso de la maquinaria propiedad común de más de una persona había de declararse la parte perteneciente a la explotación ( $\frac{1}{2}$ ,  $\frac{1}{3}$ ,  $\frac{1}{4}$ , etc.). Sin embargo, el hecho de que las cifras sobre el número de explotaciones que han declarado diversos tipos de maquinaria sean ligeramente superiores al número de máquinas pone de manifiesto que en el recuento ha habido cierta duplicación.

FUENTE : *Norges offisielle statistikk*, XI : 40, 71, 78, 103 ; *Jordbrukstillingen* : Norge 20 Jun 1950.

1. *Utgitt av Statistisk Sentralbyra. - Første arealet, husdyrholdet n.v. herrdsvise oppgaver*, Oslo 1950.
2. *Annet hefte : eiendoms forholdene, arbeidsstyrken m.v.*, Oslo 1951.
3. *Tredje hefte : de naturlige jordbruksområder*, Oslo 1952.
4. *Fjerde Hefte : oversikt*, Oslo 1952.

INFORME SOBRE EL CENSO AGROPECUARIO MUNDIAL DE 1950, VOLUMEN I

NORUEGA

No clasificado de acuerdo con el tamaño de la unidad de explotación

	Explotaciones de todos tamaños	Explotaciones de 0,51 hectáreas o más		Explotaciones de todos tamaños	Explotaciones de 0,51 hectáreas o más
<b>A UNIDAD DE EXPLOTACION Y REGIMEN DE TENENCIA</b>			<b>D PERSONAL OCUPADO EN LA AGRICULTURA</b>		
<b>Número y superficie de las unidades de explotación</b>			<b>Número de personas empleadas permanentemente en las explotaciones durante el año censal</b>		
Número	349 528	213 441	Productores y miembros de sus familias		
Superficie (hectáreas)	7 052 895	6 902 709	Productores	...	212 665
<b>Número de las unidades de explotación según el régimen de tenencia</b>			Varones	...	(197 234)
Unidades explotadas con arreglo a una sola forma de tenencia			Hembras	...	(15 431)
Propiedad del productor	...	194 841	Esposas de los productores	...	162 169
Tomadas en arrendamiento	...	15 033	Otros familiares del productor		
Explotadas con arreglo a otras formas de tenencia <sup>1</sup>	...	3 567	Empleados durante el verano <sup>5</sup>	...	140 761
			Varones	...	(66 076)
			Hembras	...	(74 685)
			Empleados durante el invierno <sup>6</sup>	...	120 089
			Varones	...	(53 588)
			Hembras	...	(66 501)
			Personal remunerado		
			Empleado durante el verano <sup>5</sup>	...	48 308
			Varones	...	(28 326)
			Hembras	...	(19 982)
			Empleado durante el invierno <sup>6</sup>	...	36 457
			Varones	...	(20 370)
			Hembras	...	(16 087)
<b>B APROVECHAMIENTO DE LA TIERRA</b>					
<b>Aprovechamiento de la tierra en las explotaciones (hectáreas)</b>					
Tierras de cultivo <sup>2</sup>	756 579	739 435			
Praderas y pastizales permanentes <sup>3</sup>	288 984	286 920			
Montes o bosques	3 604 289	3 517 308			
Toda otra clase de tierras <sup>4</sup>	2 403 043	2 359 046			
<b>C POBLACION AGRICOLA</b>					
<b>Número de personas en la casa del productor</b>					
Número de explotaciones informantes	...	213 441			
Número de personas	...	952 614			

<sup>1</sup>Comprende fincas explotadas por *husmenn* (puesteros); explotaciones pertenecientes al Estado y cedidas a maestros y funcionarios del Estado en concepto de pago parcial de su sueldo, así como fincas explotadas con arreglo a otras formas. — <sup>2</sup>Comprende 486 478 hectáreas de praderas temporales de corte para heno, pero no praderas cultivadas para el pastoreo, que incluyen tanto los pastos de rotación como los no sujetos a ésta. — <sup>3</sup>Comprende praderas y pastizales no cultivados, así como 55 748 hectáreas de praderas cultivadas para el pastoreo y pastizales cultivados, que incluyen también algunos de rotación. No están incluidos los forrajes de gran volumen. — <sup>4</sup>Comprende forrajes de gran volumen. — <sup>5</sup>Del 14 de abril de 1948 al 13 de octubre de 1948. — <sup>6</sup>Del 14 de octubre de 1948 al 13 de abril de 1949.

INFORME SOBRE EL CENSO AGROPECUARIO MUNDIAL DE 1950, VOLUMEN I

**NORUEGA**

No clasificado de acuerdo con el tamaño de la unidad de explotación

	Explotaciones de todos tamaños	Explotaciones de 0,51 hectáreas o más		Explotaciones de todos tamaños	Explotaciones de 0,51 hectáreas o más
<b>Número de días que bajaron en las explotaciones los trabajadores temporales durante el año censal<sup>7</sup></b>			Por personal remunerado	....	59 890
Familiares del productor	...	3 659 686	Empleado permanentemente	...	42 383
Varones	...	(2 204 108)	Varones	...	(24 348)
Hembras	...	(1 455 578)	Hembras	...	(18 035)
Personal remunerado	...	4 909 431	Empleado temporalmente	...	17 507
Varones	...	(3 347 682)	Varones	...	(11 932)
Hembras	...	(1 561 749)	Hembras	...	(5 575)
<b>Número de años de trabajo trabajados en las explotaciones</b>			<b>E CULTIVOS-SUPERFICIE<sup>8</sup></b>		
Por todo el personal	...	513 960	<b>Trigo</b>		
Varones	...	(236 959)	Trigo de invierno		
Hembras	...	(277 001)	Número de explotaciones informantes		
Por productores y miembros de su familia				1 497	1 469
Productores	...	148 381	Hectáreas		
Varones	...	(132 950)		713	711
Hembras	...	(15 431)	Trigo de primavera		
Esposas de los productores	...	162 169	Número de explotaciones informantes		
Otros familiares del productor	...	143 520		38 528	37 935
Varones	...	(67 729)	Hectáreas		
Hembras	...	(75 791)		30 114	30 057
En régimen de trabajo permanente	...	130 425	<b>Centeno</b>		
Varones	...	(59 832)	Centeno de invierno		
Hembras	...	(70 593)	Número de explotaciones informantes		
En régimen de trabajo temporal	...	13 095		1 197	1 189
Varones	...	(7 897)	Hectáreas		
Hembras	...	(5 198)		563	563
			Centeno de primavera		
			Número de explotaciones informantes		
				1 020	1 002
			Hectáreas		
				426	425
			<b>Cebada</b>		
			Número de explotaciones informantes		
				57 363	56 319
			Hectáreas		
				39 956	39 851

<sup>7</sup>Deben agregarse 213 441 días trabajados por menores de 14 años. — <sup>8</sup>En el censo quedaron comprendidas también las explotaciones enclavadas en zonas urbanas sobre las cuales se han facilitado los datos siguientes :

Cultivos	Superficie (hectáreas)
Papas (Patatas)	158
Tréboles y gramíneas de corte para heno y pasto	1 468
Hortalizas cultivadas al aire libre	47
Cultivos de invernadero	13
Arboles frutales	204 661
Arbustos de frutas pequeñas	245 965

INFORME SOBRE EL CENSO AGROPECUARIO MUNDIAL DE 1950, VOLUMEN I

**NORUEGA**

*No clasificado de acuerdo con el tamaño de la unidad de explotación*

	Explotaciones de todos tamaños	Explotaciones de 0,51 hectáreas o más		Explotaciones de todos tamaños	Explotaciones de 0,51 hectáreas o más
<b>Avena</b>			<b>Tréboles y gramíneas de corte para heno</b>		
Número de explotaciones informantes	87 698	85 615	Número de explotaciones informantes	230 264	203 107
Hectáreas	75 850	75 621	Hectáreas	486 477	481 321
<b>Otros granos mezclados</b>			<b>Forraje verde</b>		
Número de explotaciones informantes	5 424	5 216	Número de explotaciones informantes	62 831	59 814
Hectáreas	3 898	3 875	Hectáreas	16 361	16 107
<b>Guisantes secos comestibles</b>			<b>Hortalizas cultivadas al aire libre</b>		
Número de explotaciones informantes	1 869	1 819	Número de explotaciones informantes	63 056	47 355
Hectáreas	487	484	Hectáreas	4 301	...
<b>Papas (patatas)</b>			<b>Frijoles (verdes)</b>		
Número de explotaciones informantes	244 496	196 648		(74)	(...)
Hectáreas	58 241	55 759	<b>Repollo</b>		
<b>Cultivos de raíces y coles kale para forraje</b>					
Número de explotaciones informantes	58 594	57 577	(1 096)		
Hectáreas (total)	15 438	15 399	<b>Zanahorias</b>		
<b>Nabos forrajeros</b>					
Número de explotaciones informantes	26 744	26 451	(903)		
Hectáreas	(4 745)	(...)	<b>Guisantes (verdes)</b>		
<b>Beterragas para forraje</b>					
Número de explotaciones informantes	8 765	8 632	(184)		
Hectáreas	(2 386)	(...)	<b>Otras hortalizas hojosas verdes o amarillas<sup>o</sup></b>		
<b>Nabos suecos para forraje</b>					
Número de explotaciones informantes	31 835	31 218	(138)		
Hectáreas	(7 181)	(...)	<b>Pepinos</b>		
<b>Coles para forraje (kale)</b>					
Número de explotaciones informantes	7 519	7 474	(162)		
Hectáreas	(1 126)	(...)	<b>Coliflores</b>		
			(436)		
			<b>Apio</b>		
			(50)		
			<b>Cebollas</b>		
			(170)		
			<b>Tomates</b>		
			(50)		
			<b>Toda otra clase de hortalizas</b>		
			(1 038)		
			<b>Cultivos de invernadero</b>		
			Número de explotaciones informantes		
			4 390		
			Hectáreas		
			141		
			<b>Tierras en barbecho</b>		
			Hectáreas		
			3 818		
			3 558		

<sup>o</sup>Comprende principalmente puerro y ruibarbo (62 y 53 hectáreas respectivamente).



INFORME SOBRE EL CENSO AGROPECUARIO MUNDIAL DE 1950, VOLUMEN I

**NORUEGA**

No clasificado de acuerdo con el tamaño de la unidad de explotación

	Explotaciones de todos tamaños	Explotaciones de 0,51 hectáreas o más		Explotaciones de todos tamaños	Explotaciones de 0,51 hectáreas o más
<b>Praderas y pastizales permanentes</b>			<b>F GANADOS Y AVES DE CORRAL<sup>10</sup></b>		
Superficie de corte para heno			<b>Caballos</b>		
Hectáreas	147 576	145 689	Número de explotaciones informantes	131 641	130 513
<b>Arboles frutales</b>			Total de caballos	198 266	196 861
Número de explotaciones informantes	198 563	101 960	Caballos de 3 años o más	(180 100)	(178 818)
Número de árboles (total)	3 616 160	2 451 706	Caballos menores de 3 años	(18 166)	(18 043)
Manzanos	(2 245 090)	(1 558 426)	<b>Ganado vacuno</b>		
Cerezos	(344 972)	(219 074)	Número de explotaciones informantes	204 164	192 492
Perales	(335 484)	(246 004)	Total de reses	1 224 133	1 204 571
Ciruelos	(690 614)	(428 202)	Reses de 1 año o más	954 437	939 408
<b>Fresas</b>			Machos	(40 911)	(40 733)
Número de explotaciones informantes	17 734	11 981	Hembras	(913 526)	(898 675)
Hectáreas	951	...	Terneras menores de 1 año	269 696	265 163
<b>Frambuesas</b>			Vacas (incluidas en el total de reses)		
Número de explotaciones informantes	16 780	8 785	Número de cabezas	769 251	755 701
Hectáreas	508	...	<b>Ganado ovino</b>		
<b>Arbustos de frutas pequeñas</b>			Número de explotaciones informantes	150 468	137 051
Número de explotaciones informantes	232 539	130 242	Total de cabezas	1 735 623	1 668 186
Número de arbustos (total)	3 749 383	2 384 648	Borregos de 1 año o más	(56 279)	(...)
Zarzamora	(1 303 830)	(819 552)	Ovejas de 1 año o más	(835 755)	(...)
Uva espina	(871 497)	(530 299)	Corderos menores de 1 año	(843 589)	(...)
Grosella	(1 574 056)	(1 034 797)	<b>Ganado caprino</b>		
			Número de explotaciones informantes	19 321	17 692
			Total de cabezas	146 594	140 476
			Machos de 1 año o más	(4 911)	(...)

<sup>10</sup>Debe agregarse el siguiente número de cabezas de ganado y aves de corral correspondiente a las explotaciones de zonas urbanas :

	Número de cabezas
Caballos	1 933
Ganado vacuno	3 053
Ganado ovino	1 554
Ganado caprino	130
Ganado porcino	3 252
Aves de corral	42 324
Conejos	1 430
Animales productores de pieles	1 780
Abejas (colmenas o colonias)	786

INFORME SOBRE EL CENSO AGROPECUARIO MUNDIAL DE 1950, VOLUMEN I

**NORUEGA**

*No clasificado de acuerdo con el tamaño de la unidad de explotación*

	Explotaciones de todos tamaños	Explotaciones de 0,51 hectáreas o más		Explotaciones de todos tamaños	Explotaciones de 0,51 hectáreas o más
<b>Hembras de 1 año o más</b>	(99 873)	(...)	<b>Conejos</b>		
<b>Cabritos menores de 1 año</b>	(41 810)	(...)	<b>Total de conejos</b>	10 388	4 806
<b>Ganado porcino</b>			<b>Abejas</b>		
<b>Número de explotaciones informantes</b>	151 985	119 063	<b>Número de explotaciones informantes</b>	8 184	5 587
<b>Total de puercos</b>	418 840	365 332	<b>Total de colmenas o colonias</b>	41 114	25 902
<b>Puercos de 4 meses o más</b>	169 559	...	<b>Animales productores de pieles</b>		
<b>Puercas y lechonas destinadas a la reproducción</b>	(57 605)	(56 393)	<b>Número de explotaciones informantes</b>	7 094	6 057
<b>Otros porcinos</b>	(111 954)	(...)	<b>Total de animales productores de pieles<sup>11</sup></b>	273 903	206 818
<b>Puercos menores de 4 meses</b>	249 281	...	<b>Zorras</b>	203 369	160 069
			<b>Visones</b>	70 534	46 749
<b>Aves de corral</b>			<b>Renos</b>		
<b>Gallos, gallinas, etc.</b>			<b>Total de renos</b>	125 560	...
<b>Total de gallos, gallinas, etc.</b>	6 742 437	...			
<b>Gallos, gallinas, etc., adultos</b>			<b>G TECNOLOGIA AGRICOLA</b>		
<b>Número de explotaciones informantes</b>	176 842	138 648	<b>Tipo de energía empleada</b>		
<b>Número de gallos, gallinas, etc., adultos</b>	(3 710 906)	(3 044 498)	<b>Número de explotaciones que emplean :</b>		
<b>Pollos y pollas</b>			<b>Tractores</b>	31 775	31 101
<b>Número de pollos y pollas</b>	(3 031 531)	(...)	<b>Electricidad para alumbrado</b>	...	140 045
<b>Patos</b>			<b>Electricidad para otros fines</b>	...	94 004
<b>Total de patos</b>	16 943	...	<b>Material diverso en las explotaciones agrícolas</b>		
<b>Patos adultos</b>	(7 673)	(...)	<b>Tractores</b>		
<b>Patos jóvenes</b>	(9 270)	(...)	<b>Número de explotaciones informantes</b>		
<b>Gansos</b>			<b>Tractores de 4 ruedas</b>		
<b>Total de gansos</b>	20 763	...	<b>De menos de 20 CV</b>	1 984	1 965
<b>Gansos adultos</b>	(6 063)	(...)	<b>De 20 a 29 CV</b>	7 038	6 788
<b>Gansos jóvenes</b>	(14 700)	(...)	<b>De 30 CV o más</b>	1 548	1 476
<b>Pavos</b>					
<b>Total de pavos</b>	12 740	...			
<b>Pavos adultos</b>	(5 447)	(...)			
<b>Pavos jóvenes</b>	(7 293)	(...)			

<sup>11</sup>Deben agregarse 545 animales productores de pieles, inclusive nutrias, turones, chinchillas y otros.

INFORME SOBRE EL CENSO AGROPECUARIO MUNDIAL DE 1950, VOLUMEN I

**NORUEGA**

*No clasificado de acuerdo con el tamaño de la unidad de explotación*

	Explotaciones de todos tamaños	Explotaciones de 0,51 hectáreas o más		Explotaciones de todos tamaños	Explotaciones de 0,51 hectáreas o más
Tractores de 2 ruedas	236	222	Trilladoras de limpieza automática del grano	43 492	43 370
Tractores de oruga	216	207	Otras trilladoras	18 326	18 213
Número de tractores			Número de trilladoras	37 099	36 893
Total	9 730	9 354	Trilladoras de limpieza automática del grano	(21 175)	(21 069)
Tractores de 4 ruedas	9 309	8 957	Otras trilladoras	(15 924)	(15 824)
De menos de 20 CV	(1 826)	(1 807)	Camiones		
De 20 a 29 CV	(6 108)	(5 849)	Número de explotaciones informantes	5 086	4 963
De 30 CV o más	(1 375)	(1 301)	Número de camiones	5 154	5 022
Tractores de 2 ruedas	224	211	Automóviles		
Tractores de oruga	197	186	Número de automóviles	4 874	4 728
Segadoras-agavilladoras					
Número de explotaciones informantes	12 347	12 308			
Número de segadoras-agavilladoras	11 180	11 142			
Trilladoras					
Número de explotaciones informantes					

**H, I, J, K** *No se dispone de datos*

INFORME SOBRE EL CENSO AGROPECUARIO MUNDIAL DE 1950, VOLUMEN I

NORUEGA

Clasificado de acuerdo con el tamaño de la unidad de explotación

CLASIFICACION POR TAMAÑO SEGUN LA SUPERFICIE AGRICOLA DE LAS EXPLOTACIONES

	Explotaciones de todos tamaños	Hasta 0,5 hectáreas	De 0,51 a 1 hectárea	De 1 hectárea o más	De 1,01 a 5 hectáreas	De 5,01 a 10 hectáreas	De 10,01 a 20 hectáreas	De 20,01 a 50 hectáreas	De 50,01 a 100 hectáreas	De 100,01 hectáreas o más
		Hasta 5 dekars	De 5,1 a 10 dekars	De 10 dekars o más	De 10,1 a 50 dekars	De 50,1 a 100 dekars	De 100,1 a 200 dekars	De 200,1 a 500 dekars	De 500,1 a 1.000 dekars	De 1.000,1 dekars o más
<b>A UNIDAD DE EXPLOTACION Y REGIMEN DE TENENCIA</b>										
<b>Número y superficie de las unidades de explotación</b>										
Explotaciones										
Número	349 528	136 087	23 556	189 885	126 574	42 526	15 597	4 809	342	37
Porcentaje	—	—	—	100,0	66,6	22,4	8,2	2,5	0,2	0,1
Superficie										
Hectáreas	7 052 895	150 186	106 646	6 796 063	2 462 719	2 164 914	1 355 414	655 244	129 726	28 046
Porcentaje	—	—	—	100,0	36,2	31,9	19,9	9,6	1,9	0,5
<b>Número de las unidades de explotación según el régimen de tenencia</b>										
Explotadas con arreglo a una sola forma de tenencia										
Propiedad del productor	194 841	...	20 989	173 852	116 682	39 283	13 542	3 999	312	34
Tomadas en arrendamiento	15 033	...	1 587	13 446	7 563	3 034	2 016	801	29	3
Explotadas con arreglo a otras formas de tenencia <sup>2</sup>										
	3 567	...	980	2 587	2 329	209	39	9	1	—
<b>B APROVECHAMIENTO DE LA TIERRA</b>										
<b>Aprovechamiento de la tierra en las explotaciones (hectáreas)</b>										
Tierras de cultivo <sup>3</sup>	756 579	17 144	14 307	725 128	241 156	205 782	158 110	101 361	15 311	3 408
Praderas y pastizales permanentes <sup>4</sup>	288 984	2 064	4 385	282 535	95 055	90 409	55 806	33 506	6 272	1 487
Montes o bosques	3 604 289	86 981	42 417	3 474 891	1 090 706	1 084 390	767 826	421 614	89 961	20 394
Toda otra clase de tierras <sup>6</sup>	2 403 043	843 997	45 537	2 313 509	1 035 802	784 333	373 672	98 763	18 182	2 757
<b>C POBLACION AGRICOLA</b>										
<b>Número de personas en la casa del productor</b>										
Número de explotaciones informantes	213 441	...	23 556	189 885	126 574	42 526	15 597	4 809	342	37
Número de personas	952 614	...	83 841	868 773	532 447	209 833	86 463	34 896	4 308	826

<sup>1</sup>Comprende 4 403 explotaciones sin tierras agrícolas con una superficie total de 4 262 hectáreas. — <sup>2</sup>Comprende fincas explotadas por husmenn (puesteros), explotaciones pertenecientes al Estado y cedidas a maestros y funcionarios del Estado en concepto de pago parcial de su sueldo, así como fincas explotadas con arreglo a otras formas. — <sup>3</sup>Comprende 486 478 hectáreas de praderas temporales de corte para heno, pero no praderas cultivadas para el pastoreo, que incluyen tanto los pastos de rotación como los no sujetos a ésta. — <sup>4</sup>Comprende praderas y pastizales no cultivados, así como 55 748 hectáreas de praderas cultivadas para el pastoreo y pastizales cultivados, que incluyen pastos de rotación. No están incluidos los forrajes de gran volumen. — <sup>5</sup>Comprende 2 571 hectáreas de bosques y montes en explotaciones que carecen de superficie agrícola. — <sup>6</sup>Comprende forrajes de gran volumen. — <sup>7</sup>Comprende 1 691 hectáreas de otras tierras en explotaciones que carecen de superficie agrícola.

INFORME SOBRE EL CENSO AGROPECUARIO MUNDIAL DE 1950, VOLUMEN I

NORUEGA

Clasificado de acuerdo con el tamaño de la unidad de explotación

CLASIFICACION POR TAMAÑO SEGUN LA SUPERFICIE AGRICOLA DE LAS EXPLOTACIONES

	Explotaciones de todos tamaños	Hasta 0,5 hectáreas	De 0,51 a 1 hectárea	De 1 hectárea o más	De 1,01 a 5 hectáreas	De 5,01 a 10 hectáreas	De 10,01 a 20 hectáreas	De 20,01 a 50 hectáreas	De 50,01 a 100 hectáreas	De 100,01 hectáreas o más
		Hasta 5 dekars	De 5,1 a 10 dekars	De 10 dekars o más	De 10,1 a 50 dekars	De 50,1 a 100 dekars	De 100,1 a 200 dekars	De 200,1 a 500 dekars	De 500,1 a 1.000 dekars	De 1.000,1 dekars o más
<b>D PERSONAL OCUPADO EN LA AGRICULTURA<sup>a</sup></b>										
<b>Número de personas empleadas permanentemente en las explotaciones durante el año censal</b>										
Productores y miembros de sus familias										
Productores	212 665	...	23 453	189 212	126 264	42 422	15 495	4 698	306	27
Varones	(197 234)	...	(20 832)	(176 402)	(116 544)	(40 251)	(14 805)	(4 489)	(288)	(25)
Hembras	(15 431)	...	(2 621)	(12 810)	(9 720)	(2 171)	(690)	(209)	(18)	(2)
Esposas de productores	162 169	...	17 360	144 809	95 371	32 984	12 385	3 801	247	21
Otros familiares del productor										
Empleados durante el verano <sup>b</sup>	140 761	...	5 848	134 913	71 687	41 187	17 072	4 740	218	9
Varones	(66 076)	...	(2 264)	(63 812)	(31 680)	(20 205)	(9 076)	(2 702)	(146)	(3)
Hembras	(74 685)	...	(3 584)	(71 101)	(40 007)	(20 982)	(7 996)	(2 038)	(72)	(6)
Empleados durante el invierno <sup>b</sup>	120 089	...	4 829	115 260	59 828	35 787	15 096	4 342	198	9
Varones	(53 588)	...	(1 651)	(51 937)	(24 426)	(17 039)	(7 878)	(2 463)	(128)	(3)
Hembras	(66 501)	...	(3 178)	(63 323)	(35 402)	(18 748)	(7 218)	(1 879)	(70)	(6)
Personal remunerado										
Durante el verano <sup>b</sup>	48 308	...	885	47 423	9 630	10 249	11 967	12 046	2 805	726
Varones	(28 326)	...	(331)	(27 995)	(3 608)	(5 044)	(7 529)	(8 885)	(2 291)	(638)
Hembras	(19 982)	...	(554)	(19 428)	(6 022)	(5 205)	(4 438)	(3 161)	(514)	(88)
Durante el invierno <sup>b</sup>	36 457	...	670	35 787	6 853	7 170	9 091	9 773	2 314	586
Varones	(20 370)	...	(222)	(20 148)	(2 111)	(3 159)	(5 468)	(7 027)	(1 871)	(512)
Hembras	(16 087)	...	(448)	(15 639)	(4 742)	(4 011)	(3 623)	(2 746)	(443)	(74)
<b>Número de días que trabajaron en las explotaciones los trabajadores temporales durante el año censal<sup>10</sup> (explotaciones de 0,51 hectáreas y más)</b>										
Familiares del productor										
Varones	3 659 686	...	191 367	3 468 319	2 075 524	957 946	335 574	91 656	7 529	90
Varones	(2 204 108)	...	(115 345)	(2 088 763)	(1 275 964)	(562 306)	(192 401)	(52 791)	(5 281)	(20)
Hembras	(1 455 578)	...	(76 022)	(1 379 556)	(799 560)	(395 640)	(143 173)	(38 865)	(2 248)	(70)
Personal remunerado	4 909 431	...	121 199	4 788 232	1 498 408	1 391 101	1 118 080	652 038	92 039	36 566
Varones	(3 347 682)	...	(78 595)	(3 269 087)	(959 421)	(908 066)	(801 577)	(504 038)	(65 311)	(30 674)
Hembras	(1 561 749)	...	(42 604)	(1 519 145)	(538 987)	(483 035)	(316 503)	(148 000)	(26 728)	(5 892)
<b>Número de años de trabajo trabajados en las explotaciones (explotaciones de 0,51 hectáreas y más)</b>										
Por todo el personal	513 960	...	35 727	478 233	263 201	125 432	58 695	26 394	4 511	

<sup>a</sup>Del 14 de abril de 1948 al 13 de octubre de 1948. — <sup>b</sup>Del 14 de octubre de 1948 al 13 de abril de 1949. — <sup>10</sup>Deben agregarse 213 441 días trabajados por menores de 14 años.

INFORME SOBRE EL CENSO AGROPECUARIO MUNDIAL DE 1950, VOLUMEN I

NORUEGA

Clasificado de acuerdo con el tamaño de la unidad de explotación

CLASIFICACION POR TAMAÑO SEGUN LA SUPERFICIE AGRICOLA DE LAS EXPLOTACIONES

	Explotaciones de todos tamaños	Hasta 0,5 hectáreas	De 0,51 a 1 hectárea	De 1 hectárea o más	De 1,01 a 5 hectáreas	De 5,01 a 10 hectáreas	De 10,01 a 20 hectáreas	De 20,01 a 20 hectáreas	De 50,01 a 100 hectáreas	De 100,01 hectáreas o más
		Hasta 5 dekars	De 5,1 a 10 dekars	De 10 dekars o más	De 10,1 a 50 dekars	De 50,1 a 100 dekars	De 100,1 a 200 dekars	De 200,1 a 500 dekars	De 500,1 a 1.000 dekars	De 1.000,1 dekars o más
Varones	(236 959)	...	(11 440)	(225 519)	(110 244)	(62 667)	(32 345)	(16 803)	(3 460)	
Hembras	(277 001)	...	(24 287)	(252 714)	(152 957)	(62 765)	(26 350)	(9 591)	(1 051)	
Por los productores y miembros de sus familias										
Productores y esposas de productores	310 550	...	28 488	282 062	176 438	69 850	26 897	8 286	591	
Varones	(132 950)	...	(8 507)	(124 443)	(71 347)	(34 695)	(13 822)	(4 276)	(303)	
Hembras	(177 600)	...	(19 981)	(157 619)	(105 091)	(35 155)	(13 075)	(4 010)	(288)	
Otros familiares del productor	143 520	...	6 024	137 496	73 165	41 923	17 290	4 873	245	
Varones	(67 729)	...	(2 371)	(65 358)	(32 609)	(20 641)	(9 175)	(2 773)	(160)	
Hembras	(75 791)	...	(3 653)	(72 138)	(40 556)	(21 282)	(8 115)	(2 100)	(85)	
Por el personal remunerado	59 890	...	1 215	58 675	13 598	13 659	14 508	13 235	3 675	
Varones	(36 280)	...	(562)	(35 718)	(6 288)	(7 331)	(9 348)	(9 754)	(2 997)	
Hembras	(23 610)	...	(653)	(22 957)	(7 310)	(6 328)	(5 160)	(3 481)	(678)	
<b>E CULTIVOS - SUPERFICIE</b>										
<b>Trigo de invierno</b>										
Número de explotaciones informantes	1 497	28	43	1 426	594	365	305	146	12	4
Hectáreas	713	2	6	705	120	153	205	173	37	17
<b>Trigo de primavera</b>										
Número de explotaciones informantes	38 528	593	671	37 264	13 886	11 278	8 177	3 608	284	31
Hectáreas	30 114	57	98	29 959	3 720	6 195	9 090	8 806	1 687	461
<b>Centeno de invierno</b>										
Número de explotaciones informantes	1 197	8	28	1 161	310	333	312	188	13	5
Hectáreas	563	1	4	558	64	128	178	153	18	17
<b>Centeno de primavera</b>										
Número de explotaciones informantes	1 020	18	16	986	383	351	175	70	7	—
Hectáreas	426	1	2	423	82	125	131	78	7	—
<b>Cebada</b>										
Número de explotaciones informantes	57 363	1 044	1 427	54 892	24 819	17 991	8 855	2 963	236	28
Hectáreas	39 956	105	234	39 617	7 761	10 836	11 588	7 824	1 319	289
<b>Avena</b>										
Número de explotaciones informantes	87 698	2 083	3 189	82 426	42 023	23 448	12 215	4 389	316	35
Hectáreas	75 850	229	551	75 070	15 511	18 354	21 513	16 873	2 329	490

INFORME SOBRE EL CENSO AGROPECUARIO MUNDIAL DE 1950, VOLUMEN I

NORUEGA

Clasificado de acuerdo con el tamaño de la unidad de explotación

CLASIFICACION POR TAMAÑO SEGUN LA SUPERFICIE AGRICOLA DE LAS EXPLOTACIONES

	Explotaciones de todos tamaños	Hasta 0,5 hectáreas	De 0,51 a 1 hectárea	De 1 hectárea o más	De 1,01 a 5 hectáreas	De 5,01 a 10 hectáreas	De 10,01 a 20 hectáreas	De 20,01 a 50 hectáreas	De 50,1 a 100 hectáreas	De 100,01 hectáreas o más
		Hasta 5 dekars	De 5,1 a 10 dekars	De 10 dekars o más	De 10,1 a 50 dekars	De 50,1 a 100 dekars	De 100,1 a 200 dekars	De 200,1 a 500 dekars	De 500,1 a 1.000 dekars	De 1.000,1 dekars o más
<b>Otros granos mezclados</b>										
Número de explotaciones informantes	5 424	208	218	4 998	2 148	1 339	998	467	43	3
Hectáreas	3 898	23	49	3 826	806	878	1 166	818	149	9
<b>Guisantes secos comestibles</b>										
Número de explotaciones informantes	1 869	50	34	1 785	401	511	515	313	42	3
Hectáreas	487	3	4	480	46	76	148	161	42	7
<b>Papas (patatas)</b>										
Número de explotaciones informantes	244 496	47 848	18 685	177 963	116 098	41 346	15 358	4 785	340	36
Hectáreas	58 241	2 482	1 694	54 065	19 541	14 470	10 966	7 407	1 404	277
<b>Cultivos de raíces y coles Kale para forraje</b>										
Número de explotaciones informantes	58 594	1 017	1 352	56 225	23 774	18 851	9 861	3 436	274	29
Hectáreas	15 438	39	67	15 332	2 612	4 414	4 479	3 114	556	157
<b>Tréboles y gramíneas de corte para heno</b>										
Número de explotaciones informantes	230 264	27 157	19 833	183 274	120 344	42 192	15 553	4 806	342	37
Hectáreas	486 477	5 157	9 988	471 332	176 413	140 334	93 146	52 789	7 126	1 524
<b>Forraje verde</b>										
Número de explotaciones informantes	62 831	3 017	4 032	55 782	35 424	14 510	4 465	1 280	88	15
Hectáreas	16 361	254	507	15 600	7 535	4 931	2 128	883	87	36
<b>Tierras en barbecho</b>										
Hectáreas	3 818	260	131	3 427	1 036	765	770	639	187	30
<b>Praderas y pastizales permanentes</b>										
Superficie de corte para heno	147 576	1 887	3 968	141 721	70 511	50 061	16 842	3 866	409	32
<b>Arboles frutales</b>										
Número de explotaciones informantes	198 563	96 603	10 200	91 760	53 753	22 774	10 840	4 050	311	32
Número de árboles (total)	3 616 160	1 164 454	181 309	2 270 397	1 089 499	657 222	312 845	169 983	34 769	6 079

INFORME SOBRE EL CENSO AGROPECUARIO MUNDIAL DE 1950, VOLUMEN I

**NORUEGA**

Clasificado de acuerdo con el tamaño de la unidad de explotación

CLASIFICACION POR TAMAÑO SEGUN LA SUPERFICIE AGRICOLA DE LAS EXPLOTACIONES

	Explotaciones de todos tamaños	Hasta 0,5 hectáreas	De 0,51 a 1 hectárea	De 1 hectárea o más	De 1,01 a 5 hectáreas	De 5,01 a 10 hectáreas	De 10,01 a 20 hectáreas	De 20,01 a 50 hectáreas	De 50,01 a 100 hectáreas	De 100,01 hectáreas o más
		Hasta 5 dekars	De 5,1 a 10 dekars	De 10 dekars o más	De 10,1 a 50 dekars	De 50,1 a 100 dekars	De 100,1 a 200 dekars	De 200,1 a 500 dekars	De 500,1 a 1.000 dekars	De 1.000,1 dekars o más
<b>Manzanos</b>	(2 245 090)	(686 664)	(103 473)	(1 454 953)	(637 144)	(420 648)	(222 985)	(138 359)	(30 423)	(5 394)
<b>Cerezos</b>	(344 972)	(125 898)	(18 447)	(200 627)	(109 308)	(54 016)	(24 585)	(11 121)	(1 445)	(152)
<b>Perales</b>	(335 484)	(89 480)	(16 769)	(229 235)	(119 152)	(75 306)	(27 019)	(6 756)	(863)	(139)
<b>Ciruelos</b>	(690 614)	(262 412)	(42 620)	(385 582)	(223 895)	(107 252)	(38 256)	(13 747)	(2 038)	(394)
<b>Arbustos de frutos pequeños</b>										
Número de explotaciones in- formantes	232 539	102 297	12 383	117 859	70 879	29 563	12 753	4 312	320	32
Número de arbustos (total)	3 749 383	1 364 735	183 131	2 201 517	1 134 852	592 988	302 173	142 498	23 098	5 908
<b>Zarzamora</b>	(1 303 830)	(484 278)	(68 104)	(751 448)	(400 008)	(198 920)	(96 943)	(44 798)	(8 062)	(2 717)
<b>Uva espina</b>	(871 497)	(341 198)	(40 969)	(489 330)	(251 366)	(131 462)	(67 101)	(32 868)	(4 982)	(1 551)
<b>Grosella</b>	(1 574 056)	(539 259)	(74 058)	(960 739)	(483 478)	(262 606)	(138 129)	(64 832)	(10 054)	(1 640)
<b>F GANADOS Y AVES DE CORRAL EN LAS EXPLOTACIONES AGRICOLAS<sup>11</sup></b>										
<b>Caballos</b>										
Número de explotaciones in- formantes	131 641	1 128	1 388	129 125	68 159	40 441	15 360	4 789	339	37
Total de caballos	193 266	1 405	1 401	195 460	73 892	63 080	37 614	18 170	2 261	443
Caballos de 3 años o más	(180 100)	(1 282)	(1 320)	(177 498)	(69 620)	(56 561)	(33 345)	(15 671)	(1 930)	(371)
Caballos menores de 3 años	(18 166)	(123)	(81)	(17 962)	(4 272)	(6 519)	(4 269)	(2 499)	(331)	(72)
<b>Ganado vacuno</b>										
Número de explotaciones in- formantes	204 164	11 672	16 254	176 238	114 263	41 489	15 354	4 760	336	36
Total de reses	1 224 133	19 562	34 822	1 169 749	488 551	347 503	205 597	108 826	15 567	3 705
Reses de 1 año o más	954 437	15 029	26 424	912 984	370 892	271 957	164 227	89 784	12 996	3 128
Machos	(40 911)	(178)	(419)	(40 314)	(10 618)	(12 696)	(10 609)	(5 702)	(591)	(98)
Hembras	(913 526)	(14 851)	(26 005)	(872 670)	(360 274)	(259 261)	(153 618)	(84 082)	(12 405)	(3 030)
Terneros menores de 1 año	269 696	4 533	8 398	256 765	117 659	75 546	41 370	19 042	2 571	577
Vacas (incluidas en el total de reses)										
Número de cabezas	769 251	13 550	23 075	732 626	307 770	218 846	127 487	66 986	9 261	2 276
<b>Ganado ovino</b>										
Número de explotaciones in- formantes	150 468	13 417	10 927	126 124	82 492	31 075	9 797	2 566	174	20
Total de cabezas	1 735 623	67 437	67 858	1 600 328	833 792	533 280	184 675	44 111	3 863	607

<sup>11</sup>Los datos sobre ganados y aves de corral en explotaciones sin superficie agrícola se incluyen en las explotaciones de hasta 0,5 hectáreas.



INFORME SOBRE EL CENSO AGROPECUARIO MUNDIAL DE 1950, VOLUMEN I

**NORUEGA**

Clasificado de acuerdo con el tamaño de la unidad de explotación

CLASIFICACION POR TAMAÑO SEGUN LA SUPERFICIE AGRICOLA DE LAS EXPLOTACIONES

	Explotaciones de todos tamaños	Hasta 0,5 hectáreas	De 0,51 a 1 hectárea	De 1 hectárea o más	De 10,1 a 5 hectáreas	De 5,01 a 10 hectáreas	De 10,01 a 20 hectáreas	De 20,01 a 20 hectáreas	De 50,01 a 100 hectáreas	De 100,01 hectáreas o más
		Hasta 5 dekars	De 5,1 a 10 dekars	De 10 dekars o más	De 10,1 a 50 dekars	De 50,1 a 100 dekars	De 100,1 a 200 dekars	De 200,1 a 500 dekars	De 500,1 a 1000 dekars	De 1.000,1 dekars o más
<b>Ganado caprino</b>										
Número de explotaciones informantes	19 321	1 629	1 057	16 635	10 699	4 710	1 059	160	7	—
Total de cabezas	146 594	6 118	4 888	135 588	75 871	46 689	10 854	2 134	40	—
<b>Ganado porcino</b>										
Número de explotaciones informantes	151 985	32 922	8 293	110 770	62 187	30 123	13 550	4 555	322	33
Total de puercos	418 840	53 508	14 194	351 138	130 420	95 729	71 832	45 772	6 247	1 138
Puercas y lechonas de 4 meses o más destinadas a la reproducción	(57 605)	(1 212)	(613)	(55 780)	(12 905)	(16 121)	(15 164)	(10 137)	(1 292)	(161)
<b>Aves de corral</b>										
Gallos, gallinas, etc., adultos										
Número de explotaciones informantes de gallos, gallinas, etc., adultos	176 842	38 194	11 923	126 725	77 478	31 217	13 332	4 378	295	25
Total de gallos, gallinas, etc., adultos	3 710 906	666 408	194 978	2 849 520	1 383 563	809 339	445 669	187 657	20 712	2 580
Otras aves de corral <sup>12</sup>	19 183	3 929	887	14 367	5 368	3 690	2 912	2 063	279	55
Total de otras aves de corral										
<b>Conejos</b>										
Total de conejos	10 388	5 582	323	4 483	2 114	1 158	819	342	48	2
<b>Abejas</b>										
Número de explotaciones informantes	8 184	2 597	417	5 170	2 767	1 285	736	356	20	6
Total de colmenas o colonias	41 114	15 212	2 318	23 584	13 206	5 457	3 072	1 737	99	13
<b>Animales productores de pieles</b>										
Número de explotaciones informantes	7 094	1 037	346	5 711	3 074	1 852	604	162	19	—
Total de animales productores de pieles	273 903	67 085	13 501	193 317	92 806	59 036	25 940	12 268	3 267	—
Zorras	(203 369)	(43 300)	(8 802)	(151 267)	(71 540)	(49 530)	(20 164)	(9 045)	(988)	(—)
Visonos	(70 534)	(23 785)	(4 699)	(42 050)	(21 266)	(9 506)	(5 776)	(3 223)	(2 279)	(—)
<b>G TECNOLOGIA AGRICOLA</b>										
<b>Tipo de fuerza empleada</b>										
Número de explotaciones que emplean :										
Tractores	31 775	674	1 238	29 863	12 997	7 312	5 679	3 508	331	36
Electricidad para alumbrado <sup>13</sup>	140 045	...	13 203	126 842	76 463	31 492	13 848	4 666	336	37
Electricidad para otros fines <sup>13,14</sup>	94 004	...	8 431	85 573	47 181	22 190	11 493	4 349	323	37

<sup>13</sup>Comprende patos, gansos y pavos adultos. — <sup>14</sup>Las cifras se refieren a las explotaciones que contestaron en sentido positivo. — <sup>15</sup>Para la cocina; hay también disponibles otros datos para « calefacción » que son menores y que deben considerarse como figurando en la misma explotación.

INFORME SOBRE EL CENSO AGROPECUARIO MUNDIAL DE 1950, VOLUMEN I

NORUEGA

No clasificado de acuerdo con el tamaño de la unidad de explotación

CLASIFICACION POR TAMAÑO SEGUN LA SUPERFICIE AGRICOLA DE LAS EXPLOTACIONES

	Explotaciones de todos tamaños	Hasta 0,5 hectáreas	De 0,51 a 1 hectárea	De 1 hectárea o más	De 1,01 a 5 hectáreas	De 50,1 a 10 hectárea	De 10,01 a 20 hectáreas	De 20,01 a 50 hectáreas	De 50,01 a 100 hectáreas	De 100,10 hectáreas o más
		Hasta 5 dekars	De 5,1 a 10 dekars	De 10 dekars o más	De 10,1 a 50 dekars	De 50,1 a 100 dekars	De 100,1 a 200 dekars	De 200,1 a 500 dekars	De 500,1 a 1.000 dekars	De 1.000,1 dekars o más
<b>Material que se indica en las explotaciones agrícolas</b>										
<b>Tractores</b>										
Número de explotaciones que emplean :										
Tractores de 4 ruedas										
De menos de 20 CV	1 984	19	16	1 949	383	427	601	483	46	9
De 20 a 29 CV	7 038	250	64	6 724	972	1 106	2 104	2 274	241	27
De 30 CV o más	1 548	72	21	1 455	340	263	342	396	88	26
Tractores de 2 ruedas										
Tractores de oruga	236	14	13	209	154	32	16	6	—	1
Tractores de oruga	216	9	7	200	73	42	45	33	6	1
Número de tractores :										
Total	9 730	376	81	9 273	1 338	1 461	2 801	3 162	427	84
Tractores de 4 ruedas :										
De menos de 20 CV	9 309	352	65	8 892	1 139	1 392	2 738	3 121	421	81
De 20 a 29 CV	(1 826)	(19)	(12)	(1 795)	(302)	(386)	(564)	(481)	(50)	(12)
De 30 CV o más	(6 108)	(259)	(36)	(5 813)	(574)	(799)	(1 873)	(2 252)	(276)	(39)
De 30 CV o más	(1 375)	(74)	(17)	(1 284)	(263)	(207)	(301)	(388)	(95)	(30)
Tractores de 2 ruedas										
Otros tractores	224	13	13	198	141	32	17	6	—	2
Otros tractores	197	11	3	183	58	37	46	35	6	1
<b>Segadoras-agavilladoras</b>										
Número de explotaciones informantes										
	12 347	39	3	12 305	258	1 834	5 908	3 945	323	37
Número de segadoras-agavilladoras										
	11 180	38	2	11 140	128	1 362	5 282	3 933	371	64
<b>Trilladoras</b>										
Número de explotaciones informantes										
Trilladoras de limpieza automática del grano										
	43 492	122	170	43 200	12 977	15 789	10 134	3 948	316	36
Otras trilladoras										
	18 326	113	658	17 555	12 469	4 426	588	59	9	4
Número de trilladoras										
Trilladoras de limpieza automática del grano										
	37 099	206	610	36 283	14 490	10 691	7 172	3 553	336	41
Otras trilladoras										
	(21 175)	(106)	(47)	(21 022)	(3 777)	(6 779)	(6 605)	(3 497)	(327)	(37)
	(15 924)	(100)	(563)	(15 261)	(10 713)	(3 912)	(567)	(56)	(9)	(4)
<b>Camiones</b>										
Número de explotaciones informantes										
	5 086	123	94	4 869	1 135	1 221	1 327	1 012	146	28
Número de camiones										
	5 154	132	96	4 926	1 144	1 226	1 338	1 031	153	34
<b>Automóviles</b>										
Número de automóviles										
	4 874	146	69	4 659	837	1 034	1 407	1 205	159	17

**NUEVA ZELANDIA**

**PERIODO DE REFERENCIA**

Todas las estadísticas se refieren al 31 de enero de 1950 salvo las relativas a superficie y producción de cultivos extensivos y superficie de regadío que corresponden a la temporada 1949-1950

**BASE LEGAL O ADMINISTRATIVA**

La base legal del censo la constituye la Ley sobre Censos y Estadísticas de 1926.

**METODO DE RECOLECCION DE DATOS**

A partir de 1916 se han venido acopiando anualmente estadísticas agrícolas y pastorales y en 1950 se llevó a cabo un censo agrícola especial integrado en el Censo Agropecuario Mundial. Este censo especial abarcó un campo considerablemente mayor que la recopilación normal de estadísticas agrícolas y pastorales. En particular, se acometió por vez primera un examen amplio de maquinaria agrícola, efectuándose nuevamente el análisis de la población agrícola y personal dedicado a la agricultura.

Con objeto de llevar a cabo dicho acopio detallado, se obtuvieron datos interrogando directamente a los ocupantes.

Se recabó la ayuda de las fuerzas de policía para la recopilación de datos, actuando ésta de agentes autorizados o subenumeradores. A cada agente se le facilitó una lista de los ocupantes registrados el año anterior, más una lista de las transacciones de propiedades inmuebles efectuadas en su distrito durante los 12 meses anteriores. Sobre esta base el subenumerador venía obligado a personarse en cada explotación enclavada en el distrito a su cargo.

Una vez llenados los cuestionarios el subenumerador procedió a comprobarlos y a transcribir los datos en el libro facilitado al efecto. Una vez comprobadas las anotaciones y quemados los cuestionarios, los libros fueron entregados al Departamento de Censos y Estadísticas para su utilización posterior.

**A UNIDAD DE EXPLOTACION Y REGIMEN DE TENENCIA**

a) *Unidad de explotación* : Para los efectos de las estadísticas agrícolas y pastorales la unidad de explotación es cualquier terreno de un acre o más de extensión situado fuera de los límites del burgo. Las pequeñas superficies que se ajustan a las condiciones expuestas pero que se empleaban exclusivamente con fines residenciales, ornamentales o de placer no se consideraron explotaciones, a menos que en ellas pastara ganado el 31 de enero de 1950. Las tierras poseídas por los maoris en régimen comunal, las de la Corona no ocupadas y las tierras no arrendadas propiedad de organismos locales y que no mantenían ganado ni cultivos ni contaban con madera para aserrar en ese momento ni posteriormente, no se enumeraron. Si dos o más explotaciones eran trabajadas independientemente por el mismo

ocupante se consideraron unidades distintas. En cambio, si eran explotadas conjuntamente como una sola unidad fueron consideradas como una explotación, aun cuando no fueran contiguas.

b) *Régimen de tenencia*: En el concepto *superficie propiedad del productor* están comprendidas también las tierras poseídas con arreglo al sistema de pago diferido. Las tierras explotadas por administradores, encargados o aparceros se han atribuido al dueño o propietario propiamente dicho. En el caso de las explotaciones exclusivamente ocupadas y explotadas por persona distinta del propietario a cambio de parte de los beneficios, las superficies así explotadas se han considerado arrendadas por el aparcerero. Sin embargo, si el propietario o arrendatario de la propiedad residía en ella se ha consignado a su nombre, independientemente del hecho de que los aparceros residieran también en ella. Las tierras tenidas por el sistema de aparcería se han considerado arrendadas.

**B APROVECHAMIENTO DE LA TIERRA**

En *tierras arables o de labranza* están comprendidos los pastos nuevos, la superficie de cereales, raíces y similares, el lino de Nueva Zelanda, hortalizas de huertas domésticas, plantitas de hortalizas y el barbecho desnudo durante toda la estación. Cuando en un mismo terreno se levantaron dos distintos cultivos durante la temporada no se incluyó en el total la superficie del segundo. En *tierras para el cultivo de árboles, arbustos, vides y otras trepadoras* están comprendidos los huertos, las superficies plantadas de vides, granadillas, frutas pequeñas, moras y viveros. *Tierras de cultivo* constituye el conjunto de tierras arables y de labranza y de tierras para el cultivo de árboles, arbustos, vides y otras trepadoras.

En *praderas y pastizales permanentes* se incluyen los pastos sembrados antes del 31 de enero de 1949, el tussock y la danthonia establecidos naturalmente.

En *montes y bosques* se incluyen matorrales permanentes indígenas y bosques y plantación de árboles forestales.

En *toda otra clase de tierras* están comprendidas las residencias accesorias, patios, jardines y terrenos privados, incluso huertos de menos de 1/4 de acre, helechos, monte bajo, según da vegetación, etc. y tierras baldías, inservibles para el pastoreo e inaptas para la producción (arenales, cascajes, etc. y asimismo caminos interiores, desagües, atarjeas, etc.).

**C POBLACION AGRICOLA**

El número de personas en las casas de los productores se refiere a las efectivamente residentes en la explotación el 31 de enero de 1950. Comprende no solamente los familiares del productor y otros empleados en la explotación sino también obreros ocasionales o temporales residentes de hecho en ella y todos los demás residentes en las mismas, incluso domésticos, huéspedes, familiares de empleados, etc.

## NUEVA ZELANDIA

### D PERSONAL OCUPADO EN LA AGRICULTURA

El número de personas empleadas en explotaciones agrícolas se refiere al de personas que trabajaban en la explotación y residían efectivamente en ésta el 31 de enero de 1950. No se han incluido los familiares que trabajaban menos de 14 horas a la semana.

En los casos en que residían en la explotación tanto el propietario como los ordeñadores en aparcería, éstos y sus familiares se han incluido en *personas que trabajan en la explotación, remuneradas*. Sin embargo, cuando el propietario no residía en la explotación, los ordeñadores en aparcería o administradores y los familiares de éstos que trabajaban se han incluido en *productores y familiares de éstos*.

### E CULTIVOS

Los detalles sobre superficie y producción de cultivos se refieren a la temporada de 1949-50. Ello significa que los cultivos fueron sembrados en el año anterior (1949) —siembra de otoño o primavera— y cosechados durante los primeros meses de 1950.

Las cifras sobre cultivos comprenden aquellos con que se sembraron también gramíneas y trébol. En los casos en que se han levantado dos cultivos distintos en una misma parcela durante la temporada se ha incluido el producto de ambos.

### F GANADOS Y AVES DE CORRAL

Los datos se refieren al ganado existente en la explotación el 31 de enero de 1950. El número de aves de corral sólo se refiere a las hembras existentes en la explotación, incluso las de propiedad de otros miembros de la familia y empleados o aparceros.

### G TECNOLOGIA AGRICOLA

Sólo se ha enumerado la maquinaria en servicio o destinada al servicio de la agricultura el 31 de enero de 1950. No se ha incluido la maquinaria gastada o desechada.

### H ABONOS Y MEJORADORES

La superficie a que se aplicaron abonos artificiales y cales comprende pastos y tierras de pastoreo exclusivamente, abonados en cobertera una o más veces durante el año que terminó el 31 de enero de 1950. No se han incluido las tierras en que se enterraron los fertilizantes por aradura, excavaciones u otro sistema a fin de producir un determinado cultivo.

### I RIEGO Y AVENAMIENTO

La superficie de regadío es la superficie de la explotación preparada para el riego, es decir la superficie con medios para ello que puede regarse sin necesidad de nuevas obras de nivelación o construcción de bordes.

FUENTE: *Statistical Report on the Agricultural and Pastoral Production of New Zealand for the season 1949-50, and 1950-51, the Census and Statistics Departments, Wellington N.Z. 1952 y 1953.*

*Production Statistics. Agricultural and Pastoral Statistics, 1949-50 and 1950-51, Supplement to May 1952, issue of Monthly Abstract of Statistics.*

*Final Report on the New Census of Farm Production 1949-50 (Conducted as Part of the World Census of Agriculture of the Food and Agriculture Organization of the United Nations), Department of Statistics, Wellington N.Z., 1956.*

INFORME SOBRE EL CENSO AGROPECUARIO MUNDIAL DE 1950, VOLUMEN I

**NUEVA ZELANDIA**

No clasificado de acuerdo con el tamaño de la unidad de explotación

**A UNIDAD DE EXPLOTACION Y REGIMEN DE TENENCIA**

**Número y superficie de las unidades de explotación**

Total de explotaciones	90 290
Superficie total de las explotaciones (hectáreas)	17 465 309

**Número de las unidades de explotación según el régimen de tenencia**

Unidades explotadas con arreglo a una sola forma de tenencia	
Propiedad del productor <sup>1</sup>	56 330
Tomadas en arrendamiento	20 147
Tomadas en arrendamiento mediante pago de cantidad fija en efectivo	(17 844)
En aparcería	(2 303)
Unidades explotadas con arreglo a formas mixtas de tenencia	11 281
Unidades explotadas por administradores	2 532

**Superficie total de las explotaciones según el régimen de tenencia (hectáreas)**

Propiedad del productor	8 572 413
Tomada en arrendamiento <sup>2</sup>	8 892 896

**B APROVECHAMIENTO DE LA TIERRA**

**Aprovechamiento de la tierra en las explotaciones (hectáreas)**

Tierras de cultivo	670 484
Tierra arable o de labranza	661 203
Superficie de cultivo especializado de hortalizas	(5 196)
Toda otra clase de tierras arables	(656 007)
Tierras para el cultivo de árboles, arbustos, vides y otras trepadoras	9 281
Praderas y pastizales permanentes	12 357 942
Montes o bosques	1 507 577
Toda otra clase de tierras	2 929 306

**C POBLACION AGRICOLA**

**Personas residentes en las explotaciones**

Número de personas	373 078
--------------------	---------

**D PERSONAL OCUPADO EN LA AGRICULTURA**

**Número de personas empleadas en las explotaciones agrícolas**

Productores y familiares de éstos <sup>3</sup>	106 108
De 15 años o más	105 032
Varones	(90 252)
Hembras	(14 780)
De 14 años o menos	1 076
Varones	(742)
Hembras	(334)
Dedicados la jornada completa a la explotación	
De 15 años o más	83 418
Varones	(80 652)
Hembras	(2 766)
Dedicados regularmente parte de la jornada a la explotación <sup>4</sup>	
De 15 años o más	21 614
Varones	(9 600)
Hembras	(12 014)
De 14 años o menos	1 076
Varones	(742)
Hembras	(334)
Personas que trabajan en la explotación remuneradas	25 538
Empleadas permanentemente	20 578
De 15 años o más	20 578
Varones	(19 245)
Hembras	(1 333)
Empleadas temporalmente	4 960
De 15 años o más	4 670
Varones	(3 701)
Hembras	(969)
De 14 años o menos	290
Varones	(175)
Hembras	(115)

**E CULTIVOS - SUPERFICIE Y PRODUCCION**

**Trigo**

Hectáreas	50 649
Toneladas métricas	133 349

<sup>1</sup>Comprende 1 242 explotaciones en copropiedad. — <sup>2</sup>Comprende 7 395 782 hectáreas de tierras de la Corona que comprenden arrendamientos y licencias. — <sup>3</sup>No comprende ni productores ni familiares de éstos que normalmente no realizan trabajo alguno en la explotación (es decir, que trabajan menos de 14 horas a la semana). — <sup>4</sup>Productores y familiares de éstos que sólo trabajan un mínimo de 14 horas a la semana.

INFORME SOBRE EL CENSO AGROPECUARIO MUNDIAL DE 1950, VOLUMEN I

**NUEVA ZELANDIA**

*No clasificado de acuerdo con el tamaño de la unidad de explotación*

<b>Centeno</b>			<b>Gramíneas y tréboles de corte para heno</b>	
Hectáreas	740		Hectáreas	200 403
Toneladas métricas	1 010		Toneladas métricas	1 021 770
<b>Maíz</b>			<b>Gramíneas y tréboles de corte para ensilado</b>	
Hectáreas	2 930		Hectáreas	34 461
Toneladas métricas	11 761		Toneladas métricas	418 279
<b>Cebada</b>			<b>Maíz para ensilado</b>	
Hectáreas	22 983		Hectáreas	23
Toneladas métricas	55 198		Toneladas métricas	202
<b>Avena</b>			<b>Otros cultivos de corte para heno o ensilado<sup>6</sup></b>	
Hectáreas	1 304		Hectáreas	22 258
Toneladas métricas	47 541		Toneladas métricas	103 839
<b>Frijoles</b>			<b>Otros cultivos exclusivamente para pasto<sup>7</sup></b>	
Hectáreas	127		Hectáreas	30 655
Toneladas métricas	237		<b>Calabazas forrajeras<sup>8</sup></b>	
<b>Guisantes</b>			Hectáreas	518
Hectáreas	16 721		<b>Otros cultivos forrajeros no incluidos en otras partidas<sup>9</sup></b>	
Toneladas métricas	33 821		Hectáreas	131 880
<b>Altramuces para grano</b>			<b>Alcachofas<sup>5</sup></b>	
Hectáreas	1 836		Hectáreas	87
Toneladas métricas	1 895		<b>Zanahorias<sup>5,10</sup></b>	
<b>Patatas (papas)</b>			Hectáreas	156
Hectáreas	7 301		<b>Cebollas</b>	
Toneladas métricas	137 616		Hectáreas	359
<b>Batatas<sup>5</sup> (kumaras)</b>			Toneladas métricas	8 521
Hectáreas	76		<b>Achicoria verde<sup>5</sup></b>	
<b>Nabos forrajeros</b>			Hectáreas	18
Hectáreas	75 985		<b>Toda otra clase de hortalizas<sup>11</sup></b>	
<b>Beterragas forrajeras</b>			Hectáreas	790
Hectáreas	1 031			
<b>Nabos suecos forrajeros</b>				
Hectáreas	70 817			
<b>Alfalfa de corte para heno o ensilado</b>				
Hectáreas	21 060			
Toneladas métricas	126 056			

<sup>5</sup>No comercial. — <sup>6</sup>Comprende trigo, cebada y avena de corte para heno o ensilado. — <sup>7</sup>Comprende trigo, cebada y avena no cosechados, es decir, la parte de estos cultivos que se destina a la alimentación del ganado o a abono verde. — <sup>8</sup>Comprende también calabazas de mollo para forraje. — <sup>9</sup>Comprende col kale, nabina, nabos y nabina mixta y otros forrajes verdes. — <sup>10</sup>Comprende también chirivías. — <sup>11</sup>Hortalizas para la elaboración solamente.

INFORME SOBRE EL CENSO AGROPECUARIO MUNDIAL DE 1950, VOLUMEN I

**NUEVA ZELANDIA**

*No clasificado de acuerdo con el tamaño de la unidad de explotación*

<b>Semilla de hortalizas<sup>12</sup></b>			<b>F GANADOS Y AVES DE CORRAL EN LAS EXPLOTACIONES AGRICOLAS</b>	
Hectáreas		293	<b>Caballos, mulas y asnos</b>	
Toneladas métricas		187	Caballos	
<b>Remolacha forrajera para semilla</b>			Total de caballos	194 877
Hectáreas		89	<b>Ganado vacuno</b>	
Toneladas métricas		33	Total de reses	4 954 906
<b>Gramíneas y tréboles para semilla</b>			Reses de 2 años o más	3 279 362
Hectáreas		59 926	Machos	(540 301)
Toneladas métricas		16 565	Hembras	(2 739 061)
<b>Otros cultivos para semilla</b>			Reses menores de 2 años	1 675 544
Hectáreas		484	Machos	(464 686)
<b>Remolacha azucarera<sup>5</sup></b>			Hembras	(1 210 858)
Hectáreas		81	Vaquillas y vacas (incluidas en el total de reses) <sup>14</sup>	
<b>Lino<sup>13</sup></b>			Número de cabezas	3 949 919
Hectáreas		1 129	Destinadas principalmente al ordeño <sup>15</sup>	(2 772 313)
<b>Lino de Nueva Zelanda</b>			Destinadas a otros fines	(1 177 606)
Hectáreas		16 528	<b>Ganado ovino<sup>16</sup></b>	
<b>Linaza</b>			Total de cabezas	33 856 558
Hectáreas		3 053	Moruecos y carneros	(3 070 941)
Toneladas métricas		3 505	Ovejas	(22 524 887)
<b>Nabina</b>			Corderos	(8 260 730)
Hectáreas		411	Ovejas y corderos esquilados durante el año censal	37 872 941
Toneladas métricas		172	<b>Ganado porcino</b>	
<b>Mostaza</b>			Total de puercos	555 245
Hectáreas		38	Puercos de 6 meses o más	(202 537)
Toneladas métricas		23	Puercos menores de 6 meses	(352 708)
<b>Tabaco</b>			<b>Aves de corral<sup>17</sup></b>	
Hectáreas		1 366	Gallos, gallinas, etc.	
<b>Otros cultivos extensivos no incluidos en otros conceptos</b>			Total de gallos, gallinas, etc.	2 287 196
Hectáreas		68	Gallinas	(1 434 280)
<b>Tierras de cultivo no sembradas o cosechadas</b>			Pollas	(852 916)
Hectáreas		36 753	Patos	
			Total de patos	205 455
			Patos	(180 239)
			Patitos	(25 216)

<sup>5</sup>No comercial. — <sup>12</sup>Comprende repollos, nabos y nabos suecos. — <sup>13</sup>Cultivado mediante contrato con la Corporación, solamente. — <sup>14</sup>De los cuales el total de vacas y vaquillas de 2 años de edad o más ascendió a 2 739 061 (destinadas principalmente al ordeño: 1 967 641; destinadas a otros fines: 771 420). — <sup>15</sup>El total de ganado lechero incluso toros y terneros ascendió a 2 866 601. — <sup>16</sup>Los datos sobre el número de cabezas de ganado ovino se refieren al 30 de abril de 1950, comprendidos los rebaños dentro de los burgos y los relativos al número de ovinos esquilados en la temporada de 1949-50. — <sup>17</sup>Sólo se refiere a las aves de corral hembras existentes en las explotaciones.





INFORME SOBRE EL CENSO AGROPECUARIO MUNDIAL DE 1950, VOLUMEN I

NUEVA ZELANDIA

Clasificado de acuerdo con el tamaño de la unidad de explotación

CLASIFICACION POR TAMAÑO SEGUN LA SUPERFICIE TOTAL DE LAS EXPLOTACIONES

	Explotaciones de todos tamaños	De 40 a menos de 1,01 hectáreas	De 1,01 hectáreas o más	De 1,01 a menos de 4,05 hectáreas	De 4,05 a menos de 10,12 hectáreas	De 10,12 a menos de 20,23 hectáreas	De 20,23 a menos de 40,47 hectáreas	De 40,47 a menos de 101,17 hectáreas	De 101,17 a menos de 202,34 hectáreas	De 202,34 a menos de 404,68 hectáreas	De 404,68 a menos de 1.011,60 hectáreas	De 1.011,70 a menos de 2.033,40 hectáreas	De 2.033,40 hectáreas o más
		De 1 a menos de 2,5 acres	De 2,5 acres o más	De 2,5 a menos de 10 acres	De 10 a menos de 25 acres	De 25 a menos de 50 acres	De 50 a menos de 100 acres	De 100 a menos de 250 acres	De 250 a menos de 500 acres	De 500 a menos de 1000 acres	De 1000 a menos de 2500 acres	De 2500 a menos de 5000 acres	De 5000 acres o más
<b>A UNIDAD DE EXPLOTACION Y REGIMEN DE TENENCIA</b>													
<b>Número y superficie de las unidades de explotación</b>													
Número	90 290	2 684	87 606	9 853	7 606	6 439	13 506	23 210	12 347	7 743	4 566	1 324	1 012
Porcentaje	—	—	100,0	11,2	8,7	7,4	15,4	26,5	14,1	8,8	5,2	1,5	1,2
Superficie (hectáreas)	17 465 309	825	17 463 484	21 229	47 820	95 419	400 787	1 488 267	1 763 641	2 162 695	2 776 995	1 852 921	6 853 710
Porcentaje	—	—	100,0	0,1	0,3	0,6	2,3	8,5	10,1	12,4	15,9	10,6	39,2
<b>Superficie total de las explotaciones según el régimen de tenencia (hectáreas)</b>													
Propiedad del productor	8 572 413	1 406	8 571 007	15 967	34 782	69 746	289 892	1 065 467	1 234 059	1 433 393	1 773 373	1 045 915	1 608 413
Tomada en arrendamiento <sup>1</sup>	8 892 896	1 419	8 892 477	5 262	13 038	25 673	110 895	422 800	529 582	729 302	1 003 622	807 006	5 245 297
<b>E CULTIVOS - SUPERFICIES DE LOS CULTIVOS (hectáreas)</b>													
Trigo	50 649	1	50 648	34	168	351	1 492	10 206	18 156	14 152	4 717	1 023	349
Maíz	2 930	2	2 928	69	231	351	827	789	402	147	95	12	5
Cebada	22 983	0	22 983	28	133	339	1 471	6 945	7 502	4 629	1 452	229	255
Avena	21 304	0	21 304	12	61	139	612	4 041	6 928	5 674	2 728	632	477
Guisantes	16 721	1	16 720	45	171	301	1 295	4 467	4 936	3 525	1 440	209	131
Linaza	3 053	0	3 053	1	4	27	71	681	1 072	872	216	52	57
Otros cultivos <sup>2</sup>	3 607	0	3 607	13	41	31	80	389	1 159	1 286	488	48	82

<sup>1</sup>Comprende tierras de la Corona que incluyen arrendamientos y licencias. — <sup>2</sup>Comprende centeno, frijoles y altramuces para la trilla, cultivos para semilla, nabina y mostaza.

INFORME SOBRE EL CENSO AGROPECUARIO MUNDIAL DE 1950, VOLUMEN I

NUEVA ZELANDIA

Clasificado de acuerdo con el tamaño de la unidad de explotación

CLASIFICACION POR TAMAÑO SEGUN LA SUPERFICIE TOTAL DE LAS EXPLOTACIONES

	Explotaciones de todos tamaños	De 40 a menos de 1,01 hectáreas	De 1,01 hectáreas o más	De 1,01 a menos de 4,05 hectáreas	De 4,05 a menos de 10,12 hectáreas	De 10,12 a menos de 20,23 hectáreas	De 20,23 a menos de 40,47 hectáreas	De 40,47 a menos de 101,17 hectáreas	De 101,17 a menos de 202,34 hectáreas	De 202,34 a menos de 404,68 hectáreas	De 404,68 a menos de 1.011,70 hectáreas	De 1.011,70 a menos de 2.023,40 hectáreas	De 2.023,40 hectáreas o más
		De 1 a menos de 2,5 acres	De 2,5 acres o más	De 2,5 a menos de 10 acres	De 10 a menos de 25 acres	De 25 a menos de 50 acres	De 50 a menos de 100 acres	De 100 a menos de 259 acres	De 250 a menos de 500 acres	De 500 a menos de 1000 acres	De 1000 a menos de 2500 acres	De 2500 a menos de 5000 acres	De 5000 acres o más
<b>F GANADOS Y AVES DE CORRAL EN LAS EXPLOTACIONES AGRICOLAS (número)</b>													
<b>Caballos, mulas y asnos</b>													
Caballos	194 877	1 458	194 419	2 984	4 794	7 025	21 288	50 300	34 104	27 761	23 627	10 316	12 220
<b>Ganado vacuno</b>	4 954 906	2 101	4 952 805	18 380	40 960	110 044	568 269	1 455 689	746 496	619 400	683 892	352 210	357 465
Ganado lechero	(2 866 601)	(2 049)	(2 864 552)	(17 721)	(37 947)	(104 089)	(550 800)	(1 356 810)	(502 352)	(189 424)	(77 228)	(17 578)	(11 103)
Ganado de carne	(2 098 305)	(52)	(2 088 253)	(659)	(3 013)	(5 955)	(17 969)	(98 879)	(244 144)	(429 976)	(606 664)	(334 632)	(346 362)
Vacas y vaquillas de carne de 2 años o más	771 420	19	771 401	231	834	2 016	5 993	31 223	78 579	153 354	228 541	129 512	141 118
<b>Ganado ovino</b>													
Ovejas esquiladas durante el año censal	31 533 232	1 008	31 532 224	7 968	32 506	90 850	372 126	3 072 670	5 965 577	6 838 720	7 020 782	3 490 333	4 590 692
<b>Puercos</b>	555 245	250	554 995	4 552	12 421	25 194	118 772	257 754	87 766	31 517	12 714	2 508	1 797
<b>H FERTILIZANTES Y MEJORADORES</b>													
<b>Aplicación de abonos orgánicos y químicos</b>													
Hectáreas a que se aplicaron <sup>a</sup>	2 322 227	87	2 322 140	2 532	9 792	33 414	211 535	695 768	514 662	407 641	283 792	94 111	68 893

<sup>a</sup>Se refiere exclusivamente a pastos y praderas a los que se aplicaron fertilizantes artificiales o cal, o ambos.

# INFORME SOBRE EL CENSO AGROPECUARIO MUNDIAL DE 1950, VOLUMEN I

## NUEVAS HEBRIDAS

### PERIODO DE REFERENCIA

Todas las estadísticas se refieren al año civil de 1950.

### BASE LEGAL O ADMINISTRATIVA

Circular 19744/73/18/49 del Ministro británico de Colonias, de 31 de mayo de 1949, ordenando a los territorios coloniales que faciliten información con arreglo a cinco cuadros mínimos.

### METODO DE RECOLECCION DE DATOS

Sólo en el caso de unos cuantos cultivos ha sido posible hacer estimaciones de superficie y producción total. Las cifras que se refieren al ganado son estimaciones aproximadas.

### C POBLACION AGRICOLA

Las cifras se refieren al 1 de enero de 1950. En la población que depende de la agricultura están comprendidas las personas dependientes directa o indirectamente de ella.

### E CULTIVOS

Las cifras sobre la superficie dedicada a cultivo del café y del cacao se refieren a la zona europea solamente. Los datos sobre producción sólo se refieren a las exportaciones.

### F GANADOS Y AVES DE CORRAL

Las cifras se refieren a 1950.

FUENTE: *Report on the World Census of Agriculture, 1950, in British Colonial Territories. Colonial Office, marzo de 1950.*

INFORME SOBRE EL CENSO AGROPECUARIO MUNDIAL DE 1950, VOLUMEN I

**NUEVAS HEBRIDAS**

*No clasificado de acuerdo con el tamaño de la unidad de explotación*

**A, B** *No se dispone de datos*

**C POBLACION AGRICOLA**

Población total	48 000
Población que depende de la agricultura	47 700

**D** *No se dispone de datos*

**E CULTIVOS - SUPERFICIE Y PRODUCCION**

**Café**

Hectáreas	<sup>1</sup> 2 700
Toneladas métricas	<sup>2</sup> 50

**Cacao**

Hectáreas	<sup>1</sup> 4 250
Toneladas métricas	<sup>2</sup> 800

**Cocoteros**

Hectáreas	33 900
Toneladas métricas	<sup>3</sup> 27 305

**F GANADOS Y AVES DE CORRAL**

**Caballos, mulas y asnos**

Caballos	
Total	1 000
Mulas y asnos	...

**Ganado vacuno**

Total	40 000
-------	--------

**Ganado ovino**

Total	3 000
-------	-------

**Ganado caprino**

Total	500
-------	-----

**Ganado porcino**

Total	40 000
-------	--------

**Aves de corral**

	...
--	-----

**G, H, I, J, K** *No se dispone de datos*

<sup>1</sup>Zona europea solamente. — <sup>2</sup>Exportaciones solamente. — <sup>3</sup>Copra, y únicamente las exportaciones.

# INFORME SOBRE EL CENSO AGROPECUARIO MUNDIAL DE 1950, VOLUMEN I

## NYASALANDIA

### PERIODO DE REFERENCIA

Todas las estadísticas se refieren al año civil de 1950, salvo indicación en contrario.

### BASE LEGAL O ADMINISTRATIVA

Circular 19744/73/18/49 del Ministro británico de Colonias, de 31 de mayo de 1949, ordenando a los territorios coloniales que faciliten información con arreglo a cinco cuadros mínimos.

### METODO DE RECOLECCION DE DATOS

Para el Censo Mundial se llevó a cabo una encuesta por muestras de los cultivos africanos. Los datos sobre superficie se dedujeron del total de huertos dedicados a cada cultivo y midiendo a pasos la superficie del 5 al 10 por ciento de ellos. Debido a las dificultades de orden práctico que ha habido en la realización de la encuesta, se considera que las estimaciones resultantes no son muy exactas. Las cifras de producción relativas a los cultivos de exportación se basan en estadísticas de comercialización o de fábrica. Las de otros cultivos se han calculado aplicando a las superficies los datos sobre rendimiento, basándose algunos de éstos en experimentos de recolecciones parciales, hechas en parcelas de prueba. Se efectuó un recuento completo de cabezas de ganado.

### B APROVECHAMIENTO DE LA TIERRA

En Tierras arables o de labranza están comprendidas las tierras en barbecho y las praderas temporales. En Tierras para el cultivo de árboles, arbustos, vides y otras trepadoras se incluyen las dedicadas al cultivo de palmas, cañero, bananos, plátanos, té y café, pero no a la producción de leña y madera. Las Praderas y pastizales permanentes se definen como tierras utilizadas para el cultivo de forrajes herbáceos distintos de los pastos y tréboles de rotación. Las praderas y pastizales permanentes en que se cultivan árboles y arbustos sólo se clasifican bajo este epígrafe si los forrajes constituyen su aprovechamiento más importante. En Montes y bosques quedan comprendidas todas las tierras con bosques naturales o plantados que tienen o tendrán valor por la leña, la madera o los productos forestales. Sólo una parte reducidísima de la zona forestal de Nyasalandia se aparta del tipo de sabana arbolada. Unas 180.000 hectáreas de los terrenos de sabana arbolada están constituidas en reservas de protección, y más de 770.000 hectáreas están acotadas. La Superficie total no comprende 2.723.600 hectáreas de aguas interiores.

### C POBLACION AGRICOLA

Los datos se refieren a 1949. Las cifras referentes a la población que depende de la agricultura son estimaciones y en ellas están comprendidos los niños y todas las demás personas a cargo del productor.

### E CULTIVOS

La superficie de cultivos es la superficie cosechada.

Cuando en un mismo terreno se efectúan el mismo año dos o más cultivos sucesivamente, se incluye la superficie cosechada correspondiente a cada uno de ellos.

Cultivos mixtos : (i) si en un mismo terreno se hacen simultáneamente dos o más cultivos, pero en condiciones tales que no sean afectados sensiblemente ni el crecimiento normal de las plantas ni la distancia que debe haber entre ellas, se le atribuye a cada cultivo la superficie total ; (ii) si en un mismo terreno se hacen simultáneamente dos o más cultivos, pero en condiciones tales que queden afectados el crecimiento normal de las plantas y la distancia que debe haber entre ellas, la superficie total se subdivide entre los cultivos, indicándose en el cuadro la atribuida a cada uno ; (iii) si en un mismo terreno se efectúan simultáneamente dos o más cultivos, pero uno predomina, la superficie total puede atribuirse al cultivo predominante.

Por la breve exposición que, sobre la base de las estadísticas se hace en el párrafo relativo al Método de recolección de datos se advertirá claramente que sólo en contado número de casos cabe esperar que las cifras revistan gran exactitud.

Resulta difícil determinar con precisión la parte de la superficie cultivada que se destina a los cultivos de exportación más importantes, como son el algodón, el sisal, el tabaco y el té, debido al efecto que ejercen factores desconocidos, tales como las tierras en barbecho, las asociaciones de árboles de producción mixta y cultivos rastreros y los cultivos dobles ; pero una estimación aproximada fija en un quinto la parte de tierra labrantía dedicada a los cultivos de exportación.

Cabe esperar una exactitud razonable en las estadísticas de producción relativas a los cultivos objeto de elaboración comercial o comercializados en su totalidad, o principalmente, para la exportación ; pero es probable que otras estimaciones de producción sean menos aproximadas que las estadísticas de superficie descritas.

### F GANADOS Y AVES DE CORRAL

Como se ha indicado anteriormente, las estadísticas referentes al ganado se basan en un recuento completo, y se refieren al 31 de diciembre de 1950.

FUENTE : Report on World Census of Agriculture, 1950, in British Colonial Territories. Colonial Office, marzo, de 1953.

INFORME SOBRE EL CENSO AGROPECUARIO MUNDIAL DE 1950, VOLUMEN I

NYASALANDIA

No clasificado de acuerdo con el tamaño de la unidad de explotación

A No se dispone de datos

B APROVECHAMIENTO DE LA TIERRA (Ha.)

Superficie total	19 823 400
Tierras de cultivo	2 849 300
Tierras arables o de labranza	(2 514 900)
Tierras para el cultivo de árboles, arbustos, vides y otras trepadoras	(334.400)
Praderas y pastizales permanentes	572 400
Montes o bosques	2 791 500
Toda otra clase de tierras	3 610 200

C POBLACION AGRICOLA

Población total	2 319 000
Población que depende de la agricultura	2 078 000

D No se dispone de datos

E CULTIVOS - SUPERFICIE Y PRODUCCION

Trigo

Hectáreas	882
Toneladas métricas	538

Arroz

Hectáreas	3 920
Toneladas métricas	2 102

Mijo y sorgo

Hectáreas	78 523
Toneladas métricas	37 783

Maíz

Hectáreas	339 731
Toneladas métricas	306 697

Frijoles y guisantes secos comestibles

Hectáreas	9 716
Toneladas métricas	4 000

Papas (patatas)

Hectáreas	208
Toneladas métricas	533

Yuca, casabe o mandioca

Hectáreas	75 343
Toneladas métricas	610 500

Batatas (camotes) y ñame

Hectáreas	42 799
Toneladas métricas	80 300

Caña de azúcar

Hectáreas	31
Toneladas métricas	23

Algodón

Hectáreas	16 368
Toneladas métricas	
Fibra de algodón	2 080
Semilla de algodón	4 490

Sisal y otras fibras duras

Hectáreas	1 101
Toneladas métricas	353

Maní (cacahuete)

Hectáreas	18 150
Toneladas métricas	13 800

Tabaco

Hectáreas	59 880
Toneladas métricas	16 182

Frutas cítricas (agrios)

Hectáreas	53
Toneladas métricas	13

Otros árboles frutales

Hectáreas	190
Toneladas métricas	...

Bananos y plátanos

Hectáreas	615
Toneladas métricas	4 700

Café

Hectáreas	27
Toneladas métricas	7

Té

Hectáreas	9 152
Toneladas métricas	7 827

Cocoteros

Hectáreas	4
Toneladas métricas	—

Caucho

Hectáreas	579
Toneladas métricas	35

<sup>1</sup>Sin incluir 2.723.600 hectáreas de aguas interiores. — <sup>2</sup>Arroz en cáscara. — <sup>3</sup>Azúcar. — <sup>4</sup>Descascarado.

INFORME SOBRE EL CENSO AGROPECUARIO MUNDIAL DE 1950, VOLUMEN I

**NYASALANDIA**

*No clasificado de acuerdo con el tamaño de la unidad de explotación*

<b>F GANADOS Y AVES DE CORRAL</b>		<b>Ganado ovino</b>	37 1-9
<b>Caballos, mulas y asnos</b>		<b>Ganado caprino</b>	247 600
Caballos y mulas	67	<b>Ganado porcino</b>	45 173
Asnos	139	<b>Aves de corral</b>	1 710 000
<b>Ganado vacuno</b>	257 370	<b>G, H, I, J, K</b>	<i>No se dispone de datos</i>





**PAISES BAJOS**

**PERIODO DE REFERENCIA**

El Censo Agropecuario de los Países Bajos se levantó en dos partes. La primera (1950-I), que se llevó a cabo del 8 al 27 de mayo de 1950, se ocupa del tamaño de las explotaciones, el régimen de tenencia, el aprovechamiento de la tierra, los cultivos, el ganado y la fragmentación. La segunda (1950-II), levantada en enero de 1951, de la población agrícola, el personal ocupado en la agricultura y la tecnología agrícola. Todas las cifras se refieren a la fecha del censo, salvo indicación en contrario.

**BASE LEGAL O ADMINISTRATIVA**

La base legal del censo la constituyen el Artículo 2 de la *Voedselvoorzieningsbesluit* y el Artículo 2 de la *Inventarisatiebesluit Voedselvoorziening*, los que a su vez se basan en la *Landbouwcrisiswet 1933*.

**METODO DE RECOLECCION DE DATOS**

El método de recolección de datos es el mismo que el utilizado para los censos agropecuarios anuales. Para llevar a cabo éstos, la Oficina Central de Estadística se sirve de la organización administrativa de las Juntas Provinciales de Abastecimiento. Los enumeradores fueron nombrados por los funcionarios comarcales que trabajan bajo la inspección de dichas Juntas. Los declarantes estaban obligados por ley a facilitar los datos solicitados mientras que, por su parte, los enumeradores y todas las personas dedicadas a los trabajos censales contrajeron la obligación de mantener en secreto la información relativa a las diferentes explotaciones. En un principio, cada explotación tenía que ser visitada por un enumerador, pero gradualmente se ha introducido la costumbre de que éste no visite ya las explotaciones, sino que invite a los productores a celebrar con él una reunión durante la cual le faciliten los informes solicitados. Los datos obtenidos han sido elaborados por la Oficina Central de Estadística.

**A UNIDAD DE EXPLOTACION Y REGIMEN DE TENENCIA**

a) *Unidad de explotación.* En el Censo Agropecuario de 1950 I estaban comprendidas todas las explotaciones registradas en las Juntas Provinciales de Abastecimientos, explotaciones que debían satisfacer, al menos, uno de los requisitos siguientes :

1. Tener más de una cabeza de ganado porcino, vacuno u ovino.
2. Explotar como mínimo 50 áreas de superficie agrícola o 20 de tierras arables o de labranza.
3. Cultivar productos hortícolas para la venta (independientemente de la superficie)

El Censo Agropecuario de 1950 - II se limitó a las explotaciones que podían considerarse más o menos como explotaciones agrícolas propiamente dichas. En esta parte del Censo se enumeraron :

1. Todas las explotaciones que cultivaban productos hortícolas para la venta.
2. Todas las demás explotaciones que cultivaban por lo menos una hectárea de superficie agrícola o se dedicaban a la cría de ganado.

En la enumeración de la maquinaria agrícola se incluyeron también las cooperativas de maquinaria agrícola y los contratistas de trilladoras, arados, pulverizadores, etc.

La superficie de la explotación se refiere a la superficie agrícola explotada. En la superficie agrícola no se incluyen montes o bosques, ni mimbres, huertas caseras y jardines. Sin embargo, se ha incluido la superficie dedicada al cultivo de patatas de consumo doméstico cuando tal superficie rebasaba las 10 áreas. La clasificación por tamaños se basa también en la superficie agrícola.

La superficie tomada en arrendamiento para el cultivo de lino se incluye en la explotación del arrendador.

b) *Régimen de tenencia.* En *Superficie propiedad del productor* se incluyen también las que son objeto de arrendamientos largos, usufructos y enfiteusis con renta fija. La superficie explotada en régimen de aparcería ha sido clasificada como superficie tomada en arrendamiento.

**B APROVECHAMIENTO DE LA TIERRA**

Todas las superficies son superficies netas e incluyen los senderos cultivables comprendidos dentro de las parcelas y a lo largo de ellas, pero no los bordes de carreteras, zanjas, caminos, barreras vivas, etc. Las cifras relativas a la superficie total sólo se refieren a la superficie agrícola. En *tierras arables o de labranza* están comprendidos los cultivos campestres solos y asociados con árboles frutales.

La superficie dedicada al cultivo de hortalizas, patatas tempranas, cultivos de invernadero, flores y bulbos cultivados al aire libre no se incluye en *tierras arables o de labranza*, sino en *tierra hortícola*.

La *tierra hortícola* comprende la superficie dedicada al cultivo de hortalizas, patatas tempranas, cultivos de invernadero, frutas, bulbos, flores y viveros de árboles. Las superficies dedicadas al cultivo de frutas en asociación de cultivos campestres han sido clasificadas como *tierras arables o de labranza*, y los huertos empastados como *tierras de pastos*. Se han excluido las huertas y jardines caseros.

La *tierra de cultivo* la constituyen el conjunto de *tierras arables o de labranza* y *tierra hortícola*.

En *praderas y pastizales permanentes* están comprendidos los pastos que crecen en diques, puntas de tierra y bordes de carreteras, siempre que pertenezcan a la explotación. Se han in-

PAISES BAJOS

cluido también los huertos empastados y las puntas de tierra. Sin embargo, los huertos empastados que no son objeto de henuficación ni de pastoreo se han clasificado como *tierra hortícola*.

Toda otra clase de tierra son las explotadas por empresas agrícolas holandesas, pero enclavadas en otros países.

**C POBLACION AGRICOLA**

Como pertenecientes a la casa del productor, se han empadronado el productor y los miembros de su familia que con él viven, los sirvientes que habitan en su casa y los huéspedes. Los familiares que residen temporalmente fuera de la casa del productor (en vacaciones, en internados escolares, en el servicio militar) se han incluido también. En cambio se han excluido las personas que habitan temporalmente en la casa del productor y los hijos casados que vivan en la casa pero mantengan su hogar propio. Tampoco se ha incluido la población que vive en instituciones, monasterios y otras comunidades, organismos que sólo se han empadronado si explotaban una finca agrícola.

**D PERSONAL OCUPADO EN LA AGRICULTURA**

Los trabajadores permanentes han sido enumerados con arreglo al número que sumaban en la explotación el 31 de diciembre de 1950 ; los temporeros, con arreglo al número de jornadas trabajadas durante 1950. En la preparación de los resultados, estas jornadas se han reducido a años de trabajo.

Se han clasificado como empleados permanentes las personas que trabajaron regularmente en la explotación al menos una tercera parte de sus jornadas. Esta norma se aplicó tanto a los productores y familiares no remunerados que trabajaban en la explotación como a los trabajadores remunerados. El tiempo invertido por el productor en la administración de la explotación se ha considerado como trabajo realizado en la misma.

Se han considerado como temporeros las personas que trabajaron en la explotación ocasionalmente — en la época de mayor actividad de la temporada —, o menos de una tercera parte de sus jornadas. Se han incluido también como temporeros los jornaleros contratados y los trabajadores especializados, como fogneros y mecánicos, siempre que su trabajo estuviera relacionado directamente con la agricultura.

Los productores han sido clasificados como empleados permanentes o temporeros, según su participación en el trabajo de la explotación.

Para reducir a años de trabajo el número de personas empleadas permanentemente, se han tomado como unidad los varones de 15 años o más, y como dos tercios de unidad las mujeres y los niños ; 300 días de trabajo se han considerado como un año de trabajo.

**E CULTIVOS**

Todas las superficies constituyen superficies netas.

Las cifras sobre superficie se refieren en general a los cultivos en pie en el momento del censo. No se han incluido los que habían de producirse en concepto de segundos cultivos después de levantado el censo. Sí se han incluido, en cambio, los que habían de sembrarse o plantarse el año de 1950 en tierra que no era de cultivo en la fecha del censo.

En *leguminosas para grano* se incluyen todos los guisantes cultivados en forma extensiva, aunque se cosecharan verdes.

Los *cultivos industriales* comprenden colza, nabina, eneldo, semilla de mostaza, amapola, alcarabea, alpiste, lino, linaza, plantas medicinales y aromáticas, tabaco y cultivos para semilla. La remolacha azucarera y la achicoria para la fabricación de sucedáneos del café no se han incluido en *cultivos industriales*, habiéndose clasificado en el concepto *cultivos de tubérculos y raíces para consumo humano y forraje*. Las patatas tempranas no se han incluido en este grupo, sino en el de *hortalizas cultivadas al aire libre* o bien en el de *hortalizas cultivadas en invernadero*.

En las hortalizas están comprendidas las fresas.

**F GANADOS Y AVES DE CORRAL**

Las cifras sobre ganado se refieren a las cabezas propiedad del productor, inclusive las apacentadas o mantenidas en otras explotaciones. En el total de caballos están incluidos solamente los dedicados a trabajos agrícolas.

**G TECNOLOGIA AGRICOLA**

Las cifras relativas a la utilización de tractores propiedad del productor se refieren a las explotaciones que poseían uno o más tractores en la fecha del censo. Los datos relativos a la utilización de tractores propiedad de grupos de productores y de otras personas o entidades (cooperativas y contratistas) se refieren al uso que se les dió en las explotaciones durante el año civil de 1950. Se han considerado también como tractores las escarificadoras rotatorias, los tractores triciclos y los Bolens-ride-master. Entre las guadañadoras sólo se han considerado como tractores las automotrices.

**J FRAGMENTACION**

Se ha considerado como parcela todo terreno enteramente rodeado por terrenos propiedad de otras personas. El número de parcelas se refiere a la superficie agrícola solamente.

FUENTE : *Landbouwtelling 1950*. Central Bureau voor de Statistiek, 1952

INFORME SOBRE EL CENSO AGROPECUARIO MUNDIAL DE 1950, VOLUMEN I

PAISES BAJOS

No clasificado de acuerdo con el tamaño de la unidad de explotación

A UNIDAD DE EXPLOTACION Y REGIMEN DE TENENCIA		Productores y miembros de su familia que no perciben todo el jornal en efectivo	
<b>Número y superficie de las unidades de explotación</b>		De 15 años o más	479 305
1950 - I		Varones	474 399
Total de explotaciones	1 409 798	Hembras	(353 534)
Superficie total de las explotaciones (hectáreas)	2 335 268	Menores de 15 años	(120 865)
1950 - II		Personal remunerado en las explotaciones	4 906
Total de explotaciones	282 119	De 15 años o más	101 519
Superficie total de las explotaciones (Ha)	2 314 242	Varones	100 924
<b>Número y superficie de las unidades de explotación, según el régimen de tenencia</b>		Hembras	(96 145)
1950 - I		Menores de 15 años	(4 779)
Propiedad del productor	1 028 927	Menores de 15 años	595
Tomada en arrendamiento	1 306 341	<b>Número de años de trabajo trabajados en las explotaciones -</b>	
<b>B APROVECHAMIENTO DE LA TIERRA</b>		1950 - II	
<b>Aprovechamiento de la tierra en las explotaciones</b>		Por personal empleado permanentemente	
1950 - I (hectáreas) <sup>1</sup>		Por productores y miembros de su familia que no perciben todo el jornal en efectivo	
Tierra de cultivo	1 054 398	De 15 años o más	437 381
Tierras arables o de labranza	(959 498)	Varones	434 110
Tierra hortícola	(94 900)	Hembras	(353 534)
Praderas y pastizales permanentes	1 279 006	Menores de 15 años	(80 576)
Toda otra clase de tierras <sup>2</sup>	1 864	Por personal remunerado de la explotación	3 271
<b>C POBLACION AGRICOLA</b>		De 15 años o más	99 728
<b>Número de personas en las casas de los productores</b>		Varones	99 331
1950 - II		Hembras	(96 145)
Número de explotaciones informantes	279 446	Menores de 15 años	(3 186)
Número de personas	1 405 257	Por personal temporero	397
<b>D PERSONAL OCUPADO EN LA AGRICULTURA</b>		Por productores y miembros de la familia que no perciben todo el jornal en efectivo	50 184
<b>Número de personas empleadas permanentemente en las explotaciones -</b>		De 15 años o más	14 222
1950 - II		Varones	13 920
580 824		Hembras	(8 551)
		Menores de 15 años	(5 369)
		Por personal remunerado de la explotación	302
		De 15 años o más	35 962
		Varones	35 493
		Hembras	(33 232)
		Menores de 15 años	(2 261)
			469

<sup>1</sup> Comprende 71.233 explotaciones desprovistas de tierra agrícola. — <sup>2</sup> Superficie agrícola (tierras arables o de labranza + tierra hortícola + praderas y pastizales permanentes) solamente. — <sup>3</sup> La superficie dedicada al cultivo de hortalizas, papas tempranas, cultivos de invernadero, flores y bulbos cultivados al aire libre no se incluyen en el concepto «tierras arables o de labranza», clasificándose como «tierra hortícola». Ajustadas en la máxima medida posible a la clasificación de la FAO, las cifras relativas al aprovechamiento de la tierra serían las siguientes: (Ha.)

Superficie total	2 335 268
Tierra de cultivo	1 080 124
Tierras arables o de labranza	1 012 984
Tierras para el cultivo de árboles, arbustos, vides y trepadoras	67 140
Praderas y pastizales permanentes	1 253 280
Toda otra clase de tierras <sup>1</sup>	1 864

<sup>1</sup> Tierras explotadas por empresas agrícolas holandesas, pero enclavadas en países extranjeros.

INFORME SOBRE EL CENSO AGROPECUARIO MUNDIAL DE 1950, VOLUMEN I

PAISES BAJOS

No clasificado de acuerdo con el tamaño de la unidad de explotación

**E CULTIVOS - SUPERFICIE Y PRODUCCION**

**Cereales para grano**

Número de explotaciones informantes	209 204
Hectáreas	493 181
Trigo (hectáreas)	90 785
Centeno (hectáreas)	(174 729)
Maíz (hectáreas)	(4 420)
Cebada (hectáreas)	(68 716)
Avena (hectáreas)	(140 539)
Otros cereales para grano (hectáreas)	(13 992)

**Leguminosas para grano (hectáreas)**

Número de explotaciones informantes	36 035
Hectáreas	35 959
Frijoles secos comestibles (hectáreas)	<sup>5</sup> (10 444)
Guisantes secos comestibles (hectáreas)	(25 515)

**Cultivos de tubérculos y raíces para consumo humano y forrajes (hectáreas) <sup>6</sup>, <sup>7</sup>233 930**

Papas (patatas) (hectáreas)	(174 503)
Remolacha forrajera	(56 169)
Otros cultivos de tubérculos y raíces para consumo humano y forraje	<sup>6</sup> , <sup>7</sup> (3 258)

**Forraje verde y ensilaje (hectáreas)**

Alfalfa	10 536
Trébol	13 663
Pastos de rotación	37 101
Otros cultivos forrajeros	2 812

**Cebollas<sup>8</sup>**

Número de explotaciones informantes	10 855
Hectáreas	5 069

**Otras hortalizas y melones (hectáreas) <sup>8</sup>, <sup>9</sup>27 052**

**Hortalizas y melones cultivados en invernadero<sup>9</sup>**

Número de explotaciones informantes	12 737
Hectáreas	2 466

**Frutas de invernadero<sup>9</sup>**

Número de explotaciones informantes	4 880
Hectáreas	711

**Flores<sup>8</sup>, <sup>10</sup>**

Número de explotaciones informantes	4 520
Hectáreas	1 174

**Bulbos<sup>8</sup>**

Número de explotaciones informantes	9 590
Hectáreas	7 534

**Semillas agrícolas y hortícolas**

Número de explotaciones informantes	15 394
Hectáreas	12 310

**Cultivos industriales (hectáreas) <sup>11</sup>124 870**

Remolacha azucarera (hectáreas)	66 613
Lino (hectáreas)	17 770
Colza (hectáreas)	31 918
Semilla de amapola (hectáreas)	3 520
Otros cultivos industriales (hectáreas)	<sup>11</sup> 5 049

**Otros cultivos y tierras en barbecho**

Número de explotaciones informantes	4 611
Hectáreas	4 238

**Arboles frutales<sup>9</sup>, <sup>12</sup>**

Número de explotaciones informantes	64 821
Hectáreas	66 655
Manzanas (hectáreas)	(42 496)
Cerezas (hectáreas)	(4 867)
Peras (hectáreas)	(14 319)
Ciruelas (hectáreas)	(4 707)
Otros árboles frutales (hectáreas)	(266)

**Frutas pequeñas cultivadas<sup>9</sup>, <sup>13</sup>**

Número de explotaciones informantes	18 138
Hectáreas	4 906

**Viveros de árboles<sup>9</sup>**

Número de explotaciones informantes	2 193
Hectáreas	2 768

**F GANADOS Y AVES DE CORRAL 1950-I**

**Caballos, mulas y asnos**

Caballos	
Número de explotaciones informantes	149 329
Total de caballos	255 200
Caballos de 3 años o más	213 247
Caballos de 1 a 3 años	27 083
Mulas y asnos	...

<sup>5</sup>Comprende habas y habichuelas. — <sup>6</sup>Comprende la superficie dedicada a la patata temprana, según el Censo Agrícola de 1951. — <sup>7</sup>Comprende la achicoria no destinada al consumo como verdura. — <sup>8</sup>Las cifras proceden del Censo Agrícola de 1951. — <sup>9</sup>Comprende fresas. — <sup>10</sup>Comprende flores de vivero. — <sup>11</sup>Excluye la achicoria no destinada al consumo como verdura. — <sup>12</sup>Las cifras se refieren a la superficie total de huertos, inclusive los asociados con otros cultivos. — <sup>13</sup>Excluye las fresas.

INFORME SOBRE EL CENSO AGROPECUARIO MUNDIAL DE 1950, VOLUMEN I

PAISES BAJOS

No clasificado de acuerdo con el tamaño de la unidad de explotación

<b>Ganado vacuno</b>		<b>Propiedad del productor</b>	
Número de explotaciones informantes	216 438	Número de explotaciones informantes	16 504
Total de cabezas	2 722 925	Número de tractores	19 109
Vacas lecheras o fecundadas	1 518 091	Propiedad de un grupo de productores	
<b>Ganado ovino y caprino</b>		Número de explotaciones informantes	2 521
Número de explotaciones con ovejas	34 739	Número de tractores	1 243
Total de ovejas	389 582	Propiedad de cooperativas	
Total de cabras	...	Número de explotaciones informantes	5 152
<b>Ganado porcino</b>		Número de tractores	507
Número de explotaciones informantes	270 942	Propiedad de contratistas	
Total de puercos	1 860 453	Número de explotaciones informantes	60 652
<b>Aves de corral</b>		Número de tractores	3 675
Número de explotaciones con pollos, gallinas, etc.	285 748	Segadoras o segadoras-agavilladoras	
Total de pollos, gallinas, etc.	23 443 153	De autopropulsión (número)	6 738
Número de explotaciones con patos	5 164	De tracción (número)	11 411
Total de patos	526 196	Cosechadoras-trilladoras	
<b>G TECNOLOGIA AGRICOLA</b>		De autopropulsión (número)	338
<b>Empleo de fuerza en las explotaciones agrícolas -</b>		De tracción (número)	866
1950 - II		Trilladoras mecánicas (número)	27 554
Número de explotaciones que emplean tractores	85 010	Camiones (número)	3 807
Número de explotaciones que no emplean tractores	197 109	<b>H, I No se dispone de datos</b>	
Número de explotaciones dotadas de electricidad	213 381	<b>J FRAGMENTACION - 1950-I</b>	
<b>Material agrícola que se indica -</b>		Número de explotaciones informantes	338 565
1950 - II		Número de parcelas	1 074 955
Tractores		Promedio por explotación	3,2
Total de tractores	24 534	<b>K No se dispone de datos</b>	

INFORME SOBRE EL CENSO AGROPECUARIO MUNDIAL DE 1950, VOLUMEN I

PAISES BAJOS

Clasificado de acuerdo con el tamaño de la unidad de explotación

CLASIFICACION POR TAMAÑO SEGUN LA SUPERFICIE AGRICOLA DE LA EXPLOTACION

	Explotaciones de todos tamaños	Menores de 1 Ha.	De 1 Ha. o más	De 1 a 5 Ha.	De 5 a 10 Ha.	De 10 a 20 Ha.	De 20 a 50 Ha.	De 50 a 100 Ha.	De 100 Ha. y más
<b>A EXPLOTACION Y REGIMEN DE TENENCIA</b>									
<b>Número y superficie de las unidades de explotación - 1950-I</b>									
Explotaciones									
Número	409 798	168 439	241 359	101 737	64 275	48 693	24 521	1 968	165
Porcentaje	—	—	100,0	42,4	26,6	20,2	10,2	0,8	0,1
Superficie <sup>2</sup>									
Hectáreas	2 335 268	38 601	2 296 667	261 620	466 338	682 355	704 495	121 434	60 425
Porcentaje	—	—	100,0	11,4	20,3	29,7	30,7	5,3	2,6
<b>Número y superficie de las unidades de explotación - 1950-II</b>									
Número de explotaciones	282 119	42 623	239 496	100 252	64 127	48 613	24 383	1 965	156
Superficie de las explotaciones (Ha.)	2 314 242	20 058	2 294 184	260 198	468 462	683 987	701 915	120 757	58 865
<b>B APROVECHAMIENTO DE LA TIERRA</b>									
<b>Aprovechamiento de las tierras en las explotaciones - 1950-I (hectáreas)</b>									
Tierra de cultivo	1 054 398	29 207	1 025 191	126 016	185 529	245 665	326 103	92 269	49 609
Tierras arables o de labranza <sup>3</sup>	959 498	18 268	941 230	83 420	170 135	233 976	315 607	89 209	48 883
Tierra hortícola	94 900	10 939	83 961	42 596	15 394	11 689	10 496	3 060	726
Praderas y pastizales permanentes	1 279 006	9 381	1 269 625	135 425	280 470	436 208	377 755	28 955	10 812
Toda otra clase de tierras <sup>4</sup>	1 864	13	1 851	179	339	482	637	210	4
<b>C No se dispone de datos</b>									
<b>D PERSONAL OCUPADO EN LA AGRICULTURA</b>									
<b>Número de personas empleadas permanentemente en las explotaciones - 1950-II</b>									
Productores y familiares de éstos que no perciben todo el jornal en efectivo	479 305	33 888	445 417	138 942	129 331	116 524	56 802	3 601	217
De 15 años o más	474 399	33 638	440 761	137 869	127 849	115 082	56 159	3 588	214
Varones	(353 534)	(27 587)	(325 947)	(104 161)	(91 278)	(83 277)	(43 877)	(3 159)	(195)
Hembras	(120 865)	(6 051)	(114 814)	(33 708)	(36 571)	(31 805)	(12 282)	(429)	(19)
Menores de 15 años	4 906	250	4 656	1 073	1 482	1 442	643	13	3
Personal remunerado de las explotaciones	101 519	4 438	97 081	15 160	9 190	19 294	39 806	10 694	2 937
De 15 años o más	100 924	4 385	96 539	15 033	9 096	19 166	39 637	10 676	2 931
Varones	(96 145)	(4 301)	(91 844)	(14 599)	(8 446)	(17 726)	(37 768)	(10 476)	(2 829)
Hembras	(4 779)	(84)	(4 695)	(434)	(650)	(1 440)	(1 869)	(200)	(102)
Menores de 15 años	595	53	542	127	94	128	169	18	6

<sup>1</sup> Comprende 71.233 explotaciones desprovistas de tierra agrícola. — <sup>2</sup> Superficie agrícola (tierras arables o de labranza + tierra hortícola + praderas y pastizales permanentes) solamente. — <sup>3</sup> Excluida la superficie dedicada al cultivo de hortalizas, papas tempranas, cultivos de invernadero, flores y bulbos cultivados al aire libre que se incluyen en el concepto « tierra hortícola ». — <sup>4</sup> Tierras explotadas por empresas agrícolas holandesas, pero enclavadas en países extranjeros. — <sup>5</sup> Incluye remolacha azucarera y achicoria no destinada al consumo como verdura. — <sup>6</sup> Comprende fresas. — <sup>7</sup> Comprende viveros de flores. — <sup>8</sup> No comprende remolacha azucarera y achicoria no destinada al consumo como verdura. — <sup>9</sup> Las cifras se refieren a las explotaciones de menos de 5 hectáreas. — <sup>10</sup> Las cifras se refieren a la superficie total de huertos, inclusive los asociados con otros cultivos. — <sup>11</sup> No comprende fresas.

INFORME SOBRE EL CENSO AGROPECUARIO MUNDIAL DE 1950, VOLUMEN I

PAISES BAJOS

Clasificado de acuerdo con el tamaño de la unidad de explotación

CLASIFICACION POR TAMAÑO SEGUN LA SUPERFICIE AGRICOLA DE LA EXPLOTACION

	Explotaciones de todos tamaños	Menores de 1 Ha.	De 1 Ha. o más	De 1 a 5 Ha.	De 5 a 10 Ha.	De 10 a 20 Ha.	De 20 a 50 Ha.	De 50 a 100 Ha.	De 100 Ha. y más
<b>Número de años de trabajo trabajados en las explotaciones, por duración de las labores - 1950-II</b>									
Por todo el personal	587 293	40 217	547 076	153 914	133 267	133 522	103 949	17 346	5 078
Por el personal permanente	(537 109)	(36 180)	(500 929)	(142 321)	(125 589)	(124 213)	(91 620)	(14 075)	(3 111)
Por el personal temporero	(50 184)	(4 037)	(46 147)	(11 593)	(7 678)	(9 309)	(12 329)	(3 271)	(1 967)
<b>Número de años de trabajo trabajados en las explotaciones, por modalidad de remuneración - 1950-II</b>									
Por todo el personal	587 293	40 217	547 076	153 914	133 267	133 522	103 949	17 346	5 078
Por los productores y los miembros de su familia que no perciben todo el jornal en efectivo	(451 606)	(34 580)	(417 026)	(132 866)	(119 627)	(107 516)	(53 295)	(3 509)	213
Por el personal remunerado	(135 687)	(5 637)	(130 050)	(21 048)	(13 640)	(26 006)	(50 654)	(13 837)	(4 865)
<b>E CULTIVOS</b>									
<b>Superficie de cultivo - 1950-I</b>									
<b>Cereales para grano</b>									
Número de explotaciones informantes	209 204	41 985	167 219	57 888	51 866	36 967	18 505	1 854	139
Hectáreas	493 181	7 562	485 619	41 178	101 462	132 253	149 115	39 604	21 907
<b>Leguminosas para grano</b>									
Número de explotaciones informantes	36 035	4 801	31 234	7 804	7 131	7 190	7 647	1 366	96
Hectáreas	35 959	445	35 514	1 979	2 646	5 422	17 013	6 712	1 742
<b>Cultivo de tubérculos y raíces para consumo humano y forraje. (hectáreas)</b>	300 543	10 116	290 427	38 448	52 521	72 383	97 722	23 257	6 096
<b>Forraje y ensilaje verde</b>									
Número de explotaciones informantes	25 629	1 008	24 621	4 958	6 472	5 989	6 026	1 102	74
Hectáreas	27 011	126	26 885	1 339	2 705	4 240	9 330	3 135	6 136
<b>Pastos de rotación</b>									
Hectáreas	37 101	168	36 933	2 498	7 827	11 134	8 545	1 445	5 484
<b>Hortalizas y melones cultivados al aire libre<sup>6, 7</sup></b>									
Número de explotaciones informantes	52 711	16 376	36 335	24 741	7 074	2 948	1 321	235	16
Hectáreas	32 121	4 217	27 904	17 600	4 755	2 487	2 223	769	70

<sup>6</sup>Comprende la remolacha azucarera y achicoria no destinada al consumo como verdura. — <sup>7</sup>Las cifras proceden del Censo Agrícola de 1951. — <sup>7</sup>Comprende fresas.

INFORME SOBRE EL CENSO AGROPECUARIO MUNDIAL DE 1950, VOLUMEN I

PAISES BAJOS

Clasificado de acuerdo con el tamaño de la unidad de explotación

CLASIFICACION POR TAMAÑO SEGUN LA SUPERFICIE AGRICOLA DE LA EXPLOTACION

	Explotaciones de todos tamaños	Menores de 1 Ha.	De 1 Ha. o más	De 1 a 5 Ha.	De 5 a 10 Ha.	De 10 a 20 Ha.	De 20 a 50 Ha.	De 50 a 100 Ha.	De 100 Ha. y más
<b>Hortalizas y melones cultivados en invernadero<sup>6</sup></b>									
Número de explotaciones informantes	12 737	4 967	7 770	7 036	548	147	32	6	1
Hectáreas	2 466	714	1 752	1 591	98	30	32	1	0
<b>Frutas de invernadero<sup>6</sup></b>									
Número de explotaciones informantes	4 880	1 935	2 945	2 677	183	56	25	3	1
	711	240	471	435	24	9	3	0	0
<b>Flores<sup>6, 8</sup></b>									
Número de explotaciones informantes	4 520	3 001	1 519	1 395	78	30	13	2	1
Hectáreas	1 174	657	517	481	23	9	3	1	0
<b>Bulbos<sup>6</sup></b>									
Número de explotaciones informantes	9 590	3 079	6 511	5 441	624	252	169	21	4
Hectáreas	7 534	827	6 707	4 010	1 084	713	703	186	11
<b>Cultivos para semilla</b>									
Número de explotaciones informantes	15 394	1 066	14 328	4 399	3 871	2 919	2 485	600	54
Hectáreas	12 310	177	12 133	1 688	1 481	1 931	4 524	2 084	425
<b>Cultivos industriales<sup>9</sup></b>									
Número de explotaciones informantes	19 577	601	18 976	2 283	2 706	4 712	7 680	1 485	110
Hectáreas	58 257	161	58 096	1 317	2 200	6 410	29 427	12 915	5 827
<b>Otros cultivos y tierras en barbecho</b>									
Número de explotaciones informantes	4 611	...	...	<sup>10</sup> 2 277	1 016	826	244	54	14
Hectáreas	4 238	...	...	<sup>10</sup> 693	587	772	687	222	1 277
<b>Arboles frutales<sup>6, 11</sup></b>									
Número de explotaciones informantes	64 821	15 045	49 776	19 601	13 775	10 839	5 054	471	36
Hectáreas	66 655	4 903	61 752	16 202	14 041	15 520	12 999	2 328	662
<b>Frutas pequeñas<sup>6, 12</sup></b>									
Número de explotaciones informantes	18 138	5 460	12 678	7 466	3 308	1 520	347	32	5
Hectáreas	4 906	802	4 104	2 274	999	515	243	35	38

<sup>6</sup>Comprende flores de vivero. — <sup>9</sup>Comprende remolachas y achicorias no destinadas al consumo como verdura. — <sup>10</sup>Las cifras se refieren a explotaciones menores de 5 hectáreas. — <sup>11</sup>Las cifras se refieren al total de los huertos, inclusive los asociados con otros cultivos. — <sup>12</sup>Excluye las fresas.



INFORME SOBRE EL CENSO AGROPECUARIO MUNDIAL DE 1950, VOLUMEN I

PAISES BAJOS

Clasificado de acuerdo con el tamaño de la unidad de explotación

CLASIFICACION POR TAMAÑO SEGUN LA SUPERFICIE AGRICOLA DE LA EXPLOTACION

	Explotaciones de todos tamaños	Menores de 1 Ha.	De 1 Ha. o más	De 1 a 5 Ha.	De 5 a 10 Ha.	De 10 a 20 Ha.	De 20 a 50 Ha.	De 50 a 100 Ha.	De 100 Ha. y más
<b>Viveros de árboles<sup>6</sup></b>									
Número de explotaciones informantes	2 193	1 045	1 148	813	172	93	49	14	7
Hectáreas	2 768	430	2 338	978	459	414	351	115	21
<b>F GANADOS Y AVES DE CORRAL - 1950-I</b>									
<b>Caballos, mulas y asnos</b>									
Caballos									
Número de explotaciones informantes	149 329	1 886	147 443	23 778	52 884	45 175	23 586	1 880	140
Total de caballos	255 200	2 246	252 954	25 468	61 348	78 920	74 311	10 887	2 020
Caballos de 3 años o más	(213 247)	(2 090)	(211 157)	(23 095)	(54 691)	(65 497)	(57 999)	(8 174)	(1 701)
Caballos de 1 a 3 años	(27 083)	(120)	(26 963)	(2 002)	(4 360)	(8 181)	(10 378)	(1 804)	(238)
Mulass y asnos									
.....									
<b>Ganado vacuno</b>									
Número de explotaciones con ganado vacuno	216 438	14 229	202 209	67 898	61 207	47 413	23 755	1 808	128
Total de cabezas	2 722 925	29 064	2 693 861	298 217	633 041	942 585	762 276	52 430	5 312
<b>Ganado ovino y caprino</b>									
Número de explotaciones con ganado lanar									
	34 739	5 875	28 864	4 175	5 792	10 116	8 315	437	29
Total de ovejas	389 582	21 239	368 343	22 851	37 703	117 195	168 076	16 181	6 337
Ganado caprino									
.....									
<b>Ganado porcino</b>									
Número de explotaciones con ganado porcino									
	270 942	100 527	170 415	58 667	52 296	40 540	17 725	1 116	71
Total de puercos	1 860 453	202 329	1 658 124	304 926	495 507	568 375	273 932	13 410	1 974
<b>Aves de corral</b>									
Pollos									
Número de explotaciones con pollos, gallinas, etc.									
	285 748	95 953	189 795	70 360	54 945	42 324	20 399	1 687	80
Total de pollos, gallinas, etc.	23 443 153	3 835 101	19 608 052	7 357 939	7 145 931	4 041 714	998 876	5 3 335	10 257
Patos									
Número de explotaciones con patos									
	5 164	1 409	3 755	1 028	895	978	749	100	5
Total de patos	526 196	399 174	127 022	81 417	21 403	15 583	7 622	904	93
<b>G TECNOLOGIA AGRICOLA</b>									
<b>Empleo de fuerza en las explotaciones agrícolas - 1950 -II</b>									
Número de explotaciones que emplean tractores									
	85 010	.....	.....	<sup>10</sup> 29 085	21 186	18 810	13 938	1 844	147
Número de explotaciones que no emplean tractores	197 109	.....	.....	<sup>10</sup> 113 790	42 941	29 803	10 445	121	9

INFORME SOBRE EL CENSO AGROPECUARIO MUNDIAL DE 1950, VOLUMEN I

PAISES BAJOS

Clasificado de acuerdo con el tamaño de la unidad de explotación

CLASIFICACION POR TAMAÑO SEGUN LA SUPERFICIE AGRICOLA DE LA EXPLOTACION

	Explotaciones de todos tamaños	Menores de 1 Ha.	De 1 Ha. o más	De 1 a 5 Ha.	De 5 a 10 Ha.	De 10 a 20 Ha.	De 20 a 50 Ha.	De 50 a 100 Ha.	De 100 Ha. y más
<b>Material agrícola que se indica - 1950-II</b>									
Tractores propiedad del productor									
Número de explotaciones informantes	16 504	...	...	<sup>103</sup> 595	1 333	2 606	7 213	1 617	140
Número de tractores	19 109	...	...	<sup>103</sup> 825	1 486	2 743	7 845	2 440	770
<b>J FRAGMENTACION - 1950-I</b>									
Número de explotaciones	338 565	...	...	<sup>104</sup> 98 943	64 275	48.693	24 521	1 968	165
Número de parcelas	1 074 935	...	...	<sup>103</sup> 98 657	303 513	250 652	111 744	9 224	1 165
Porcentaje por explotación	3,2	...	...	<sup>102</sup> 2,0	4,7	5,1	4,6	4,7	7,1
<b>K</b> No se dispone de datos									

**PERIODO DE REFERENCIA**

El censo agropecuario de Portugal se levantó en tres etapas. En 1952 se llevó a cabo la enumeración en las provincias de Ribatejo, Alto Alentejo, Baixo Alentejo y Algarve; en 1953, en las provincias de Douro Litoral, Beira Alta, Beira Baixa, Beira Litoral y Estremadura, y en 1954, en las provincias de Minho, Trás-os-Montes y Alto Douro.

**BASE LEGAL O ADMINISTRATIVA**

La base legal del censo la constituye el Decreto-ley nº 36545 del 15 de octubre de 1947.

**METODO DE RECOLECCION DE DATOS**

El censo constituyó la primera fase de un plan preparado por el Instituto Nacional de Estadística para efectuar una serie de investigaciones relativas a las explotaciones agrícolas de Portugal continental. El plan preveía a) la realización de un censo de las explotaciones agrícolas, b) la realización de encuestas de muestreo, a base del censo, para acopiar información complementaria.

Para llevar a cabo el censo, el Instituto Nacional de Estadística contó con la colaboración de las uniones de agricultores («gremios») regidores de las parroquias civiles y enumeradores locales, elegidos estos últimos por los mencionados regidores o por la propia unión.

El levantamiento del censo se ha llevado a cabo en dos fases, consistiendo la primera en la preparación de un catastro de productores agrícolas y la segunda, en un investigación directa por medio de cuestionarios acerca de los productores o las personas que actúan en su nombre, identificados en el catastro. A los productores agrícolas se les pidió que declararan si habían encomendado terrenos a *seareiros*<sup>1</sup> y, si la respuesta era afirmativa, éstos eran identificados, y se les sometía un cuestionario especial.

Para organizar el catastro de productores agrícolas, el Instituto envió a todos los regidores listas con el nombre y dirección de todos los cabezas de familia que vivían en las respectivas parroquias civiles y habían sido identificados en el último Censo de Población. A los regidores se les indicó que señalaran los que fueran agricultores y que agregaran los nombres de todos aquellos de que tuvieran conocimiento y no figurasen en las listas. Se han considerado agricultores a todos los individuos de uno u otro sexo que en calidad de propietarios, usufructuarios, foratarios, arrendatarios, aparceros o colonos, cultivan tierras, aun cuando al propio tiempo desempeñen otra profesión, y cuando la superficie por ellos

cultivada tuviera una extensión mínima de 200 metros cuadrados, independientemente del uso a que se destinara la producción (venta o consumo propio). En virtud de esta limitación quedaron excluidos todos los individuos que sólo ocupaban huertas o huertas comerciales que no revestían importancia agrícola.

Las listas de agricultores se enviaron a las uniones para que, de acuerdo con la definición de productor agrícola, eliminaran los nombres indebidamente consignados por los regidores y agregaran los que faltaban. Se atendió especialmente a incluir los agricultores que no residían en el *concelho* en que poseían explotaciones agrícolas.

Posteriormente, el Instituto envió a las uniones de agricultores las listas relativas al *concelho* respectivo, ya desglosadas por parroquias. Las listas correspondientes a cada parroquia civil y los cuestionarios respectivos fueron enviados a los regidores, quienes, a su vez, los distribuyeron entre los enumeradores.

Cada unión de agricultores facilitó uno de sus funcionarios, buen conocedor del lugar en que había de efectuarse la enumeración, para orientar los trabajos locales de acuerdo con las instrucciones dictadas por el Instituto.

En resumen, los funcionarios de los «gremios» quedaron encargados de los siguientes trabajos censales:

- a) distribución de las listas de productores agrícolas entre los regidores;
- b) transmisión de las instrucciones dictadas por el Instituto a los regidores y enumeradores, así como dar a éstos las explicaciones necesarias;
- c) revisar los cuestionarios, comprobando si se habían llenado bien y si su número coincidía con el de productores agrícolas consignados en el catastro;
- d) unir a los cuestionarios de las explotaciones los de los *seareiros* que de ellas dependiesen;
- e) ordenar y numerar los cuestionarios de las explotaciones por parroquias;
- f) remitir al Instituto los cuestionarios y las listas del catastro de los productores agrícolas.

El cometido de los regidores fué:

- a) distribuir los cuestionarios entre los enumeradores y actuar, a su vez, de enumeradores si así lo deseaban;
- b) acompañar a los enumeradores y orientar sus actividades, indicando los productores que debían empadronar;
- c) remitir los cuestionarios a las uniones de agricultores, una vez enumerados todos los productores de acuerdo con las listas del catastro. Para la elaboración de los datos se han empleado fichas perforadas.

<sup>1</sup>Véase en explotación agrícola.

PORTUGAL

**A UNIDAD DE EXPLOTACION Y REGIMEN DE TENENCIA**

(a) *Unidad de explotación*: La explotación agrícola ha sido definida como el conjunto de tierras empleadas en todo o en parte para la producción agrícola o pecuaria, dirigida o administrada por una persona que la cultivara sola o con la ayuda de otras, independientemente del título, tamaño o localización; puede constar de diferentes parcelas separadas, siempre que formen parte de la misma unidad técnica y económica. La unidad de explotación había de estar dirigida por una sola persona y cuando la dirección o administración la ejercían varias personas, éstas fueron consideradas como una sola a efectos del censo.

Las parcelas cultivadas por trabajadores de una explotación agrícola y las cabezas de ganado y aves de corral que poseían se han considerado parte de la explotación cuando el uso de estos productos constituía de algún modo parte del jornal de tales trabajadores; en cambio, se han considerado explotaciones en todos aquellos casos en que los trabajadores las explotaban independientemente, de forma que constituían unidades técnicas y económicas separadas.

En muchas explotaciones, sobre todo en las regiones cerealistas del sur del país, las tierras arables se encomiendan frecuentemente a cultivadores llamados *seareiros*. Son éstos cultivadores de cereales en tierras ajenas, por cuyo uso pagan una parte de la cosecha, llamada *quinhao*. El beneficio que obtienen del uso de la tierra se limita al resto de la producción de cereales obtenida de la parcela o parcelas que han sembrado, una vez deducida la *quinhao*. Se procedió a identificar tales personas, agregándose las superficies por ellas cultivadas a las de las explotaciones de que dependían. Por tanto, los *seareiros* no han sido considerados productores agrícolas, pero se ha aprovechado la ocasión para incluirlos en el censo y acopiar datos no sólo sobre su número, sino también sobre la superficie que cultivan y sobre la naturaleza de sus contratos, duración de su relación con la explotación y ganado que poseen.

Las explotaciones se han clasificado con arreglo a la superficie de cultivos extensivos (véase más adelante en E).

(b) *Régimen de tenencia*: Las explotaciones propiedad del productor son aquéllas en que éste es también dueño de la tierra que cultiva. Comprenden el usufructo y los foros.

Las tomadas en arrendamiento mediante pago de cantidad fija en efectivo son las explotaciones en que el productor utiliza tierras ajenas en virtud de un contrato de arrendamiento, verbal o escrito, con arreglo al cual abona una cantidad fija en dinero o en especie llamada renta. Las tomadas en aparcería son las establecidas de conformidad con un contrato for-

malizado entre dos personas: el propietario (o arrendatario) y el aparcerero. El propietario aporta al menos la tierra; puede contribuir, además, con parte del capital de explotación (abonos, semillas, ganado, mano de obra, etc.). El aparcerero contribuye con la totalidad o parte del capital de explotación (jornales, animales para trabajos agrícolas, etc.).

El producto bruto se divide después con arreglo a la proporción previamente convenida: la dirección puede dividirse entre los dos asociados o corresponder exclusivamente a uno de ellos.

En el concepto *explotadas con arreglo a formas mixtas de tenencia* figuran las fincas en que coexisten dos o más formas de tenencia.

**E CULTIVOS**

Los datos sobre cultivos se refieren exclusivamente al número de explotaciones que han declarado levantar usualmente el cultivo o uno o más cultivos del grupo de que se trate, según los casos. En el concepto *cultivos extensivos* están comprendidos los cereales, las leguminosas y las patatas.

**F GANADOS Y AVES DE CORRAL**

El número de cabezas de ganado se refiere al 1º de junio. En la población pecuaria de las explotaciones agrícolas no se han incluido las cabezas de ganado declaradas por los *seareiros*. El número de colmenas se refiere sólo a las pertenecientes a las explotaciones, no comprendiendo las existentes en éstas, pero propiedad de otras personas.

**G TECNOLOGIA AGRICOLA**

Las explotaciones que han declarado diferentes clases de material agrícola hacen referencia al existente en ellas en la fecha de la enumeración.

**J FRAGMENTACION**

Se han considerado parcelas las extensiones de terreno contiguas.

FUENTE: *Inquérito ás explorações agrícolas do Continente*. Instituto Nacional de Estadística.

1952, I - *Províncias de Ribatejo, Alto Alentejo, Baixo Alentejo e Algarve*, Lisboa 1953.

1953, II - *Províncias do Douro Litoral, Beira Alta, Beira Baixa, Beira Litoral e Estremadura*, Lisboa 1954.

1954, III - *Províncias do Minho, Trás-os-Montes y Alto Douro*, Lisboa 1955.

INFORME SOBRE EL CENSO AGROPECUARIO MUNDIAL DE 1950, VOLUMEN I

PORTUGAL

No clasificado de acuerdo con el tamaño de la unidad de explotación

**A UNIDAD DE EXPLOTACION Y REGIMEN DE TENENCIA**

**Número de las unidades de explotación**

Total de explotaciones 1853 568

**Número de las unidades de explotación según el régimen de tenencia**

Explotadas con arreglo a una sola forma de tenencia

Propiedad del productor 525 335

Tomadas en arrendamiento 159 454

Tomadas en arrendamiento mediante pago de cantidad fija en efectivo (131 320)

En aparcería (28 134)

Explotadas con arreglo a formas mixtas de tenencia 168 779

**B, C, D** No se dispone de datos

**E CULTIVOS**

**Número de explotaciones informantes**

Cultivos extensivos 801 162

Cultivos de corte en verde para forraje o heno 264 887

Hortalizas cultivadas al aire libre Para la venta 43 821

Para consumo propio 710 938

**Melones** 26 088

**Sandías** 30 161

**Cultivos industriales** 25 509

**Uvas**

De cultivo en viñas 320 550

De cultivo disperso 373 063

**Aceitunas**

Cultivadas solas 141 663

Cultivadas para la producción de aceitunas en conserva 7 612

De cultivo disperso 458 107

**Higos**

86 918

**Algarrobas**

18 402

**Almendras**

33 046

**Castañas<sup>2</sup>**

27 048

**Otros frutales**

En huertos 35 541

Dispersos 194 535

**Viveros**

2 391

**F GANADOS Y AVES DE CORRAL EN LAS EXPLOTACIONES<sup>3</sup>**

**Caballos, mulas y asnos**

**Caballos**

Número de explotaciones informantes 48 491

Número de caballos 80 976

**Mulas**

Número de explotaciones informantes 70 549

Número de mulas 111 107

**Asnos**

Número de explotaciones informantes 168 188

Número de asnos 198 033

<sup>1</sup>Comprende 52 406 explotaciones sin superficie de cultivos extensivos. — <sup>2</sup>No comprende castañas silvestres. — <sup>3</sup>Se han declarado, además, por seareiros las siguientes cifras de cabezas de ganado. Estas cifras no se incluyen en el cuadro anterior:

**Caballos de tiro**

**Caballos**

Número de seareiros informantes 598

Número de caballos 759

**Mulas**

Número de seareiros informantes 2 685

Número de mulas 4 237

**Asnos**

Número de seareiros informantes 1 745

Número de asnos 2 518

**Otros vacunos**

**Total de reses**

Bueyes 1 639

**Bueyes**

Número de seareiros informantes 256

Total de bueyes (763)

**Vacas**

Número de seareiros informantes 253

Total de vacas (614)

**Vaquillas<sup>1</sup>**

Número de seareiros informantes 101

Número de vaquillas (262)

**Ganado ovino**

Número de seareiros informantes 329

Número de ovejas 9 179

**Ganado caprino**

Número de seareiros informantes 261

Número de cabras 1 745

**Ganado porcino**

Número de seareiros informantes 1 032

Número de puercos 4 545

INFORME SOBRE EL CENSO AGROPECUARIO MUNDIAL DE 1950, VOLUMEN I

**PORTUGAL**

*No clasificado de acuerdo con el tamaño de la unidad de explotación*

**Ganado vacuno**

Total de reses	878 098
Bueyes para trabajos agrícolas	
Número de explotaciones informantes	85 077
Número de bueyes	(198 670)
Vacas destinadas exclusivamente al ordeño	
Número de explotaciones informantes	54 084
Número de vacas	(95 605)
Vacas para el ordeño y trabajos agrícolas	
Número de explotaciones informantes	56 190
Número de vacas	(122 680)
Vacas para trabajos agrícolas	
Número de explotaciones informantes	109 262
Número de vacas	(247 702)
Otros vacunos	
Número de explotaciones informantes	113 018
Número de otros vacunos	(213 441)

**Ganado ovino**

Número de explotaciones informantes	238 413
Número de ovejas	2 901 043

**Ganado caprino**

Número de explotaciones informantes	178 630
Número de cabras	705 673

**Ganado porcino**

Número de explotaciones informantes	532 392
Número de puercos	1 397 509

**Abejas**

Número de explotaciones informantes	60 491
Número de colmenas	473 642

**G TECNOLOGIA AGRICOLA**

**Empleo de energía en las explotaciones agrícolas**

Número de explotaciones que han declarado :	
Energía animal	416 188
Energía mecánica	502
Energía animal y mecánica	1 655
Ni energía animal ni mecánica	435 223

**Tipo de energía empleada**

Número de explotaciones que han declarado :	
Caballos para trabajos agrícolas	23 101
Bueyes para trabajos agrícolas	85 077
Vacas para trabajos agrícolas exclusivamente	109 262
Vacas para ordeño y trabajos	56 190
Tractores	1 906
Motores eléctricos	13 318
Molinos de agua	28 807
Molinos de viento	2 509
Motores de gasolina	18 283
Motores de gasoil	6 241
Otros motores	1 594
Locomóviles	1 074

**H, I** *No se dispone de datos*

**J FRAGMENTACION**

Número de explotaciones informantes	853 568
Número de explotaciones en una parcela	(206 318)
Número de explotaciones en más de una parcela	(647 250)

**K** *No se dispone de datos*

INFORME SOBRE EL CENSO AGROPECUARIO MUNDIAL DE 1950, VOLUMEN I

PORTUGAL

Clasificado de acuerdo con el tamaño de la unidad de explotación

CLASIFICACION POR TAMAÑO SEGUN LA SUPERFICIE DE CULTIVOS EXTENSIVOS DE LAS EXPLOTACIONES

	Explotaciones de todos tamaños	De 1 hectárea o menos	De 1,01 hectáreas o más	De 0,1 a 5 hectáreas	De 5,01 a 10 hectáreas	De 10,01 a 20 hectáreas	De 20,01 a 50 hectáreas	De 50,01 a 100 hectáreas	De 100,01 a 200 hectáreas	De 200,01 a 500 hectáreas	De 500,01 a 1.000 hectáreas	De 1.000,01 a 2.500 hectáreas	De 2.500,01 hectáreas o más
<b>A UNIDAD DE EXPLOTACION Y REGIMEN DE TENENCIA</b>													
Número	853 568	452 875	400 693	307 433	52 921	22 872	10 874	3 047	1 516	1 182	500	276	72
Porcentaje	—	—	100,0	76,7	13,2	5,7	2,7	0,8	0,4	0,3	0,1	0,1	—
<b>F GANADOS Y AVES DE CORRAL EN LAS EXPLOTACIONES<sup>2</sup></b>													
<b>Caballos, mulas y asnos</b>													
<b>Caballos</b>													
Número de explotaciones informantes	48 491	11 876	36 615	18 734	6 069	4 599	3 271	1 470	894	857	402	251	68
Número de caballos	80 976	15 461	65 515	24 608	8 102	6 321	4 882	3 321	3 073	5 181	3 818	4 304	1 905
<b>Mulas</b>													
Número de explotaciones informantes	70 549	15 211	55 338	26 902	10 234	7 546	5 777	1 973	1 114	998	459	264	71
Número de mulas	111 107	17 128	93 979	31 956	14 284	11 635	10 792	5 154	4 108	6 218	4 283	3 865	1 684
<b>Asnos</b>													
Número de explotaciones informantes	168 188	57 027	111 161	75 256	19 136	9 542	3 970	1 252	710	663	356	212	64
Número de asnos	198 033	60 848	137 185	87 975	24 805	12 497	5 112	1 769	1 157	1 560	1 116	837	357
<b>Ganado vacuno</b>													
<b>Total de reses</b>	878 098	143 497	734 601	426 117	123 024	56 829	29 383	14 143	12 220	23 367	19 007	20 111	10 400
<b>Bueyes para trabajos agrícolas</b>													
Número de explotaciones informantes	85 077	11 986	73 091	49 687	13 476	5 292	2 398	834	475	442	257	172	58
Número de bueyes	(198 670)	(20 564)	(178 105)	(99 389)	(31 849)	(13 435)	(7 047)	(3 857)	(3 307)	(6 042)	(5 175)	(5 147)	(2 858)
<b>Vacas destinadas exclusivamente al ordeño</b>													
Número de explotaciones informantes	54 084	14 589	39 495	28 824	6 653	2 093	891	298	225	238	151	91	31
Número de vacas	(95 605)	(20 180)	(75 425)	(45 359)	(14 144)	(5 885)	(3 462)	(1 715)	(905)	(2 099)	(794)	(665)	(295)
<b>Vacas para el ordeño y trabajos agrícolas</b>													
Número de explotaciones informantes	56 190	15 531	40 659	32 275	5 658	1 881	586	85	52	42	42	24	14
Número de vacas	(122 680)	(27 268)	(95 412)	(69 150)	(14 222)	(5 174)	(1 945)	(439)	(667)	(678)	(1 168)	(849)	(1 120)
<b>Vacas para trabajos agrícolas</b>													
Número de explotaciones informantes	109 262	19 342	89 920	61 809	15 862	7 389	3 034	810	394	332	159	101	30
Número de vacas	(247 702)	(32 457)	(215 245)	(127 278)	(37 414)	(19 334)	(10 067)	(4 000)	(3 173)	(5 371)	(3 689)	(3 226)	(1 693)
<b>Otros vacunos</b>													
Número de explotaciones informantes	113 118	32 332	80 686	56 637	13 816	5 983	2 299	643	414	416	245	172	61
Número de otros vacunos	(213 441)	(43 028)	(170 413)	(84 941)	(25 395)	(13 001)	(6 860)	(4 132)	(4 16)	(9 177)	(8 181)	(10 124)	(4 434)

<sup>1</sup>Comprende 52 406 explotaciones sin superficie de cultivos extensivos — <sup>2</sup>No se incluyen las cabezas de ganado propiedad de seareiros. Véase la nota 3 del cuadro no clasificado.

INFORME SOBRE EL CENSO AGROPECUARIO MUNDIAL DE 1950, VOLUMEN I

PORTUGAL

Clasificado de acuerdo con el tamaño de la unidad de explotación

CLASIFICACION POR TAMAÑO SEGUN LA SUPERFICIE DE CULTIVOS EXTENSIVOS DE LAS EXPLOTACIONES

	Explotaciones de todos tamaños	De 1 hectárea o menos	De 1,01 hectáreas o más	De 0,1 a 5 hectáreas	De 5,01 a 10 hectáreas	De 10,01 a 20 hectáreas	De 20,01 a 50 hectáreas	De 50,01 a 100 hectáreas	De 100,01 a 200 hectáreas	De 200,01 a 500 hectáreas	De 500,01 a 1.000 hectáreas	De 1.000,01 a 2.500 hectáreas	De 2.500,01 hectáreas o más
<b>Ganado ovino</b>													
Número de explotaciones informantes	238 413	11 561	126 852	98 075	14 267	6 590	3 856	1 501	940	871	433	252	67
Número de ovejas	2901 043	446 971	2 454 072	656 231	250 899	238 691	237 828	149 868	156 404	268 686	203 704	196 028	95 733
<b>Ganado caprino</b>													
Número de explotaciones informantes	178 630	84 195	94 435	73 272	10 714	5 194	2 930	971	519	472	208	122	33
Número de cabras	705 673	211 681	493 992	265 119	66 369	43 232	31 331	18 947	15 266	23 626	13 430	11 822	4 850
<b>Ganado porcino</b>													
Número de explotaciones informantes	352 392	237 962	294 430	228 439	38 873	15 674	6 851	1 931	1 028	880	428	258	68
Número de puercos	1 397 509	331 495	1 066 014	419 798	97 842	54 338	50 499	39 178	49 381	108 193	93 736	102 059	50 990
<b>G TECNOLOGIA AGRICOLA</b>													
<b>Empleo de energía en las explotaciones agrícolas</b>													
<b>Energía animal</b>													
Número de explotaciones informantes	416 188	116 712	299 476	216 011	47 355	20 978	9 934	2 709	1 259	853	271	92	14
Porcentaje	100,0	28,0	72,0	51,9	11,4	5,0	2,4	0,7	0,3	0,2	0,1	—	—
<b>Energía mecánica</b>													
Número de explotaciones informantes	502	159	343	117	49	55	31	29	17	24	16	5	—
Porcentaje	100,0	31,7	68,3	23,3	9,8	11,0	6,1	5,7	3,4	4,8	3,2	1,0	—
<b>Energía animal y mecánica</b>													
Número de explotaciones informantes	1 655	108	1 547	169	103	90	159	159	162	265	206	177	57
Porcentaje	100,0	6,5	93,5	10,2	6,2	5,4	9,6	9,6	9,8	16,0	12,5	10,7	3,5
<b>Ni energía animal ni mecánica</b>													
Número de explotaciones informantes	435 223	335 896	99 327	91 136	5 414	1 749	750	150	78	40	7	2	1
Porcentaje	100,0	77,2	22,8	20,9	1,2	0,4	0,2			0,1			
<b>Tipo de energía existente</b>													
<b>Número de explotaciones que han declarado:</b>													
Caballos para trabajos agrícolas	23 101	4 924	18 177	8 406	2 909	2 416	1 802	882	583	617	305	204	53
Bueyes para trabajos agrícolas	85 077	11 986	73 091	49 687	13 476	5 292	2 398	834	475	442	257	172	58
Vacas para trabajos agrícolas exclusivamente	109 262	19 342	89 920	61 809	15 862	7 389	3 034	810	394	332	159	101	30
Vacas para ordeño y trabajos agrícolas	56 190	15 531	40 659	32 375	5 658	1 881	566	85	52	42	42	24	14



# INFORME SOBRE EL CENSO AGROPECUARIO MUNDIAL DE 1950, VOLUMEN I

## PROTECTORADO DE ADEN

### PERIODO DE REFERENCIA

Todas las estadísticas se refieren al año civil de 1950, salvo indicación en contrario.

### BASE LEGAL O ADMINISTRATIVA

Circular 19744/73/18/49 del Ministro británico de Colonias, de 31 de mayo de 1949, ordenando a los territorios coloniales que faciliten información con arreglo a cinco cuadros mínimos.

### METODO DE RECOLECCION DE DATOS

Las cifras sólo revisten carácter de conjeturas aproximadas, si bien las relativas al algodón de fibra larga se basan en una

especie de encuesta. Los datos sobre ganados sólo pueden considerarse como una indicación del orden de magnitud de su número.

### E CULTIVOS

La superficie indicada es la sembrada o plantada, excepto la de cultivo de trigo y cebada, que se refiere a la sembrada en el año anterior, pero cosechada en 1950.

### F GANADOS Y AVES DE CORRAL

Las cifras sobre ganado se refieren al 31 de diciembre de 1950.

FUENTE : *Report on World Census of Agriculture, 1950, in British Colonial Territories.* Colonial Office, marzo de 1953.

INFORME SOBRE EL CENSO AGROPECUARIO MUNDIAL DE 1950, VOLUMEN I

**PROTECTORADO DE ADEN**

*No clasificado de acuerdo con el tamaño de la unidad de explotación*

**A, B, C, D** - *No se dispone de datos*

**E CULTIVOS - SUPERFICIE Y PRODUCCION**

**Trigo**

Hectáreas	2 200
Toneladas métricas	2 370

**Mijo y sorgo**

Hectáreas	36 800
Toneladas métricas	16 700

**Cebada**

Hectáreas	2 400
Toneladas métricas	4 100

**Algodón**

Hectáreas	444
-----------	-----

**Ajonjolí**

Hectáreas	3 400
Toneladas métricas	860

**Dátiles**

Hectáreas	4 250
Toneladas métricas	7 100

**F GANADOS Y AVES DE CORRAL (número)**

**Caballos, mulas y asnos**

Caballos	...
Mulas	...
Asnos	7 000

**Ganado vacuno** 63 000

**Ganado ovino** 200 000

**Ganado caprino** 855 000

**Ganado porcino** ...

**Aves de corral** ...

**Camellos** 80 000

**G, H, I, K** - *No se dispone de datos*

# INFORME SOBRE EL CENSO AGROPECUARIO MUNDIAL DE 1950, VOLUMEN I

## PROTECTORADO DE BECHUANIA

### PERIODO DE REFERENCIA

Todas las estadísticas se refieren al año de 1949/50, salvo indicación en contrario.

### METODO DE RECOLECCION DE DATOS

Para hacer el censo se han seguido dos métodos : la encuesta postal para todos los agricultores europeos y la encuesta de muestreo para las reservas indígenas a que se podía atender suficientemente con los medios disponibles.

A todos los agricultores europeos se les envió un cuestionario postal. A los que no respondieron se les enviaron cartas. Los cuestionarios devueltos fueron cotejados con listas-guía de agricultores hechas a base de datos facilitados por las Oficinas de Administración de los Distritos.

La encuesta de muestreo se efectuó en las siguientes reservas : Maletse, Tlokua, Rolong, Molopo (tierras de la Corona), Kuena, Jatla, Nguaketse y africana de Tati. Debido a dificultades de orden político no fué posible iniciar trabajos en la reserva Manguato. El procedimiento adoptado se desarrolló en dos etapas complementarias : 1) enumeración y medición de campos de muestra en las principales zonas de cultivo para determinar la extensión media de los campos en cada una de las reservas elegidas, y 2) empadronamiento de los contribuyentes de la muestra para determinar el total de campos, el de campos cultivados en 1949/50, el de campos dedicados a los principales cultivos y el volumen de producción de éstos.

El Departamento de Agricultura se encargó del muestreo y medición de los campos enclavados en las reservas elegidas. Se conocía ya la extensión media de los campos de las reservas Maletse y Tlokua por haberse medido el 50 y el 100 por ciento respectivamente de los campos de las mismas en encuestas recientes. En las reservas Jatla y Kuena se procedió a enumerar y medir 380 y 515 campos de muestra seleccionados por un procedimiento de muestreo lineal. Las superficies se calcularon por triangulación a causa de la extrema variedad de formas de los campos. Después de examinar fotografías aéreas de la reserva Nguaketse para determinar la posibilidad de medir los campos a base de las mismas empleando un planímetro, se seleccionaron 123, 464 y 571 terrenos de muestra en las reservas Rolong, Tati y Nguaketse por un procedimiento de muestreo en dos etapas : muestreo al azar de fotografías y muestreo lineal de tierras a base de fotografías de muestra mediante el empleo de un bastidor provisto de dos líneas fijas. Las tierras intersectadas por estas líneas fueron medidas con un planímetro. El bastidor cubría la superficie de superposición en los extremos y lados de las foto-

grafías, eliminándose así todo posible error debido a la oblicuidad de estas porciones de las fotografías. Los respectivos Comisarios de Distrito quedaron encargados de enumerar los contribuyentes seleccionados. El Director de Agricultura celebró una reunión con ellos para explicar los fines, métodos y requisitos del censo. El método de muestreo de contribuyentes en cada una de las reservas elegidas se determinó después de hallar el total aproximado de contribuyentes de cada una. Se preparó una lista de números aleatorios en orden numérico para emplearla en las reservas Tlokua, Maletse, Tati, Rolong y Jatla. Para las reservas Kuena y Nguaketse se recomendó el muestreo sistemático de 1 por cada 14 contribuyentes. Las unidades correspondientes a estos números se obtuvieron contando las partidas consignadas en los registros de contribuciones y marcando las unidades. Las unidades de muestra fueron identificadas en sus respectivas «kgotlas» y enumeradas. Posteriormente, se suspendió por falta de personal el empadronamiento de contribuyentes en la reserva Nguaketse.

Las cifras sobre superficie se han estimado en cada reserva a base de la extensión media de los campos, obtenida a base de la encuesta de muestreo de campos, y el número de éstos se ha estimado a base de la encuesta de muestreo sobre contribuyentes. Las cifras de producción se han estimado en cada reserva teniendo en cuenta el volumen de producción de cada cultivo principal, determinado a base de la encuesta de muestreo sobre contribuyentes.

### B APROVECHAMIENTO DE LA TIERRA

En *tierras arables* se incluyen los campos no cultivados en 1949/50, pero no los terrenos abandonados. Comprenden cifras correspondientes a las reservas Nguaketse y Manguato, tomadas del censo agropecuario de 1946, no comprendiendo las relativas a los distritos de Ghanzi, Maun y Choba, de las que no se pudo disponer.

### E CULTIVOS

Los datos se refieren al cultivo en 1949/50. Las cifras de superficie relativas a las reservas de Tati, en que era normal el cultivo mixto, se han asignado al cultivo predominante, es decir, sorgo para grano. La misma observación se aplica a la superficie cultivada de frijoles en las reservas Rolong y Jatla, en que éstos se cultivan mezclados con sorgo.

FUENTE : *World Agricultural Census 1950, Bechuanaland Protectorate.*

INFORME SOBRE EL CENSO AGROPECUARIO MUNDIAL DE 1950, VOLUMEN I

**PROTECTORADO DE BECHUANIA**

*No clasificado de acuerdo con el tamaño de la unidad de explotación*

**A** *No se dispone de datos*

**B APROVECHAMIENTO DE LA TIERRA** (hectáreas)

**Tierras arables o de labranza** 139 891

**C, D** *No se dispone de datos*

**E CULTIVOS**

**Mijo**

Hectáreas 7 175  
Toneladas métricas 1 424

**Sorgo**

Hectáreas 93 266  
Toneladas métricas 11 349

**Maíz**

Hectáreas 7 570  
Toneladas métricas 796

**Frijoles**

Hectáreas 5 469  
Toneladas métricas 1 595

**F, G, H, I, J, K** *No se dispone de datos*

### PERIODO DE REFERENCIA

El Censo Agropecuario de 1950 se levantó el 1º de abril de dicho año. Los conceptos del mismo se refieren aproximadamente a dicha fecha. Los datos sobre superficie y volumen de cultivos (excepto caña de azúcar) cosechados corresponden al año comprendido entre el 1º de abril de 1949 y el 31 de marzo de 1950. Los datos sobre superficie y volumen de caña de azúcar cosechada corresponden al año agrícola comprendido entre el 1º de diciembre de 1948 y el 30 de noviembre de 1949.

### BASE LEGAL O ADMINISTRATIVA

La autorización para levantar el Censo Agropecuario de 1950 se dió en la Ley aprobada por el Congreso el 18 de junio de 1929, la cual estipulaba el levantamiento del censo de Puerto Rico.

### METODO DE RECOLECCION DE DATOS

Los planes para el censo de 1950 incluían tres disposiciones encaminadas a asegurar que la superficie geográfica comprendida y los grupos de datos del mismo fueran completos. En primer lugar, el cuestionario empleado en el censo de población contenía tres preguntas para cada una de las familias empadronadas. Tales preguntas eran :

¿Está la casa localizada en :

1. Un terreno de tres o más cuerdas? (Una cuerda = 0,393 Ha.)
2. Una parcela de un cuarto de cuerda, por lo menos, a 3 cuerdas como máximo?
3. Otra parcela (menor de un cuarto de cuerda)?

Si la respuesta a la primera pregunta era afirmativa, el enumerador tenía instrucciones de pedir al encargado del lugar que llenara un cuestionario agropecuario. Si era afirmativa la respuesta a la segunda pregunta, el enumerador venía obligado a pedir al encargado del lugar que llenara un cuestionario sobre la parcela. Si lo era la tercera pregunta, no se exigía ni cuestionario agropecuario ni cuestionario sobre la parcela.

En segundo lugar, antes de proceder a levantar el censo se prepararon listas de las explotaciones que tenían una extensión de 200 cuerdas o más, a base de los archivos del Censo Agropecuario de 1940, las cuales fueron revisadas por personal del Censo y por agrónomos de la Oficina de Economía Agrícola del Departamento de Agricultura y Comercio de Puerto Rico. Las listas fueron entregadas a los inspectores del censo con la petición de que las comprobaran a fin de que todas las

explotaciones fueran empadronadas. En la Oficina de Wáshington se comprobaron nuevamente los cuestionarios relativos a las grandes explotaciones, para evitar omisiones y duplicaciones, solicitándose por correo respuesta a las cuestiones suscitadas durante la comprobación. Por último, a los enumeradores de las zonas rurales se les dieron instrucciones para que indicaran en sus mapas la ubicación de toda vivienda y de toda explotación agrícola.

### A UNIDAD DE EXPLOTACION Y REGIMEN DE TENENCIA

a) *Unidad de explotación* : Los lugares de tres o más cuerdas se consideraron unidades de explotación cuando habían dado en 1949 productos agrícolas distintos de las verduras de consumo doméstico, o tenían ganado, o un mínimo de 15 aves de corral.

Todas las tierras del dominio de una sola persona o sociedad se han considerado como una explotación. Dicho dominio puede basarse en títulos de propiedad o en cualquier tipo de contrato de arrendamiento.

No se dió al empadronador censal la definición de unidad de explotación. Se le dieron instrucciones de llenar un cuestionario agropecuario sobre todo lugar de tres o más cuerdas, se considerase o no explotación. Se llenaron, pues, cuestionarios agropecuarios para un número de lugares mayor del clasificado como explotaciones. En Wáshington, durante la preparación de los cuestionarios, se determinó cuáles eran los informes típicos de las unidades de explotación que habían de incluirse en las tabulaciones.

En el Cuestionario Agropecuario de 1950 se solicitaba del productor que hiciera constar la superficie de tierra cultivada entre el 1º de abril de 1949 y el 31 de marzo de 1950 por agregados que no fueran medianeros que vivieran en ella en la fecha del censo. También debía informar sobre el ganado perteneciente a los agregados y criado en la explotación, así como sobre toda la producción agrícola de los agregados que vivieran en la misma.

Un agregado es el miembro de una familia que vive en una explotación no explotada por ninguno de los suyos. El agregado puede o no ser empleado del productor y producir o no, en la explotación, artículos agropecuarios por su cuenta. El agregado suele vivir de una pequeña parcela suficiente para producir unos cuantos cultivos o criar algunas aves de corral, cerdos o vacas. Puede que se le permita el disfrute gratuito de la tierra o bien puede pagar por ella con su trabajo, productos agrícolas o en efectivo sin previo acuerdo formal. No tiene el dominio de la tierra ni ha formalizado contrato definido alguno con el productor de la explotación. El agregado puede ser propietario, arrendatario o tener el disfrute de la tierra sin pago de renta.

# INFORME SOBRE EL CENSO AGROPECUARIO MUNDIAL DE 1950, VOLUMEN I

## PUERTO RICO

A los agricultores se les dieron también instrucciones de declarar la superficie cultivada por medianeros durante el período comprendido entre el 1º de abril de 1949 y el 31 marzo de 1950, y de incluir en las cifras relativas a sus explotaciones el ganado criado por medianeros y la producción agrícola de éstos.

El medianero es la persona que trabaja la tierra de conformidad con un acuerdo concreto concertado con el productor y recibe parte de los frutos a cambio de su trabajo o de otra prestación.

b) *Régimen de tenencia* : En las explotaciones propiedad del productor están comprendidas las de los productores que son dueños de todas las tierras que explotan. En las explotaciones tomadas en arrendamiento se incluyen las de los productores que toman en arrendamiento todas las tierras que explotan. Las fincas explotadas con arreglo a formas mixtas de tenencia se refieren a aquéllas cuyos productores son dueños de parte de la tierra y toman en arrendamiento el resto.

El administrador explota la finca por cuenta de otros y percibe jornal o sueldo por sus servicios ; no se han clasificado como tal las personas que actúan en calidad de simples encargados o los contratados como jornaleros.

La superficie propiedad del productor incluye todas las tierras que el productor o su esposa, o ambos, poseen en virtud de título de propiedad, contrato de compraventa o en calidad de herederos o de fideicomisarios de una propiedad indivisa. En la superficie tomada en arrendamiento se incluyen las tierras tomadas en arrendamiento en virtud de algún acuerdo por el cual el arrendatario tiene el dominio de la tierra.

Las cifras relativas a las tierras propiedad del productor, a las tierras tomadas en arrendamiento y a las explotadas por administradores, tal como han sido facilitadas por el país, incluyen las tierras dadas en arrendamiento, que sumaron 9.370 Ha. en total. De éstas, 8.484 Ha. sobre las cuales no se dispone de elementos para determinar a qué categoría de tierra pertenecen se han restado en los cuadros siguientes de la superficie total propiedad del productor. Los datos, tal como han sido facilitados por el país, figuran al final del cuadro.

### B APROVECHAMIENTO DE LA TIERRA

En el concepto *Tierras de cultivo* están comprendidas aquellas en que se cosecharon cultivos, las tierras ocupadas por árboles frutales, inclusive plátanos, bananos y cocoteros, estuvieran o no en edad productiva, y las tierras en que no se cosecharon cultivos durante el año comprendido por el censo, pero que estaban ocupadas por cafetales, caña de azúcar o piñales para futuras cosechas. Las tierras en que se recolectaron dos o más cultivos sólo se contaron una vez.

En el concepto *Praderas y pastizales permanentes* están comprendidos los pastos abiertos o monte bajo. En *Montes o bosques* están comprendidas todas las colinas y montañas bosco-

sas, así como el monte bajo que el informante no consideró apto para el cultivo o el pastoreo. En *Toda otra clase de tierras* están comprendidas las parcelas que ocupan la casa, los caminos, bardas y tierras baldías. Comprende todas las tierras de la explotación que no entran en ninguna de las otras clases de aprovechamiento.

### D PERSONAL OCUPADO EN LA AGRICULTURA

En el cuestionario para 1950 se preguntaba el número de personas de 14 años o más dedicadas a trabajos o faenas ocasionales agrícolas en la explotación durante la semana civil anterior a la enumeración, y como ésta tardó varias semanas en hacerse, la semana civil anterior al censo no es la misma para todas las explotaciones.

Entre las actividades relacionadas con las unidades de explotación figuran toda clase de trabajos, faenas ocasionales o preparativos necesarios para la gestión de las mismas. No se han incluido las labores domésticas. Se dieron instrucciones a los empadronadores de consignar solamente a aquellas personas que trabajaron dos días o más, durante la semana anterior, como miembros no remunerados de la familia del productor.

### E CULTIVOS

Se han obtenido datos sobre la superficie cosechada y cantidad producida de caña de azúcar durante la campaña agrícola de 1949 (1º de diciembre de 1948 a 30 de noviembre de 1949), así como información sobre la superficie plantada con los tres tipos de cultivo el 1º de diciembre de 1949, y sobre la superficie plantada con caña de otoño el 1º de diciembre de 1949, que había de cosecharse en 1950. En el caso de los piñales se solicitó de los productores que declarasen la superficie cosechada y la cantidad producida del 1º de abril de 1949 al 31 de marzo de 1950, así como la superficie total dedicada a este cultivo el 1º de abril de 1950 y la superficie que se esperaba cosechar al año siguiente.

En el caso de todos los demás cultivos extensivos (excepto los *ornamentales* y los comprendidos en el concepto de *Otros cultivos extensivos*), los datos se refieren a la superficie cosechada y cantidad producida del 1º de abril de 1949 al 31 de marzo de 1950.

En el caso de las verduras se solicitó de los productores que declarasen la superficie cosechada y la cantidad producida de cada verdura recogida para la venta.

### F GANADOS Y AVES DE CORRAL

El ganado tenía que ser enumerado en la explotación donde se encontrara el 1º de abril, independientemente de toda cuestión de propiedad. El productor venía obligado a declarar las

# INFORME SOBRE EL CENSO AGROPECUARIO MUNDIAL DE 1950, VOLUMEN I

## PUERTO RICO

cabezas de ganado que se criasen en su explotación, pertenecientes a agregados y medianeros.

Los datos sobre el número de vacas y vaquillas se refieren, de conformidad con la norma general, al 1º de abril de 1950, pero los relativos al número de vacas ordeñadas se refieren al período comprendido entre el 1º de abril de 1949 y el 31 de marzo de 1950. Lo mismo ocurre en el caso del ganado caprino.

### **G TECNOLOGIA AGRICOLA**

El número de tractores se refiere a los que había en las explotaciones el 1º de abril de 1950.

### **I RIEGO Y AVENAMIENTO**

Tierra de riego es aquélla a la que por un procedimiento artificial se lleva agua con fines agrícolas. Las explotaciones informantes incluyen todas aquéllas dotadas de un sistema de riego, independientemente de que se regara la totalidad o parte de la explotación.

FUENTE : *United States Census of Agriculture : 1950, Vol. I, Part. 34, Capítulo 5 - Puerto Rico*, United States Department of Commerce, Bureau of the Census. Wáshington D.C., 1951.

# INFORME SOBRE EL CENSO AGROPECUARIO MUNDIAL DE 1950, VOLUMEN I

## PUERTO RICO<sup>1</sup>

No clasificado de acuerdo con el tamaño de la unidad de explotación

### A UNIDAD DE EXPLOTACION Y REGIMEN DE TENENCIA

#### Número y superficie de las unidades de explotación

Número	53 515
Superficie (hectáreas)	725 086

#### Número y superficie de las unidades de explotación según el régimen de tenencia

Unidades explotadas con arreglo a una sola forma de tenencia	
Propiedad del productor	
Número	47 821
Superficie (hectáreas)	461 473
Tomadas en arrendamiento	
Número	2 910
Superficie (hectáreas)	49 547
Unidades explotadas con arreglo a formas mixtas de tenencia	
Número	2 363
Superficie (hectáreas)	80 361
Unidades explotadas por administradores	
Número	421
Superficie (hectáreas)	133 705

#### Superficie total de las unidades de explotación según el régimen de tenencia (hectáreas)<sup>2</sup>

Propiedad del productor	504 923
Tomada en arrendamiento	86 458
Explotada por administradores <sup>3</sup>	133 705

### B APROVECHAMIENTO DE LA TIERRA

#### Aprovechamiento de la tierra en las explotaciones (hectáreas)

Tierras de cultivo	302 182
Praderas y pastizales permanentes	312 401
Montes o bosques <sup>4</sup>	71 592
Toda otra clase de tierras	38 911

### C No se dispone de datos

### D PERSONAL OCUPADO EN LA AGRICULTURA

#### Número de personas empleadas durante la semana censal

Productores y miembros de su familia	64 678
Personas que trabajan a jornal en la explotación	183 317

### E CULTIVOS - SUPERFICIE Y PRODUCCION

#### Arroz

Número de explotaciones informantes	4 299
Hectáreas	2 100
Toneladas métricas	1 125

#### Maíz

Número de explotaciones informantes	24 334
Hectáreas	15 523
Toneladas métricas	10 488

#### Frijoles secos

Número de explotaciones informantes	18 372
Hectáreas	7 846
Toneladas métricas	2 635

#### Chicharos

Número de explotaciones informantes	4 804
Hectáreas	1 455
Toneladas métricas	490

#### Guandúes

Número de explotaciones informantes	23 744
Hectáreas	8 032
Toneladas métricas	3 147

#### Papas (patatas)

Número de explotaciones informantes	54
Hectáreas	18
Toneladas métricas	20

<sup>1</sup>Véase la nota 1 sobre explotaciones clasificadas de acuerdo con su tamaño. — <sup>2</sup>Los datos, tal como han sido facilitados por el país, incluyen las tierras dadas en arrendamiento cuya enumeración arrojó 9.370 Ha. en total. 8.484 Ha. de esta superficie, que podrían incluirse tanto en tierras propiedad del productor como en tierras tomadas en arrendamiento, se han restado de las tierras propiedad del productor. La superficie explotada por administradores se ha reajustado también para excluir 886 Ha. dadas en arrendamiento. Las cifras que figuran en la fuente original son las siguientes:

	Hectáreas
Superficie propiedad del productor	513 407
Superficie tomada en arrendamiento	86 458
Superficie explotada por administradores	134 591
Superficie dada en arrendamiento	9 370

<sup>3</sup>Comprende tierras propiedad del productor y tomadas en arrendamiento. — <sup>4</sup>Comprende todas las tierras arboladas de colinas, montañas y monte bajo, no aptas para cultivos o pastos.



INFORME SOBRE EL CENSO AGROPECUARIO MUNDIAL DE 1950, VOLUMEN I

PUERTO RICO

No clasificado de acuerdo con el tamaño de la unidad de explotación

<b>Yuca, casabe o mandioca</b>		<b>Pepinos</b>	
Número de explotaciones informantes	8 069	Número de explotaciones informantes	158
Hectáreas	1 447	Hectáreas	27
Toneladas métricas	2 166	Toneladas métricas	69
<b>Batatas (camotes)</b>		<b>Apio (apio nabo)</b>	
Número de explotaciones informantes	25 552	Número de explotaciones informantes	802
Hectáreas	9 361	Hectáreas	175
Toneladas métricas	14 735	Toneladas métricas	519
<b>Ñames</b>		<b>Berenjenas</b>	
Número de explotaciones informantes	12 506	Número de explotaciones informantes	922
Hectáreas	2 407	Hectáreas	114
Toneladas métricas	8 451	Toneladas métricas	271
<b>Colocasia (taros)</b>		<b>Cebollas</b>	
Número de explotaciones informantes	12 499	Número de explotaciones informantes	307
Hectáreas	3 079	Hectáreas	54
Toneladas métricas	7 402	Toneladas métricas	168
<b>Colocasia (yahutías)</b>		<b>Tomates</b>	
Número de explotaciones informantes	21 009	Número de explotaciones informantes	2 294
Hectáreas	5 775	Hectáreas	625
Toneladas métricas	10 934	Toneladas métricas	1 629
<b>Gramíneas para heno<sup>6</sup></b>		<b>Ocro o gombo</b>	
Hectáreas	19 559	Número de explotaciones informantes	222
<b>Frijoles (frescos)</b>		Hectáreas	32
Número de explotaciones informantes	641	Toneladas métricas	40
Hectáreas	196	<b>Pimientas</b>	
Toneladas métricas	231	Número de explotaciones informantes	1 535
<b>Repollo</b>		Hectáreas	244
Número de explotaciones informantes	992	Toneladas métricas	500
Hectáreas	261	<b>Toda otra clase de hortalizas</b>	
Toneladas métricas	1 193	Hectáreas	72
<b>Zanahorias</b>		<b>Cultivos ornamentales</b>	
Número de explotaciones informantes	22	Número de explotaciones informantes	143
Hectáreas	11	Hectáreas	105
<b>Lechugas</b>		<b>Caña de azúcar</b>	
Número de explotaciones informantes	679	Superficie de cultivo	
Hectáreas	62	Hectáreas	144 020
<b>Calabazas y zapallos</b>		Superficie cultivada	
Número de explotaciones informantes	2 158	Número de explotaciones informantes	11 204
Hectáreas	665	Hectáreas	135 227
Toneladas métricas	1 549	Toneladas métricas	9 706 052
		<b>Algodón</b>	
		Número de explotaciones informantes	880
		Hectáreas	1 075
		Toneladas métricas	533

<sup>6</sup>Comprende hierba elefante, hierba guinea, hierba Merker, hierba Pará y otras gramíneas.

INFORME SOBRE EL CENSO AGROPECUARIO MUNDIAL DE 1950, VOLUMEN I

**PUERTO RICO**

*No clasificado de acuerdo con el tamaño de la unidad de explotación*

**Maní (cacahuetes)**

Número de explotaciones informantes	90
Hectáreas	62
Toneladas métricas	49

**Tabaco**

Número de explotaciones informantes	14 937
Hectáreas	10 546
Toneladas métricas	10 094

**Otros cultivos extensivos**

Número de explotaciones informantes	177
Hectáreas	278

**Vainilla**

Número de explotaciones informantes	44
Número de plantas en edad productiva	43 815
Toneladas métricas	4

**Naranjas**

Número de explotaciones informantes	23 883
Hectáreas	6 497
Número de naranjos en edad no productiva	358 443
Número de naranjos en edad productiva	1 204 361
Número de naranjas (en millares)	178 935

**Toronjas**

Número de explotaciones informantes	8 236
Hectáreas	1 062
Número de árboles en edad no productiva	37 522
Número de árboles en edad productiva	161 194
Número de toronjas (en millares)	14 150

**Limas**

Número de explotaciones informantes	5 864
Hectáreas	86
Número de árboles en edad no productiva	6 813
Número de árboles en edad productiva	25 843
Número de limas (en millares)	5 438

**Cidros**

Número de explotaciones informantes	580
Hectáreas	590
Número de árboles en edad no productiva	43 094
Número de árboles en edad productiva	132 212
Toneladas métricas	4 025

**Aguacates o paltas**

Número de explotaciones informantes	25 834
Hectáreas	2 905
Número de árboles en edad no productiva	133 608
Número de árboles en edad productiva	283 768
Número de aguacates (en millares)	28 583

**Mangos**

Número de explotaciones informantes	11 923
Hectáreas	1 299
Número de árboles en edad no productiva	37 873
Número de árboles en edad productiva	135 553
Número de mangos (en millares)	43 381

**Arbol del pan**

Número de explotaciones informantes	4 859
Hectáreas	298
Número de árboles en edad no productiva	8 021
Número de árboles en edad productiva	51 437
Número de frutos (en millares)	6 936

**Guayabas**

Número de explotaciones informantes	2 072
Hectáreas	490
Número de árboles en edad no productiva	34 276
Número de árboles en edad productiva	124 939
Número de frutos (en millares)	17 774

**Bananas**

Número de explotaciones informantes	31 821
Hectáreas	17 388
Toneladas métricas	272 894

**Plátanos**

Número de explotaciones informantes	16 770
Hectáreas	5 945
Número de plátanos (en millares)	100 401

**Piña**

Superficie de cultivo	
Número de explotaciones informantes	240
Hectáreas	1 902
Superficie cosechada	
Número de explotaciones informantes	140
Hectáreas	1 396
Toneladas métricas	30 356

INFORME SOBRE EL CENSO AGROPECUARIO MUNDIAL DE 1950, VOLUMEN I

PUERTO RICO

No clasificado de acuerdo con el tamaño de la unidad de explotación

<b>Papayas</b>		Número de reses	153 297
Número de explotaciones informantes	851	Criadas principalmente para el ordeño <sup>7</sup>	
Hectáreas	33	Número de explotaciones informantes	27 470
Número de árboles en edad no productiva	8 204	Número de reses	81 856
Número de árboles en edad productiva	23 869		
Número de frutos (en millares)	1 270	<b>Ganado ovino</b>	
<b>Otros árboles frutales de cultivo<sup>6</sup></b>		Número de explotaciones informantes	500
Número de árboles en edad productiva	21 375	Total de ovejas	3 121
<b>Café</b>		<b>Ganado caprino</b>	
Número de explotaciones informantes	24 657	Número de explotaciones informantes	11 505
Hectáreas	69 324	Total de cabras	39 311
Toneladas métricas	11 640	Criadas principalmente para el ordeño <sup>7</sup>	11 668
<b>Cacao</b>		<b>Ganado porcino</b>	
Número de explotaciones informantes	481	Número de explotaciones informantes	30 607
Hectáreas	35	Total de puercos	91 069
Número de cacaos en edad no productiva	3 019	Puercos de 4 meses o más	(48 893)
Número de cacaos en edad productiva	12 205	Puercos menores de 4 meses	(42 176)
Toneladas métricas	36	<b>Aves de corral</b>	
<b>Cocos</b>		Pollos	
Número de explotaciones informantes	16 490	Total	1 644 812
Hectáreas	4 933	Gallinas	
Número de cocoteros en edad no productiva	189 773	Número de explotaciones informantes	47 241
Número de cocoteros en edad productiva	550 185	Total de gallinas	(799 353)
Número de cocos (en millares)	25 498	Pollas y gallos	
		Número de explotaciones informantes	45 969
		Total de pollas	845 459
<b>F GANADOS Y AVES DE CORRAL</b>		Patos	
<b>Caballos, mulas y asnos</b>		Número de explotaciones informantes	1 534
Caballos		Total de patos	6 444
Número de explotaciones informantes	19 126	Gansos	
Total de caballos	36 390	Número de explotaciones informantes	165
Asnos y mulas		Total de gansos	681
Número de explotaciones informantes	1 794	Pavos	
Total de asnos y mulas	5 419	Número de explotaciones informantes	2 419
<b>Ganado vacuno</b>		Total de pavos	10 192
Número de explotaciones informantes	32 852	Gallinas de Guinea	
Total de reses	289 389	Número de explotaciones informantes	2 774
Vacas y vaquillas		Total de gallinas de Guinea	13 992
Número de explotaciones con vacas y vaquillas	31 440	Palomas	
		Número de explotaciones informantes	3 375
		Total de palomas	49 087

<sup>6</sup>Comprende tamarindo, corazón, mamey, guanábana, caimito etc. — <sup>7</sup>Se refiere a animales ordeñados en 1949.

# INFORME SOBRE EL CENSO AGROPECUARIO MUNDIAL DE 1950, VOLUMEN I

## PUERTO RICO

*No clasificado de acuerdo con el tamaño de la unidad de explotación*

### Apicultura

Número de explotaciones informantes	1 457
Total de colmenas y colmenares	17 794
Producción total de miel <sup>8</sup>	
Número de explotaciones informantes	918
Toneladas métricas	301

### Material agrícola que se indica

Tractores	
Número de explotaciones informantes	770
Número de tractores	1 626

**H** *No se dispone de datos*

### I RIEGO Y AVENAMIENTO

#### Riego

Número de explotaciones informantes	485
Superficie de regadío (Ha.)	25 149

**J, K** - *No se dispone de datos*

### G TECNOLOGIA AGRICOLA

#### Clase de fuerza empleada

Número de explotaciones con :	
Bueyes para trabajos agrícolas	7 268

<sup>8</sup>En 1949.

INFORME SOBRE EL CENSO AGROPECUARIO MUNDIAL DE 1950, VOLUMEN I

PUERTO RICO

Clasificado de acuerdo con el tamaño de la unidad de explotación<sup>1</sup>

CLASIFICACION POR TAMAÑOS SEGUN LA SUPERFICIE TOTAL DE LA EXPLOTACION

	Explotaciones de todos tamaños	De 1,2 a 3,5 Ha.	De 3,9 a 7,5 Ha.	De 7,9 a 19,3 Ha.	De 19,7 a 38,9 Ha.	De 39,3 a 101,8 Ha.	De 102,2 Ha. o más
		De 3 a 9 cuerdas	De 10 a 19 cuerdas	De 20 a 49 cuerdas	De 50 a 99 cuerdas	De 100 a 259 cuerdas	De 260 cuerdas o más
<b>A UNIDAD DE EXPLOTACION</b>							
<b>Número y superficie de las unidades de explotación</b>							
Número	53 515	27 985	10 538	8 687	3 166	2 067	1 072
Porcentaje	100.0	52.3	19.7	16.2	5.9	3.9	2.0
Superficie (hectáreas)	725 086	56 206	56 772	103 648	84 952	125 609	297 900
Porcentaje	100.0	7.8	7.8	14.3	11.7	17.3	41.1
<b>B APROVECHAMIENTO DE LA TIERRA</b>							
<b>Aprovechamiento de la tierra en las explotaciones (hectáreas)</b>							
Tierras de cultivo	302 182	28 397	24 427	41 359	34 148	52 942	120 908
Praderas y pastizales permanentes	312 401	21 026	24 480	47 213	38 572	53 234	127 875
<b>D PERSONAL OCUPADO EN LA AGRICULTURA</b>							
<b>Número de personas empleadas durante la semana censal</b>							
Productores y miembros de su familia	64 678	30 370	14 078	12 656	4 216	2 324	1 034
Personas que trabajan a jornal en la explotación	183 317	11 035	10 020	18 938	18 602	28 423	96 299

<sup>1</sup>El censo comprendió también 51.157 parcelas de un mínimo de un cuarto de cuerda, y menos de 3 cuerdas, con una superficie total de 20.874 Ha., sobre las cuales se han publicado los siguientes datos:

I NUMERO DE PARCELAS POR REGIMEN DE TENENCIA

Propiedad del productor	27 800
Tomadas en arrendamiento	3 655
Por alquiler en efectivo	(2 688)
Por parte del producto	(967)
Explotadas con arreglo a otras formas de tenencia (por usufructuarios)	19 702

II CULTIVOS

Producto	Número de parcelas que informan del producto correspondiente	Superficie (hectáreas)
Maíz, frijoles, guandúes y chicharos	27 996	4 339
Batatas, ñame, colocasia (yahutías y malangas), yuca (casabe o mandioca)	28 991	4 023
Café, tabaco y otros cultivos	18 723	3 308
Hortalizas	5 915	592
Bananas y plátanos	24 367	(Nº de racimos) 29 070
Otros frutos	15 266	(Nº de frutos en millares) 10 346

III GANADOS Y AVES DE CORRAL

Concepto	Nº de parcelas que informan del producto correspondiente	Nº de cabezas
Ganado vacuno	9 950	19 671
Ganado caprino	9 113	17 383
Ganado porcino	21 677	35 909
Aves de corral	43 417	552 876

INFORME SOBRE EL CENSO AGROPECUARIO MUNDIAL DE 1950, VOLUMEN I

PUERTO RICO

Clasificado de acuerdo con el tamaño de la unidad de explotación

CLASIFICACION POR TAMAÑOS SEGUN LA SUPERFICIE TOTAL DE LA EXPLOTACION

	Explotaciones de todos tamaños	De 1,2 a 3,5 Ha.	De 3,9 a 7,5 Ha.	De 7,9 a 19,3 Ha.	De 19,7 a 38,9 Ha.	De 39,3 a 101,8 Ha.	De 102,2 Ha. o más
		De 3 a 9 cuerdas	De 10 a 19 cuerdas	De 20 a 49 cuerdas	De 50 a 99 cuerdas	De 100 a 259 cuerdas	De 260 cuerdas o más
<b>E CULTIVOS - SUPERFICIE Y PRODUCCION</b>							
<b>Maíz</b>							
Número de explotaciones informantes	24 334	11 669	5 413	4 526	1 466	841	419
Hectáreas	15 523	3 532	2 636	3 118	1 659	2 014	2 563
Toneladas métricas	10 488	1 825	1 507	1 842	1 068	1 669	2 577
<b>Frijoles secos</b>							
Número de explotaciones informantes	18 372	8 473	4 190	3 640	1 140	639	290
Hectáreas	7 846	2 185	1 605	1 896	866	761	534
Toneladas métricas	2 635	670	467	599	290	301	308
<b>Guandúes</b>							
Número de explotaciones informantes	23 744	12 675	5 108	3 882	1 118	645	316
Hectáreas	8 032	2 856	1 640	1 642	624	665	605
Toneladas métricas	3 147	1 067	597	584	233	273	393
<b>Batatas (camotes)</b>							
Número de explotaciones informantes	25 552	12 734	5 753	4 606	1 392	707	360
Hectáreas	9 361	2 745	1 930	2 160	982	793	751
Toneladas métricas	14 735	4 071	2 850	3 323	1 454	1 463	1 574
<b>Coilocasia (yahutías)</b>							
Número de explotaciones informantes	21 009	10 174	4 603	3 944	1 266	701	321
Hectáreas	5 775	1 516	1 080	1 304	689	631	555
Toneladas métricas	10 934	2 409	1 888	2 542	1 601	1 345	1 149
<b>Caña de azúcar</b>							
Número de explotaciones informantes	11 204	3 779	2 069	2 550	1 242	900	664
Hectáreas	135 227	4 155	4 894	12 447	13 707	21 628	78 396
Toneladas métricas	9 706 052	227 454	266 801	723 596	850 698	1 376 481	6 261 022
<b>Tabaco</b>							
Número de explotaciones informantes	14 937	6 541	3 557	3 125	1 033	521	160
Hectáreas	10 546	2 310	1 933	2 651	1 581	1 306	765
Toneladas métricas	10 094	2 064	1 758	2 611	1 553	1 341	767
<b>Bananas</b>							
Número de explotaciones informantes	31 821	16 722	6 421	5 303	1 765	1 100	510
Hectáreas	17 388	4 383	2 700	3 511	2 090	2 663	2 041
Toneladas métricas	272 894	67 271	42 308	55 052	31 946	40 302	36 015
<b>Plátanos</b>							
Número de explotaciones informantes	16 770	7 441	3 608	3 463	1 200	694	364
Hectáreas	5 945	1 371	979	1 435	790	692	678
Número de frutos (en millares)	100 401	18 986	15 198	23 426	14 485	13 287	15 019

INFORME SOBRE EL CENSO AGROPECUARIO MUNDIAL DE 1950, VOLUMEN I


PUERTO RICO

Clasificado de acuerdo con el tamaño de la unidad de explotación

CLASIFICACION POR TAMAÑOS SEGUN LA SUPERFICIE TOTAL DE LA EXPLOTACION

	Explotaciones de todos tamaños	De 1,2 a 3,5 Ha.	De 3,9 a 7,5 Ha.	De 7,9 a 19,3 Ha.	De 19,7 a 38,9 Ha.	De 39,3 a 101,8 Ha.	De 102,2 Ha. o más
		De 3 a 9 cuerdas	De 10 a 19 cuerdas	De 20 a 49 cuerdas	De 50 a 99 cuerdas	De 100 a 259 cuerdas	De 260 cuerdas o más
<b>Café</b>							
Número de explotaciones informantes	24 657	11 899	5 128	4 503	1 636	1 064	427
Hectáreas	69 324	6 047	5 329	10 040	9 104	16 868	21 936
Toneladas métricas	11 640	1 170	987	1 779	1 614	2 661	3 429
<b>Cocos</b>							
Número de explotaciones informantes	16 490	7 333	3 461	3 184	1 174	785	553
Hectáreas	4 933	301	303	469	540	904	2 416
Número de cocos (en millares)	25 498	1 950	1 869	2 588	2 299	4 491	12 301
<b>F GANADOS Y AVES DE CORRAL</b>							
<b>Caballos, mulas y asnos</b>							
<b>Caballos</b>							
Número de explotaciones informantes	19 126	5 969	4 283	4 542	1 931	1 477	924
Total de caballos	36 390	7 223	5 655	6 792	3 716	3 970	9 034
<b>Asnos y mulas</b>							
Número de explotaciones informantes	1 794	82	86	259	302	486	579
Total de asnos y mulas	5 419	129	114	380	478	1 165	3 153
<b>Ganado vacuno</b>							
Número de explotaciones informantes	32 852	13 015	7 447	7 002	2 643	1 765	980
Total de cabezas	289 389	36 399	32 406	50 023	36 114	44 810	89 637
<b>Vacas y vaquillas</b>							
Número de explotaciones informantes	31 440	12 398	7 151	6 768	2 537	1 674	912
Total de cabezas	153 297	21 011	17 565	25 688	18 682	24 190	46 161
<b>Criadas principalmente para el ordeño<sup>2</sup></b>							
Número de explotaciones informantes	27 470	10 519	6 261	6 069	2 279	1 506	836
Total de cabezas	81 856	14 273	11 072	15 092	9 833	12 080	19 506
<b>Ganado caprino</b>							
Número de explotaciones informantes	11 505	5 677	2 318	1 889	696	536	389
Total de cabras	39 311	12 805	5 892	5 606	2 761	3 265	8 982
Criadas principalmente para el ordeño <sup>2</sup>	11 668	4 207	1 757	1 399	916	855	2 534
<b>Ganado porcino</b>							
Número de explotaciones informantes	30 607	14 084	6 539	5 847	2 070	1 306	761
Total de puercos	91 069	27 489	16 227	17 413	7 817	7 506	14 617
<b>Aves de corral<sup>3</sup></b>							
<b>Gallos, gallinas, etc.</b>							
Número de explotaciones informantes	47 241	24 649	9 502	7 799	2 673	1 703	915
Total gallos, gallinas, etc. <sup>3</sup>	799 353	263 658	128 148	137 430	69 296	70 821	130 000
<b>G TECNOLOGIA AGRICOLA</b>							
<b>Clase de fuerza empleada</b>							
Número de explotaciones con : Bueyes para trabajos agrícolas	7 268	650	1 213	2 372	1 327	991	715

<sup>2</sup>Se refiere a animales ordeñados en 1949. — <sup>3</sup>Se refier a gallinas.





# INFORME SOBRE EL CENSO AGROPECUARIO MUNDIAL DE 1950, VOLUMEN I

## REINO UNIDO

### Gran Bretaña

#### PERIODO DE REFERENCIA

Normalmente se acopian datos agropecuarios cuatro veces al año, levantándose cada dos años un censo de maquinaria agrícola.

Para el Censo Agropecuario Mundial se han tenido en cuenta los cuestionarios siguientes : régimen de tenencia y aprovechamiento de la tierra : Inglaterra y Gales, 3 de marzo de 1950 ; Escocia, 3 de junio de 1950 ; personal ocupado en la agricultura, cultivos y ganados : Inglaterra y Gales, 2 de junio de 1950 ; Escocia, 3 de junio de 1950 ; maquinaria agrícola, 14 de enero de 1950. Los datos obtenidos se refieren a las fechas citadas, salvo indicación en contrario.

#### BASE LEGAL O ADMINISTRATIVA

Los datos se han acopiado de conformidad con el *Reglamento sobre Estadísticas Agropecuarias (Inglaterra y Gales) de 1948* y con el *Reglamento de Estadísticas Agropecuarias (Escocia) del mismo año*, ambos encuadrados en la Ley de Agricultura de 1947.

#### METODO DE RECOLECCION DE DATOS

La información fué recogida mediante cuestionarios enviados por correo.

#### A UNIDAD DE EXPLOTACION Y REGIMEN DE TENENCIA

Todas las personas a quienes se remitió el cuestionario venían obligadas a facilitar la información solicitada respecto de las tierras aprovechadas para la agricultura ocupadas o administradas por ellas.

En el Censo de junio de 1950, todo ocupante de más de un acre de tierra aprovechada con fines agrícolas vino obligado a llenar un cuestionario.

Censo de junio de 1950 :

- i) Inglaterra y Gales : se llenó un cuestionario aparte para cada finca explotada separadamente, pero las explotadas conjuntamente y las parcelas aisladas explotadas con la explotación principal habían de incluirse en un solo cuestionario.
- ii) Escocia : se llenó un cuestionario aparte para cada explotación que aparecía separadamente en el amillaramiento. En el caso de que todos los terrenos de la explotación o parte de éstos estuviesen arrendados o subarrendados por el ocupante para levantar cultivos, el cuestionario había de ser llenado por éste a menos que

el cultivador figurara en el amillaramiento ; en el caso de subarriendo para el pastoreo, el cuestionario lo había de llenar el ocupante que figurase en el amillaramiento.

Censo de enero de 1950 :

- i) Inglaterra y Gales : si se ocupaban dos o más explotaciones, habían de llenarse cuestionarios separados, de ser posible. Sin embargo, si no cabía dividir razonablemente entre las explotaciones las diversas clases de maquinaria, etc., toda ésta se consignó en el formulario correspondiente a la explotación principal, advirtiéndose en tal circunstancia los demás formularios.
- ii) Escocia : si se ocupaban dos o más explotaciones, toda la maquinaria, etc. propia podía consignarse en uno cualquiera de los formularios recibidos, cruzando los demás con la palabra « nulo ».

#### B APROVECHAMIENTO DE LA TIERRA

En *tierras de cultivo y praderas y pastizales permanentes* están comprendidas la superficie de cultivos, inclusive cabeceras, setos y zanjas, atribuibles a los cultivos, huertos, superficies de cultivo de frutas blandas, viveros e invernaderos, tierras en barbecho y tierras de pastos permanentes y temporales, pero con exclusión de mimbreras y sauces.

En *pastos duros* se incluyen terrenos montañosos, brezales, marjales, dunas u otros terrenos escabrosos aprovechados para el pastoreo, cercados o no por empalizadas o vallas, sobre los cuales tenía el ocupante derechos exclusivos de pastoreo. No se han incluido tales terrenos en los casos en que el ocupante compartía derechos de pastoreo con otras personas.

En *montes y bosques* sólo están comprendidos los lotes forestales enclavados dentro de los límites de la explotación, inclusive mimbreras y sauces, tallares, bosquetes y setos vivos.

En la categoría *toda otra clase de tierras* se incluyen los terrenos ocupados por edificios, corrales, otros terrenos pavimentados y accesos a edificios ; caminos privados, cursos de aguas, lagos, estanques, canteras, etc., enclavados dentro de los límites de la explotación ; jardines, matorrales, prados, etc. y toda otra clase de terrenos no aprovechados con fines agrícolas, como, por ejemplo, los baldíos.

Cuando no se conocían datos exactos sobre los conceptos *montes y bosques* o *toda otra clase de tierras*, o de ninguno de ellos, se permitía hacer una estimación de modo que las cifras consignadas, añadidas a las correspondientes a tierras de cultivo y pastos duros, dieran la superficie total de la explotación.

#### D PERSONAL OCUPADO EN LA AGRICULTURA

Los datos se refieren a todas las personas (sean o no de nacionalidad británica, estén o no emparentadas con el productor y remuneradas totalmente o no) que trabajaban en las explo-

REINO UNIDO

Gran Bretaña

taciones en la fecha del censo, inclusive los trabajadores empleados regularmente y ausentes a causa de enfermedad o vacaciones y los socios del ocupante que trabajaban. Por trabajo se entiende toda faena normal de la explotación, así como la labor de inspección encomendada a capataces y administradores y las labores de apertura de zanjas, avenamiento y otros trabajos de mantenimiento y reparación, trilla, techado de pajares, etc. y comercialización de la producción de la finca (como venta de leche al por menor); trabajos efectuados por la familia del productor, es decir, por personas emparentadas con el ocupante o con su esposa o que viven bajo el techo del productor, estén remuneradas totalmente con jornal o no; la labor de inspección de administradores, capataces o encargados (pero no personal de oficina asalariado); los trabajos efectuados por hortelanos para la producción de alimentos y la producción comercial de flores. No se incluyen al ocupante ni su esposa ni (en el caso de sociedades) al socio principal ni a su esposa; los socios o parientes de los ocupantes no dedicados a trabajo agrícola alguno (total o parcialmente) en la explotación; los niños matriculados en escuelas; el servicio doméstico (salvo cuando efectuara un mínimo de 4 horas de trabajo agrícola en la fecha del censo); los trabajadores dedicados a la construcción de edificios o montaje de instalaciones normalmente empleados en tales trabajos; los jardineros o trabajadores peones que dedicaran la mayor parte del tiempo a mantener o vigilar jardines de recreo u ornamentales.

En concepto de *trabajadores fijos* habían de consignarse las personas dedicadas normalmente toda la jornada a trabajar en la explotación, inclusive los ausentes por enfermedad o vacaciones. En concepto de *trabajadores ocasionales* habían de consignarse todos los trabajadores ocasionales que trabajaban en la explotación en la fecha del censo, aun cuando no hubieran trabajado antes ni volvieran a trabajar nunca más en ella. En los trabajos ocasionales se han incluido los hechos por contrata, es decir, la mano de obra facilitada por las Comisiones Ejecutivas Agrarias de Inglaterra y Gales y por el Departamento de Agricultura de Escocia, los contratistas y jefes de brigadas para trabajar la tierra a destajo o por horas o semanas. Se consideraron asimismo *trabajadores ocasionales* todos los trabajadores agrícolas fijos que trabajaban parte de la jornada, incluso los temporalmente ausentes por enfermedad o vacaciones. En la misma categoría se clasifican los excombatientes u otros trabajadores sometidos a capacitación agrícola y hortícola.

**E CULTIVOS**

Las tierras en preparación en la fecha del censo así como las ya sembradas o plantadas (salvo barbechos desnudos) habían de atribuirse al cultivo a que se destinaban. A cada cultivo se atribuyeron las cabeceras, zanjas y setos que cabía atribuirle.

Los cultivos para semilla se atribuyen al cultivo respectivo. Los tréboles y otras semillas sembradas con cereales sólo se incluyen con éstos.

Los cereales mezclados comprenden la mezcla de dos o más: trigo, cebada, avena, centeno, frijoles o guisantes para forraje, vezas y algarrobas. En Escocia, las mezclas de avenas y frijoles o guisantes se han clasificado en *granos varios*. En el caso de otras mezclas de cultivos extensivos y hortalizas intercaladas, la superficie se ha dividido en partes iguales entre los cultivos respectivos. Las superficies ocupadas por diversas hortalizas en que cada cultivo ocupa menos de un cuarto de acre se han clasificado en *otras hortalizas*. En *otros cultivos* están comprendidos los demasiado reducidos para consignarse separadamente. Las zonas de cultivo mixto de frutas en que cada una de ellas se levantaba en menos de un cuarto de acre se han atribuido a la clase principal.

En Escocia, salvo en el caso de las frutas pequeñas, las superficies ocupadas por cultivos o gramíneas o barbechos desnudos bajo árboles frutales, se han considerado *tierras para el cultivo de árboles, arbustos, vides y otras trepadoras*. Cuando constaba que una clase de fruta ocupaba mayor extensión que otra en una superficie en que se cultivaba más de una clase de fruta y en que resultaría difícil precisar la extensión de cada una, se ha atribuido la totalidad de la superficie a la fruta que ocupaba mayor extensión. En los casos en que diferentes frutas aparecían mezcladas en proporciones iguales, se han clasificado como mixtas o de otras clases.

La alfalfa sólo comprende la levantada como cultivo separado (para la siega o el pastoreo o para semilla). Las mezclas de alfalfa se han consignado en tréboles, mielga y otros pastos temporales. El último grupo se refiere a pastos en rotación, incluso durante varios años, comprendiendo gramíneas para semilla. Los pastos permanentes son los de tierras no sometidas a rotación, no comprendiendo las tierras no aprovechadas directamente con fines agrícolas como lotes forestales, prados, jardines privados, etc.

**F GANADOS Y AVES DE CORRAL**

Se han incluido todos los ganados existentes en la explotación, inclusive los de propiedad del ocupante que se apacentaban en terrenos comunales.

En Escocia, cuando el ocupante tenía participación en un club o sociedad de ovicultura, todo el ganado había de ser declarado por el secretario de la asociación y no por los accionistas.

El ganado tenido en pastoreo fué declarado como si fuera propio, por el ocupante de los terrenos en que pacía, y no por el propietario del mismo. En Escocia, el número de cabezas de ganado comprende, además del ganado propiedad del ocupante, todas aquellas que se encontraran en las explotaciones

# INFORME SOBRE EL CENSO AGROPECUARIO MUNDIAL DE 1950, VOLUMEN I

## REINO UNIDO Gran Bretaña

el 3 de junio de 1950 pertenecientes a sirvientes, arrendatarios de pastos u otras personas y el ganado enviado para la venta el 3 de junio de 1950 o el día anterior.

El ganado que se hallaba en apacentaderos en que los derechos de pastoreo habían sido vendidos por períodos menores de un año fué declarado por el ocupante de la explotación al que los terrenos pertenecían, es decir, por la persona que cedía los derechos de pastoreo y no por la que los adquiría. Los ganados estacionados en zonas pantanosas y puestos bajo la vigilancia de un pastor habían de ser declarados por su propietario.

### G TECNOLOGIA AGRICOLA

Los datos sobre material se refieren a maquinaria propia, incluso la adquirida con fecha 14 de enero de 1950 por el sistema de alquiler-venta o pago diferido. Sólo se incluye la maquinaria útil que estaba o había de estar pronto en condiciones de servicio.

FUENTE : *Agricultural Statistics 1950 - I. United Kingdom - Part I*, Ministry of Agriculture and Fisheries, Department of Agriculture for Scotland, Ministry of Agriculture, Northern Ireland, Londres, 1953.

INFORME SOBRE EL CENSO AGROPECUARIO MUNDIAL DE 1950, VOLUMEN I

REINO UNIDO  
Gran Bretaña

No clasificado de acuerdo con el tamaño  
de la unidad de explotación

**A UNIDAD DE EXPLOTACION Y REGI-  
MEN DE TENENCIA**

**Número y superficie de las unidades de explotación**

Total de explotaciones	1457 200
Superficie total de las explotaciones (hectáreas) <sup>2</sup>	17 699 600

**Número y superficie de las unidades de explotación según el régimen de tenencia**

Explotadas con arreglo a una sola forma de tenencia	
Propiedad del productor	
Número	157 500
Superficie (hectáreas) <sup>2</sup>	5 722 100
Tomadas en arrendamiento	
Número	242 100
Superficie (hectáreas) <sup>2</sup>	9 737 700
Explotadas con arreglo a formas mixtas de tenencia	
Número	57 600
Superficie (hectáreas) <sup>2</sup>	2 239 800

**Superficie total de las explotaciones según el régimen de tenencia (hectáreas)<sup>2</sup>**

Propiedad del productor	7 010 600
Tomada en arrendamiento	10 689 000

**B APROVECHAMIENTO DE LA TIERRA**

**Aprovechamiento de la tierra en las explotaciones (hectáreas)**

Tierras de cultivo y praderas y pastizales permanentes y pastos duros	
	17 699 600
Montes y bosques <sup>3</sup>	247 500
Toda otra clase de tierras <sup>3</sup>	254 800

**C No se dispone de datos**

**D PERSONAL OCUPADO EN LA AGRI-  
CULTURA**

**Número de personas empleadas en las explotaciones<sup>1</sup>**

	835 219
Empleados fijos	
Varones	(597 687)
Hembras	(65 704)
Empleados ocasionales	
Varones	(118 077)
Hembras	(53 751)

**E CULTIVOS - SUPERFICIE (hectáreas)**

Trigo	1 002 179
Centeno	28 555
Cebada	717 915
Avena	1 116 943
Cereales mezclados <sup>5, 6</sup>	336 608
Veas <sup>6</sup>	25 188
Patatas (papas)	427 359
Nabos forrajero <sup>7</sup>	237 886
Beterragas	111 627
Alfalfa	29 808
Tréboles y pastos de rotación para heno y para el pastoreo	1 993 762
Leguminosas para forraje	61 957
Centeno para forraje verde <sup>6</sup>	3 276
Repollos para forraje <sup>8</sup>	99 826
Espárragos	<sup>9</sup> 680
Frijoles <sup>10</sup>	<sup>9</sup> 5 814
Repollos <sup>11</sup>	45 283

<sup>1</sup>Cifra redondeada. El total exacto en explotaciones mayores de 1 acre (0,40468 hectáreas) en junio de 1950 era 457 150, de las cuales 12 588 estaban administradas por administradores asalariados; pero el número de éstos en tales explotaciones puede ser algo menor, ya que un administrador puede estar encargado de más de una explotación. — <sup>2</sup>Cifras redondeadas. Los datos se refieren a tierras de cultivo, inclusive praderas y pastizales permanentes y pastos duros. — <sup>3</sup>Los datos facilitados por los ocupantes sobre estos conceptos eran incompletos, creyéndose que las superficies consignadas son considerablemente menores que las reales. — <sup>4</sup>No comprende al ocupante ni a su esposa, ni (tratándose de una sociedad) al socio principal y a su esposa. — <sup>5</sup>Comprende mezclas de dos o más de los siguientes cultivos: trigo, centeno, cebada, avena, frijoles y guisantes forrajeros, vezas y arvejas. — <sup>6</sup>La cifra relativa a Escocia va incluida en la correspondiente a vezas. — <sup>7</sup>Comprende nabos suecos forrajeros. — <sup>8</sup>Comprende col kale, breza de Saboya y colirrábano forrajero. — <sup>9</sup>Sólo se refiere a Inglaterra y Gales. No se dispone de datos sobre Escocia. — <sup>10</sup>Comprende habas, judía escaflata y frijoles verdes. — <sup>11</sup>Comprende col kale, breza de Saboya, brécoles y coles de Bruselas.

INFORME SOBRE EL CENSO AGROPECUARIO MUNDIAL DE 1950, VOLUMEN I

**REINO UNIDO**  
**Gran Bretaña**

*No clasificado de acuerdo con el tamaño de la unidad de explotación*

Zanahorias	12 689	<b>F GANADOS Y AVES DE CORRAL EN LAS EXPLOTACIONES AGRICOLAS</b>	
Lechugas	3 564	<b>Caballos, mulas y asnos</b>	
Guisantes <sup>12</sup>	95 019	Caballos	
Raíces de remolacha	3 240	Total de caballos	494 176
Coliflores <sup>13</sup>	10 180	Caballos de 1 año o más	(481 802)
Apio	92 057	Caballos menores de 1 año	(12 374)
Cebollas	2 831	<b>Ganado vacuno</b>	
Tomates	9797	Número de reses	9 630 276
Nabos <sup>14</sup>	3 384	Vaquillas y vacas (incluidas en el total de reses)	
Toda otra clase de hortalizas <sup>15</sup>	14 905	Número de cabezas	4 265 199
Cultivos de invernadero <sup>16</sup>	2 036	Destinadas al ordeño	(2 882 298)
Flores cultivadas al aire libre	92 771	Destinadas a otros fines	(1 382 901)
Bulbos cultivados al aire libre	92 163	<b>Ganado ovino</b>	
Remolacha azucarera	173 620	Total de ovejas	19 713 558
Lino cosechado para fibra	6 816	Ovejas de 1 año o más	(11 342 912)
Nabina o colza	65 117	Ovejas y corderos menores de 1 año	(8 370 646)
Linaza	15 514	<b>Puercos</b>	
Mostaza <sup>17</sup>	11 406	Total de puercos	2 462 539
Lúpulo	8 965	Puercas y lechonas destinadas a la reproducción	(339 340)
Tierra de barbecho desnudo	108 687	Otros porcinos	(2 123 249)
Praderas y pastizales permanentes		<b>Aves de corral</b>	
Superficie de corte para heno	1 170 124	Gallos, gallinas, etc.	
Arboles frutales	110 863	Total de gallos, gallinas, etc.	71 175 865
Fresas	9 216	Gallos, gallinas, etc., de 6 meses o más	(33 739 785)
Frambuesas	4 574	Gallos, gallinas, etc., menores de 6 meses	(37 437 030)
Uva espina	2 814	Patos	
Grosellas	7 458	Número de patos	2 505 903
Otras clases de frutas pequeñas y mezcladas <sup>18</sup>	721	Gansos	
Viveros de flores	94 230	Número de gansos	843 274
Toda otra clase de cultivos no incluidos en otros conceptos	16 937	Pavos	
		Número de pavos	854 964

<sup>12</sup>Sólo se refiere a Inglaterra y Gales. No se dispone de datos sobre Escocia. — <sup>13</sup>Comprende guisantes cortados verdes para la venta y para conserva y cosechados secos. — <sup>14</sup>Comprende brécoles. — <sup>15</sup>Comprende nabos suecos. — <sup>16</sup>Se refiere a chirivías, ruibardo, etc. Comprende 338 hectáreas de hortalizas citadas en el cuadro, cultivadas en superficies menores de 1/4 de acre (0,1 hectáreas). Además debe señalarse, en Inglaterra y Gales, la superficie estimada de unas 1 700 hectáreas dedicadas a hortalizas no cultivadas principalmente para la venta. — <sup>17</sup>Comprende 117 hectáreas en Escocia que constituyen una estimación de la superficie clasificada en concepto de otras hortalizas. — <sup>18</sup>Se refiere a mostaza para semilla, forraje y abono verde. — <sup>19</sup>En Inglaterra y Gales, zarza frambuesa y zarzamoras cultivadas, solamente. En Escocia se incluyen superficies de frutas pequeñas mezcladas.

# INFORME SOBRE EL CENSO AGROPECUARIO MUNDIAL DE 1950, VOLUMEN I

## REINO UNIDO Gran Bretaña

No clasificado de acuerdo con el tamaño  
de la unidad de explotación

### G TECNOLOGIA AGRCIOLA

#### Tipo de energía declarada

Número de explotaciones que han declarado :

Caballos	197 262
Tractores <sup>9</sup>	
De carriles, de más de 6 C.V.	9 234
De carriles, de 6 C.V. o menos	2 870
De 3 y 4 ruedas	149 033
De 1 y 2 ruedas	25 997

#### Material que se indica en las explotaciones agrícolas

Tractores

Número de explotaciones informantes <sup>9</sup>	
Tractores de carriles de más de 6 C.V.	9 234

Tractores de carriles de 6 C.V. o menos	2 870
Tractores de 3 y 4 ruedas	149 033
Tractores de 1 y 2 ruedas	25 997
Número de tractores <sup>19</sup>	
De carriles de más de 6 C.V.	14 859
De carriles de 6 C.V. o menos	3 312
De 3 y 4 ruedas	278 372
De 1 y 2 ruedas	35 663
Agavilladoras	
Número de agavilladoras	150 543
Cosechadoras-trilladoras	
Número de cosechadoras-trilladoras	10 443
Camiones (autocamiones y furgonetas)	
Número de camiones	97 237

H, I, J, K No se dispone de datos

<sup>9</sup>Sólo se refiere a Inglaterra y Gales. No se dispone de datos sobre Escocia. — <sup>19</sup>Los datos por propiedad son los siguientes :

	Propiedad de productores	Propiedad de contratistas	Propiedad de Comisiones Ejecutivas Agrarias de Condados y del Departamento de Agricultura para Escocia
Tractores de carriles de más de 6 C.V.	12 846	473	1.540
Tractores de carriles de 6 C.V. o menos	3 298	6	8
Tractores de 3 y 4 ruedas	268 648	3 671	6 053
Tractores de 1 y 2 ruedas	35 397	141	165

INFORME SOBRE EL CENSO AGROPECUARIO MUNDIAL DE 1950, VOLUMEN I

**REINO UNIDO**  
**Gran Bretaña**

*Clasificado de acuerdo con el tamaño  
de la unidad de explotación*

CLASIFICACION POR TAMAÑO SEGUN LA SUPERFICIE AGRICOLA<sup>1</sup> DE LAS EXPLOTACIONES

	Explotaciones de todos los tamaños	Menores de 2,02 hectáreas	De 2,02 a 20,13 hectáreas	De 20,23 a 40,37 hectáreas	De 40,47 a 101,07 hectáreas	De 101,17 a 202,24 hectáreas	De 202,34 a 404,58 hectáreas	De 404,68 hectáreas o más
		Menores de 5 acres	De 5 a 49,75 acres	De 50 a 99,75 acres	De 100 a 249,75 acres	De 250 a 499,75 acres	De 500 a 999,75 acres	De 1.000 acres o más
<b>A UNIDAD DE EXPLOTACION Y REGIMEN DE TENENCIA<sup>2</sup></b>								
<b>Número y superficie de las unidades de explotación</b>								
Número	457 200	92 600	185 600	69 000	76 600	23 100	6 400	3 900
Porcentaje	100,0	20,3	40,6	15,1	16,8	5,0	1,4	0,8
Superficie (hectáreas) <sup>3</sup>	17 699 600	108 900	1 486 700	2 012 100	4 836 000	3 140 400	1 743 600	4 371 900
Porcentaje	100,0	0,7	8,4	11,4	27,3	17,7	9,8	24,7
<b>Número y superficie de las unidades de explotación según el régimen de tenencia</b>								
Explotadas con arreglo a una sola forma de tenencia								
Propiedad del productor								
Número	157 500	43 200	65 300	19 000	20 700	6 100	1 700	1 500
Superficie (hectáreas) <sup>3</sup>	5 722 100	48 200	484 800	550 800	1 300 600	825 300	485 300	2 027 100
Tomadas en arrendamiento								
Número	242 100	45 000	94 400	38 900	44 600	13 400	3 600	2 200
Superficie (hectáreas) <sup>3</sup>	9 737 700	55 000	768 200	1 135 200	2 825 100	1 822 000	980 400	2 151 800
Explotadas con arreglo a formas mixtas de tenencia								
Número	57 600	4 400	25 900	11 100	11 300	3 600	1 100	100
Superficie (hectáreas) <sup>3</sup>	2 239 800	5 700	233 700	326 100	710 300	493 100	277 900	193 000
<b>Superficie total de las explotaciones, según el régimen de tenencia (hectáreas)<sup>3</sup></b>								
Propiedad del productor	7 010 600	51 000	608 400	734 500	1 720 600	1 117 800	644 500	2 133 800
Tomada en arrendamiento	10 689 000	57 900	878 300	1 277 600	3 115 400	2 022 600	1 099 100	2 238 100
<b>G TECNOLOGIA AGRICOLA</b>								
<b>Tipo de energía declarada</b>								
Número de explotaciones que han declarado poseer :								
Tractores <sup>4</sup>								
De carriles de más de 6 C.V.	9 234	2 013		847			6 374	
De carriles de 6 C.V. o menos	2 870	2 101		222			547	
De 3 y 4 ruedas	149 033	40 015		40 806			68 212	
De 1 y 2 ruedas	25 997	20 320		2 379			3 298	

<sup>1</sup>Tierras de cultivo, incluso praderas, pastizales permanentes y pastos duros. — <sup>2</sup>Todas las cifras están redondeadas. — <sup>3</sup>Los datos se refieren a tierras de cultivo, incluso praderas y pastizales permanentes y pastos duros. — <sup>4</sup>Los datos se refieren a Inglaterra y Gales solamente.





**REINO UNIDO**  
**Irlanda del Norte**

**PERIODO DE REFERENCIA**

Todos los datos se refieren al 1 de junio de 1950.

**BASE LEGAL O ADMINISTRATIVA**

La base legal del censo la constituye la *Ley sobre Estadísticas Agropecuarias (Irlanda del Norte)* de 1939, modificada por la *Ley Agrícola (Irlanda del Norte)* de 1949.

**METODO DE RECOLECCION DE DATOS**

Los agricultores de Irlanda del Norte vinieron obligados por la ley a facilitar datos sobre aprovechamiento de la tierra, número de cabezas de ganado, natalidad y mortalidad del ganado, producción de miel, número de personas ocupadas en la agricultura, número de máquinas e instrumentos de labranza, etc., en las explotaciones. Los datos habían de facilitarse a un agente de la policía (*Royal Ulster Constabulary*), a requerimiento de éste, autorizado para ello por el Ministro competente. Los enumeradores visitaron todas las explotaciones de Irlanda del Norte y los datos fueron consignados en libros censales.

**A UNIDAD DE EXPLOTACION Y REGIMEN DE TENENCIA**

a) *Unidad de explotación.* La unidad de explotación debía tener una extensión mínima de un cuarto de acre y levantarse en ella cultivos o apacentarse ganado o estar sometida a una sola administración. Era indiferente que la explotación estuviera compuesta de una o más parcelas separadas, siempre que estuvieran enclavadas en un mismo distrito de enumeración.

Las tierras tomadas en subarriendo o con arreglo al sistema de los once meses habían de considerarse parte de la explotación del subarrendatario, debiendo éste facilitar datos sobre los cultivos (y ganados, si los hubiere) de las tierras subarrendadas como si formaran parte de su propia explotación. Todo agricultor cuya explotación, incluso las tierras tomadas en subarriendo o con arreglo al sistema de los once meses, se extendiera a dos o más distritos de enumeración, había de figurar dos veces en el censo. Para que el Ministerio de Agricultura pudiera efectuar las rectificaciones necesarias, los nombres de todos los agricultores de esta clase se consignaron en un formulario aparte.

Las superficies constituidas enteramente por tierras baldías y no asignadas fueron declaradas como tales y no como explotaciones agrícolas.

**B APROVECHAMIENTO DE LA TIERRA**

En la categoría *tierras arables o de labranza* están comprendidas las tierras dedicadas a cultivos y tréboles y pastos de rotación. El concepto *tierras para el cultivo de árboles, arbustos, vides y otras trepadoras* comprende los terrenos de cultivo de frutas pequeñas y arbustos y árboles frutales. Tratándose de *tierras de cultivo* de frutas que se dedicaban también a otros fines (v. gr., pastoreo), se clasificaron en la primera categoría si revestían mayor valor por la fruta en ellos cultivada que por los demás usos. Las *tierras de cultivo*

constituyen el conjunto de tierras arables o de labranza y de tierras para el cultivo de árboles, arbustos, vides y otras trepadoras.

En *praderas y pastizales permanentes* se incluyen las tierras sembradas de gramíneas en 1946 o en cualquier año anterior a éste, si fueron segadas para heno en 1950, y las que recibieron semillas de gramíneas en cualquier año anterior a 1945, si fueron objeto de pastoreo en 1950. Las gramíneas sembradas en años posteriores se han considerado pastos de rotación, incluyéndose como tales en tierras arables o de labranza.

En *toda otra clase de tierras* se incluyen tierras montañosas baldías, turberas (no dedicadas a pastoreo ni a praderas), marjales (no dedicados a pastoreo ni a praderas), tierras anegadas, caminos, cercas, etc. Comprende también las superficies dedicadas a cultivos de viveros, que no sean de árboles para repoblación forestal.

**D PERSONAL OCUPADO EN LA AGRICULTURA**

Las cifras se refieren al número de personas ocupadas en trabajos agrícolas el 1º de junio de 1950. En dicho número no se incluye al ocupante, ni a su esposa, sirvientes, hijos de edad escolar ni a las personas menores de 14 años.

Se consideran empleados regulares los familiares del agricultor, aparte de la esposa, dedicados la jornada completa a faenas agrícolas y otros trabajadores empleados por semestres o mediante contrato de servicio. Se consideran empleados ocasionales los familiares del agricultor, aparte de su esposa, dedicados una parte de la jornada a faenas agrícolas y otra a labores domésticas o de otra naturaleza y todos los demás trabajadores empleados ocasionalmente para faenas estacionales.

**E CULTIVOS**

La superficie se refiere a la ocupada por los distintos cultivos en la fecha de la visita del enumerador. Cuando el cultivo no estaba sembrado en dicha fecha había de consignarse la superficie del cultivo o cultivos que el agricultor se proponía sembrar.

**F GANADOS Y AVES DE CORRAL**

Las cabezas de ganado que los productores habían de declarar eran las de su propiedad efectiva que se encontraran en la explotación el 1º de junio de 1950. El ganado que no perteneciera al productor en cuyos terrenos se apacentaba el 1º de junio no había de considerarse perteneciente a éste sino al verdadero propietario, consignándose, de ser necesario, en la categoría ganaderos sin tierras.

**G TECNOLOGIA AGRICOLA**

En los tractores no están comprendidos los de tipo hortícola de dos ruedas.

FUENTE: *Agricultural Statistics 1950 - I, United Kingdom - Part I, Ministry of Agriculture and Fisheries, Department of Agriculture for Scotland, Ministry of Agriculture, Northern Ireland, Londres, 1953.*

INFORME SOBRE EL CENSO AGROPECUARIO MUNDIAL DE 1950, VOLUMEN I

REINO UNIDO  
Irlanda del Norte

**A UNIDAD DE EXPLOTACION Y REGIMEN DE TENENCIA**

**Número y superficie de las unidades de explotación**

Total de explotaciones	186 287
Superficie total de las explotaciones (hectáreas)	1 302 401

**Número de unidades de explotación según el régimen de tenencia**

Unidades explotadas con arreglo a una sola forma de tenencia	
Propiedad del productor <sup>2</sup>	
Número	86 287
Superficie (hectáreas)	1 302 401

**B APROVECHAMIENTO DE LA TIERRA**

**Aprovechamiento de la tierra en las explotaciones (hectáreas)**

Tierras de cultivo	484 153
Tierras arables o de labranza	(479 718)
Tierras para el cultivo de árboles, arbustos, vides y otras trepadoras	(4 435)
Praderas y pastizales permanentes <sup>3</sup>	725 778
Montes o bosques <sup>4</sup>	11 534
Toda otra clase de tierras <sup>4</sup>	80 936

**C** No se dispone de datos.

**D PERSONAL OCUPADO EN LA AGRICULTURA**

**Número de personas empleadas en la explotación**

Empleadas regularmente	53 861
Varones	(40 158)
Hembras	(13 703)
Empleadas ocasionalmente	21 320
Varones	(18 168)
Hembras	(3 152)

**E CULTIVOS - SUPERFICIE (hectáreas)**

Trigo	834
Centeno <sup>6</sup>	197
Cebada	1 548
Avena	139 683
Cereales mezclados <sup>7</sup>	2 441
Papas (patatas)	72 443
Nabos forrajeros <sup>8</sup>	5 037
Beterragas	333
Tréboles y pastos de rotación de corte para heno y para pastoreo	244 593
Leguminosas para forraje	286
Repollos forrajeros <sup>9</sup>	1 436
Frijoles <sup>10</sup>	80
Repollos <sup>11</sup>	343
Zanahorias	165
Lechugas	25
Guisantes (verdes)	60
Nabos <sup>12</sup>	13504
Raíz de remolacha	20
Toda otra clase de hortalizas <sup>14</sup>	13571
Cultivos de invernadero	1314
Lino cosechado para fibra	9 031
Praderas y pastizales permanentes	
Superficie de corte para heno	74 048
Arboles frutales	3 868
Fresas	266
Frambuesas	53

<sup>1</sup>Del total de 86 287 explotaciones, 140 estaban administradas por administradores asalariados; pero esta cifra puede ser algo menor, ya que un administrador puede estar encargado de más de una explotación. — <sup>2</sup>En Irlanda del Norte, casi todas las fincas están explotadas por ocupantes-propietarios; el número de las explotadas por arrendatarios es insignificante y puede despreciarse. — <sup>3</sup>Comprende pastos duros. — <sup>4</sup>Los datos facilitados por ocupantes sobre estos conceptos eran incompletos, creyéndose que la superficie consignada es considerablemente inferior a la real. — <sup>5</sup>No comprende al ocupante, su esposa, sirvientes, niños en edad escolar y personas menores de 14 años. — <sup>6</sup>Comprende centeno para grano y centeno forrajero. — <sup>7</sup>Mezcla de cualesquiera cereales (trigo, centeno, cebada, avena) o mezcla de uno o más de estos cultivos con frijoles, guisantes, etc., cuando el propósito era cosecharlos para grano. — <sup>8</sup>Comprende también nabos suecos y superficie dedicada a estos cultivos para el consumo humano. — <sup>9</sup>Comprende col kale, berza de Saboya y colirrábano para forraje. — <sup>10</sup>Comprende habas, judías escarlata o judías verdes. — <sup>11</sup>Comprende berza de Saboya, col kale y brécoles rizocápicos. — <sup>12</sup>Comprende nabos suecos. — <sup>13</sup>Estimación. — <sup>14</sup>Comprende chirivías, ruibarbo, etc.

INFORME SOBRE EL CENSO AGROPECUARIO MUNDIAL DE 1950, VOLUMEN I

REINO UNIDO  
Irlanda del Norte

<b>Uva espina</b>	51	<b>Puercos</b>	
<b>Grosellas</b>	93	Total de puercos	523 005
<b>Otras clases de frutas pequeñas y mezcladas</b>	103	Puercas y lechonas para la reproducción	(47 893)
<b>Toda otra clase de cultivos no consignados en otras partidas</b>	1 045	Otros porcinos	(475 112)
<b>F GANADOS Y AVES DE CORRAL EN LAS EXPLOTACIONES</b>		<b>Aves de corral</b>	
<b>Caballos, mulas y asnos</b>		Gallos, gallinas, etc.	
Caballos		Total de gallos, gallinas, etc.	19 612 932
Total de caballos	54 763	Gallos, gallinas, de 5 meses o más	(10 915 305)
Caballos de 1 año o más	(54 134)	Gallos, gallinas, etc., menores de 5 meses	(8 697 627)
Caballos menores de 1 año	(629)		
Mulas <sup>15</sup>		Patos	
Número de mulas	137	Número de patos	605 804
Asnos		Gansos	
Número de asnos	5 314	Número de gansos	109 862
<b>Ganado vacuno</b>		Pavos	
Total de reses	989 790	Número de pavos	395 166
Vaquillas y vacas (incluidas en el total de reses)		<b>G TECNOLOGIA AGRICOLA</b>	
Número de cabezas	363 201	<b>Tipo de energía empleado</b>	
Destinadas al ordeño	(256 836)	Número de explotaciones que han declarado poseer :	
Destinadas a otros fines	(106 365)	Caballos	32 099
<b>Ganado ovino</b>		<b>Material que se indica en las explotaciones agrícolas (número)<sup>13</sup></b>	
Total de ovejas		Tractores	15 685
Ovejas de 1 año o más	(406 252)	Agavilladoras	6 550
Ovejas y corderos menores de 1 año	(310 493)	Cosechadoras-trilladoras	25
		<b>H, I, J, K</b>	<i>No se dispone de datos</i>

<sup>13</sup>Éstimación. — <sup>15</sup>Comprende jacas.

INFORME SOBRE EL CENSO AGROPECUARIO MUNDIAL DE 1950, VOLUMEN I

**REINO UNIDO**  
**Irlanda del Norte**

*Clasificado de acuerdo con el tamaño de la unidad de explotación*

CLASIFICACION POR TAMAÑO SEGUN LA SUPERFICIE TOTAL DE LAS EXPLOTACIONES

	Explotaciones de todos los tamaños	De 0,40 a menos de 2,02 hectáreas	De 2,02 a menos de 6,07 hectáreas	De 6,07 a menos de 20,23 hectáreas	De 20,23 a menos de 40,47 hectáreas	De 40,47 a menos de 121,40 hectáreas	De 121,40 hectáreas o más
		De 1 a menos de 5 acres	De 5 a menos de 15 acres	De 15 a menos de 50 acres	De 50 a menos de 100 acres	De 100 a menos de 300 acres	De 300 acres o más
<b>A UNIDAD DE EXPLOTACION Y REGIMEN DE TENENCIA</b>							
<b>Número de las unidades de explotación</b>							
Número	86 287	13 586	20 188	34 517	13 022	4 487	487
Porcentaje	100,0	15,7	23,4	40,0	15,1	5,2	0,6

# INFORME SOBRE EL CENSO AGROPECUARIO MUNDIAL DE 1950, VOLUMEN I

## REPUBLICA DOMINICANA

### PERIODO DE REFERENCIA

El Cuarto Censo Nacional Agropecuario se levantó del 8 al 14 de agosto de 1950.

### BASE LEGAL O ADMINISTRATIVA

La base legal del censo la constituyó la Ley n.º 318 de 8 de julio de 1943, modificada por las Leyes n.º 1575 y 1747 de noviembre de 1947 y junio de 1948, respectivamente, por las que se disponía que a partir de 1935 se levantaría cada quince años un censo nacional, en el que se incluía el agropecuario. La Oficina Nacional del Censo, organismo de carácter permanente, a cuya Dirección General se confiaron todos los servicios del censo nacional, fué creada por Decreto n.º 5137 de 19 de mayo de 1949.

La fecha del censo fué fijada por el Decreto del Poder Ejecutivo n.º 6091 de 20 de octubre de 1949.

### METODO DE RECOLECCION DE DATOS

A fin de obtener los datos preliminares necesarios para la planificación técnica del censo se preparó un formulario para cada «sección» del país, o sea la circunscripción político-administrativa más pequeña de la República. En cada sección municipal quedó encargado de esta labor el subcomité censal correspondiente. Para la preparación del censo se nombró en cada cabecera de común o distrito municipal un comité censal integrado por el Presidente de la Junta del Partido Dominicano en calidad de Presidente, por el Síndico Municipal en las cabeceras de comunes o el Jefe de los Distritos Municipales, como Vicepresidente, por el Secretario de la Junta del Partido en calidad análoga y por personalidades destacadas, particulares y oficiales, de cada localidad y representantes de las diversas actividades del medio. Los comités censales funcionaron hasta después de la enumeración.

En los trabajos del censo intervinieron 7.200 enumeradores y 1.600 inspectores. Para vigilar y colaborar en los trabajos del censo se asignaron a distintas regiones del país diversos funcionarios de la Oficina Nacional del Censo en calidad de Delegados-Inspectores.

La selección del personal local estuvo a cargo de los comités censales. Fueron escogidas 215 personas en calidad de supervisores a las que se capacitó en Ciudad Trujillo para el cometido que habían de llevar a cabo.

Tan pronto se creó la Oficina Nacional del Censo se emprendió la labor de propaganda, ampliándola e intensificándola constantemente con todos los recursos que la técnica y la experiencia aconsejaban.

A base del material reunido en el reconocimiento precensal, la Oficina del Censo preparó un sistema de tarjetas de identificación rural. Estas fueron distribuidas por los subcomités censales entre los dueños o encargados de fincas. Se llevaba un

control total de todas las tarjetas entregadas, devolviéndose a la Oficina Nacional del Censo todas las sobrantes.

Cuando durante la enumeración aparecía alguna finca a la que por inadvertencia no se le había dado tarjeta de identificación, dicha finca se enumeraba del mismo modo que las demás, haciéndose constar que carecía de tal tarjeta. Las tarjetas de identificación se devolvían a los enumeradores a solicitud de éstos, agregándose a la Cédula General Agropecuaria, junto con los demás formularios que contenían los datos correspondientes a la finca.

La capacitación del personal comprendió tres fases :

I - Instrucción a los supervisores ;

II - Instrucción a varios miembros del Comité Censal y a los profesores de escuelas de cada localidad, por los supervisores ;

III - Instrucción a los enumeradores.

La primera se efectuó en la capital, comprendiendo un pequeño censo levantado a título de ensayo.

El segundo ciclo corrió a cargo de los supervisores, que en sus respectivas localidades prepararon a algunos miembros de los comités censales, maestros de escuelas y otras personas idóneas.

Los enumeradores fueron elegidos entre directores y maestros de escuelas, alumnos de la universidad y de las escuelas normales, empleados de la administración pública y población civil capacitada. Los enumeradores elegidos fueron preparados a su vez por los supervisores y por las personas adiestradas en el segundo ciclo.

La Oficina Nacional del Censo levantó un censo experimental en dos secciones del común de San Cristóbal del 12 al 18 de diciembre de 1949.

Para la recolección de los datos se emplearon cinco tipos de cuestionarios agropecuarios : el cuestionario agropecuario general y cuestionarios especiales, uno para zonas urbanas, otro para centrales azucareras, otro para todo lo relativo al cacao, y otro para todo lo concerniente al café.

Los trabajos censales se desarrollaron con toda normalidad durante los siete días que abarcó la operación. Los Delegados-Inspectores mantuvieron constante contacto telegráfico y telefónico con los comités censales. Cada uno de ellos disponía de un vehículo en el que podía trasladarse en pocas horas a cualquier punto de la región a él asignada. Los enumeradores se comunicaban diariamente con los supervisores para entregarles la labor realizada, hacerles preguntas o presentarles casos especiales. Los supervisores efectuaban cada día un cómputo global de las fincas censadas y lo pasaban a los Delegados-Inspectores, que a su vez lo transmitían por telégrafo a la Oficina Nacional del Censo, donde iba haciéndose un cómputo nacional, que al término de los trabajos se daría a la prensa en concepto de cifras preliminares.

Las cédulas rellenas y los materiales sobrantes fueron entregados por los enumeradores a los supervisores, que los de-

# INFORME SOBRE EL CENSO AGROPECUARIO MUNDIAL DE 1950, VOLUMEN I

## REPUBLICA DOMINICANA

positaron en las oficinas de los comités y subcomités censales. El material fué enviado a la Oficina Nacional del Censo por el mismo medio en que había sido distribuido. Terminados los trabajos censales, la Dirección General de Estadística envió camiones a las diferentes regiones de la República para transportar todo el material a la capital.

Se preparó un Manual de Instrucciones, que incluía la parte correspondiente a la codificación, para comprobar el material censal. La comprobación fué efectuada en dos etapas : un grupo revisó los cuestionarios mientras otro revisaba la labor realizada por éste.

Una vez preparado, se procedió inmediatamente a codificar el material de una sección. La codificación fué revisada y el material se pasó a la perforación, revisión y tabulación.

### A UNIDAD DE EXPLOTACION Y REGIMEN DE TENENCIA

a) *Unidad de explotación* : Se consideró unidad de explotación (finca) una o más parcelas de tierra dentro de una misma sección municipal, dedicadas en su totalidad o en parte a la producción agrícola o pecuaria (inclusive avícola, apícola, etc.) y bajo la dirección de una misma persona que la cultivaba sola o con ayuda de otros, cualquiera que fuese el régimen de tenencia de dichas tierras (propiedad, arrendamiento, aparcería, colonato, etc.) así como el tamaño y localización de ellas. Dichas tierras podían ser de un solo propietario o de varios, pero bajo una administración, o tenidas bajo régimen diferente (por ejemplo, unas en propiedad y otras en arrendamiento, etc.), siempre y cuando formaran una unidad agrícola. Cuando las operaciones agrícolas estuvieron a cargo de dos o más asociados, éstos fueron considerados una sola persona para los fines del censo.

No se consideraron unidades de explotación las huertas no comerciales ni las pequeñas superficies donde había un cultivo accidental.

Cuando una finca estaba fraccionada en varias parcelas y atendida cada una de ellas por un administrador, colono, rentero, etc., independientes entre sí, estas parcelas se consideraron fincas distintas.

Las pequeñas parcelas utilizadas por los trabajadores empleados en una finca grande se consideraron incluidas en ésta si constituían parte del salario. Sin embargo, si los trabajadores cultivaban dichas parcelas con independencia y para su propio beneficio se consideraron unidades distintas y fueron censadas independientemente, cuidándose de que no figuraran incluidas en la finca principal.

b) *Régimen de tenencia* : En *superficie propiedad del productor* se incluyen las tierras protegidas por títulos legales que confieren su propiedad a una persona natural o jurídica como tal. Un terreno se considera *superficie dada en arrendamiento mediante pago de cantidad fija en efectivo* cuando una persona natural o jurídica lo ha cedido a un tercero que la explota por

un período fijo y contra pago de una renta. La *superficie en régimen de aparcería* había de declararse cuando mediaba algún convenio en virtud del cual la persona que explotaba la finca dividía los frutos con el propietario en proporción que podía ser una mitad, una tercera parte, etc. La *superficie administrada* se refiere a las tierras dirigidas o explotadas por un administrador por cuenta y a sueldo de una persona natural o jurídica.

En *otras formas de tenencia* están comprendidas las tierras explotadas en colonato, gratuitamente, en concesión, etc. La *superficie tenida en colonato* había de declararse cuando la explotación o parcela fuera explotada por una persona que la había tomado en arrendamiento a otra, a una compañía o al Estado con derecho a usufructuarla mediante pago en efectivo o en especie y la obligación de dedicarla a ciertos cultivos permanentes convenidos entre el agricultor y el propietario. En algunos casos, el propietario facilita el equipo, anticipa dinero, semillas, etc., de los que ha de resarcirse con la cosecha.

### B APROVECHAMIENTO DE LA TIERRA

En *tierras arables o de labranza* están comprendidas las ocupadas por cultivos temporales, es decir, de ciclo vegetativo corto : maíz, batatas, patatas, arroz, cebollas, frijoles, frijoles comunes, cacahuete (maní), tabaco, yuca (casabe o mandioca), guandúes, yantía, ajonjolí, ñame, inclusive hortalizas, etc. Comprenden asimismo praderas y pastizales cultivados, es decir, terrenos cultivados de plantas forrajeras : hierba guinea, hierba merk, yaragua, hierba Páez, etc. También comprenden tierras cultivadas en barbecho, tierra calificada de no cultivada durante el año censal o parte de éste, pero que había sido cultivada durante los últimos cinco años. En la categoría *tierras para el cultivo de árboles, arbustos, vides y otras trepadoras* se incluyen las plantadas de frutales y arbustos, cacao, café, plátanos, caña de azúcar, toda clase de cítricos, cocos, aguacates o paltos, mangos, piñas, árboles del pan, etc.

El concepto *tierras de cultivo* comprende el conjunto de tierras arables o de labranza y de tierras para el cultivo de árboles, arbustos, vides y otras trepadoras.

En *praderas y pastizales permanentes* se incluyen los pastos naturales enclavados en la explotación, parcela o conuco.

En *montes o bosques* están comprendidas las superficies cubiertas de árboles y arbustos de diferentes especies. Pueden comprender madera valiosa en todo o en parte.

En *toda otra clase de tierras* se incluyen las no cultivadas, pero que producían productos vegetales utilizados como junquillos para esteras, carrizos para cestas o productos forestales, guayabo y grosellas y los terrenos ocupados por construcciones de todas clases, caminos o carreteras.

### C POBLACION AGRICOLA

Los datos se refieren al número de personas que vivían en la explotación, conuco o parcela el 8 de agosto de 1950.

REPUBLICA DOMINICANA

**D PERSONAL OCUPADO EN LA AGRICULTURA**

Los datos se refieren al número de personas empleadas en los trabajos agrícolas de las explotaciones durante la semana anterior a la del censo. En el cuestionario figuraban también algunas preguntas sobre personal empleado en las explotaciones durante el año censal, pero este concepto no se tabuló.

El número de *personas no remuneradas* se refiere a todas las de ambos sexos que, sin percibir remuneración alguna, contribuyen al mejoramiento de la explotación por los trabajos que realizan o la ayuda que prestan al propietario, poseedor o administrador. Se incluyen también los familiares del poseedor.

La *mano de obra remunerada* no comprende la dedicada a trabajos domésticos ni a la alimentación de aves de corral, ni a los trabajos de reparación de la explotación, como ajustes de ventanas, pintura de la vivienda, extracción de agua de un pozo, etc.

Las personas menores de 14 años sólo comprenden las de 10 años o más.

**E CULTIVOS**

La superficie de cultivo es la sembrada en el año censal.

En las superficies en que se levantaron sucesivamente dos o más cosechas en el año del censo, es decir, una primera y otra después, había de atribuirse la misma superficie a cada cultivo, marcándola adecuadamente. Si se sembró un cultivo entre las hileras de otro a distancia normal, según determinan la ciencia y las prácticas agrícolas, la superficie correspondiente había de distribuirse aproximadamente entre los cultivos. Cuando inmediatamente antes de la cosecha de un primer cultivo se plantó otro en la misma superficie, se consideró cultivado solo. No se consideraron cultivadas las superficies dedicadas a abono verde.

**F GANADOS Y AVES DE CORRAL**

Las cifras sobre ganados se refieren siempre al 8 de agosto de 1950. En el número de cabezas de ganado se incluyen no sólo los animales propiedad del productor, sino también los pertenecientes a las personas que trabajaban en la explotación en la fecha del censo. También se incluyeron los animales tenidos para pastoreo y los tomados a terceros, aunque no hubieran llegado a la explotación en el momento de visitarla el enumerador.

Las cabezas de ganado vendidas, pero no entregadas al comprador, no debían atribuirse a la explotación en que se encontraban. Las que pastaban libremente en tierras pertenecientes al Estado o al ejido se enumeraron en la residencia del productor.

**G TECNOLOGIA AGRICOLA**

El número de máquinas se refiere a las empleadas en el año del censo, fueran o no propiedad del productor.

**I RIEGO Y AVENAMIENTO**

El cuestionario incluía algunas preguntas sobre riego, pero los resultados no se han publicado.

**J FRAGMENTACION**

El número de parcelas que constituyen la explotación se refiere a las explotadas en una misma sección del país.

FUENTE : 4º Censo Nacional Agropecuario 1950, República Dominicana, Dirección General de Estadística, Oficina Nacional del Censo, Sección de Publicaciones, San Cristóbal, P.T., 1955.

# INFORME SOBRE EL CENSO AGROPECUARIO MUNDIAL DE 1950, VOLUMEN I

## REPUBLICA DOMINICANA

No clasificado de acuerdo con el tamaño de la unidad de explotación

### A UNIDAD DE EXPLOTACION Y REGIMEN DE TENENCIA<sup>1</sup>

#### Número y superficie de las unidades de explotación

Total de explotaciones	276 848
Superficie total de las explotaciones (hectáreas)	2 328 229

#### Número y superficie de las unidades de explotación según el régimen de tenencia

Explotadas con arreglo a una sola forma de tenencia	
Propiedad del productor	
Número	166 652
Superficie (hectáreas)	1 348 121
Tomadas en arrendamiento	
Número	17 054
Superficie (hectáreas)	56 246
Tomadas en arrendamiento mediante pago de cantidad fija en efectivo	
Número	(4 594)
Superficie (hectáreas)	(22 247)
En aparcería	
Número	(12 460)
Superficie (hectáreas)	(33 999)
Explotadas con arreglo a otras formas de tenencia	
Número	66 599
Superficie (hectáreas)	443 164
Explotadas en colonato	
Número	(4 390)
Superficie (hectáreas)	(13 809)
Explotadas gratuitamente	
Número	(36 122)
Superficie (hectáreas)	(97 789)
Explotadas en concesión	
Número	(17 507)
Superficie (hectáreas)	(79 482)

Explotadas con arreglo a todas las demás formas de tenencia	
Número	(8 580)
Superficie (hectáreas)	(252 084)
Explotadas con arreglo a formas mixtas de tenencia	
Número	21 745
Superficie (hectáreas)	248 171
Explotadas por administradores	
Número	4 798
Superficie (hectáreas)	232 527

### B APROVECHAMIENTO DE LA TIERRA

#### Aprovechamiento de la tierra en las explotaciones (hectáreas)

Tierras de cultivo	1 461 232
Tierras arables o de labranza <sup>2</sup>	(1 102 594)
Tierras para el cultivo de árboles, arbustos, vides y otras trepadoras <sup>2</sup>	(358 638)
Praderas y pastizales permanentes	270 532
Montes o bosques	438 994
Toda otra clase de tierras	157 471

### C POBLACION AGRICOLA

#### Número de personas en las casas de los productores

Número de explotaciones informantes	171 962
Número de personas	985 033

### D PERSONAL OCUPADO EN LA AGRICULTURA

#### Número de personas empleadas durante la semana censal

No remuneradas	536 527
De 14 años o más	439 145
Varones	(350 571)
Hembras	(88 574)
Menores de 14 años <sup>3</sup>	97 382
Varones	(72 816)
Hembras	(24 566)

<sup>1</sup>El número de explotaciones — incluye 2128 explotaciones de menos de 1 tarea (= 0,0629 hectáreas) cuya extensión no fué declarada. — <sup>2</sup>La superficie plantada de caña de azúcar (96298 hectáreas) no se ha incluido en tierras arables o de labranza, sino en tierras para el cultivo de árboles, arbustos, vides y otras trepadoras. Reajustadas con arreglo a la clasificación de la FAO, las cifras sobre aprovechamiento de la tierra serían las siguientes :

Tierras de cultivo	hectáreas
Tierras arables o de labranza	1 461 232
Tierras para el cultivo de árboles, arbustos, vides y otras trepadoras	(1 198 892)
	(262 340)

<sup>3</sup>Se refiere exclusivamente a las de 10 años o más, pero menores de 14.



INFORME SOBRE EL CENSO AGROPECUARIO MUNDIAL DE 1950, VOLUMEN I

REPUBLICA DOMINICANA

No clasificado de acuerdo con el tamaño de la unidad de explotación

Trabajadores remunerados	153 644	Frijoles (otras clases) (sembrados solos)	
De 14 años o más	137 160	Número de explotaciones informantes	2 090
Varones	(114 436)	Hectáreas	449
Hembras	(22 724)	Toneladas métricas	(334)
Menores de 14 años <sup>3</sup>	16 484	<b>Frijoles (otras clases) (sembrados en asociación)</b>	
Varones	(12 033)	Número de explotaciones informantes	1 295
Hembras	(4 451)	Hectáreas	249
<b>E CULTIVOS</b>		Toneladas métricas	(188)
<b>Arroz (total)</b>		<b>Habas</b>	
Hectáreas	39 952	Toneladas métricas	1 476
Toneladas métricas	62 914	<b>Habas (sembradas solas)</b>	
Arroz (de regadío)		Número de explotaciones informantes	3 720
Número de explotaciones informantes	4 190	Hectáreas	977
Hectáreas	(16 547)	Toneladas métricas	(810)
Toneladas métricas	(33 593)	<b>Habas (sembradas en asociación)</b>	
Arroz (de secano)		Número de explotaciones informantes	4 997
Número de explotaciones informantes	31 760	Hectáreas	835
Hectáreas	(23 405)	Toneladas métricas	(666)
Toneladas métricas	(29 321)	<b>Garbanzos</b>	
<b>Maíz</b>		Número de explotaciones informantes	275
Toneladas métricas	98 882	Hectáreas	57
<b>Maíz (sembrado solo)</b>		Toneladas métricas	39
Número de explotaciones informantes	47 721	<b>Guisantes</b>	
Hectáreas	26 920	Toneladas métricas	15 099
Toneladas métricas	(52 727)	<b>Guandules (guandúes)</b>	
<b>Maíz (sembrado en asociación)</b>		Toneladas métricas	15 055
Número de explotaciones informantes	54 130	Guandules (sembrados solos)	
Hectáreas	24 934	Número de explotaciones informantes	16 856
Toneladas métricas	(46 155)	Hectáreas	4 664
<b>Frijoles</b>		Toneladas métricas	(9 141)
Toneladas métricas	19 818	Guandules (sembrados en asociación)	
Frijoles (colorados)		Número de explotaciones informantes	14 715
Toneladas métricas	17 820	Hectáreas	2 934
<b>Frijoles (colorados) (sembrados solos)</b>		Toneladas métricas	(5 914)
Número de explotaciones informantes	19 019	<b>Otros guisantes (arvejas)</b>	
Hectáreas	7 245	Toneladas métricas	44
Toneladas métricas	(10 301)	<b>Otros guisantes (sembrados solos)</b>	
<b>Frijoles (colorados) (sembrados en asociación)</b>		Número de explotaciones informantes	306
Número de explotaciones informantes	15 963	Hectáreas	54
Hectáreas	4 970	Toneladas métricas	(30)
Toneladas métricas	(7 519)	<b>Otros guisantes (sembrados en asociación)</b>	
<b>Frijoles (otras clases)</b>		Número de explotaciones informantes	144
Toneladas métricas	522	Hectáreas	23
		Toneladas métricas	(14)

<sup>3</sup> Se refiere exclusivamente a las de 10 años o más, pero menores de 14.

INFORME SOBRE EL CENSO AGROPECUARIO MUNDIAL DE 1950, VOLUMEN I

REPUBLICA DOMINICANA

No clasificado de acuerdo con el tamaño de la unidad de explotación

<b>Patatas (papas)</b>		<b>Ajos</b>	
Número de explotaciones informantes	1 328	Número de explotaciones informantes	3 045
Hectáreas	587	Hectáreas	439
Toneladas métricas	2 067	Toneladas métricas	1 319
<b>Yuca (casabe o mandioca)</b>		<b>Cebollas</b>	
Hectáreas	26 249	Número de explotaciones informantes	809
Toneladas métricas	155 131	Hectáreas	132
<b>Yuca (dulce)</b>		Toneladas métricas	550
Número de explotaciones informantes	70 886	<b>Cebollín</b>	
Hectáreas	(23 134)	Número de explotaciones informantes	1 377
Toneladas métricas	(135 973)	Hectáreas	291
<b>Yuca (amarga)</b>		Toneladas métricas	1 538
Número de explotaciones informantes	9 199	<b>Caña de azúcar</b>	
Hectáreas	(3 115)	Número de explotaciones informantes	12 977
Toneladas métricas	(19 158)	Hectáreas	96 298
<b>Batatas (camotes) (total)</b>		Toneladas métricas	3 832 844
Hectáreas	19 833	<b>Algodón</b>	
Toneladas métricas	112 764	Número de explotaciones informantes	539
<b>Batatas (camotes)</b>		Hectáreas	527
Número de explotaciones informantes	58 440	Toneladas métricas	207
Hectáreas	(13 591)	<b>Sisal, henequén y agave</b>	
Toneladas métricas	(75 052)	Número de explotaciones informantes	543
<b>Ñame</b>		Hectáreas	118
Número de explotaciones informantes	14 822	Toneladas métricas	252
Hectáreas	(2 482)	<b>Cacahuete (maní)</b>	
Toneladas métricas	(10 531)	Número de explotaciones informantes	9 838
<b>Mapney</b>		Hectáreas	7 818
Número de explotaciones informantes	1 882	Toneladas métricas	15 675
Hectáreas	(283)	<b>Ajonjolí</b>	
Toneladas métricas	(988)	Número de explotaciones informantes	855
<b>Yautía</b>		Hectáreas	129
Número de explotaciones informantes	16 787	Toneladas métricas	84
Hectáreas	(3 477)	<b>Otras oleaginosas no incluidas en otros conceptos<sup>5</sup></b>	
Toneladas métricas	(26 193)	Número de explotaciones informantes	25
<b>Gramíneas<sup>4</sup></b>		Hectáreas	12
Número de explotaciones informantes	92 231	Toneladas métricas	7
Hectáreas	608 143		

<sup>4</sup>Comprende hierba guinea, hierba Páez, hierba merk, yaragua, etc. — <sup>5</sup>Se refieren exclusivamente a soja.

# INFORME SOBRE EL CENSO AGROPECUARIO MUNDIAL DE 1950, VOLUMEN I

## REPUBLICA DOMINICANA

*No clasificado de acuerdo con el tamaño de la unidad de explotación*

### Otros cultivos para aceites esenciales<sup>6</sup>

Número de explotaciones informantes	454
Hectáreas	76
Toneladas métricas	65

### Tabaco

Número de explotaciones informantes	21 157
Hectáreas	10 254
Toneladas métricas	15 684

### Tierra de barbecho

Hectáreas	238 972
-----------	---------

### Uvas

Número de explotaciones informantes	926
Número de vides en edad no productiva	2 113
Número de vides en edad productiva	2 381
Toneladas métricas	28

### Jengibre

Número de explotaciones informantes	616
Hectáreas	96
Toneladas métricas	173

### Cítricos

Número de árboles en edad no productiva	1 486 402
Número de árboles en edad productiva	2 225 021
Número de frutos (en millares)	234 128
Naranjas dulces	
Número de explotaciones informantes	129 763
Número de árboles en edad no productiva	(375 030)
Número de árboles en edad productiva	(886 307)
Número de frutos (en millares)	(80 475)

### Naranjas agrias

Número de explotaciones informantes	124 069
Número de árboles en edad no productiva	(941 125)
Número de árboles en edad productiva	(1 020 720)
Número de frutos (en millares)	(132 422)

### Limonos dulces

Número de explotaciones informantes	53 631
Número de árboles en edad no productiva	(62 295)
Número de árboles en edad productiva	(125 080)
Número de frutos (en millares)	(15 772)

### Limonos agrios

Número de explotaciones informantes	70 155
Número de árboles en edad no productiva	(69 463)
Número de árboles en edad productiva	(167 112)
Número de frutos (en millares)	(3 153)

### Toronjas

Número de explotaciones informantes	8 459
Número de árboles en edad no productiva	(28 489)
Número de árboles en edad productiva	(25 802)
Número de frutos (en millares)	(2 306)

### Aguacates o paltos

Número de explotaciones informantes	170 533
Número de árboles en edad no productiva	1 682 137
Número de árboles en edad productiva	2 653 965
Número de frutos (en millares)	263 442

### Mangos

Número de explotaciones informantes	152 199
Número de árboles en edad no productiva	1 063 732
Número de árboles en edad productiva	1 866 207
Número de frutos (en millares)	450 975

### Arbol del pan

Número de explotaciones informantes	46 013
Número de árboles en edad no productiva	146 669
Número de árboles en edad productiva	221 110
Toneladas métricas	5 626

### Otros frutales plantados o cultivados<sup>7</sup>

Número de árboles en edad no productiva	852 127
Número de árboles en edad productiva	1 515 893

### Bananos y plátanos (total)

Hectáreas	68 070
-----------	--------

### Bananos (guineos)

Número de explotaciones informantes	48 256
Hectáreas	(20 299)
Número de racimos (en millares)	16 857

### Bananos (rulos)

Número de explotaciones informantes	20 544
Hectáreas	(5 832)
Número de racimos (en millares)	4 639

### Plátanos

Número de explotaciones informantes	77 287
Hectáreas	(41 939)
Número de frutos (en millares)	601 415

<sup>6</sup>Se refieren exclusivamente a higos. — <sup>7</sup>Comprende guanábana, jagua, nísperos, balata, acajú, sapodilla y tamarindo.

# INFORME SOBRE EL CENSO AGROPECUARIO MUNDIAL DE 1950, VOLUMEN I

## REPUBLICA DOMINICANA

*No clasificado de acuerdo con el tamaño de la unidad de explotación*

### Piñas

Número de explotaciones informantes	3 518
Hectáreas	767
Número de frutos (en millares)	2 405

### Papayos

Número de explotaciones informantes	32 907
Número de plantas en edad no productiva	134 859
Número de plantas en edad productiva	122 251
Número de frutos (en millares)	1 978

### Café

Número de explotaciones informantes	52 188
Hectáreas	64 223
Toneladas métricas	27 902

### Cacao

Número de explotaciones informantes	33 613
Hectáreas	68 435
Toneladas métricas	29 893

### Cocos

Número de explotaciones informantes	101 930
Número de árboles en edad no productiva	2 133 454
Número de árboles en edad productiva	1 335 394
Número de frutos (en millares)	36 681

### Palmas

Número de explotaciones informantes	151 848
Número de árboles en edad no productiva	4 239 732
Número de árboles en edad productiva	6 671 196
Número de frutos (en millares)	21 143

### Canas

Número de explotaciones informantes	44 179
Número de árboles	3 591 278

### Guanos

Número de explotaciones informantes	13 168
Número de árboles en edad no productiva	786 466
Número de árboles en edad productiva	1 690 412
Número de pencas cosechadas (en millares)	6 258

### Arnotos

Número de explotaciones informantes	2 096
Hectáreas	625
Toneladas métricas	452

## F GANADOS Y AVES DE CORRAL

### Caballos, Mulas y Asnos

Caballos	
Número de explotaciones informantes	103 923
Número de caballos	243 154
Mulas	
Número de explotaciones informantes	35 131
Número de mulas	69 044
Asnos	
Número de explotaciones informantes	63 714
Número de asnos	128 203

### Ganado vacuno

Número de explotaciones informantes	71 417
Total de reses	885 337
Reses de 2 años o más	488 208
Machos	(136 512)
Hembras	(351 696)
Terneraje de 1 año y de menos de 2	213 124
Machos	(73 008)
Hembras	(140 116)
Terneras menores de 1 año	184 005
Vacas destinadas al ordeño (incluidas en el total de reses)	
Número de explotaciones informantes	71 417
Número de vacas	147 745

### Ganado ovino

Número de explotaciones informantes	5 271
Total de ovinos	48 934
Machos de 1 año o más	(9 457)
Hembras de 1 año o más	(26 246)
Corderos menores de 1 año	(13 231)

### Ganado caprino

Número de explotaciones informantes	89 796
Total de caprinos	596 406
Machos de 1 año o más	(74 247)
Hembras de 1 año o más	(326 647)
Cabritos menores de 1 año	(195 512)

### Ganado porcino

Número de explotaciones informantes	176 538
Total de puercos	1 157 562
Puercos de 6 meses o más	762 406
Puercas destinadas a la reproducción	(214 978)
Otro ganado porcino	(547 428)
Puercos menores de 6 meses	395 156

INFORME SOBRE EL CENSO AGROPECUARIO MUNDIAL DE 1950, VOLUMEN I

REPUBLICA DOMINICANA

No clasificado de acuerdo con el tamaño  
de la unidad de explotación

**Aves de corral**

Número de explotaciones informantes	236 973
Gallos, gallinas, etc.	
Número de gallos, gallinas, etc.	5 744 327
Patos	
Número de patos	61 970
Gansos	
Número de gansos	3 572
Pavos	
Número de pavos	118 996
Gallinas de Guinea	
Número de gallinas de Guinea	50 099

**Abejas**

Número de colmenas	320 024
Producción de miel	
Litros	907 133

**G TECNOLOGIA AGRICOLA**

**Material que se indica empleado en las explotaciones agrícolas (número)**

Tractores	1 227
Trilladoras	388
Camiones (autocamiones)	1 272

**H, I** No se dispone de datos

**J FRAGMENTACION**

<b>Número de explotaciones informantes</b>	274 720
Número de explotaciones en una parcela de terreno	(253 142)
Número de explotaciones en más de una parcela de terreno	(21 578)

**K** No se dispone de datos

INFORME SOBRE EL CENSO AGROPECUARIO MUNDIAL DE 1950, VOLUMEN I

REPUBLICA DOMINICANA

Clasificado de acuerdo con el tamaño de la unidad de explotación

CLASIFICACION POR TAMAÑOS SEGUN LA SUPERFICIE TOTAL DE LAS EXPLOTACIONES

	Explotaciones de todos tamaños	De menos de 1,01 hectáreas	De 1,01 hectáreas o más	De 1,01 y menos de 5,03 hectáreas	De 5,03 y menos de 10,06 hectáreas	De 10,06 y menos de 20,12 hectáreas	De 20,12 y menos de 50,31 hectáreas	De 50,31 y menos de 100,62 hectáreas	De 100,62 y menos de 201,24 hectáreas	De 201,24 y menos de 503,09 hectáreas	De 503,09 y menos de 1.006,18 hectáreas	De 1.006,18 y menos de 2.515,46 hectáreas	De 2.515,46 hectáreas o más
		De menos de 16 tareas	De 16 tareas o más	De 16 y menos de 80 tareas	De 80 y menos de 160 tareas	De 160 y menos de 320 tareas	De 320 y menos de 800 tareas	De 800 y menos de 1 600 tareas	De 1 600 y menos de 3 200 tareas	De 3 200 y menos de 8 000 tareas	De 8 000 y menos de 16 000 tareas	De 16 000 y menos de 40 000 tareas	De 40 000 tareas o más
<b>A UNIDAD DE EXPLOTACION Y REGIMEN DE TENENCIA</b>													
<b>Número y superficie de las explotaciones</b>													
Número	276 848	94 982	181 866	116 553	32 864	17 289	9 778	3 249	1 213	578	157	124	61
Porcentaje	—	—	100,0	64,1	18,1	9,5	5,4	1,8	0,6	0,3	0,1	0,1	—
Superficie (hectáreas)	2 328 229	47 896	2 280 333	270 411	224 738	245 924	297 674	223 497	167 151	177 266	108 812	191 574	373 286
Porcentaje	—	—	100,0	11,9	9,8	10,8	13,0	9,8	7,3	7,8	4,8	8,4	16,4

<sup>1</sup> Comprando 2.128 explotaciones de menos de 1 tarea (= 0,0629 hectáreas) cuya extensión no fué declarada.

## INFORME SOBRE EL CENSO AGROPECUARIO MUNDIAL DE 1950, VOLUMEN I

### REPUBLICA FEDERAL ALEMANA

#### PERIODO DE REFERENCIA

El 22 de mayo de 1949 se levantó en la República Federal Alemana (entonces bizona y zona francesa) un censo agropecuario para recoger información sobre su estructura agrícola. En relación con el censo agropecuario, pero independientemente del censo principal, el 14 de abril de 1950 se llevó a cabo un recuento de tractores, y el 15 de octubre del mismo año se levantó un censo hortícola. El censo agropecuario de 1949 se completó con la enumeración de explotaciones menores de 0,5 hectáreas, en relación con los censos de población y de ocupaciones de 13 de septiembre de 1950.

#### BASE LEGAL O ADMINISTRATIVA

La base legal del censo agropecuario de la bizona la constituyen la *Gesetz über die Durchführung einer Landwirtschaftlichen Betriebszählung im Vereinigten Wirtschaftsgebiet vom 2.4.1949* (WiGBI., n° 10/49, p. 54) y la *Erste Verordnung zur Durchführung des Gesetzes über eine Landwirtschaftliche Betriebszählung im Vereinigten Wirtschaftsgebiet vom 9.4.1949* (WiGBI., n° 10/49, p. 54). El recuento de tractores efectuado el 14 de abril de 1950 y el censo hortícola del 15 de octubre del mismo año se basan en la segunda y tercera *Verordnung zur Durchführung des Gesetzes über eine Landwirtschaftliche Betriebszählung im Vereinigten Wirtschaftsgebiet vom 27.4.1950* (BA, n° 47, año II, p. 1) bzw. vom 15.9.1950 (BA, n° 194, año II, p. 2).

En los tres Länder de la antigua zona francesa se promulgaron las correspondientes *Landesgesetze*.

##### a) Renania-Palatinado

*Landesgesetz zur Durchführung einer Landwirtschaftlichen Betriebszählung im Lande Rheinland-Pfalz vom 21.4.1949* (GVBl. Teil I, año III, n° 23/49, p. 149). *Anordnung des Ministers für Ernährung, Landwirtschaft und Forsten und des Ministers der Finanzen zur Durchführung des Gesetzes über eine Landwirtschaftliche Betriebszählung im Lande Rheinland-Pfalz vom 13.4.1949* (Min. Bl. der Landesreg. von Rheinland-Pfalz, año I, n° 18, p. 159).

##### b) Baden

*Landesgesetz über eine Landwirtschaftliche Betriebszählung in Baden vom 27.4.1949* (Bad. GVBl. n° 20/49, p. 181). *Erste Landesverordnung zur Durchführung des Landesgesetzes über eine Landwirtschaftliche Betriebszählung in Baden vom 17.5.1949* (Bad. GVBl., n° 39/40/1949, p. 372).

##### c) Württemberg-Hohenzollern

*Gesetz zur Durchführung einer Landwirtschaftlichen Betriebszählung vom 4.3.1949* (Reg. Bl. für das Land Württ.-Hohenzollern n° 14/49, p. 80). *Verordnung des Landwirtschaftsministeriums zur Durchführung des Gesetzes über eine Landwirtschaftliche Betriebszählung vom 29.4.1949* (Reg. Bl., n° 22/49, p. 152).

#### METODO DE RECOLECCION DE DATOS

Contrariamente a los anteriores censos agropecuarios que fueron levantados al propio tiempo que los demográficos, el Censo Agropecuario de 1949 se llevó a cabo con carácter de enumeración independiente. La preparación técnica y material y la dirección del censo corrieron a cargo de la Oficina Central de Estadística. En la preparación del censo participaron también las Oficinas de Estadística de los Länder, encargadas de llevarlo a cabo. La labor de enumeración propiamente dicha corrió a cargo de los municipios. Cada uno de los alcaldes nombró los enumeradores honoríficos necesarios.

Unas semanas antes del levantamiento del censo se procedió a preparar a los alcaldes y enumeradores en reuniones celebradas con representantes de la Oficina Estadística de la Bizona, de las Oficinas de Estadística de los Länder y de las Cámaras de Agricultura y Escuelas de Agricultura.

Mediante la radio, la prensa y la celebración de cursillos de información se subrayó la importancia del censo agropecuario entre la población agrícola, sobre todo entre alcaldes, enumeradores e informantes.

Todas las personas encargadas de llevar a cabo el censo, y sobre todo los enumeradores, contrajeron la obligación de guardar absoluto secreto sobre la información relativa a las diferentes explotaciones. Los datos declarados en el cuestionario sólo pueden utilizarse con fines estadísticos, pero no de tributación.

La zona correspondiente a cada municipio fué dividida en distritos censales. A cada enumerador se le adjudicó un distrito que comprendía en general 30 explotaciones. Los cuestionarios fueron distribuidos por los enumeradores entre los informantes, los cuales venían obligados por la ley a llenar el cuestionario. Antes de distribuirlos, el municipio había consignado en ellos la superficie total de las explotaciones, dato obtenido mediante una encuesta preliminar efectuada el 1º de marzo de 1949, en la que se empleó principalmente información oficial relativa a mediciones. Sólo los municipios quedaron autorizados para consignar los cambios registrados desde el 1º de marzo de 1949.

Los enumeradores recogieron los cuestionarios una vez llenos, y comprobaron la integridad de los datos consignados. Asimismo se encargaron de asesorar y ayudar a los declarantes en la tarea de llenar los cuestionarios. Efectuada la comprobación y eliminadas las últimas discrepancias, los enumeradores prepararon una lista-guía con objeto de cerciorarse de que habían sido enumeradas todas las explotaciones agropecuarias y forestales. Una vez clasificados, los cuestionarios fueron entregados al municipio, el cual los sometió a una nueva comprobación por lo que respecta a la integridad y exactitud de los datos. Los municipios remitieron el material censal completo a las *Kreisverwaltungen* respectivas, las cuales enviaron el material a las oficinas de tabulación, es decir, a las Oficinas de Estadística.

# INFORME SOBRE EL CENSO AGROPECUARIO MUNDIAL DE 1950, VOLUMEN I

## REPUBLICA FEDERAL ALEMANA

tica de los *Länder*, que prepararon los resultados relativos a cada uno de ellos con arreglo a plan uniforme trazado por la Oficina de Estadística de la Bizona (luego Oficina Federal de Estadística). La compilación de cifras relativas a toda la República Federal la llevó a cabo la Oficina Federal de Estadística.

### A UNIDAD DE EXPLOTACION Y REGIMEN DE TENENCIA

a) *Unidad de explotación*. Toda persona (o representante de ésta) que poseyera o explotara una superficie total mínima de 0,5 hectáreas, aprovechada en todo o en parte como tierra arable o de labranza, tierra hortícola, pradera, apacentadero, o bien para el cultivo de frutas, verduras, vides o tabaco, etc., o como monte, lote boscoso, vivero forestal o aguas de pesca, estaba obligada a llenar un cuestionario para el censo agropecuario.

En la superficie total de las explotaciones están comprendidos los solares, patios o corrales, caminos, zanjas, terrenos baldíos y otros.

La tierra cuyo uso se había recibido en concepto de pago parcial del salario tenía que declararse como parte de la explotación de la persona que proporcionaba la tierra, pero el llamado *Heuerling*, que abunda principalmente en Westfalia, tenía que llenar el cuestionario en concepto de explotador.

Como base para la clasificación de explotaciones por tamaños se ha tomado la superficie total, pero principalmente la agrícola. En el programa censal de la FAO se propone para estos fines la superficie total. Fué, pues, necesario, en aras de la comparabilidad internacional, publicar en los cuadros siguientes cifras clasificadas por superficie total. Las limitaciones de espacio no permiten incluir también los datos más extensos clasificados por superficie agrícola.

b) *Régimen de tenencia*. Como superficie propiedad del productor se ha registrado solamente la comprendida dentro de la explotación. La superficie tomada en arrendamiento incluye la explotada en régimen de aparcería. La superficie administrada en *Heuerlingsvertrag* figura por separado. Las explotadas con arreglo a otras formas de tenencia incluyen las tierras usufructuadas en concepto de pago de salarios, los pastos comunales repartidos, etc.

### B APROVECHAMIENTO DE LA TIERRA

En *tierras arables o de labranza* figura la superficie dedicada a verduras y productos hortícolas cultivados en forma extensiva y en huertos comerciales, incluyendo los cultivos de invernadero y las mezclas de tréboles y pastos y los pastos en tierras arables o de labranza. En *tierras para el cultivo de vides y otras trepadoras* se incluyen también los viñedos que han sido desarraigados, siempre que hayan de ser objeto de reconstitución y se preparen con tal fin.

En el concepto *huertas, huertos, viveros de árboles y mimbreras* se incluyen las huertas caseras que se cultivaban para usos domés-

ticos y los parques privados, prados, jardines ornamentales, etc. En el concepto de huertos sólo están comprendidas las superficies aprovechadas exclusivamente para el cultivo de frutas (inclusive frutas pequeñas, con excepción de las fresas). Las superficies dedicadas al cultivo de frutas asociado con cultivos extensivos se han consignado bajo tierras arables o de labranza.

La *tierra de cultivo* está constituida por el conjunto de tierras arables o de labranza, tierras para el cultivo de vides y otras trepadoras, y huertas, huertos, viveros de árboles y mimbreras.

En *montes o bosques* están comprendidos los viveros forestales y las superficies enclavadas en montes, pero que sólo se aprovechaban temporalmente como tierras arables o de labranza, praderas o pastizales.

En *toda otra clase de tierra* se incluyen las ciénagas no cultivadas, los terrenos baldíos, las tierras cubiertas de aguas, las zanjas, los solares, los patios o corrales, los caminos y demás terrenos.

### C POBLACION AGRICOLA

Las *personas de la casa del productor* son las que allí vivían en la fecha del censo. Cuando los propietarios eran personas jurídicas, no se ha incluido ninguna en dicho concepto.

### D PERSONAL OCUPADO EN LA AGRICULTURA

Se han considerado como familiares empleados permanentemente en la explotación aquéllos que, sumando todos sus días de trabajo, hayan trabajado como mínimo medio año en la explotación o en la casa del productor.

Los familiares que sólo trabajan ocasionalmente en la explotación, pero que en conjunto trabajan en ésta o en la casa del productor menos de medio año, han sido clasificados como familiares no empleados permanentemente. Entre los trabajadores no familiares se incluyen aquellos parientes del productor que trabajan en la explotación, pero que no viven en su casa, y los familiares que viviendo en la casa del productor, hayan formalizado por escrito un contrato de trabajo.

### E CULTIVOS

Como cultivo de invierno se ha consignado solamente la superficie en cultivo el mes de mayo de 1949.

Tratándose de cultivos en sucesión (inclusive hortalizas), sólo se ha enumerado el cultivo principal, omitiéndose los secundarios.

### F GANADOS Y AVES DE CORRAL

Los datos relativos al ganado se refieren solamente a los pertenecientes a explotaciones agrícolas y forestales. No se ha incluido en el censo ni el ganado propiedad de comerciantes, carniceros y otras empresas industriales, ni los animales de tiro que no se emplean para los fines propios de una explotación



## INFORME SOBRE EL CENSO AGROPECUARIO MUNDIAL DE 1950, VOLUMEN I

### REPUBLICA FEDERAL ALEMANA

agrícola. Las cabezas de ganado se han enumerado en las explotaciones a que pertenecían, aun cuando no estuvieran presentes en ella la fecha del censo. Se han incluido los animales no pertenecientes a la explotación que estaban en ella durante largos períodos, pero no los que se tenían temporalmente en potreraje.

#### G TECNOLOGIA AGRICOLA

La maquinaria agrícola no se ha enumerado de acuerdo con el número presente en la fecha del censo, sino con arreglo al empleo que se le daba el año anterior a la fecha del mismo.

FUENTE : *Ergebnisse der landwirtschaftlichen Betriebszählung vom 22. Mai 1949. Statistik der Bundesrepublik Deutschland, Wiesbaden.*

*Band 21, Heft 1 : Methodische Einführung in die landwirtschaftliche Betriebszählung vom 22.5.1949.*

*Heft 2 : Grössen-und Besitzverhältnisse der land-und forstwirtschaftlichen Betriebe.*

*Band 22, Heft 1 und 2 : Bodenbenutzung in den land-und forstwirtschaftlichen Betrieben.*

*Band 23 : Personalverhältnisse in den land-und forstwirtschaftlichen Betrieben.*

*Band 24, Heft 1 und 2 : Viehhaltung in den land-und forstwirtschaftlichen Betrieben.*

*Band 25 : Maschinenverwendung in den land-und forstwirtschaftlichen Betrieben.*

*Heft 1 : (Ergebnisse der landwirtschaftlichen Betriebszählung vom 22. Mai 1949).*

*Heft 2 : (Ergebnisse der Schleppererhebung vom 14. April 1950).*

*Band 26 : Betriebsverhältnisse in Gemüse- Obst- und Gartenbau (Ergebnisse der Gartenbauerhebung vom 15. Oktober 1950).*

*Band 27 : Struktur der land-und forstwirtschaftlichen Betriebe, Heft 1 : Bodennutzungssysteme.*

INFORME SOBRE EL CENSO AGROPECUARIO MUNDIAL DE 1950, VOLUMEN I

REPUBLICA FEDERAL ALEMANA

No clasificado de acuerdo con el tamaño de la unidad de explotación

**A UNIDAD DE EXPLOTACION Y REGIMEN DE TENENCIA**

**Número y superficie de las unidades de explotación**

Número	2 011 992
Hectáreas	21 979 025

**Número y superficie de las unidades de explotación según el régimen de tenencia**

Unidades explotadas con arreglo a una sola forma de tenencia

Propiedad del productor	
Número	840 514
Superficie (hectáreas)	13 788 896

Tomadas en arrendamiento	
Número	108 744
Superficie (hectáreas)	881 415

Explotadas de conformidad con un <i>Heuerlingsvertrag</i>	
Número	6 709
Superficie (hectáreas)	22 993

Explotadas con arreglo a otras formas de tenencia	
Número	77 142
Superficie (hectáreas)	54 294

Explotadas con arreglo a formas mixtas de tenencia <sup>1</sup>	
Número	978 883
Superficie (hectáreas)	7 231 427

**Superficie total de las unidades de explotación según el régimen de tenencia (hectáreas)**

Propiedad del productor	19 241 649
Tomada en arrendamiento	2 651 664
Explotada de conformidad con un <i>Heuerlingsvertrag</i>	31 418
Explotada con arreglo a otras formas de tenencia	54 294

**B APROVECHAMIENTO DE LA TIERRA**

**Aprovechamiento de la tierra en las explotaciones (hectáreas)**

Tierras de cultivo	7 964 750
Tierras arables o de labranza	(7 663 602)

Tierras para el cultivo de vides y otras trepadoras	(58 237)
Huertas, huertos, viveros de árboles y mimbreras	(242 911)
Praderas y pastizales permanentes	5 493 513
Montes o bosques	6 854 220
Toda otra clase de tierras	1 666 542

**C POBLACION AGRICOLA**

**Número de personas en la casa del productor**

Número de explotaciones informantes	2 011 992
Número de personas	9 403 681

**D PERSONAL OCUPADO EN LA AGRICULTURA**

**Número de personas empleadas en explotaciones agrícolas y forestales**

Productores y miembros de su familia	<sup>2</sup> 6 018 461
Productores que explotan sus fincas	1 903 476
Varones	(1 615 024)
Hembras	(288 452)
Productores que no explotan sus fincas	73 687
De 14 años o más	73 043
Varones	(40 866)
Hembras	(32 177)
Menores de 14 años	644

Familiares empleados permanentemente	
De 14 años o más	3 494 457
Varones	(799 353)
Hembras	(2 695 104)

Familiares no empleados permanentemente	
De 14 años o más	546 841
Varones	(275 528)
Hembras	(271 313)
Menores de 14 años	590 953

Trabajadores no familiares del productor	1 583 865
Empleados permanentemente	1 104 363
Varones	(712 522)
Hembras	(391 841)

Trabajadores no familiares del productor no empleados permanentemente, que trabajaban durante la semana del 15 al 21 de mayo	479 502
--	---------

Varones	(161 112)
Hembras	(318 390)

<sup>1</sup>Las cifras relativas a este concepto se han obtenido restando de los totales las cifras correspondientes a las fincas explotadas con arreglo a una sola forma de tenencia. — <sup>2</sup>No comprende 590 953 niños menores de 14 años, que no son empleados permanentes, y sobre los cuales no se han facilitado datos clasificados según el tamaño de la explotación.

INFORME SOBRE EL CENSO AGROPECUARIO MUNDIAL DE 1950, VOLUMEN I

REPUBLICA FEDERAL ALEMANA

No clasificado de acuerdo con el tamaño de la unidad de explotación

**E CULTIVOS**

**Trigo**

Número de explotaciones informantes	1 235 669
Hectáreas	833 362

**Centeno**

Número de explotaciones informantes	1 413 340
Hectáreas	1 298 217

**Maíz**

Número de explotaciones informantes	113 757
Hectáreas	9 483

**Cebada de invierno**

Número de explotaciones informantes	160 214
Hectáreas	100 625

**Cebada de verano**

Número de explotaciones informantes	688 432
Hectáreas	357 348

**Avena**

Número de explotaciones informantes	1 320 866
Hectáreas	1 071 924

**Otros cereales para grano<sup>3</sup>**

Número de explotaciones informantes	...
Hectáreas	244 226

**Leguminosas para grano<sup>4</sup>**

Número de explotaciones informantes	256 490
Hectáreas	128 912

**Papas (patatas)**

Número de explotaciones informantes	1 830 479
Hectáreas	1 057 670

**Tubérculos y raíces, principalmente forrajeros<sup>5</sup>**

Número de explotaciones informantes	...
Hectáreas	711 225

**Alfalfa**

Número de explotaciones informantes	...
Hectáreas	296 520

**Trébol**

Número de explotaciones informantes	823 570
Hectáreas	508 707

**Tréboles-pastos**

Número de explotaciones informantes	...
Hectáreas	178 205

**Otras leguminosas forrajeras<sup>6</sup>**

Número de explotaciones informantes	...
Hectáreas	146 086

**Pastos (en tierras arables)**

Número de explotaciones informantes	...
Hectáreas	241 170

**Verduras y melones cultivados al aire libre<sup>7</sup>**

Número de explotaciones informantes	88 788
Hectáreas	68 994

**Espárragos<sup>7</sup>**

Número de explotaciones informantes	11 232
Hectáreas	2 254

**Frijoles (cosechados verdes)<sup>7</sup>**

Número de explotaciones informantes	38 519
Hectáreas	4 408

**Repollo<sup>7a</sup>**

Número de explotaciones informantes	...
Hectáreas	20 474

**Zanahorias<sup>7</sup>**

Número de explotaciones informantes	36 254
Hectáreas	3 883

**Lechugas<sup>7</sup>**

Número de explotaciones informantes	35 050
Hectáreas	3 684

**Guisantes<sup>7</sup>**

Número de explotaciones informantes	16 925
Hectáreas	2 196

**Espinacas<sup>7</sup>**

Número de explotaciones informantes	26 808
Hectáreas	4 087

**Pepinos<sup>7</sup>**

Número de explotaciones informantes	42 989
Hectáreas	4 325

<sup>3</sup>Comprende cereales mezclados, de invierno y verano. — <sup>4</sup>Comprende todos los cultivos de legumbres para grano, cultivos mixtos de leguminosas, cultivos mixtos de cereales y leguminosas para grano, así como sorgo, alforfón, lentejas, vezas y altramuces. — <sup>5</sup>Comprende remolacha forrajera, nabos, zanahoria forrajera y demás cultivos de tubérculos y raíces destinados a la producción de raíces y semillas, y también repollo forrajero. — <sup>6</sup>Comprende serradella, mielga y otros cultivos forrajeros. — <sup>7</sup>Todas las cifras relativas a estos conceptos se han tomado de los resultados del censo hortícola de 15 de octubre de 1950. En el censo hortícola están comprendidas todas las explotaciones que, según información contenida en el censo agropecuario del 22 de mayo de 1949, cultivaban para la venta hortalizas, semillas de hortalizas, frutas, flores, semillas de flores, bulbos de flores, plantas medicinales y especias, plantas de adorno, arbustos o árboles y también viveros para el embellecimiento del paisaje, de cementerios y viveros ornamentales. Dicho censo comprendía unas 175.875 explotaciones. — <sup>7a</sup>Comprende col blanca, lombarda y berza de Saboya.

INFORME SOBRE EL CENSO AGROPECUARIO MUNDIAL DE 1950, VOLUMEN I

REPUBLICA FEDERAL ALEMANA

No clasificado de acuerdo con el tamaño de la unidad de explotación

<b>Coliflor<sup>7</sup></b>		<b>Otras especias, condimentos y plantas aromáticas de cultivo<sup>9</sup></b>	
Número de explotaciones informantes	26 670	Número de explotaciones informantes	4 071
Hectáreas	3 789	Hectáreas	1 631
<b>Cebollas<sup>7b</sup></b>		<b>Tabaco</b>	
Número de explotaciones informantes	...	Número de explotaciones informantes	54 136
Hectáreas	2 405	Hectáreas	9 110
<b>Tomates<sup>7</sup></b>		<b>Lúpulo</b>	
Número de explotaciones informantes	27 950	Número de explotaciones informantes	11 035
Hectáreas	1 618	Hectáreas	5 667
<b>Nabos<sup>7</sup></b>		<b>Otros cultivos industriales no incluidos en otros conceptos<sup>10</sup></b>	
Número de explotaciones informantes	22 722	Número de explotaciones informantes	...
Hectáreas	1 121	Hectáreas	9 671
<b>Toda otra clase de hortalizas<sup>7</sup></b>		<b>Superficie en cultivo de abono verde (Ha.)</b>	
Número de explotaciones informantes	...		15 815
Hectáreas	14 750	<b>Tierra en barbecho</b>	
<b>Cultivos de invernadero<sup>7</sup></b>		Número de explotaciones informantes	106 030
Número de explotaciones informantes	32 073	Hectáreas	45 880
Hectáreas	40 726	<b>Uvas</b>	
<b>Flores cultivadas al aire libre<sup>7</sup></b>		Número de explotaciones informantes	151 649
Número de explotaciones informantes	18 164	Hectáreas	58 237
Hectáreas	3 414	<b>Manzanas</b>	
<b>Hortalizas para semilla<sup>7</sup></b>		Número de explotaciones informantes	1 576 346
Número de explotaciones informantes	2 467	Número de árboles	26 149 483
Hectáreas	1 527	<b>Cerezas</b>	
<b>Pastos para semilla</b>		Número de explotaciones informantes	911 296
Número de explotaciones informantes	5 152	Número de árboles	3 814 346
Hectáreas	6 353	<b>Melocotones y albaricoques</b>	
<b>Remolacha azucarera<sup>8</sup></b>		Número de explotaciones informantes	153 056
Número de explotaciones informantes	179 509	Número de árboles	776 971
Hectáreas	172 737	<b>Peras</b>	
<b>Lino y cáñamo</b>		Número de explotaciones informantes	1 346 789
Número de explotaciones informantes	74 315	Número de árboles	6 856 571
Hectáreas	14 204	<b>Ciruelas</b>	
<b>Nabina o colza</b>		Número de explotaciones informantes	1 188 603
Número de explotaciones informantes	239 438	Número de árboles	9 668 178
Hectáreas	81 419	<b>Fresas</b>	
<b>Semilla de amapola</b>		Número de explotaciones informantes	...
Número de explotaciones informantes	132 193	Hectáreas	1 320
Hectáreas	8 888		

<sup>7b</sup> Comprende cebollas plantadas y cebollas sembradas. — <sup>8</sup> Remolacha azucarera para la producción de remolacha y semilla. — <sup>9</sup> Comprende mostaza, valeriana, hinojo, mejorana, alcaravea, menta, etc. — <sup>10</sup> Comprende otras plantas productoras de fibra y de semillas oleaginosas, así como camelina, soja y achicoria.

INFORME SOBRE EL CENSO AGROPECUARIO MUNDIAL DE 1950, VOLUMEN I

REPUBLICA FEDERAL ALEMANA

No clasificado de acuerdo con el tamaño de la unidad de explotación

<b>Otras frutas pequeñas, moras y similares</b>		Pollos y gallinas mayores de 6 meses (número)	16 718 571
Número de explotaciones informantes	...	Patos mayores de 6 meses (número)	372 455
Número de arbustos	4 069 232	Gansos mayores de 6 meses (número)	1 356 395
<b>Viveros de árboles</b>		<b>Apicultura</b>	
Número de explotaciones informantes	5 722	Total de colmenas	628 260
Hectáreas	7 273		
<b>F GANADOS Y AVES DE CORRAL EN EXPLOTACIONES AGRICOLAS Y FORESTALES</b>		<b>G TECNOLOGIA AGRICOLA</b>	
<b>Caballos, mulas y asnos</b>		<b>Empleo de fuerza en las explotaciones agrícolas y forestales</b>	
Número de explotaciones informantes	<sup>11</sup> 605 703	Número de explotaciones informantes	
Total de caballos <sup>11</sup>	1 602 843	Caballos de 3 años o más	589 237
Caballos de 3 años o más	(1 190 724)	Bueyes y toros para trabajos agrícolas	220 204
Caballos menores de 3 años	(412 119)	Vacas lecheras y para trabajos agrícolas	785 152
<b>Ganado vacuno</b>		Tractores propiedad del productor	70 461
Número de explotaciones informantes	1 559 268	Tractores tomados en préstamo, alquilados, utilizados en régimen de cooperativa, en unión de terceros o por contrata	51 454
Total de reses	<sup>12</sup> 10 946 678	Vehículos de motor de vapor propiedad de los productores	805
Reses de 2 años o más	(6 788 530)	Motores eléctricos propiedad de los productores	860 201
Reses menores de 2 años	<sup>13</sup> (3 088 739)	Motores de combustión interna propiedad de los productores	57 857
Vaquillas <sup>14</sup> y vacas	6 201 406	Explotaciones dotadas de energía eléctrica	1 843 951
<b>Ganado ovino</b>		<b>Material agrícola que se indica</b>	
Número de explotaciones con ganado ovino	532 758	Tractores	
Total de ovejas	2 574 139	Propiedad del productor y utilizados por éste	
<b>Ganado caprino</b>		Número de explotaciones informantes	70 461
Número de explotaciones con ganado caprino	456 753	Número de tractores	76 699
Total de cabras	815 463	Segadoras o segadoras-agavilladoras	
<b>Ganado porcino</b>		Propiedad del productor y utilizadas por éste	
Número de explotaciones informantes	1 601 945	Número de explotaciones que han declarado segadoras o segadoras-agavilladoras	
Total de puercos	6 375 032	a) de autopropulsión	16 748
Puercos y lechonas de 6 meses o más destinadas a la reproducción	907 410	b) de tracción	
<b>Número de aves de corral y colonias apícolas</b>		(i) con motor	10 241
Número de explotaciones con pollos, gallinas, etc.	1 750 689	(li) sin motor	156 362

<sup>11</sup> Comprende mulas, poneys y asnos. — <sup>12</sup> Comprende terneras menores de 3 meses. — <sup>13</sup> No comprende terneras menores de 3 meses. — <sup>14</sup> Comprende solamente vaquillas de 2 años o más.

# INFORME SOBRE EL CENSO AGROPECUARIO MUNDIAL DE 1950, VOLUMEN I

## REPUBLICA FEDERAL ALEMANA

*No clasificado de acuerdo con el tamaño de la unidad de explotación*

Número de segadoras o segadoras-agavilladoras	186 143	Rendimiento horario de 750-1250 Kg.	32 870
a) de autopropulsión	18 131	Rendimiento horario de 1250 Kg. o más	8 096
b) ) de tracción	168 282	Número de trilladoras	338 018
(i) con motor	(10 287)	Rendimiento horario menor de 750 Kg.	(296 635)
(ii) sin motor	(157 995)	Rendimiento horario de 750-1250 Kg.	(33 007)
Tomadas en préstamo, alquiladas, utilizadas en régimen de cooperativa, en unión de terceros por contrata		Rendimiento horario de 1250 Kg. o más	(8 376)
Número de explotaciones informantes		Tomadas en préstamo, alquiladas, utilizadas en régimen de cooperativa, en unión de terceros o por contrata	
a) de autopropulsión	12 293	Número de explotaciones informantes	1 392 465
b) de tracción	44 355	Camiones	
Trilladoras		Propiedad del agricultor y utilizados por éste	
Propiedad del productor y utilizadas por éste		Número de explotaciones informantes	10 243
Número de explotaciones dotadas de trilladoras de :		Número de camiones	11 437
Rendimiento horario de 750 Kg.	296 360		

INFORME SOBRE EL CENSO AGROPECUARIO MUNDIAL DE 1950, VOLUMEN I

REPUBLICA FEDERAL ALEMANA

Clasificado de acuerdo con el tamaño de la unidad de explotación

CLASIFICACION POR TAMAÑO SEGUN LA SUPERFICIE TOTAL DE LA EXPLOTACION

	Explotaciones de todos tamaños	Menores de 1 hectárea	De 1 hectárea o más	De 1 a 5 hectáreas	De 5 a 10 hectáreas	De 10 a 20 hectáreas	De 20 a 50 hectáreas	De 50 a 100 hectáreas	De 100 a 200 hectáreas	De 200 hectáreas y más
<b>A UNIDAD DE EXPLOTACION Y REGIMEN DE TENENCIA</b>										
<b>Número y superficie de las unidades de explotación</b>										
Número	2 011 992	287 923	1 724 069	836 314	404 641	280 380	159 092	29 228	7 994	6 420
Porcentaje	—	—	100,0	48,5	23,5	16,2	9,2	1,7	0,5	0,4
Hectáreas	21 979 025	207 207	21 771 818	2 200 428	2 874 307	3 910 905	4 733 336	1 948 234	1 091 335	5 013 273
Porcentaje	—	—	100,0	10,1	13,2	18,0	21,7	9,0	5,0	23,0
<b>Número y superficie de las unidades de explotación según el régimen de tenencia</b>										
Explotadas con arreglo a una sola forma de tenencia										
Propiedad del productor										
Número	840 514	136 237	704 277	288 370	139 474	135 581	107 750	21 567	6 080	5 455
Superficie (hectáreas)	13 788 896	96 608	13 692 288	719 737	1 004 030	1 936 981	3 249 021	1 441 849	833 235	4 507 435
Tomadas en arrendamiento										
Número	108 744	29 110	79 634	46 902	12 818	9 733	7 545	1 805	580	251
Superficie (hectáreas)	881 415	19 794	861 621	107 089	89 370	136 573	229 614	121 303	78 777	98 895
Explotadas de conformidad con un <i>Heuerlingsvertrag</i>										
Número	6 709	567	6 142	4 670	1 433	39	—	—	—	—
Superficie (hectáreas)	22 993	379	22 614	13 356	8 814	444	—	—	—	—
Explotadas con arreglo a otras formas de tenencia										
Número	77 142	8 441	68 701	45 178	17 355	4 914	877	206	79	92
Superficie (hectáreas)	54 294	2 624	51 670	23 486	13 428	5 345	2 457	1 910	910	4 134
Explotadas con arreglo a formas mixtas de tenencia <sup>1</sup>										
Número	978 883	113 568	865 315	451 194	233 561	130 113	42 920	5 650	1 255	622
Superficie (hectáreas)	7 231 427	87 802	7 143 625	1 336 760	1 758 665	1 831 562	1 252 244	383 172	178 413	402 809
<b>Superficie total de las explotaciones según su régimen de tenencia (hectáreas)</b>										
Superficie propiedad del productor										
	19 241 649	142 219	19 099 430	1 576 216	2 282 854	3 357 739	4 278 199	1 754 041	975 026	4 875 355
Superficie tomada en arrendamiento										
	2 651 664	61 927	2 589 737	584 098	564 683	546 810	452 680	192 283	115 399	133 784
Superficie explotada de conformidad con un <i>Heuerlingsvertrag</i>										
	31 418	437	30 981	16 628	13 342	1 011	—	—	—	—
Superficie explotada con arreglo a otras formas de tenencia										
	54 294	2 624	51 670	23 486	13 428	5 345	2 457	1 910	910	4 134

<sup>1</sup> Las cifras relativas a este concepto se han obtenido restando de los totales las cifras correspondientes a fincas explotadas con arreglo a una sola forma de tenencia.

INFORME SOBRE EL CENSO AGROPECUARIO MUNDIAL DE 1950, VOLUMEN I

REPUBLICA FEDERAL ALEMANA

Clasificado de acuerdo con el tamaño de la unidad de explotación

CLASIFICACION POR TAMAÑO SEGUN LA SUPERFICIE TOTAL DE LA EXPLOTACION

	Explotaciones de todos tamaños	Menores de 1 hectárea	De 1 hectárea o más	De 1 a 5 hectáreas	De 5 a 10 hectáreas	De 10 a 20 hectáreas	De 20 a 50 hectáreas	De 50 a 100 hectáreas	De 100 a 200 hectáreas	De 200 hectáreas y más
<b>B APROVECHAMIENTO DE LA TIERRA</b>										
<b>Aprovechamiento de la tierra en las explotaciones (Hectáreas)</b>										
Tierras de cultivo	7 964 750	123 482	7 841 268	1 137 742	1 504 970	1 926 502	2 051 243	711 029	254 393	255 389
Tierras arables o de labranza	(7 663 602)	(98 721)	(7 564 881)	(1 045 206)	(1 449 225)	(1 876 325)	(2 004 833)	(693 934)	(247 292)	(248 066)
Tierras para el cultivo de vides y otras trepadoras	(58 237)	(4 938)	(53 299)	(27 145)	(13 620)	(7 652)	(3 399)	(995)	(336)	(152)
Huertas, huertos, viveros de árboles y mimbreras	(242 911)	(19 823)	(233 088)	(65 391)	(42 125)	(42 525)	(43 011)	(16 100)	(6 765)	(7 171)
Praderas y pastizales permanentes	5 493 513	56 286	5 437 227	807 467	995 042	1 315 781	1 516 427	491 070	154 168	157 272
Montes o bosques	6 854 220	10 377	6 843 843	132 826	228 458	432 821	786 954	513 800	538 618	4 210 366
Toda otra clase de tierras	1 666 542	17 062	1 649 480	122 393	145 837	235 801	378 712	232 335	144 156	390 246
<b>C POBLACION AGRICOLA</b>										
<b>Número de personas en la casa del productor</b>										
Número de explotaciones informantes	2 011 992	287 923	1 724 069	836 314	404 641	280 380	159 092	29 228	7 994	6 420
Número de personas	9 403 681	1 032 922	8 370 759	3 461 679	1 975 354	1 561 066	1 056 096	222 349	55 777	38 438
<b>D PERSONAL OCUPADO EN LA AGRICULTURA</b>										
<b>Número de personas empleadas en las explotaciones agrícolas y forestales</b>										
Productores y miembros de su familia <sup>2</sup>	6 018 461	670 387	5 348 074	2 343 969	1 343 638	989 242	562 486	89 552	14 677	4 510
Productores que explotan sus fincas	1 903 476	277 157	1 626 319	801 082	386 553	264 861	145 612	23 198	3 882	1 131
Varones	(1 615 024)	(218 509)	(1 396 515)	(660 077)	(339 284)	(238 674)	(132 608)	(21 278)	(3 559)	(1 035)
Hembras	(288 452)	(58 648)	(229 804)	(141 005)	(47 269)	(26 187)	(13 004)	(1 920)	(323)	(96)
Productores que no explotan sus fincas	73 687	8 787	64 900	27 791	14 257	11 431	7 943	2 075	742	661
de 14 años o más	73 043	8 719	64 324	27 655	14 161	11 284	7 823	2 028	725	648
Varones	(40 866)	(5 340)	(35 526)	(15 868)	(7 508)	(6 070)	(4 063)	(1 090)	(453)	(474)
Hembras	(32 177)	(3 379)	(28 798)	(11 787)	(6 653)	(5 214)	(3 760)	(938)	(272)	(174)
Menores de 14 años	644	68	576	136	96	147	120	47	17	13
Familiares empleados permanentemente										
De 14 años o más	3 494 457	279 369	3 215 088	1 231 581	856 822	668 000	386 754	60 317	9 291	2 323
Varones	(799 353)	(28 380)	(770 973)	(207 019)	(223 359)	(197 591)	(120 700)	(18 798)	(2 817)	(689)
Hembras	(2 695 104)	(250 989)	(2 444 115)	(1 024 562)	(633 463)	(470 409)	(266 054)	(41 519)	(6 474)	(1 634)
Familiares no empleados permanentemente										
De 14 años o más	546 841	105 074	441 767	283 515	86 006	44 950	22 177	3 962	762	395
Varones	(275 528)	(45 935)	(229 593)	(154 785)	(44 389)	(19 626)	(8 868)	(1 482)	(287)	(156)
Hembras	(271 313)	(59 139)	(212 174)	(128 730)	(41 617)	(25 324)	(13 309)	(2 480)	(475)	(239)
Menores de 14 años	590 954	...	...	...	...	...	...	...	...	...

<sup>2</sup>No comprende 590.953 niños menores de 14 años, no empleados permanentes, y sobre los cuales no se han facilitado datos clasificados de acuerdo con el tamaño de la explotación.



INFORME SOBRE EL CENSO AGROPECUARIO MUNDIAL DE 1950, VOLUMEN I

REPUBLICA FEDERAL ALEMANA

Clasificado de acuerdo con el tamaño de la unidad de explotación

CLASIFICACION POR TAMAÑO SEGUN LA SUPERFICIE TOTAL DE LA EXPLOTACION

	Explotaciones de todos tamaños	Menores de 1 hectárea	De 1 hectárea o más	De 1 a 5 hectáreas	De 5 a 10 hectáreas	De 10 a 20 hectáreas	De 20 a 50 hectáreas	De 50 a 100 hectáreas	De 100 a 200 hectáreas	De 200 hectáreas y más
Trabajadores no familiares del productor	1 583 865	27 828	1 556 037	164 270	192 692	315 417	422 560	182 944	87 043	191 111
Trabajadores no familiares del productor empleados permanentemente	1 104 363	19 260	1 085 103	105 040	118 148	207 261	313 807	140 100	66 963	133 784
Varones	(712 522)	(11 313)	(701 209)	(54 761)	(65 571)	(123 756)	(197 843)	(95 527)	(48 782)	(114 969)
Hembras	(391 841)	(7 947)	(383 894)	(50 279)	(52 577)	(83 505)	(115 964)	(44 573)	(18 118)	(18 815)
Trabajadores no familiares del productor, no empleados permanentemente, que trabajaron durante la semana del 15 al 21 de mayo	479 502	8 568	470 934	59 230	74 544	108 156	108 753	42 844	20 080	57 327
Varones	(161 112)	(4 325)	(156 787)	(24 380)	(22 411)	(30 325)	(35 332)	(13 097)	(6 054)	(25 188)
Hembras	(318 390)	(4 243)	(314 147)	(34 850)	(52 133)	(77 831)	(73 421)	(29 747)	(14 026)	(32 139)
<b>E CULTIVOS</b>										
<b>Trigo</b>										
Número de explotaciones informantes	1 235 669	83 007	1 151 662	475 937	312 700	216 751	118 699	20 013	4 586	2 976
Hectáreas	833 362	9 254	824 108	104 043	160 099	207 670	219 272	73 200	30 646	29 178
<b>Centeno</b>										
Número de explotaciones informantes	1 413 340	106 060	1 307 280	546 067	337 852	248 675	142 232	23 963	5 162	3 329
Hectáreas	1 298 217	13 684	1 284 533	172 389	236 416	321 029	370 206	117 096	35 053	32 344
<b>Maíz</b>										
Número de explotaciones informantes	113 757	23 442	90 315	59 543	19 733	7 911	2 397	419	163	149
Hectáreas	9 483	1 073	8 410	3 952	2 194	1 220	613	199	105	127
<b>Cebada de invierno</b>										
Número de explotaciones informantes	160 214	7 021	153 193	35 852	31 384	39 102	34 450	8 792	2 287	1 326
Hectáreas	100 625	667	99 958	5 038	7 966	17 684	32 394	17 862	9 092	9 922
<b>Cebada de verano</b>										
Número de explotaciones informantes	688 432	39 538	648 894	236 600	195 574	134 569	67 698	10 369	2 400	1 684
Hectáreas	357 348	4 248	353 100	46 209	82 724	100 305	87 587	21 661	7 512	7 102
<b>Avena</b>										
Número de explotaciones informantes	1 320 866	70 015	1 250 851	478 670	342 883	253 565	143 161	24 112	5 179	3 281
Hectáreas	1 071 924	7 881	1 064 043	119 308	206 084	290 262	305 157	90 131	27 812	25 289
<b>Leguminosas para grano<sup>1</sup></b>										
Número de explotaciones informantes	256 490	10 662	245 828	54 438	58 919	62 235	52 429	12 857	3 118	1 831
Hectáreas	128 912	476	128 436	5 000	10 861	22 161	42 149	22 990	11 101	14 174

<sup>1</sup>Comprende todos los cultivos de legumbres para grano, cultivos mixtos de leguminosas, cultivos mixtos de cereales y leguminosas para grano, así como sorgo, alforfón, lentejas, vezas y altramuces.

INFORME SOBRE EL CENSO AGROPECUARIO MUNDIAL DE 1950, VOLUMEN I

REPUBLICA FEDERAL ALEMANA

Clasificado de acuerdo con el tamaño de la unidad de explotación

CLASIFICACION POR TAMAÑO SEGUN LA SUPERFICIE TOTAL DE LA EXPLOTACION

	Explotaciones de todos tamaños	Menores de 1 hectárea	De 1 hectárea o más	De 1 a 5 hectáreas	De 5 a 10 hectáreas	De 10 a 20 hectáreas	De 20 a 50 hectáreas	De 50 a 100 hectáreas	De 100 a 200 hectáreas	De 200 hectáreas y más
<b>Papas (patatas)</b>										
Número de explotaciones informantes	1 830 479	222 667	1 607 812	757 524	391 334	272 013	151 614	25 786	5 744	3 797
Hectáreas	1 059 670	28 225	1 031 445	175 006	204 596	254 418	255 896	81 667	29 810	30 052
<b>Remolacha azucarera</b>										
Número de explotaciones informantes	179 509	8 535	170 974	33 778	42 441	46 164	35 347	9 280	2 486	1 478
Hectáreas	172 737	482	172 255	5 582	16 256	34 776	50 305	30 070	17 417	17 849
<b>Tabaco</b>										
Número de explotaciones informantes	54 136	3 192	50 944	27 635	14 270	5 881	2 531	437	106	84
Hectáreas	9 110	268	8 842	3 643	2 996	1 518	463	142	45	35
<b>Lúpulo</b>										
Número de explotaciones informantes	11 035	165	10 870	2 633	3 628	2 811	1 514	227	36	21
Hectáreas	5 667	52	5 615	705	1 318	1 642	1 495	362	68	25
<b>F GANADOS Y AVES DE CORRAL</b>										
<b>Caballos<sup>4</sup></b>										
Número de explotaciones informantes	605 703	3 368	602 335	71 487	154 461	202 138	141 720	24 780	4 968	2 781
Total de caballos	1602 843	4 372	1598 471	93 607	249 206	482 335	540 125	155 242	42 724	35 232
Caballos de 3 años o más	(1190 724)	(3 895)	(1186 829)	(79 786)	(205 149)	(368 113)	(378 260)	(102 677)	(28 755)	(24 089)
Caballos menores de 3 años	(412 119)	(477)	(411 642)	(13 821)	(44 057)	(114 222)	(161 865)	(52 565)	(13 969)	(11 143)
<b>Ganado vacuno</b>										
Número de explotaciones informantes	1559 268	46 835	1512 433	658 179	391 968	273 525	153 253	26 113	5 723	3 672
Total de reses <sup>5</sup>	10946 678	58 568	10888 110	1798 651	2323 199	2743 465	2821 145	800 077	220 428	181 145
Reses de 2 años o más	(6788 530)	(51 672)	(6736 858)	(1356 267)	(1523 529)	(1625 212)	(1552 873)	(440 608)	(128 561)	(109 808)
Reses menores de 2 años <sup>6</sup>	(3088 739)	(4 929)	(3083 810)	(333 329)	(604 780)	(835 749)	(927 276)	(262 301)	(67 778)	(52 597)
Vaquillas <sup>7</sup> y vacas	6201 406	50 648	6150 758	1311 440	1375 316	1445 191	1402 681	398 857	116 234	101 039
<b>Ganado ovino</b>										
Número de explotaciones con ovejas	532 758	28 893	503 865	155 329	129 097	118 708	80 987	14 884	3 028	1 832
Total de ovejas	2 574 139	67 196	2 506 943	437 005	433 811	505 634	568 223	242 054	140 509	179 707
<b>Ganado caprino</b>										
Número de explotaciones con cabras	456 753	139 959	316 794	213 914	57 248	31 655	11 179	1 667	606	525
Total de cabras	815 463	289 363	526 100	366 357	83 730	50 597	19 734	3 329	1 265	1 088

<sup>4</sup>Comprende mulas, poneys y asnos. — <sup>5</sup>Comprende terneras menores de 3 meses. — <sup>6</sup>No comprende terneras menores de 3 meses. — <sup>7</sup>Solo comprende vaquillas de 2 años o más.

INFORME SOBRE EL CENSO AGROPECUARIO MUNDIAL DE 1950, VOLUMEN I

REPUBLICA FEDERAL ALEMANA

Clasificado de acuerdo con el tamaño de la unidad de explotación

CLASIFICACION POR TAMAÑO SEGUN LA SUPERFICIE TOTAL DE LA EXPLOTACION

	Explotaciones de todos tamaños	Menores de 1 hectárea	De 1 hectárea o más	De 1 a 5 hectáreas	De 5 a 10 hectáreas	De 10 a 20 hectáreas	De 20 a 50 hectáreas	De 50 a 100 hectáreas	De 100 a 200 hectáreas	De 200 hectáreas y más
<b>Ganado porcino</b>										
Número de explotaciones informantes	1 601 945	145 736	1 456 209	628 089	374 551	267 377	151 201	25 772	5 616	3 60
Total de puercos	6 375 032	190 454	6 184 578	1 212 579	1 332 872	1 541 913	1 473 508	400 656	122 422	100 623
Puercas y lechonas de 6 meses destinadas a la reproducción	907 410	3 897	903 513	85 616	185 651	254 506	262 756	72 825	23 004	19 158
<b>Número de aves de corral y colmenas</b>										
Número de explotaciones con pollos, gallinas, etc.	1 750 689	202 100	1 548 589	711 295	382 923	268 774	150 799	25 603	5 582	3 613
Pollos, etc. mayores de 6 meses	16 718 571	985 473	15 733 098	4 548 601	3 762 401	3 648 751	2 874 268	636 110	160 984	101 983
Patos mayores de 6 meses	372 455	14 848	357 607	57 499	59 347	81 783	104 963	35 474	12 505	6 036
Gansos mayores de 6 meses	1 356 395	59 966	1 296 429	318 670	330 807	327 796	247 559	52 251	12 191	7 155
<b>Apicultura</b>										
Total de colmenas	628 260	64 244	564 016	210 443	148 296	117 266	68 481	12 352	4 102	3 076
<b>G TECNOLOGIA AGRICOLA</b>										
<b>Empleo de fuerza en las explotaciones agrícolas y forestales</b>										
Número de explotaciones dotadas de caballos de 3 años de edad o más	589 237	13 426	575 811	61 525	150 275	194 263	137 563	24 496	4 931	2 758
Número de explotaciones dotadas de bueyes y toros para trabajos agrícolas	220 204	1 976	218 228	28 987	82 853	67 424	32 592	4 415	1 120	847
Número de explotaciones dotadas de vacas lecheras y para trabajos agrícolas	785 152	146 427	638 725	343 501	209 466	69 023	14 052	1 376	596	711
Número de explotaciones dotadas de tractores	70 461	1 654	68 807	4 026	6 858	13 879	28 911	10 464	2 984	1 685
Número de explotaciones dotadas de motores eléctricos	860 201	42 765	817 436	193 023	249 046	212 374	131 770	23 347	4 931	2 945
Número de explotaciones dotadas de motores de combustión interna	57 857	4 542	53 315	13 528	16 117	13 134	8 077	1 604	472	383
Número de explotaciones dotadas de vehículos de motor de vapor	805	61	744	104	84	121	182	73	74	106



# INFORME SOBRE EL CENSO AGROPECUARIO MUNDIAL DE 1950, VOLUMEN I

## REPUBLICA DE FILIPINAS

### PERIODO DE REFERENCIA

La fecha del censo es el 1º de octubre de 1948, y a ella se refieren los conceptos del inventario. Los datos sobre cultivos se refieren a los cosechados en el período comprendido entre el 1º de julio de 1947 y el 30 de junio de 1948.

### BASE LEGAL O ADMINISTRATIVA

El censo agropecuario se basa en la Ley de Censos de 1946, que autorizaba el levantamiento de un censo de población en la República de las Filipinas, así como la recolección de todos aquellos otros datos con él relacionados que determinara el Presidente de la República.

### METODO DE RECOLECCION DE DATOS

Tras de empadronar en el Censo de Población a todos los miembros de una familia, el enumerador preguntaba al cabeza de ella si poseía o explotaba tierras, inclusive el lote familiar utilizado para cultivos campestres, de frutas, hortalizas y otros productos agrícolas, o para la cría de ganado, aves de corral u otros animales. Si la respuesta era afirmativa y la superficie total de todas las parcelas o lotes o pedazo de tierra que explotaba esa persona sumaba como mínimo 1.000 m.<sup>2</sup>, el enumerador tenía que llenar un cuestionario agropecuario normal. Si la superficie de la mencionada tierra era inferior a los 1.000 m.<sup>2</sup> y la cabeza de familia o cualquier miembro de la misma tenía cabezas de ganado, aves de corral u otros animales domésticos, o si había árboles frutales plantados en las proximidades de la casa, el enumerador tenía que llenar un cuestionario especial. Los datos contenidos en los siguientes cuadros sólo se refieren a los recogidos mediante el cuestionario destinado a las superficies de 1.000 m.<sup>2</sup> o más.

### A UNIDAD DE EXPLOTACION Y REGIMEN DE TENENCIA

a) *Unidad de explotación.* Para los fines del censo, explotación es toda parcela o parcelas de tierra cuya superficie mínima sea de 1.000 m.<sup>2</sup> y se utilice para cultivos campestres, de frutas, hortalizas, árboles u otros productos agrícolas o para la cría de ganado, aves de corral y otros animales. Una explotación comprende todas las parcelas, lotes o pedazos de tierra que realmente explote una persona, bien por sí sola, bien con la ayuda de miembros de su familia o de empleados remunerados. Cuando el propietario tiene uno o más arrendatarios, la tierra realmente explotada por cada arrendatario ha sido consignada como explotación independiente y la explotada por el propietario o administrador, bien por sí solo, bien con la ayuda de miembros de su familia o jornaleros, se ha consignado igualmente como explotación aparte. Los estanques piscícolas no se han considerado como explotaciones.

b) *Régimen de tenencia.* En las explotaciones propiedad del productor están comprendidas las que pertenezcan a los miembros de su familia. Las explotadas por administradores son las explotadas por personas que inspeccionan los trabajos realizados en la finca y perciben jornales, sueldos o parte de los frutos por sus servicios. Las explotaciones cuya superficie es inferior a las 10 hectáreas no se han clasificado como explotaciones administradas, a menos que fueran explotadas por una institución, corporación u organismo oficial.

### B APROVECHAMIENTO DE LA TIERRA

La *tierra de cultivo* está constituida por todas las tierras destinadas a la siembra en 1948 y las plantadas de cocoteros, bananos, abacá, café y otros árboles de frutas y nueces. Cuando el mismo terreno se había dedicado a diferentes cultivos en el año, sólo se contó y consignó una vez. En tierras de cultivo están incluidas también las tierras en descanso, las que no se utilizan para cultivos campestres, de hortalizas, de árboles de frutas y nueces, o para pastos, durante el año. *Praderas y pastizales permanentes* comprenden la tierra en que pastó el ganado durante los doce meses anteriores al 1º de octubre de 1948.

En *montes o bosques* están comprendidos los terrenos cubiertos de ipil-ipil (*intsia-bijuga*), bambú, arbustos y otros árboles.

En *toda otra clase de tierras* se incluyen las ocupadas por casas, edificios, caminos, pastos vulgares y demás parcelas no incluidas en las anteriores clasificaciones.

### E CULTIVOS

Cuando en un mismo terreno se habían cosechado el 1º de octubre de 1948 dos o más cultivos distintos, pero en forma sucesiva, es decir, que una vez plantado y cosechado un cultivo se procedía a plantar y cosechar otro, la superficie se ha atribuido a cada uno de ellos. En caso de que un mismo cultivo, como el de batatas u hortalizas, se haya cosechado dos veces en un mismo terreno durante el año, la superficie plantada del primer cultivo se ha sumado a la del segundo para obtener la superficie total plantada durante el año.

La superficie plantada de caña de azúcar comprende la de las refineras, la de los ingenios de azúcar sin refinar, así como la dedicada a mascar y a la fabricación de basi.

Si los cocoteros se encontraban dispersos o no estaban plantados en hileras, la superficie plantada se ha obtenido estimando la superficie ocupada por los árboles a base de la distancia normal de plantación, que es de 7 a 9 metros de separación o de 125 a 204 árboles por hectárea.

Los datos sobre producción se refieren a todos los cultivos realmente cosechados, inclusive la parte de los propietarios, arrendatarios, segadores, cosechadores, jornaleros y otros. Tratándose de cultivos anuales como el del arroz, el del maíz, los de raíces, etc., si el cultivo no se había levantado por com-

# INFORME SOBRE EL CENSO AGROPECUARIO MUNDIAL DE 1950, VOLUMEN I

## REPUBLICA DE FILIPINAS

pleto en la fecha de la enumeración, se hizo un cálculo de la cantidad no recolectada, que se sumó luego a la ya recogida para obtener el total de la producción.

### F GANADOS Y AVES DE CORRAL

Todos los animales realmente asignados a las explotaciones o empleados en ellas, pertenecieran o no al productor, se han incluido en el informe correspondiente a cada explotación. Los animales asignados o cedidos al arrendatario por el propietario, han sido declarados por el arrendatario y no por el propietario. En esta enumeración no se incluyen los ganados o

aves de corral mantenidos por personas en parcelas, terrenos o lotes — inclusive el lote de la casa o los terrenos que tuvieran una superficie inferior a 1.000 m<sup>2</sup>.

No se han consignado las cabezas de ganado y aves de corral nacidas después de la media noche del 1<sup>o</sup> de octubre de 1948, pero antes de la visita de los enumeradores. Si se han consignado, en cambio, los animales y aves que murieron después de la media noche de dicha fecha, pero antes de la llegada de los enumeradores.

FUENTE : *Summary report of the 1948 Census of Agriculture*, Bureau of the Census and Statistics, Manila, 1952.

INFORME SOBRE EL CENSO AGROPECUARIO MUNDIAL DE 1950, VOLUMEN I

REPUBLICA DE FILIPINAS

No clasificado de acuerdo con el tamaño de la unidad de explotación

**A UNIDAD DE EXPLOTACION Y REGIMEN DE TENENCIA**

**Número y superficie de las unidades de explotación**

Total de explotaciones	1 638 624
Superficie total (hectáreas)	5 726 584

**Número y superficie de las unidades de explotación, según el régimen de tenencia**

Explotadas con arreglo a una sola forma de tenencia	
Propiedad del productor	
Número	861 239
Superficie (hectáreas)	3 519 473
Tomadas en arrendamiento	
Número	432 630
Superficie (hectáreas)	1 046 865
Explotadas con arreglo a otras formas de tenencia	
Número	179 341
Superficie (hectáreas)	506 926
Explotadas con arreglo a formas mixtas de tenencia	
Número	163 132
Superficie (hectáreas)	490 888
Explotadas por administradores	
Número	2 282
Superficie (hectáreas)	162 432

**B APROVECHAMIENTO DE LA TIERRA**

**Aprovechamiento de la tierra en las explotaciones**

Tierras de cultivo	4 552 937
Praderas y pastizales permanentes	467 145
Montes o bosques	507 985
Otras clases de tierras	198 517

**C, D** No se dispone de datos

**E CULTIVOS - SUPERFICIE Y PRODUCCION**

**Arroz (palay)**

Hectáreas	1 834 077
Toneladas métricas	1 882 280

**Maíz**

Hectáreas	1 039 217
Toneladas métricas	666 493

**Yuca, casabe o mandioca**

Número de explotaciones informantes	294 655
Hectáreas	70 444
Toneladas métricas	180 322

**Batatas (camotes)**

Número de explotaciones informantes	467 211
Hectáreas	177 706
Toneladas métricas	377 999

**Caña de azúcar**

Número de explotaciones informantes	96 999
Hectáreas	84 420
Toneladas métricas	3 210 574

**Abacá**

Número de explotaciones informantes	144 334
Hectáreas	236 980
Toneladas métricas	97 668

**Tabaco**

Número de explotaciones informantes	108 957
Hectáreas	35 954
Toneladas métricas	18 487

**Naranjas**

Número de explotaciones informantes	134 733
Número de árboles en edad productiva	255 726
Número de frutas	31 414 289

**Mandarinas**

Número de explotaciones informantes	49 593
Número de árboles en edad productiva	148 611
Número de frutas	19 799 924

**Toronjas (Pomelos)**

Número de explotaciones informantes	163 991
Número de árboles en edad productiva	260 382
Número de frutas	17 482 601

**Aguacates o paltos**

Número de explotaciones informantes	136 490
Número de árboles en edad productiva	267 336
Número de frutas	29 431 701

INFORME SOBRE EL CENSO AGROPECUARIO MUNDIAL DE 1950, VOLUMEN I

REPUBLICA DE FILIPINAS

No clasificado de acuerdo con el tamaño de la unidad de explotación

**Mangos**

Número de explotaciones informantes	273 396
Número de árboles en edad productiva	462 404
Número de frutas	194 074 567

**Bananos**

Número de explotaciones informantes	1 056 717
Número de parcelas plantadas	51 486 644
Número de racimos	64 977 586

**Papayos**

Número de explotaciones informantes	288 409
Número de árboles en edad productiva	1 360 337
Número de frutas	39 241 552

**Lanzón**

Número de explotaciones informantes	65 635
Número de árboles en edad productiva	371 860
Toneladas métricas	15 055

**Chico (chicozapote)**

Número de explotaciones informantes	24 455
Número de árboles en edad productiva	102 992
Número de frutas (en millares)	55 198

**Café**

Número de explotaciones informantes	120 669
Número de árboles en edad productiva	2 903 989
Toneladas métricas	3 939

**Cacao**

Número de explotaciones informantes	114 233
Número de árboles en edad productiva	509 286
Toneladas métricas	1 447

**Cocoteros**

Número de explotaciones informantes	656 161
Número de árboles en edad productiva	87 530 148
Número de cocos (en millares)	3 214 399

**F GANADOS Y AVES DE CORRAL**

**Caballos, mulas y asnos**

Caballos	146 661
Mulas y asnos	...

**Ganado vacuno** 511 131

**Búfalos (carabaos)** 1 964 443

**Ganado porcino** 2 851 565

**Aves de corral**

Pollos, gallinas, etc.	19 844 718
Patos	576 798

**G TECNOLOGIA AGRICOLA**

Número de animales de trabajo que se emplean o se emplearán en la explotación <sup>1</sup> 1 482 321

**H** No se dispone de datos

**I RIEGO Y AVENAMIENTO**

Superficie regada (hectáreas) 400 138

**J, K** No se dispone de datos

<sup>1</sup> Comprende búfalos y ganado vacuno que se emplea o se empleará en las faenas de la explotación.



INFORME SOBRE EL CENSO AGROPECUARIO MUNDIAL DE 1950, VOLUMEN I

REPUBLICA DE FILIPINAS

Clasificado de acuerdo con el tamaño de la unidad de explotación

CLASIFICACION POR TAMAÑO SEGUN LA SUPERFICIE TOTAL DE LA EXPLOTACION

	Explotaciones de todos tamaños	Menores de 1 hectárea	De 1 hectárea y más	De 1 a 5 hectáreas	De 5 a 10 hectáreas	De 10 a 20 hectáreas	De 20 a 50 hectáreas	De 50 a 100 hectáreas	De 100 a 200 hectáreas	De 200 hectáreas y más
<b>A PRODUCTOR Y REGIMEN DE TENENCIA</b>										
<b>Número y superficie de las unidades de explotación</b>										
Explotaciones										
Número	1 638 624	314 179	1 324 445	1 067 773	160 841	66 375	24 581	2 606	1 240	1 029
Porcentaje	---	---	100,0	80,6	12,1	5,0	1,9	0,2	0,1	0,1
Superficie										
Hectáreas	5 726 584	165 441	5 561 143	2 314 377	1 002 405	841 910	633 796	165 245	156 969	446 441
Porcentaje	---	---	100,0	41,7	18,0	15,1	11,4	3,0	2,8	8,0
<b>Número y superficie de las unidades de explotación según el régimen de tenencia</b>										
Explotadas con arreglo a una sola forma de tenencia										
Propiedad del productor										
Número	861 239	178 696	682 544	497 903	107 418	53 754	20 247	1 819	828	575
Superficie (hectáreas)	3 519 473	91 341	3 428 132	1 107 566	682 958	681 705	518 763	112 241	104 305	220 594
Tomadas en arrendamiento										
Número	432 630	73 451	359 179	325 384	26 572	5 021	1 695	276	115	116
Superficie (hectáreas)	1 046 865	38 156	1 008 709	674 693	153 761	62 227	45 039	18 005	14 573	40 411
Explotadas con arreglo a otras formas de tenencia										
Explotadas con arreglo a formas mixtas de tenencia										
Número	179 341	35 621	143 720	128 236	11 195	2 781	1 059	192	126	131
Superficie (hectáreas)	506 926	20 056	486 870	262 065	69 072	35 539	27 882	12 826	16 128	63 358
Explotadas por administradores										
Número	2 282	30	2 252	218	66	989	532	176	120	151
Superficie (hectáreas)	162 432	16	162 416	583	548	13 491	14 736	12 978	15 817	104 263
<b>B APROVECHAMIENTO DE LA TIERRA</b>										
<b>Aprovechamiento de las tierras en las explotaciones</b>										
Tierras de cultivo										
Praderas y pastizales permanentes	4 552 937	152 742	4 400 195	2 107 574	813 696	586 930	413 391	113 170	106 636	258 798
Montes o bosques	467 145	3 710	463 435	75 467	69 749	87 786	76 595	23 645	25 275	104 918
Otras clases de tierras	507 985	3 316	504 669	64 108	86 729	137 432	117 820	22 457	18 254	57 859
	198 517	5 673	192 844	67 228	32 231	29 752	25 990	5 973	6 804	24 866
<b>C, D No se dispone de datos</b>										

INFORME SOBRE EL CENSO AGROPECUARIO MUNDIAL DE 1950, VOLUMEN I

REPUBLICA DE FILIPINAS

Clasificado de acuerdo con el tamaño de la unidad de explotación

CLASIFICACION POR TAMAÑO SEGUN LA SUPERFICIE TOTAL DE LA EXPLOTACION

	Explotaciones de todos tamaños	Menores de 1 hectárea	De 1 hectárea y más	De 1 a 5 hectáreas	De 5 a 10 hectáreas	De 10 a 20 hectáreas	De 20 a 50 hectáreas	De 50 a 100 hectáreas	De 100 a 200 hectáreas	De 200 hectáreas y más
<b>E CULTIVOS</b>										
<b>Arroz (Palay)</b>										
Hectáreas	1 834 077	72 403	1 761 674	1 164 656	321 750	143 073	76 124	18 449	14 034	23 588
Toneladas métricas	1 882 280	81 334	1 800 946	1 244 432	308 334	130 609	67 926	13 435	11 388	24 822
<b>Maíz</b>										
Hectáreas	1 039 217	102 639	936 578	650 451	142 908	73 861	41 691	9 980	6 437	11 250
Toneladas métricas	666 493	61 556	604 937	395 752	101 112	54 632	34 560	7 248	4 671	6 962
<b>Yuca, casabe o mandioca</b>										
Número de explotaciones informantes	294 655	45 302	249 353	188 519	36 782	16 473	6 727	491	201	160
Hectáreas	70 444	4 885	65 559	42 892	11 155	6 600	3 536	532	309	535
Toneladas métricas	180 322	14 799	165 523	109 931	25 043	15 554	8 936	1 641	847	2 571
<b>Batatas (camotes)</b>										
Número de explotaciones informantes	467 211	68 927	398 284	302 485	59 398	25 722	9 420	767	267	225
Hectáreas	177 706	11 830	165 876	109 321	28 854	16 643	8 301	1 021	783	953
Toneladas métricas	377 999	43 259	334 740	232 474	56 547	29 958	12 407	1 236	513	1 605
<b>Caña de azúcar</b>										
Número de explotaciones informantes	96 999	15 748	81 251	63 146	10 980	4 354	2 027	375	228	141
Hectáreas	84 420	2 249	82 171	26 871	8 928	5 167	5 813	6 895	9 835	18 662
Toneladas métricas	3 210 574	70 375	3 140 199	774 848	247 414	173 978	217 583	280 741	472 535	973 100
<b>Abacá</b>										
Número de explotaciones informantes	144 334	7 898	136 436	83 805	29 004	15 985	6 482	709	233	218
Hectáreas	236 980	2 319	234 661	69 740	56 098	56 480	29 591	9 312	4 651	8 789
Toneladas métricas	97 668	1 236	96 432	28 680	20 965	26 138	12 831	2 816	1 365	3 637
<b>Tabaco</b>										
Número de explotaciones informantes	108 957	16 276	92 681	72 068	13 106	5 212	2 062	144	69	20
Hectáreas	35 954	2 223	33 731	24 026	5 264	2 442	1 242	267	198	292
Toneladas métricas	18 487	1 190	17 296	12 262	2 972	1 306	542	48	49	117
<b>Naranjas</b>										
Número de explotaciones informantes	134 733	21 134	113 599	79 743	18 603	9 681	4 579	574	241	178
Número de árboles en edad productiva	255 726	35 761	219 965	132 844	35 515	26 795	14 968	2 659	3 362	3 822
Número de frutas	31 414 289	4 061 362	27 352 927	15 981 580	4 305 978	4 593 474	1 571 081	371 099	202 629	327 086
<b>Mandarinas</b>										
Número de explotaciones informantes	49 593	5 536	44 057	27 947	8 064	4 735	2 759	289	146	117
Número de árboles en edad productiva	148 611	11 101	137 510	66 652	21 406	20 820	14 422	4 875	1 257	8 078
Número de frutas	19 799 924	2 023 825	17 776 099	8 967 593	3 093 467	2 297 542	1 911 182	606 130	255 396	644 789

INFORME SOBRE EL CENSO AGROPECUARIO MUNDIAL DE 1950, VOLUMEN I

REPUBLICA DE FILIPINAS

Clasificado de acuerdo con el tamaño de la unidad de explotación

CLASIFICACION POR TAMAÑO SEGUN LA SUPERFICIE TOTAL DE LA EXPLOTACION

	Explotaciones de todos tamaños	Menores de 1 hectárea	De 1 hectárea y más	De 1 a 5 hectáreas	De 5 a 10 hectáreas	De 10 a 20 hectáreas	De 20 a 50 hectáreas	De 50 a 100 hectáreas	De 100 a 200 hectáreas	De 200 hectáreas y más
<b>Toronjas (Pomelos)</b>										
Número de explotaciones informantes	163 991	27 276	136 715	100 966	20 939	9 823	4 208	438	217	124
Número de árboles en edad productiva	260 382	39 538	220 844	145 939	35 585	20 310	12 969	3 577	1 084	1 380
Número de frutas	17 482 601	2 098 252	15 384 349	9 529 683	2 939 593	1 477 990	1 020 291	256 364	104 004	56 424
<b>Aguacates o paltos</b>										
Número de explotaciones informantes	136 490	19 992	116 498	76 949	20 214	11 805	5 770	768	336	656
Número de árboles en edad productiva	267 336	28 693	238 643	128 236	37 943	31 037	25 618	5 091	4 076	6 642
Número de frutas	29 431 701	2 460 914	26 970 787	12 629 851	5 082 998	3 981 389	3 839 464	685 194	413 239	338 652
<b>Mangos</b>										
Número de explotaciones informantes	273 396	36 999	236 397	171 416	36 501	18 207	8 101	926	921	325
Número de árboles en edad productiva	462 404	50 042	412 362	248 484	65 752	47 057	31 493	5 925	7 664	5 987
Número de frutas	194 074 567	17 598 954	176 475 613	98 208 036	30 619 267	21 926 718	16 453 593	3 339 565	2 242 229	3 686 205
<b>Bananos</b>										
Número de explotaciones informantes	1 056 717	197 178	859 539	682 304	110 085	47 171	17 172	1 692	712	403
Número de « hills » plantadas	51 486 644	6 427 837	45 058 807	28 027 561	8 678 198	5 015 300	2 574 045	313 389	243 696	206 618
Número de racimos	64 977 586	6 395 915	58 581 671	35 087 972	11 140 078	7 224 036	3 749 301	575 096	381 964	423 224
<b>Papayos</b>										
Número de explotaciones informantes	288 409	46 229	242 180	188 050	32 858	14 695	5 542	601	247	187
Número de árboles en edad productiva	1 360 337	118 181	1 242 156	762 391	209 253	145 162	76 283	15 463	23 053	10 554
Número de frutas	39 241 552	3 476 239	35 765 313	21 498 756	6 956 505	4 152 194	2 183 554	257 380	263 110	453 814
<b>Lanzón</b>										
Número de explotaciones informantes	65 635	7 077	58 558	36 068	11 420	7 335	3 146	350	153	86
Número de árboles en edad productiva	371 860	25 274	346 586	148 941	84 112	59 287	36 064	9 993	2 767	5 422
Toneladas métricas	15 055	823	14 232	5 869	3 125	2 605	1 843	569	77	144
<b>Chico (chicozapote)</b>										
Número de explotaciones informantes	24 455	5 127	19 328	14 688	2 310	1 232	739	152	102	105
Número de árboles en edad productiva	102 992	7 570	95 422	21 753	9 177	15 573	36 621	4 262	7 620	452
Número de frutas (en millares)	55 198	2 061	53 137	6 576	5 635	10 731	23 063	1 080	5 766	286
<b>Café</b>										
Número de explotaciones informantes	120 669	15 726	104 943	69 774	17 917	11 354	5 012	508	241	137
Número de árboles en edad productiva	2 903 989	113 508	2 790 481	929 001	723 683	590 074	407 691	62 931	36 408	40 693
Toneladas métricas	3 939	232	3 707	1 552	762	639	571	109	35	39

INFORME SOBRE EL CENSO AGROPECUARIO MUNDIAL DE 1950, VOLUMEN I

REPUBLICA DE FILIPINAS

Clasificado de acuerdo con el tamaño de la unidad de explotación

CLASIFICACION POR TAMAÑO SEGUN LA SUPERFICIE TOTAL DE LA EXPLOTACION

	Explotaciones de todos tamaños	Menores de 1 hectárea	De 1 hectárea y más	De 1 a 5 hectáreas	De 5 a 10 hectáreas	De 10 a 20 hectáreas	De 20 a 50 hectáreas	De 50 a 100 hectáreas	De 100 a 200 hectáreas	De 200 hectáreas y más
<b>Cacao</b>										
Número de explotaciones informantes	114 233	13 860	100 373	70 228	16 562	9 058	3 930	341	170	84
Número de árboles en edad productiva	509 286	35 454	473 832	250 040	91 044	68 126	41 755	11 844	8 700	2 323
Toneladas métricas	1 447	109	1 338	753	273	157	103	20	25	7
<b>Cocoteros</b>										
Número de explotaciones informantes	656 161	105 144	551 017	413 490	83 001	36 589	15 061	1 614	641	621
Número de árboles en edad productiva	87 530 148	8 289 716	84 240 432	36 822 958	18 632 262	12 477 445	8 024 353	2 144 684	1 492 804	4 645 926
Número de cocos (en millares)	3 214 399	114 251	3 100 148	1 348 816	697 555	439 443	288 885	83 546	55 518	186 385
<b>F GANADOS Y AVES DE CORRAL</b>										
<b>Caballos, mulas y asnos</b>										
Caballos	146 661	13 357	133 304	87 256	22 694	11 597	7 319	1 553	1 469	1 506
Mulas y asnos	.....	.....	.....	.....	.....	.....	.....	.....	.....	.....
<b>Ganado vacuno</b>										
	511 131	56 704	454 427	242 315	68 194	46 195	37 466	13 157	10 889	36 211
<b>Búfalos (carabaos)</b>										
	1 964 443	188 122	1 776 321	1 264 066	275 057	126 191	69 096	14 884	10 127	16 900
<b>Ganado porcino</b>										
	2 851 565	421 404	2 430 161	1 869 041	334 018	143 947	63 360	8 746	4 230	6 819
<b>Aves de corral</b>										
Pollos, gallinas, etc.	19 844 718	2 639 997	17 204 721	12 480 333	2 625 687	1 330 099	602 585	78 656	38 465	48 896
Patos	576 798	67 978	508 820	345 813	92 236	38 825	19 830	3 805	2 653	5 658
<b>G TECNOLOGIA AGRICOLA</b>										
Número de animales que se emplean o se emplearán para los trabajos de la explotación <sup>1</sup>	1 482 321	155 869	1 326 452	974 474	198 213	85 068	43 923	9 199	6 005	9 570
<b>H No se dispone de datos</b>										
<b>I RIEGO Y AVENAMIENTO</b>										
Superficie regada (Ha.)	400 138	19 718	380 420	241 253	64 997	29 185	26 100	4 568	3 740	10 577
<b>J, K No se dispone de datos</b>										

<sup>1</sup> Comprende búfalos y ganado vacuno que se emplean o se emplearán en las faenas de la explotación.

**RHODESIA DEL NORTE**  
**Agricultura africana**

**PERIODO DE REFERENCIA**

Las cifras sobre población se refieren al segundo semestre de 1950. El promedio ponderado de las fechas censales es el 9 de julio de 1950. Las estadísticas sobre ganados se refieren al 31 de diciembre de 1950.

**BASE LEGAL O ADMINISTRATIVA**

Circular 19744/73/18/49 del Ministro británico de Colonias, de 31 de mayo de 1949, ordenando a los territorios coloniales que faciliten información con arreglo a cinco cuadros mínimos.

**METODO DE RECOLECCION DE DATOS**

En el caso de la agricultura africana no se cumplió el programa mínimo respecto de los cultivos, pero sí en lo que se relaciona con la población africana que depende de la agricultura y las estadísticas de ganado africano.

Las cifras de población se obtuvieron a base de una encuesta por muestras sobre la población africana, realizada por la Oficina Central Africana de Estadística. Por conveniencias de orden práctico se dividió la encuesta en tres partes, a saber a) aldeas ; b) principales centros de población europeos ; c) zonas agrícolas no africanas.

La única parte del territorio no comprendida en la encuesta está integrada por los centros europeos de población más chicos, misiones, pequeñas minas, etc. y almacenes rurales. Sin embargo, la población indígena de estas colonias fué consignada como ausente para la muestra de aldeas africanas.

En la encuesta sobre aldeas africanas, cada provincia fué estudiada separadamente, considerándose como estratos los distritos administrativos. Se procedió a seleccionar sistemáticamente un total de 1.273 aldeas, número que representa aproximadamente el 5 por ciento de todas las aldeas del territorio.

En cada una de las principales poblaciones europeas se tomó una muestra sistemática de cada diez : a) rodales o parcelas residenciales, comerciales o industriales no africanas, y b) viviendas, cabañas o bien, tratándose de albergues, habitaciones en todos los caseríos y granjas africanas.

En las zonas agrícolas no africanas, la Oficina Central de Estadística eligió sistemáticamente una muestra de 72 agricultores entre los que figuraban en la lista de agricultores utilizada para el levantamiento del censo agropecuario anual.

Las cifras sobre ganado africano fueron facilitadas por el Director de los Servicios de Veterinaria, que las sacó de los registros que llevan los funcionarios del departamento y se revisan anualmente durante las visitas de inspección. Tales datos han sido completados mediante estimaciones.

**C POBLACION AGRICOLA**

La cifra relativa a la población total se refiere a toda la población indígena del territorio. En la población africana que depende de la agricultura están comprendidos : 1) los africanos que trabajan para patronos europeos y las personas a su cargo, y 2) los africanos dedicados por su cuenta a la agricultura y las personas a su cargo.

**F GANADOS Y AVES DE CORRAL**

Como ya se ha indicado, las cifras se refieren al 31 de diciembre de 1950.

FUENTE : 1. *The 1950 Sample Survey of the African Population of Northern Rhodesia*, Extracto del *Economic and Statistical Bulletin of Northern Rhodesia* (Vol. III, N°. 10 de 31-1-1951).

2. *Report on the Census of Agriculture of Northern Rhodesia 1949 50* (Preparado para el Censo Mundial Agropecuario de 1950 ; redactado en la Oficina Central Africana de Estadística, Salisbury, Rhodesia del Sur).

INFORME SOBRE EL CENSO AGROPECUARIO MUNDIAL DE 1950, VOLUMEN I

**RHODESIA DEL NORTE**

**Agricultura africana**

*No clasificado de acuerdo con el tamaño de la unidad de explotación*

**A, B** *No se dispone de datos*

**C POBLACION AGRICOLA**

Población total	1 816 000
Población que depende de la agricultura	1 420 200
Varones	(622 000)
Hembras	(798 200)

**D, E** *No se dispone de datos*

**F GANADOS Y AVES DE CORRAL**

**Caballos, mulas y asnos**

Caballos	—
Mulas	—
Asnos	—
Total	1 563

**Ganado vacuno**

Total	771 324
Reses de 2 años o más	(608 024)
Reses menores de 2 años	(163 300)

**Ganado ovino**

Total	47 920
Ovejas de 1 año o más	34 230
Machos	(6 850)
Hembras	(27 380)
Corderos	13 690

**Cabras**

Total	95 845
-------	--------

**Ganado porcino**

Total	41 172
-------	--------

**Aves de corral**

...

**G, H, I, J, K** *No se dispone de datos*

# INFORME SOBRE EL CENSO AGROPECUARIO MUNDIAL DE 1950, VOLUMEN I

## RHODESIA DEL NORTE Explotaciones europeas

### PERIODO DE REFERENCIA

Las estadísticas de superficie y producción se refieren a la temporada de 1949-50; las del ganado, al 31 de marzo de 1950.

### BASE LEGAL O ADMINISTRATIVA

Circular 1974/73/18/49 del Ministro británico de Colonias, de 31 de mayo de 1949, ordenando a los territorios coloniales que faciliten información con arreglo a cinco cuadros mínimos.

### METODO DE RECOLECCION DE DATOS

Si bien no pudo aplicarse el principio de la enumeración directa de las diferentes explotaciones, con respecto a la agricultura africana, Rhodesia del Norte decidió adoptar este método para la agricultura europea.

La Oficina Central Africana de Estadística ha formado un registro completo de agricultores europeos y adoptado las medidas oportunas para mantenerlo al día. Esta labor fué ultimada en 1949, procediendo entonces el Departamento de Agricultura de Rhodesia del Norte a redactar los formularios anuales y a distribuirlos entre los agricultores. En 1950 se amplió el cuestionario con objeto de cumplir los requisitos del Censo Agropecuario Mundial de 1950. El número de formularios devueltos a la Oficina Central ascendió a 952, sabiéndose que dejaron de enviarlos 44 explotaciones, cuyas actividades se estimaron sobre la base de los cuestionarios del año anterior, estimación que, sin embargo, no se hizo en el caso de 29 explotaciones. Se considera que es poca la proporción de la superficie total que no ha sido cubierta. La Oficina Central de Estadística preparó la serie mínima de cuadros recomendada en el Programa.

### A UNIDAD DE EXPLOTACION Y REGIMEN DE TENENCIA

a) *Explotación.* A los fines del censo se ha considerado unidad de explotación agrícola aquélla que tenga unos 10 acres como mínimo. Cuando la explotación se utiliza principalmente para cultivos y ganados, por ejemplo, no se incluyen en ella las huertas domésticas, etc., salvo en el caso de que el propietario dependa para vivir de la venta de productos agrícolas, hortícolas o pecuarios. En el número de explotaciones están incluidas algunas que, si bien tienen dueño, éste no las ocupa o no las explota todavía. En la superficie total no están comprendidas 6 explotaciones cuyos ocupantes no declararon su extensión respectiva.

b) *Régimen de tenencia.* Seis explotaciones hubo, que no hicieron declaración alguna respecto a la forma de tenencia.

### B APROVECHAMIENTO DE LA TIERRA

No ha sido posible determinar la superficie arable, por lo cual se consigna bajo este epígrafe la superficie de cultivo y, aparte, las tierras en barbecho.

No ha habido suficientes respuestas a las preguntas relativas a tierras dedicadas al cultivo de árboles, arbustos, vides y otras trepadoras y a las ocupadas por praderas y pastizales permanentes, razón por la cual no se han tabulado. Por medio de estimaciones ha sido posible indicar hasta cierto punto el desglose de la superficie total de las explotaciones europeas. La superficie de *montes o bosques* se ha estimado reajustando la cifra correspondiente al 31 de octubre de 1949 con arreglo al cambio registrado en el total de tierras enumeradas entre 1949 y 1950.

### C POBLACION AGRICOLA

En el número de explotaciones informantes no están comprendidas las no ocupadas.

El número de personas en la casa del productor se refiere solamente a los europeos, empleados y no empleados. Estos últimos son principalmente personas a cargo del productor, o sea, esposas y familias de los ocupantes.

### D PERSONAL OCUPADO EN LA AGRICULTURA

En el número de explotaciones que han informado sobre personas ocupadas en trabajos agrícolas no están comprendidas, claro está, tampoco las explotaciones no ocupadas.

El número de personas empleadas comprende tanto europeos como africanos.

### E CULTIVOS

Las cifras sobre superficie se refieren a la plantada. Cuando en un mismo terreno se efectúan el mismo año dos o más cultivos sucesivamente, se incluye la superficie cosechada correspondiente a cada uno de ellos. Cultivos mixtos: (i) si en un mismo terreno se efectúan simultáneamente dos o más cultivos, pero en condiciones tales que no queden afectados sensiblemente ni el crecimiento normal de las plantas ni la distancia que debe haber entre ellas, se atribuye la superficie total a cada cultivo; (ii) si en un mismo terreno se efectúan simultáneamente dos o más cultivos, pero en condiciones tales que queden afectados el crecimiento normal de las plantas y la distancia que debe haber entre ellas, la superficie total se subdivide entre los cultivos,

# INFORME SOBRE EL CENSO AGROPECUARIO MUNDIAL DE 1950, VOLUMEN I

## RHODESIA DEL NORTE Explotaciones europeas

indicándose en el cuadro la atribuida a cada uno de ellos ; (iii) si en un mismo terreno se efectúan simultáneamente dos o más cultivos, pero uno predomina, la superficie total puede atribuirse al cultivo predominante.

### F GANADOS Y AVES DE CORRAL

Estas estadísticas fueron facilitadas por el Veterinario-Jefe y se obtuvieron a base de formularios que llenaron los agricul-

tores europeos. Se refieren al ganado propiedad de europeos en fecha 31 de marzo de 1950. No se dispone de cifras sobre las aves de corral.

FUENTE : *Report on the Census of Agriculture of Northern Rhodesia, 1949/50* (Preparado para el Censo Agropecuario Mundial de 1950). Redactado en la Oficina Central de Estadística, Salisbury, Rhodesia del Sur, Julio 1952.



INFORME SOBRE EL CENSO AGROPECUARIO MUNDIAL DE 1950, VOLUMEN I

RHODESIA DEL NORTE

Explotaciones europeas

No clasificado de acuerdo con el tamaño de la unidad de explotación

**A UNIDAD DE PRODUCCION Y REGIMEN DE TENENCIA**

**Número y superficie de las unidades de explotación**

Total de explotaciones	967
Superficie total (hectáreas)	11 519 457

**Número y superficie de las unidades de explotación según el régimen de tenencia**

Unidades explotadas con arreglo a una sola forma de tenencia	
Propiedad del productor	
Número	426
Superficie (hectáreas)	745 347
Tomadas en arrendamiento	
Número	336
Superficie (hectáreas)	326 300
Administradas	
Número	101
Superficie (hectáreas)	187 095
Unidades explotadas con arreglo a formas mixtas de tenencia	
Número	98
Superficie (hectáreas)	260 715

**Superficie total de las unidades de explotación según el régimen de tenencia (hectáreas)**

Propiedad del productor	889 294
Tomadas en arrendamiento	438 395
Administradas	191 768

**B APROVECHAMIENTO DE LA TIERRA**

**Aprovechamiento de las tierras en las explotaciones (hectáreas)**

Tierras de cultivo	88 752
Tierras arables o de labranza	<sup>2</sup> (67 875)
Tierras en barbecho	(20 315)
Tierras para el cultivo de árboles, arbustos, vides y otras trepadoras	(562)
Praderas y pastizales permanentes <sup>3</sup>	...
Montes o bosques	724 075
Toda otra clase de tierras	<sup>3</sup> 706 630

**C POBLACION AGRICOLA**

**Casa del productor**

Número de explotaciones informantes	<sup>4</sup> 877
Número de personas	<sup>5</sup> 2 584

**D PERSONAL OCUPADO EN LA AGRICULTURA**

**Número de personas que trabajan en las faenas agrícolas de las explotaciones**

Número de explotaciones informantes	<sup>6</sup> 877
Número de personas	<sup>6</sup> 35 109

**E CULTIVOS-SUPERFICIE Y PRODUCCION<sup>7</sup>**

**Trigo**

Número de explotaciones informantes	52
Hectáreas	374
Toneladas métricas	326

**Arroz**

Número de explotaciones informantes	23
Hectáreas	193
Toneladas métricas	80

**Sorgo (semilla)**

Número de explotaciones informantes	15
Hectáreas	148
Toneladas métricas	102

**Maíz**

Número de explotaciones informantes	590
Hectáreas	38 912
Toneladas métricas	51 819

**Otros cereales plantados para grano (hectáreas)**

33

**Chicharos y frijoles (para semilla)**

Número de explotaciones informantes	195
Hectáreas	1 661
Toneladas métricas	490

**Otras leguminosas (hectáreas)**

18

**Chicharos y frijoles para heno**

Número de explotaciones informantes	86
Hectáreas	1 345

<sup>1</sup>No comprende 6 proyectos de explotación, cuya superficie no fué declarada. — <sup>2</sup>Superficie de cultivo solamente. — <sup>3</sup>Las praderas y pastizales permanentes se incluyen en el concepto «toda otra clase de tierras». — <sup>4</sup>No comprende las explotaciones no ocupadas. — <sup>5</sup>Europeos solamente. — <sup>6</sup>Totales de europeos y africanos empleados. — <sup>7</sup>Superficie plantada.

INFORME SOBRE EL CENSO AGROPECUARIO MUNDIAL DE 1950, VOLUMEN I

**RHODESIA DEL NORTE**

**Explotaciones europeas**

*No clasificado de acuerdo con el tamaño de la unidad de explotación*

<b>Cáñamo de Bengala para heno</b>		<b>Toda otra clase de cultivos</b>	
Número de explotaciones informantes	86	Hectáreas	7
Hectáreas	359		
<b>Gramíneas para heno</b>		<b>Naranjas</b>	
Número de explotaciones informantes	32	Número de árboles en edad productiva	27 824
Hectáreas	347	Número de árboles en edad no productiva	12 491
<b>Maíz para ensilaje</b>		<b>Otras frutas cítricas (agrios)</b>	
Número de explotaciones informantes	47	Número de árboles en edad productiva	15 339
Hectáreas	1 019	Número de árboles en edad no productiva	5 853
<b>Girasol forrajero</b>		<b>Otros árboles frutales</b>	
Hectáreas	93	Caducifolia	
<b>Otros cultivos forrajeros y de corte para heno, no leguminosos</b>		Número de árboles en edad productiva	1 685
Hectáreas	116	Número de árboles en edad no productiva	2 766
<b>Hortalizas</b>		Tropicales	
Número de explotaciones informantes	95	Número de árboles en edad productiva	11 686
Hectáreas	200	Número de árboles en edad no productiva	12 253
Toneladas métricas	1 071	<b>F GANADOS Y AVES DE CORRAL</b>	
<b>Algodón</b>		<b>Número de caballos, asnos y mulas</b>	
Hectáreas	51	Caballos	
Toneladas métricas	8	Número de explotaciones informantes	107
<b>Maní (cacahuete)</b>		Número de caballos	345
Número de explotaciones informantes	94	Mulas	
Hectáreas	317	Número de explotaciones informantes	2
Toneladas métricas	* 117	Número de mulas	5
<b>Semilla de girasol</b>		Asnos	
Número de explotaciones informantes	113	Número de explotaciones informantes	51
Hectáreas	739	Número de asnos	289
Toneladas métricas	246	<b>Ganado vacuno</b>	
<b>Semillas oleaginosas no consignadas en otros epígrafes (cáñamo de Bengala)</b>		Número de explotaciones informantes	578
Número de explotaciones informantes	158	Número de reses consignadas	136 695
Hectáreas	2 723	Ganado vacuno de 2 años o más	108 071
Toneladas métricas	471	Machos	(48 104)
<b>Tabaco</b>		Hembras	(59 967)
Número de explotaciones informantes	256	Ganado vacuno menor de 2 años	28 624
Hectáreas	6 179	<b>Ganado ovino</b>	
Toneladas métricas	3 018	Número de explotaciones informantes	186
		Número de ovejas	9 059

\*Con cáscara.



INFORME SOBRE EL CENSO AGROPECUARIO MUNDIAL DE 1950, VOLUMEN I

**RHODESIA DEL NORTE**  
**Explotaciones europeas**

Clasificado de acuerdo con el tamaño de la unidad de explotación

CLASIFICACION POR TAMAÑO SEGUN LA SUPERFICIE TOTAL DE LA EXPLOTACION

	Explotaciones de todos tamaños	Menores de 4 Ha.	De 4 a 10,1 Ha.	De 10,1 a 20,2 Ha.	De 20,2 a 40,5 Ha.	De 40,5 a 101,2 Ha.	De 101,2 a 202,3 Ha.	De 202,3 a 404,7 Ha.	De 404,7 a 1.011,7 Ha.	De 1.011,7 a 2.023,4 Ha.	De 2.023,4 Ha. y más	Tamaño no declarado
		Menores de 10 acres	De 10 a 25 acres	De 25 a 50 acres	De 50 a 100 acres	De 100 a 250 acres	De 250 a 500 acres	De 500 a 1.000 acres	De 1.000 a 2.500 acres	De 2.500 a 5.000 acres	De 5.000 acres y más	
<b>A UNIDAD DE PRODUCCION Y REGIMEN DE TENENCIA</b>												
<b>Número y superficie de las unidades de explotación</b>												
Explotaciones												
Número	967	1	24	22	24	63	49	95	223	259	201	6
Porcentaje	100,0	0,1	2,5	2,3	2,5	6,5	5,1	9,8	23,0	26,8	20,8	0,6
Superficie <sup>1</sup>												
Hectáreas	1 519 457	3	179	307	675	3 915	7 009	26 254	144 818	358 029	978 268	...
Porcentaje	100,0		0,1			0,3	0,5	1,7	9,5	23,6	64,3	...
<b>Número y superficie de las unidades de explotación, según el régimen de tenencia</b>												
Explotadas con arreglo a una sola forma de tenencia												
Propiedad del productor												
Número	426	1	6	9	5	9	17	56	123	118	82	—
Superficie (hectáreas)	745 347	3	40	131	150	669	2 631	15 228	77 432	157 960	491 103	—
Tomadas en arrendamiento												
Número	336	—	18	13	17	50	27	25	54	85	47	—
Superficie (hectáreas)	326 300	—	139	176	457	2 983	3 666	7 273	36 062	120 608	154 936	—
Administradas												
Número	101	—	—	—	1	4	5	10	34	26	21	—
Superficie (hectáreas)	187 095	—	—	—	29	263	712	2 589	23 110	34 597	125 795	—
Explotadas con arreglo a formas mixtas de tenencia												
Número	98	—	—	—	1	—	—	4	12	30	51	—
Superficie (hectáreas)	260 715	—	—	—	39	—	—	1 164	8 214	44 864	206 434	—
<b>B APROVECHAMIENTO DE LA TIERRA</b>												
<b>Aprovechamiento de la tierra en las explotaciones (hectáreas)</b>												
Tierras de cultivo												
Tierras arables o de labranza <sup>2</sup>	88 752	...	...	...	...	...	...	...	...	...	...	...
Tierras en barbecho	(67 875)	(—)	(21)	(58)	(88)	(593)	(654)	(3 478)	(10 953)	(21 317)	(30 432)	(281)
Tierras para el cultivo de árboles, arbustos, vides y otras trepadoras	(20 315)	...	...	...	...	...	...	...	...	...	...	...
Praderas y pastizales permanentes <sup>4</sup>	(562)	...	...	...	...	...	...	...	...	...	...	...
Montes o bosques	724 075	...	...	...	...	...	...	...	...	...	...	...
Toda otra clase de tierras <sup>3</sup>	706 630	...	...	...	...	...	...	...	...	...	...	...
<b>C POBLACION AGRICOLA</b>												
<b>Casa del productor</b>												
Número de explotaciones informantes <sup>4</sup>	877	1	21	18	23	53	39	88	196	241	193	4
Número de personas <sup>5</sup>	2 584	1	26	39	60	94	69	183	515	752	841	4

<sup>1</sup>No comprende 6 proyectos de explotaciones agrícolas cuya superficie no fué declarada. — <sup>2</sup>Superficie de cultivo solamente. — <sup>3</sup>Las praderas y pastizales permanentes se incluyen en el concepto «toda otra clase de tierras». — <sup>4</sup>No comprende las explotaciones no ocupadas. — <sup>5</sup>Europeas solamente.

INFORME SOBRE EL CENSO AGROPECUARIO MUNDIAL DE 1950, VOLUMEN I

**RHODESIA DEL NORTE**  
**Explotaciones europeas**

*Clasificado de acuerdo con el tamaño de la unidad de explotación*

CLASIFICACION POR TAMAÑO SEGUN LA SUPERFICIE TOTAL DE LA EXPLOTACION

	Explotaciones de todos tamaños	Meno- res de 4 Ha.	De 4 a 10,1 Ha.	De 10,1 a 20,2 Ha.	De 20,2 a 40,5 Ha.	De 40,5 a 101,2 Ha.	De 101,2 a 202,3 Ha.	De 202,3 a 404,7 Ha.	De 304,7 a 1.011,7 Ha.	De 1.011,7 a 2.023,4 Ha.	De 2.023,4 a Ha. y más	Tamaño no declarado
		Meno- res de 10 acres	De 10 a 25 acres	De 25 a 50 acres	De 50 a 100 acres	De 100 a 250 acres	De 250 a 500 acres	De 500 a 1.000 acres	De 1.000 a 2.500 acres	De 2.500 a 5.000 acres	De 5.000 acres y más	
<b>D PERSONAL OCUPADO EN LA AGRICULTURA</b>												
Número de personas que trabajan en las faenas agrícolas de las explotaciones												
Número de explotaciones informantes <sup>6</sup>	877	1	21	18	23	53	39	88	196	241	193	4
Número de personas <sup>6</sup>	35 109	7	140	164	301	628	672	2 067	8 263	9 120	13 621	126
<b>E CULTIVOS<sup>7</sup></b>												
<b>Trigo</b>												
Número de explotaciones informantes	52	—	—	—	8	—	—	5	10	16	13	—
Hectáreas	374	—	—	—	10	—	—	13	79	168	104	—
Toneladas métricas	326	—	—	—	17	—	—	6	55	138	110	—
<b>Arroz</b>												
Número de explotaciones informantes	23	—	—	1	1	7	3	4	2	4	1	—
Hectáreas	193	—	—	0,4	0,4	14	9	145	4	14	6	—
Toneladas métricas	80	—	—	0,3	0,5	5	16	44	2	12	—	—
<b>Sorgo (semilla)</b>												
Número de explotaciones informantes	15	—	1	—	—	3	1	4	2	4	—	—
Hectáreas	148	—	0,4	—	—	10	5	63	28	42	—	—
Toneladas métricas	102	—	0,4	—	—	7	0,9	35	17	42	—	—
<b>Maíz</b>												
Número de explotaciones informantes	590	—	4	8	9	21	19	58	133	180	156	2
Hectáreas	38 912	—	14	23	22	364	454	2 168	6 307	12 784	16 529	247
Toneladas métricas	51 819	—	6	13	15	200	594	2 162	7 460	16 801	24 296	272
<b>Chícharos y frijoles (para semilla)</b>												
Número de explotaciones informantes	195	—	1	—	2	6	7	15	33	67	64	—
Hectáreas	1 661	—	—	—	1	12	7	76	191	599	775	—
Toneladas métricas	490	—	0,3	—	0,3	3	3	14	75	102	292	—
<b>Cáñamo de Bengala de corte para heno</b>												
Número de explotaciones informantes	24	—	—	—	—	—	—	1	4	7	12	—
Hectáreas	359	—	—	—	—	—	—	0,4	56	173	129	—
<b>Gramíneas para heno</b>												
Número de explotaciones informantes	32	—	—	—	1	1	3	5	2	10	10	—
Hectáreas	347	—	—	—	2	53	4	4	4	196	84	—

<sup>6</sup>Totales de europeos y africanos empleados. — <sup>7</sup>Superficie plantada.

INFORME SOBRE EL CENSO AGROPECUARIO MUNDIAL DE 1950, VOLUMEN I

**RHODESIA DEL NORTE**  
**Explotaciones europeas**

*Clasificado de acuerdo con el tamaño de la unidad de explotación*

CLASIFICACION POR TAMAÑO SEGUN LA SUPERFICIE TOTAL DE LA EXPLOTACION

	Explotaciones de todos tamaños	Menos de 4 Ha.	De 4 a 10,1 Ha.	De 10,1 a 20,2 Ha.	De 20,2 a 40,5 Ha.	De 40,5 a 101,2 Ha.	De 101,2 a 202,3 Ha.	De 202,3 a 404,7 Ha.	De 404,7 a 1.011,7 Ha.	De 1.011,7 a 2.023,4 Ha.	De 2.023,4 Ha. y más	Tamaño no declarado
		Menos de 10 acres	De 10 a 25 acres	De 25 a 50 acres	De 50 a 100 acres	De 100 a 250 acres	De 250 a 500 acres	De 500 a 1.000 acres	De 1.000 a 2.500 acres	De 2.500 a 5.000 acres	De 5.000 acres y más	
<b>Maíz para ensilaje</b>												
Número de explotaciones informantes	47	—	—	—	1	—	—	3	6	12	25	—
Hectáreas	1 019	—	—	—	6	—	—	122	61	213	617	—
<b>Hortalizas</b>												
Número de explotaciones informantes	95	—	2	5	9	6	11	15	16	22	9	—
Hectáreas	200	—	2	4	21	32	9	19	64	39	10	—
Toneladas métricas	1 071	—	3	11	119	102	31	51	340	334	80	—
<b>Maní o cacahuete (sin corteza)</b>												
Número de explotaciones informantes	94	—	3	1	3	5	7	6	19	25	25	—
Hectáreas	317	—	2	0,4	2	6	17	9	28	108	145	—
Toneladas métricas	117	—	1	0,5	0,5	3	7	5	11	43	46	—
<b>Semilla de girasol</b>												
Número de explotaciones informantes	113	—	1	—	1	4	7	9	17	39	35	—
Hectáreas	739	—	0,4	—	1	4	31	56	108	272	267	—
Toneladas métricas	246	—	—	—	0,7	1,2	24	28	29	65	98	—
<b>Semillas oleaginosas no consignadas en otros epígrafes (semilla de cáñamo de Bengala)</b>												
Número de explotaciones informantes	158	—	1	1	—	—	5	13	33	50	55	—
Hectáreas	2 723	—	2	3	—	—	27	81	622	865	1 123	—
Toneladas métricas	471	—	0,3	0,3	—	—	8	15	93	164	190	—
<b>Tabaco</b>												
Número de explotaciones informantes	256	—	—	—	—	—	—	—	—	—	—	—
Hectáreas	6 179	—	—	12	—	75	16	176	1 580	1 457	2 831	32
Toneladas métricas	3 018	—	—	5	—	32	13	68	708	710	1 470	12
<b>H ABONOS Y MEJORADORES DEL SUELO</b>												
Superficie a la que se aplicó abono verde (hectáreas)	12 681	—	—	19	6	11	45	358	1 949	4 049	6 244	—

**RHODESIA DEL SUR**  
**Agricultura africana**

**PERIODO DE REFERENCIA**

El censo abarcó todo el territorio de Rhodesia del Sur, refiriéndose a la temporada octubre 1948 octubre 1949. Los trabajos locales se efectuaron principalmente entre febrero y julio de 1949.

**METODO DE RECOLECCION DE DATOS**

Los datos fueron acopiados mediante una encuesta de muestreo, que comprendió: (a) cultivos corrientes levantados por familias que viven en aldeas comunales de las reservas indígenas y en otros lugares, y (b) cultivos corrientes levantados por familias que viven en pequeñas fincas tomadas en arrendamiento en las llamadas *Native Purchase Areas*. El Departamento de Agricultura Indígena relleno un cuestionario completo de todos los cultivos levantados por indígenas que explotaban parcelas en algunos proyectos de riego. No se tuvieron en cuenta los cultivos levantados en pequeñas parcelas por indígenas al servicio de europeos. Para recaudar el impuesto de capitación se empleó en cada distrito una lista de aldeas en la que figuran el nombre del jefe y el de la aldea, el número de contribuyentes y la localización de ésta.

En los registros figuran también los nombres de los hombres que viven fuera de las aldeas de régimen comunal, cultivando pequeñas explotaciones en las *Native Purchase Areas*. A los efectos del censo, cada uno de éstos fué considerado una unidad de muestra como si se tratase de una aldea corriente. Tales registros de distrito constituyeron el marco del censo levantado por muestreo.

En los registros de contribuciones de cada distrito se consiguan las aldeas por los nombres de sus respectivos jefes ordenados al azar para fines censales (por lo general alfabético). Posteriormente, después de disponer por orden alfabético los referidos registros de distrito, constituyendo una lista única para cada provincia, se procedió a seleccionar una muestra sistemática compuesta de una por cada 40 de todas las aldeas y explotaciones de las *Native Purchase Areas*, que figuraban en los registros de contribuciones.

El número de unidades seleccionadas en cada provincia osciló entre 57 y 198. De las 593 unidades así seleccionadas se recibieron 592 cuestionarios que comprendían 44 explotaciones de las citadas áreas y 26 nulos, de aldeas inscritas en los registros con carácter puramente nominal. Cuatro quintas partes de los trabajos locales fueron realizados por el Departamento de Agricultura Indígena. Cada una de las aldeas y de las explotaciones enclavadas en las *Native Purchase Areas* que se tomaron como muestra fué visitada durante la temporada vegetativa por un enumerador acompañado de una brigada topográfica integrada por un funcionario o inspector de fomento de tierras (es decir, del Departamento de Agricultura Indígena) en calidad de jefe

y de tres a cinco ayudantes. En presencia del jefe de la aldea, para que señalase los límites de las tierras de su comunidad e indicara los terrenos pertenecientes a cada miembro de ella, así como a cualquier otro propietario, dicha brigada topográfica procedió a medir todas las tierras y huertas cultivadas. La medición propiamente dicha se efectuó por pasos. Antes de proceder a la medición de cada aldea se calibró el paso de cada ayudante, repitiéndose la operación una vez terminados los trabajos relativos a cada una. Para cada aldea inscrita en los registros con carácter puramente nominal se llenó un cuestionario nulo. Además, el enumerador volvió a personarse en la aldea o granja poco antes de la recolección a fin de proceder a la estimación a ojo de las cosechas. El resto de los trabajos de campo se efectuó por europeos especialmente contratados al efecto en las zonas más distantes de la colonia en que el Departamento no intervenía. Dichos enumeradores emplearon los mismos métodos que los funcionarios de agronomía, pero fueron destacados a finales de la temporada vegetativa de modo que pudieran medir las tierras y al propio tiempo estimar los cultivos. En este caso, a los enumeradores que carecían de conocimientos técnicos se les dieron instrucciones sobre la medición de tierras, pero no se les encargó que estimaran a ojo el rendimiento de los cultivos. Consecuencia de ello fué que no se recibieran estimaciones de cosechas de 22 aldeas, si bien sus tierras fueron medidas y clasificadas por cultivos. Por tanto, en algunas zonas se registraron fracciones de muestreo levemente distintas para tierras y para rendimientos.

Un funcionario profesional de la Oficina del Censo y el Inspector-Jefe de Tierras del Departamento de Agricultura Indígena recorrieron toda la colonia para explicar la naturaleza y fines del Censo. Se examinaron las dificultades de carácter local y se expuso prácticamente el método de medición de tierras. El personal temporero fué instruido por la Oficina del Censo y por funcionarios agronómicos.

Todos los cuestionarios fueron entregados por los funcionarios europeos responsables de los trabajos efectuados independientemente por personal indígena capacitado. Los cuestionarios fueron revisados por funcionarios agronómicos provinciales y cada diagrama fué sometido a revisión final por la Oficina del Censo. Los trabajos que planteaban alguna duda fueron devueltos a los distritos para que se procediera a rehacerlos. En última instancia, todas las cuestiones dudosas fueron sometidas a la Oficina Central del Departamento para su aprobación. Aparte estas verificaciones, el personal europeo de distritos y provincial comprobó los datos tomados independientemente por personal indígena mediante ampliaciones y repeticiones ocasionales.

Las estimaciones de la superficie de las provincias fueron efectuadas calculando a base de la muestra la proporciones entre superficie y contribuyente en cada provincia. A base de información

## RHODESIA DEL SUR

### Agricultura africana

complementaria tomada del registro de contribuciones se determinó el promedio de contribuyentes por aldea, sirviendo esto de base para estimar la superficie media por aldea. La superficie total de la provincia se obtuvo multiplicando dicho promedio por el total de aldeas enclavadas en la provincia.

Las estimaciones de producción provincial se establecieron multiplicando el rendimiento medio por acre obtenido a base de la muestra por las estimaciones de superficie obtenidas del modo antes indicado.

#### E CULTIVOS

El objetivo primordial del censo era la medición de todas las tierras cultivadas en la temporada 1948/49, inclusive campos y pequeñas huertas domésticas. Los datos recogidos y las definiciones adoptadas fueron los recomendados por la FAO con las adaptaciones necesarias por razones administrativas locales. Los enumeradores delimitaron en la mayor medida posible la superficie dedicada a cada cultivo.

Cuando había dos cultivos en distintas partes de un mismo campo, cada parte fué considerada como un solo campo. Si, por el contrario los diversos cultivos de un terreno aparecían entremezclados en toda la extensión de éste, se consignó el nombre de todos ellos. Cuando fué posible se hizo una estimación aproximada de la proporción de la superficie ocupada por cada cultivo. En caso contrario, se consignó el cultivo que ocupaba la parte mayor, junto con el nombre de los demás cultivos.

Debido a la desordenada siembra de semillas mezcladas en las zonas más atrasadas, a veces no les fué posible a los enumeradores estimar la proporción de los campos dedicada a los distintos cultivos. En estos casos ha sido necesario clasificar tales cultivos en el concepto *Cultivos mixtos*.

En la categoría *Otros cultivos* se incluyen calabazas, melones, arroz, trigo, algodón, etc., que revestían importancia relativamente reducida. El arroz y el trigo se cultivaron en 1948/49 en tan pequeña escala que no valía la pena calcular estimaciones de superficie a base de los datos censales. Además de haberse hecho en pequeña escala en dicho año, la plantación de algodón revistió carácter sumamente localizado y hubiera sido necesaria una encuesta suplementaria especial para estimar la superficie plantada. Teniendo en cuenta la pequeña extensión plantada y la posibilidad de establecer estimaciones razonables a base de las ventas de semillas de algodón y de la cosecha de este producto, ambas intervenidas, no se consideró justificada dicha encuesta.

#### F GANADOS Y AVES DE CORRAL

Las cifras sobre ganados se refieren a los pertenecientes a indígenas el 31 de diciembre de 1950. Estos datos fueron facilitados por el Departamento de Asuntos Indígenas, basándose en :

(a) Recuentos de ganado vacuno efectuados por el inspector en balneaciones obligatorias. La partida de los bovinos se basa en el Censo de Ganado Vacuno Africano levantado en 1948 por el Departamento de Asuntos Indígenas.

(b) Para otras clases de ganado, se hicieron estimaciones escrupulosas por funcionarios de cada distrito.

FUENTE : *Report on the sample census of African Agriculture of Southern Rhodesia*, Central African Statistical Office, Salisbury, julio de 1951.



INFORME SOBRE EL CENSO AGROPECUARIO MUNDIAL DE 1950, VOLUMEN I

**RHODESIA DEL SUR**  
**Agricultura africana**

*No clasificado de acuerdo con el tamaño de la unidad de explotación*

**A, B, C, D** *No se dispone de datos*

**E CULTIVOS-SUPERFICIE Y PRODUCCION<sup>1</sup>**

<b>Mijo y sorgo<sup>2</sup></b>	
Hectáreas	1 181 000
Toneladas métricas <sup>3</sup>	271 000
<b>Maíz</b>	
Hectáreas	274 000
Toneladas métricas <sup>3</sup>	120 000
<b>Guisantes y frijoles</b>	
Hectáreas	19 000
Toneladas métricas <sup>3</sup>	6 000
<b>Cultivos mixtos</b>	
Hectáreas	114 000
<b>Cacahuete (maní)</b>	
Hectáreas	46 000
Toneladas métricas <sup>4</sup>	10 000
<b>Otros cultivos<sup>5</sup></b>	
Hectáreas	22 000

**F GANADOS Y AVES DE CORRAL (número)**

**Caballos, mulas y asnos**

Caballos y mulas	—
Asnos	<sup>6</sup> 82 175

**Ganado vacuno**

Total de reses	1 832 415
Reses de 2 años o más	<sup>7</sup> 1 095 800
Machos	<sup>7</sup> (557 100)
Hembras	<sup>7</sup> (538 700)
Reses menores de 2 años	<sup>7</sup> 736 600
Machos	<sup>7</sup> (318 800)
Hembras	<sup>7</sup> (417 800)
Vacas y vaquillas (incluidas en el total de reses)	<sup>7</sup> 806 000

**Ganado ovino** 201 269

**Ganado caprino** 545 599

**Ganado porcino** 54 476

**G, H, I, J, K** *No se dispone de datos.*

<sup>1</sup>Las cifras de producción comprenden las relativas a cultivos levantados separadamente y a los mixtos. — <sup>2</sup>Comprende *munga* (mijo perla), sorgo de Cafrería, *rupuko* (mijo africano) y sus mezclas. — <sup>3</sup>Trillado. — <sup>4</sup>Descascarado. — <sup>5</sup>Comprende trigo, arroz, calabazas, melones, algodón, etc. Los datos de producción de que se dispone son los siguientes:

	Toneladas
Trigo	400
Arroz	2 500
Calabazas, melones, etc.	28 000

<sup>6</sup>Cifra muy aproximada. — <sup>7</sup>Cifras aproximadas basadas en el censo de ganado vacuno africano, levantado en 1948 por el Departamento de Asuntos Indígenas.



**RHODESIA DEL SUR**  
**Explotaciones europeas**

**PERIODO DE REFERENCIA**

El censo agropecuario de las explotaciones europeas de Rhodesia del Sur se dividió en dos partes. La primera (1950-I), fechada el 30 de septiembre de 1950, comprende: tamaño de las explotaciones, régimen de tenencia, aprovechamiento de la tierra, cultivos de verano, huertos y árbol del aceite (*tung*), utilización del maíz, conservación de suelos y aguas, riego, etc. La segunda (1950-II), fechada el 31 de diciembre de 1950, abarca población agrícola, personal ocupado en la agricultura, cultivos de invierno, ganados, tecnología agrícola, etc.

**BASE LEGAL O ADMINISTRATIVA**

Las normas que rigen la recopilación de todas las estadísticas agropecuarias están contenidas en la *Agricultural Statistics Act* (Capítulo 156).

**METODO DE RECOLECCION DE DATOS**

Todos los años se lleva a cabo una enumeración directa de explotaciones europeas. Para el Censo Agropecuario Mundial se añadieron algunos conceptos. Los cuestionarios se enviaron por correo a cada agricultor o administrador.

**A UNIDAD DE EXPLOTACION Y REGIMEN DE TENENCIA**

El alcance del Censo de Rhodesia del Sur quedó determinado por la definición de agricultor adoptada en la *Agricultural Statistics Act* (Capítulo 156), a saber: « Toda persona encargada de haciendas, ranchos, granjas o cualesquiera explotaciones agrícolas, sea en calidad de propietario, arrendatario, administrador, sirviente u ocupante, sea obrando por cuenta de tales personas, como asimismo los propietarios de ganado sin morada fija y las personas que apacientan ganado en pastizales comunales o en reservas municipales ».

La explotación o finca quedó definida como todo terreno dedicado en su totalidad o en parte a la producción agrícola.

Administrativamente, esta definición se interpretó en el sentido de que comprendía todos los tipos de agricultura, incluso avicultura, fruticultura y horticultura comercial, por pequeña que fuera la finca. No cabe duda de que, en la práctica, en lo referente a las pequeñas explotaciones el censo resultó muy incompleto.

Cuando dos o más fincas de un solo propietario se explotaban separadamente se consideraron unidades separadas. Las granjas adyacentes bajo una sola administración, a menos que radicarán en distritos distintos, podían considerarse como una sola explotación y consignarse sus datos en un solo cuestionario.

**B APROVECHAMIENTO DE LA TIERRA**

En Rhodesia del Sur se levantan cultivos tanto en verano como en invierno. En la primera parte del censo sólo se han obtenido datos sobre aprovechamiento de la tierra en las explotaciones en lo que respecta a cultivos de verano.

Las *tierras arables o de labranza* son las ocupadas por cultivos extensivos de verano. Las *tierras para el cultivo de árboles, arbustos, vides y otras trepadoras* son las ocupadas por huertos. Tratándose de frutas de plantación densa, como bananos, piñas, fresas, etc., las tierras en que se cultivan habían de clasificarse en *otros cultivos extensivos* y no en « huertos ». Las *tierras de cultivo* constituyen el conjunto de tierras arables y de tierras para el cultivo de árboles, arbustos, vides y otras trepadoras.

Las *praderas y pastizales permanentes* son las tierras ocupadas por pastos naturales.

El concepto *montes o bosques* comprende la superficie plantada de bosque y las arboledas naturales.

**C POBLACION AGRICOLA**

El número de personas en las casas de los productores sólo se refiere al de europeos en explotaciones en 31 de diciembre de 1950: comprende los propietarios u ocupantes que trabajan en la explotación, administradores, aprendices, otros empleados europeos y las esposas e hijos.

**D PERSONAL OCUPADO EN LA AGRICULTURA**

Los datos se refieren al 31 de diciembre de 1950. Comprenden los europeos dedicados activamente a la agricultura, como propietarios u ocupantes, administradores, aprendices y otros empleados europeos, y los indígenas y trabajadores de color empleados en explotaciones. Los propietarios u ocupantes que vivían en explotaciones venían obligados a incluirse como personal que trabajaba en las explotaciones. Las esposas e hijos sólo tenían que clasificarse en este apartado si se dedicaban a trabajos como los propios de la industria lechera, la avicultura, etc.

**E CULTIVOS**

La superficie indicada es la sembrada para cultivar. Como antes se ha indicado, en Rhodesia del Sur se levantan cultivos tanto en verano como en invierno. Sin embargo, como no es costumbre cultivarlos en sucesión, sino en diferentes terrenos, la superficie de cada cultivo se consigna por separado, por lo que no se incurre en duplicación. Por tanto, las cifras sobre cultivos de verano y de invierno aparecen juntas en el orden acostumbrado. La clasificación de cifras sobre cultivos con arreglo al tamaño de la explotación sólo se ha llevado a cabo respecto

## INFORME SOBRE EL CENSO AGROPECUARIO MUNDIAL DE 1950, VOLUMEN I

### RHODESIA DEL SUR Explotaciones europeas

a los principales cultivos de verano. En este caso, la superficie de cultivos mixtos sólo se ha tenido en cuenta en lo que atañe a las cosechas principales. Por esta razón podrán observarse algunas discrepancias entre los totales que figuran en el cuadro clasificado y los no clasificados de acuerdo con el tamaño de la explotación. En el caso de los cultivos de verano, cuando se levantaban juntos dos cultivos, había que indicarlo claramente en el cuestionario. Cuando un cultivo no se segaba, consumiéndolo el ganado directamente, era obligatorio declararlo, formulando, de ser posible, una estimación del rendimiento total. Caso de perderse totalmente un cultivo, había de consignarse la superficie total sembrada, anotando como nulo el rendimiento.

#### F GANADOS Y AVES DE CORRAL

El número de cabezas de ganado se refiere al 31 de diciembre de 1950. Se ha incluido todo el ganado propiedad de europeos (fuera para matanza o reproducción, etc.) existente en las ex-

plotaciones, incluso el apacentado por cuenta de terceros. No se ha incluido el ganado propiedad de indígenas.

#### G TECNOLOGIA AGRICOLA

La medida en que se emplea energía animal se ha determinado a base del número de bueyes de tiro entrenados. No se ha tenido en cuenta el posible empleo de asnos y mulas. Para determinar el grado de mecanización se ha atendido al número de tractores empleados. Este es el de los que se encontraban en servicio en las explotaciones en 31 de diciembre de 1950.

FUENTE : *Fourth Report on the Agricultural and Pastoral Production of European Farmers, 1949-50*, Sección Agronómica de la Oficina Central de Estadísticas Africanas, Salisbury (Rhodesia del Sur). Noviembre 1951.

Id., *Part II : World Agricultural Census 1950*, preparado por la Oficina Central de Estadísticas Africanas, Salisbury (Rhodesia del Sur).

INFORME SOBRE EL CENSO AGROPECUARIO MUNDIAL DE 1950, VOLUMEN I

**RHODESIA DEL SUR**  
**Explotaciones europeas**

No clasificado de acuerdo con el tamaño de la unidad de explotación

**A UNIDAD DE EXPLOTACION Y REGIMEN DE TENENCIA**

**Número y superficie de las unidades de explotación<sup>1</sup> 1950-I**

Total de explotaciones	25 054
Superficie total de las explotaciones (hectáreas)	11 568 631

**Número y superficie de las unidades de explotación, según el régimen de tenencia<sup>2</sup> 1950-I**

Explotadas con arreglo a una sola forma de tenencia	
Propiedad del productor	
Número	4 088
Superficie (hectáreas)	7 186 524
Tomadas en arrendamiento	
Número	444
Superficie (hectáreas)	6 624 626
Explotadas con arreglo a formas mixtas de tenencia	
Número	154
Superficie (hectáreas)	491 623
Explotadas por administradores	
Número	286
Superficie (hectáreas)	3 265 858

**B APROVECHAMIENTO DE LA TIERRA**

**Aprovechamiento de la tierra en las explotaciones (hectáreas)<sup>4</sup> 1950-I**

Tierras de cultivo	300 310
Tierras arables o de labranza	(298 210)
Tierras para el cultivo de árboles, arbustos, vides y otras trepadoras	(2 100)
Praderas y pastizales permanentes	4 136 440
Montes o bosques	5 976 520
Toda otra clase de tierras	1 157 340

**C POBLACION AGRICOLA**

**Número de personas en las casas de los productores<sup>5</sup> 1950-II**

Número de explotaciones informantes	4 882
Número de personas	16 790

**D PERSONAL OCUPADO EN LA AGRICULTURA**

**Número de personas empleadas en las explotaciones - 1950-II**

Total de personas	176 476
Europeos	7 375
Varones	(6 848)
Hembras	(527)
Indígenas <sup>6</sup>	168 997
De color	104

**E CULTIVOS**

**Trigo (total) - 1950 - II**

Número de explotaciones informantes	71
Hectáreas	361
Toneladas métricas	309
Trigo de regadío	
Número de explotaciones informantes	54
Hectáreas	(246)
Toneladas métricas	(288)
Trigo de secano	
Número de explotaciones informantes	17
Hectáreas	(115)
Toneladas métricas	(21)

**Sorgo (de Cafrería) - 1950 - I**

Hectáreas	949
Toneladas métricas	348

**Maíz - 1950 - I**

Número de explotaciones informantes	3 841
Hectáreas	137 970
Toneladas métricas	165 342

**Cebada - 1950 - II**

Hectáreas	204
Toneladas métricas	327

**Avena - 1950 - II**

Hectáreas	73
Toneladas métricas	49

**Otros cereales para grano - 1950 - I**

Hectáreas	200
-----------	-----

<sup>1</sup>En el número de explotaciones, pero no en la superficie total, se incluyen 82 explotaciones cuya superficie no se declaró. — <sup>2</sup>Total de cuestionarios tabulados. Se incluye un reducido número de agricultores que constaba que poseían ganado, pero no levantaban cultivos; el total estimado de explotaciones ocupadas se cifra en 5181. — <sup>3</sup>No comprende detalles sobre 82 explotaciones cuya superficie no se declaró. — <sup>4</sup>Todas las cifras están redondeadas. Las relativas a tierras arables y para el cultivo de árboles, arbustos, vides y otras trepadoras comprenden 1940 y 40 hectáreas, respectivamente, correspondientes a 82 explotaciones cuya superficie no se declaró. — <sup>5</sup>Sólo se refiere a europeos que viven en las explotaciones, incluso los residentes en 76 de ellas, cuya superficie no se declaró. — <sup>6</sup>Varones solamente.

INFORME SOBRE EL CENSO AGROPECUARIO MUNDIAL DE 1950, VOLUMEN I

**RHODESIA DEL SUR**  
**Explotaciones europeas**

*No clasificado de acuerdo con el tamaño de la unidad de explotación*

<b>Frijoles comestibles - 1950 - I</b>		<b>Girasol para forraje o ensilaje - 1950 - I</b>	
Hectáreas	2 798	Hectáreas	817
Toneladas métricas	1 007		
<b>Otras leguminosas - 1950 - I</b>		<b>Otros cultivos forrajeros - 1950 -</b>	
Hectáreas	456	Como cultivo principal <sup>9</sup>	
		Hectáreas	6 060
<b>Patatas (papas) - 1950 - I y II</b>		Toneladas métricas	22 870
Hectáreas	1 670	Asociados con maíz <sup>10</sup>	
Toneladas métricas	12 276	Toneladas métricas	13 805
<b>Batatas (camotes) - 1950 - I</b>		<b>Cebollas - 1950 - II</b>	
Hectáreas	272	Hectáreas	117
Toneladas métricas	794	Toneladas métricas	746
<b>Otros tubérculos y raíces - 1950 - I</b>		<b>Otros cultivos para semilla<sup>11</sup> - 1950 - I</b>	
Hectáreas	111	Hectáreas	5 929
		Toneladas métricas	2 521
<b>Gramíneas cultivadas - 1950 - I</b>		<b>Superficie en cultivo de abono verde - 1950 - I</b>	
Hectáreas	2 243	Número de explotaciones informantes	1 318
		Hectáreas	41 717
<b>Otras leguminosas para forraje<sup>7</sup> - 1950-I y II</b>		<b>Algodón - 1950 - I</b>	
Hectáreas	11 044	Número de explotaciones informantes	338
Toneladas métricas	30 479	Hectáreas	3 520
		Toneladas métricas <sup>12</sup>	1 141
<b>Granos inmaduros para forraje o heno<sup>8</sup> - 1950 - I</b>		<b>Cacahuete (maní) - 1950 - I</b>	
Hectáreas	569	Número de explotaciones informantes	630
Toneladas métricas	3 517	Hectáreas	2 237
		Toneladas métricas <sup>13</sup>	1 680
<b>Maíz cultivado especialmente para forraje o ensilaje - 1950 - I</b>		<b>Cañamón - 1950 - I</b>	
Hectáreas	8 208	Número de explotaciones informantes	490
Toneladas métricas	66 338	Hectáreas	3 000
		Toneladas métricas	614
<b>Calabazas para forraje - 1950 - I</b>		<b>Girasol - 1950 - I</b>	
Como cultivo principal		Número de explotaciones informantes	503
Hectáreas	852	Hectáreas	2 875
Toneladas métricas	3 505	Toneladas métricas	1 373
Asociadas con maíz			
Toneladas métricas	7 433		

<sup>7</sup>Comprende soja, frijoles terciopelo, dólcos y chícharos en calidad de cultivos de verano, todos utilizados para forraje o heno. — <sup>8</sup>Se refiere a centeno, cebada y avena para forraje o heno en calidad de cultivos de invierno y a avena para forraje como cultivo de verano. — <sup>9</sup>Comprende cañamón y melones para pienso del ganado vacuno, etc. — <sup>10</sup>Se refiere a melones para pienso del ganado vacuno, etc., asociados con maíz. — <sup>11</sup>Comprende soja, frijoles terciopelo, dólcos y chícharos para semilla. — <sup>12</sup>Algodón en rama entregado a desmotadoras por agricultores europeos. — <sup>13</sup>Sin descascarar.

# INFORME SOBRE EL CENSO AGROPECUARIO MUNDIAL DE 1950, VOLUMEN I

## RHODESIA DEL SUR Explotaciones europeas

*No clasificado de acuerdo con el tamaño  
de la unidad de explotación*

<b>Tabaco - 1950 - I</b>		<b>Papayos - 1950 - I</b>	
Número de explotaciones informantes	2 194	Número de plantas en edad no productiva	10 412
Hectáreas	62 841	Número de plantas en edad productiva	15 305
Toneladas métricas <sup>14</sup>	48 542		
<b>Otros cultivos extensivos - 1950 - I</b>		<b>Té - 1950 - I</b>	
Hectáreas	1 265	Número de explotaciones informantes	4
		Hectáreas	650
		Toneladas métricas	381
<b>Cítricos (total) - 1950 - I</b>		<b>F GANADOS Y AVES DE CORRAL -</b>	
Número de árboles en edad no productiva	60 271	1950 - II	
Número de árboles en edad productiva	145 325	<b>Caballos, mulas y asnos</b>	
Naranjas		Caballos	
Número de árboles en edad no productiva	(41 202)	Total de caballos	
Número de árboles en edad productiva	(118 582)	Mulas	
Limones		Total de mulas	
Número de árboles en edad no productiva	(10 194)	Asnos	
Número de árboles en edad productiva	(13 329)	Total de asnos	
Toronjas			
Número de árboles en edad no productiva	(4 771)	<b>Ganado vacuno</b>	
Número de árboles en edad productiva	(7 267)	Número de explotaciones informantes	
Otros cítricos		Total de reses	
Número de árboles en edad no productiva	(4 104)	Reses de 2 años o más	
Número de árboles en edad productiva	(6 147)	Reses menores de 2 años	
<b>Manzanas - 1950 - I</b>		Vaquillas preñadas y vacas (incluidas en el total de reses)	
Número de árboles en edad no productiva	43 539	Número de explotaciones informantes	
Número de árboles en edad productiva	25 740	Número de cabezas	
<b>Mangos - 1950 - I</b>		Número de cabezas	
Número de árboles en edad no productiva	5 180		
Número de árboles en edad productiva	18 089	<b>Ganado ovino</b>	
<b>Melocotones - 1950 - I</b>		Número de explotaciones informantes	
Número de árboles en edad no productiva	22 558	Total de cabezas	
Número de árboles en edad productiva	22 986	Machos de 1 año o más	
<b>Otros árboles no cítricos y árboles que dan nueces, plantados o de cultivo - 1950 - I</b>		Hembras de 1 año o más	
Número de árboles en edad no productiva	38 193	Corderos menores de 1 año	
Número de árboles en edad productiva	36 455	<b>Ganado caprino</b>	
		Número de explotaciones informantes	
		Total de cabras	

<sup>14</sup>Peso en húmedo.

INFORME SOBRE EL CENSO AGROPECUARIO MUNDIAL DE 1950, VOLUMEN I

**RHODESIA DEL SUR**  
**Explotaciones europeas**

*No clasificado de acuerdo con el tamaño de la unidad de explotación*

**Ganado porcino**

Número de explotaciones informantes	1 247
Total de puercos	43 258
Puercos de 6 meses o más	14 649
Cerdas y lechonas destinadas a la reproducción	(7 282)
Otros puercos	(7 367)
Puercos menores de 6 meses	28 609

**Aves de corral**

Número de explotaciones informantes	3 307
Gallos, gallinas, etc.	
Total de gallos, gallinas, etc.	377 095
Patos	
Total de patos	19 824
Gansos	
Total de gansos	1 575
Pavos	
Total de pavos	12 863

**G TECNOLOGIA AGRICOLA - 1950 - II**

**Empleo de energía en las explotaciones agrícolas<sup>15</sup>**

Número de explotaciones que han declarado emplear :	
Energía animal	1 091
Energía mecánica	1 187
Energía animal y mecánica	1 789
Ni energía animal ni mecánica	987

**Material que se indica en las explotaciones agrícolas**

Tractores	
Número de tractores	4 448

**H, I, J, K** *No se dispone de datos*

<sup>15</sup>La energía animal se refiere a bueyes adiestrados para trabajos de tiro y la mecánica, a tractores.



INFORME SOBRE EL CENSO AGROPECUARIO MUNDIAL DE 1950, VOLUMEN I

**RHODESIA DEL SUR**  
**Explotaciones europeas**

Clasificado de acuerdo con el tamaño de la unidad de explotación

CLASIFICACION POR TAMAÑO SEGUN LA SUPERFICIE TOTAL DE LAS EXPLOTACIONES

	Explotaciones de todos tamaños	Menores de 20 Ha.	De 20 a menos de 40 Ha.	De 40 a menos de 101 Ha.	De 101 a menos de 202 Ha.	De 202 a menos de 405 Ha.	De 405 a menos de 1.012 Ha.	De 1.012 a menos de 2.023 Ha.	De 2.023 Ha. o más	De tamaño no declarado
		Menores de 50 acres	De 50 a menos de 100 acres	De 100 a menos de 250 acres	De 250 a menos de 500 acres	De 500 a menos de 1.000 acres	De 1.000 a menos de 2.500 acres	De 2.500 a menos de 5.000 acres	De 5.000 acres o más	
<b>A UNIDAD DE EXPLOTACION Y REGIMEN DE TENENCIA</b>										
<b>Número y superficie de las unidades de explotación<sup>1</sup> - 1950-I</b>										
Número	25 054	109	106	302	171	250	1 337	1 559	1 138	82
Porcentaje	100	2,2	2,1	6,0	3,4	4,9	26,5	30,8	22,5	1,6
Superficie (hectáreas)	11 568 631	1 002	3 112	17 752	26 008	74 097	960 565	2165 066	8320 229	...
Porcentaje	100	—	—	0,2	0,2	0,7	8,3	18,7	71,9	...
<b>Número y superficie de las explotaciones, según el régimen de tenencia<sup>3</sup> - 1950-I</b>										
Explotadas con arreglo a una sola forma de tenencia										
Propiedad del productor										
Número	4 088	99	94	258	146	213	1 140	1 271	867	...
Superficie (hectáreas)	7 186 524	909	2 737	15 260	22 305	64 119	82 0004	1763 315	4497 875	...
Tomadas en arrendamiento										
Número	444	9	8	31	18	22	129	150	77	...
Superficie (hectáreas)	624 626	80	252	1 790	2 561	6 539	91 860	202 144	319 400	...
Explotadas con arreglo a formas mixtas de tenencia										
Número										
Superficie (hectáreas)	154	1	—	5	5	7	19	47	70	...
Explotadas por administradores										
Número	491 623	13	—	332	823	2 066	13 626	68 548	46 215	...
Número	286	—	4	8	2	8	49	91	124	...
Superficie (hectáreas)	3 265 858	—	123	370	319	2 173	35 075	131 059	3096 739	...
<b>B APROVECHAMIENTO DE LA TIERRA</b>										
<b>Aprovechamiento de la tierra en las explotaciones (hectáreas)<sup>4</sup> - 1950-I</b>										
Tierras de cultivo										
Tierras arables o de labranza	300 310	200	610	1 740	2 100	8 010	71 630	114 000	100 040	1 008)
Tierras para el cultivo de árboles, arbustos, vides y otras trepadoras	(298 210)	(160)	(570)	(1 660)	(2 060)	(7 930)	(71 270)	(113 550)	(99 070)	(1 949)
	(2 100)	(40)	(40)	(80)	(40)	(80)	(360)	(450)	(970)	(40)

<sup>1</sup>En el número de explotaciones, pero no en la superficie total, se incluyen 82 explotaciones cuya superficie no se declaró. — <sup>2</sup>Total de cuestionarios tabulados, en el que se incluye un reducido número de explotaciones que constaba que poseían ganado, pero en las que no se levantaban cultivos; el total estimado de explotaciones agrícolas ocupadas se cifra en 5 181. — <sup>3</sup>No comprende detalles sobre 82 explotaciones cuya superficie no se declaró. — <sup>4</sup>Todas las cifras están redondeadas. Las relativas a tierras arables y para el cultivo de árboles, arbustos, vides y otras trepadoras comprenden 1 940 y 40 hectáreas, respectivamente, correspondientes a 82 explotaciones cuya superficie no se declaró.

INFORME SOBRE EL CENSO AGROPECUARIO MUNDIAL DE 1950, VOLUMEN I

**RHODESIA DEL SUR**  
**Explotaciones europeas**

Clasificado de acuerdo con el tamaño  
de la unidad de explotación

CLASIFICACION POR TAMAÑO SEGUN LA SUPERFICIE TOTAL DE LAS EXPLOTACIONES

	Explotaciones de todos tamaños	Menores de 20 Ha.	De 20 a menos de 40 Ha.	De 40 a menos de 101 Ha.	De 101 a menos de 202 Ha.	De 202 a menos de 504 Ha.	De 405 a menos de 1.012 Ha.	De 1.012 a menos de 2.023 Ha.	De 2.023 Ha. o más	De tamaño no declarado
		Menores de 50 acres	De 50 a menos de 100 acres	De 100 a menos de 250 acres	De 250 a menos de 500 acres	De 500 a menos de 1.000 acres	De 1.000 a menos de 2.500 acres	De 2.500 a menos de 5.000 acres	De 5.000 acres o más	
Praderas y pastizales permanentes	4 136 440	320	1 170	7 200	9 750	28 330	368 950	846 310	2 874 410	...
Montes o bosques	5 976 520	80	360	4 570	8 170	26 180	394 080	907 520	4 635 560	...
Toda otra clase de tierras	1 157 340	400	970	4 240	5 990	12 380	125 900	297 240	710 220	...
<b>C POBLACION AGRICOLA</b>										
<b>Número de personas en las casas de los productores<sup>a</sup> - 1950-II</b>										
Número de explotaciones informantes	4 882	96	92	26	151	250	1 316	1 552	1 086	76
Número de personas	16 790	237	234	687	413	697	4 169	5 612	4 573	168
<b>D PERSONAL OCUPADO EN LA AGRICULTURA - 1950-II</b>										
Número de personas empleadas en las explotaciones <sup>b</sup>	168 997	623	962	2 358	1 934	4 637	40 785	60 648	55 131	1 919
<b>E CULTIVOS - SUPERFICIE Y PRODUCCION<sup>c</sup> - 1950-I</b>										
<b>Maíz</b>										
Número de explotaciones informantes	3 841	24	51	139	90	181	1 078	1 341	890	47
Hectáreas	137 970	65	334	989	1 409	4 044	34 810	52 070	43 362	887
Toneladas métricas	165 342	100	276	448	1 504	4 287	42 905	66 217	48 602	603
<b>Patatas (papas)<sup>d</sup></b>										
Número de explotaciones informantes	521	19	11	34	19	36	127	149	117	6
Hectáreas	1 117	20	6	21	18	60	251	439	294	8
Toneladas métricas	7 591	124	27	128	93	415	1 296	3 581	1 819	18
<b>Leguminosas para heno</b>										
Número de explotaciones informantes	1 192	1	5	14	18	59	308	391	391	5
Hectáreas	16 137	1	11	46	88	463	3 121	5 114	7 214	79
<b>Maíz para ensilaje</b>										
Número de explotaciones informantes	637	2	7	17	16	33	155	181	224	2
Hectáreas	8 200	3	13	46	77	351	1 418	2 125	4 151	16

<sup>a</sup>Sólo se refiere a europeos que viven en explotaciones. — <sup>b</sup>Se refiere solamente a africanos varones que trabajan en explotaciones europeas. — <sup>c</sup>El análisis de las cifras sobre cultivos con arreglo al tamaño de la explotación sólo se ha efectuado respecto a los principales cultivos de verano. Además, en este caso, se tuvo en cuenta para los cultivos principales la superficie dedicada a cultivos mixtos. Se observarán, pues, algunas discrepancias entre las cifras relativas a explotaciones de todos tamaños que figuran en este cuadro y las consignadas en el no clasificado. — <sup>d</sup>Las cifras se refieren a las cantidades recogidas por los agricultores, según declaración de éstos. Por tanto, el total no coincide con la cifra de producción consignada en el cuadro no clasificado.

INFORME SOBRE EL CENSO AGROPECUARIO MUNDIAL DE 1950, VOLUMEN I

**RHODESIA DEL SUR**

**Explotaciones europeas**

*Clasificado de acuerdo con el tamaño de la unidad de explotación*

CLASIFICACION POR TAMAÑO SEGUN LA SUPERFICIE TOTAL DE LAS EXPLOTACIONES

	Explotaciones de todos tamaños	Menores de 20 Ha.	De 20 a menos de 40 Ha.	De 40 a menos de 101 Ha.	De 101 a menos de 202 Ha.	De 202 a menos de 405 Ha.	De 405 a menos de 1.012 Ha.	De 1.012 a menos de 2.023 Ha.	De 2.023 Ha. o más	De tamaño no declarado
		Menores de 50 acres	De 50 a menos de 100 acres	De 100 a menos de 250 acres	De 250 a menos de 500 acres	De 500 a menos de 1.000 acres	De 1.000 a menos de 2.500 acres	De 2.500 a menos de 5.000 acres	De 5.000 acres o más	
<b>Superficie en cultivos de abono verde</b>										
Número de explotaciones informantes	1 318	4	8	21	20	61	371	507	324	2
Hectáreas	41 717	17	26	61	161	695	9 670	16 084	15 000	3
<b>Algodón</b>										
Número de explotaciones informantes	338	—	2	8	5	20	93	110	96	4
Hectáreas	3 520	—	2	18	23	155	808	923	1 566	25
Toneladas métricas <sup>8</sup>	981	—	2	3	1	58	299	241	373	4
<b>Cacahuete (mani)</b>										
Número de explotaciones informantes	630	6	3	23	9	23	168	237	157	4
Hectáreas	2 237	8	3	20	14	42	542	805	793	10
Toneladas métricas <sup>9</sup>	1 680	2	2	10	18	32	474	681	456	5
<b>Cañamón</b>										
Número de explotaciones informantes	490	—	7	8	5	14	136	184	133	3
Hectáreas	2 998	—	16	27	14	50	746	1 139	996	10
Toneladas métricas	613	—	3	3	3	15	161	236	191	2
<b>Girasol</b>										
Número de explotaciones informantes	503	4	6	18	12	28	144	166	123	2
Hectáreas	2 842	2	8	17	30	103	828	1 041	804	9
Toneladas métricas	1 367	1	3	11	10	63	366	545	364	4
<b>Chícharos para semilla</b>										
Número de explotaciones informantes	520	—	5	8	8	19	151	181	142	6
Hectáreas	3 107	—	3	6	20	57	863	1 031	1 113	14
Toneladas métricas	1 064	—	2	3	7	22	299	395	332	4
<b>Tabaco<sup>10</sup></b>										
Hectáreas (total)	62 829	1	145	291	236	1 102	16 065	26 376	17 724	889
Toneladas métricas (total)	48 538	—	103	193	163	819	12 426	20 467	13 782	585
Virginia curado en atmósfera artificial										
Número de explotaciones informantes	2 123	—	6	21	17	59	642	920	418	40
Hectáreas	(61 802)	—	(145)	(286)	(234)	(1 045)	(15 789)	(25 925)	(17 521)	(887)
Toneladas métricas	(47 850)	—	(103)	(191)	(162)	(754)	(12 253)	(20 162)	(13 641)	(584)

Para la nota [8] véase página 8. — <sup>8</sup>Sin descascarar. — <sup>10</sup>El análisis por tamaño de la explotación no se ha efectuado en el caso del tabaco tipo Virginia no curado al fuego ni de los cigarrillos puros. Las cifras de producción se refieren al peso en húmedo.

INFORME SOBRE EL CENSO AGROPECUARIO MUNDIAL DE 1950, VOLUMEN I

**RHODESIA DEL SUR**  
**Explotaciones europeas**

*Clasificado de acuerdo con el tamaño  
de la unidad de explotación*

CLASIFICACION POR TAMAÑO SEGUN LA SUPERFICIE TOTAL DE LAS EXPLOTACIONES

	Explotaciones de todos tamaños	Menores de 20 Ha.	De 20 a menos de 40 Ha.	De 40 a menos de 101 Ha.	De 101 a menos de 202 Ha.	De 202 a menos de 405 Ha.	De 405 a menos de 1.012 Ha.	De 1.012 a menos de 2.023 Ha.	De 2.023 Ha. o más	De tamaño no declarado
		Menores de 50 acres	De 50 a menos de 100 acres	De 100 a menos de 250 acres	De 250 a menos de 500 acres	De 500 a menos de 1.000 acres	De 1.000 a menos de 2.500 acres	De 2.500 a menos de 5.000 acres	De 5.000 acres o más	
Virginia curado al fuego										
Número de explotaciones informantes	38	—	—	—	—	3	15	13	7	—
Hectáreas	(713)	—	—	—	—	(53)	(200)	(333)	(127)	—
Toneladas métricas	(563)	—	—	—	—	(55)	(139)	(263)	(106)	—
Turco										
Número de explotaciones informantes	124	1	1	3	1	8	35	47	27	1
Hectáreas	(314)	(1)	—	(5)	(2)	(34)	(26)	(118)	(76)	(2)
Toneladas métricas	(125)	...	...	(2)	(1)	(10)	(34)	(42)	(35)	(1)
<b>Té</b>										
Número de explotaciones informantes	4	—	—	—	—	—	1	2	1	—
Hectáreas	650	—	—	—	—	—	145	411	94	—
Toneladas métricas	381	—	—	—	—	—	8	291	82	—
<b>F GANADOS Y AVES DE CORRAL EN LAS EXPLOTACIONES AGRICOLAS - 1950-II</b>										
<b>Ganado vacuno</b>										
Número de explotaciones informantes	4 473	40	57	171	118	221	242	1 484	1 075	65
Total de reses	1 148 712	957	1 252	4 105	4 240	13 348	137 700	262 827	713 303	10 980
Reses de 2 años o más	(814 123)	(692)	(902)	(3 014)	(2 955)	(9 697)	(97 611)	(202 717)	(489 117)	(7 418)
Reses menores de 2 años	(334 589)	(265)	(350)	(1 091)	(1 285)	(3 651)	(40 089)	(60 110)	(224 186)	(3 562)
Vaquillas preñadas y vacas (incluidas en el total de reses)										
Número de explotaciones informantes	4 234	40	47	156	108	197	1 167	1 425	1 041	53
Número de cabezas	425 019	562	643	1 789	1 880	5 098	39 817	94 586	266 354	4 290
<b>Ganado ovino</b>										
Número de explotaciones informantes	1 390	5	10	33	21	41	399	449	431	1
Total de cabezas	105 266	112	304	772	562	1 840	25 282	30 438	45 940	16
Machos de 1 año o más	(13 511)	(6)	(28)	(105)	(41)	(230)	(3 496)	(3 666)	(5 938)	(1)
Hembras de 1 año o más	(65 186)	(82)	(199)	(429)	(433)	(1 172)	(15 846)	(18 778)	(28 237)	(10)
Corderos menores de 1 año	(26 569)	(24)	(77)	(238)	(88)	(438)	(5 940)	(7 994)	(11 765)	(5)
<b>Ganado caprino</b>										
Número de explotaciones informantes	428	1	1	9	8	12	109	171	110	7
Total de cabras	15 157	1	40	139	164	282	3 535	5 848	4 789	359

INFORME SOBRE EL CENSO AGROPECUARIO MUNDIAL DE 1950, VOLUMEN I


**RHODESIA DEL SUR**  
**Explotaciones europeas**

Clasificado de acuerdo con el tamaño de la unidad de explotación

CLASIFICACION POR TAMAÑO SEGUN LA SUPERFICIE TOTAL DE LAS EXPLOTACIONES

	Explotaciones de todos tamaños	Menores de 20 Ha.	De 20 a menos de 40 Ha.	De 40 a menos de 101 Ha.	De 101 a menos de 202 Ha.	De 202 a menos de 405 Ha.	De 405 a menos de 1.012 Ha.	De 1.012 a menos de 2.023 Ha.	De 2.023 Ha. o más	De tamaño no declarado
		Menores de 50 acres	De 50 a menos de 100 acres	De 100 a menos de 250 acres	De 250 a menos de 500 acres	De 500 a menos de 1.000 acres	De 1.000 a menos de 2.500 acres	De 2.500 a menos de 5.000 acres	De 5.000 acres o más	
<b>Ganado porcino</b>										
Número de explotaciones informantes	1 247	9	18	44	35	64	360	417	299	1
Total de puercos	43 258	937	366	1 551	1 141	2 183	11 212	12 696	13 164	8
Puercos de 6 meses o más	14 649	355	137	412	401	631	3 793	4 284	4 628	8
Cerdas y lechonas destinadas a la reproducción	(7 282)	(129)	(78)	(266)	(178)	(352)	(1 854)	(2 179)	(2 246)	(—)
Otros puercos	(7 367)	(226)	(59)	(146)	(223)	(279)	(1 939)	(2 105)	(2 382)	(8)
Puercos menores de 6 meses	28 609	582	229	1 139	740	1 552	7 419	8 412	9 536	—
<b>Aves de corral</b>										
Número de explotaciones informantes	3 307	80	56	179	100	171	942	1 059	668	52
Gallos, gallinas, etc.	377 095	29 711	7 718	40 707	22 713	27 651	86 366	82 587	73 753	5 889
Patos	19 824	318	329	1 366	749	1 066	5 926	6 020	3 768	282
Gansos	1 575	87	12	65	10	35	549	505	309	3
Pavos	12 863	119	202	718	615	579	3 579	3 825	3 203	28
<b>G TECNOLOGIA AGRICOLA - 1950-II</b>										
<b>Empleo de energía en las explotaciones agrícolas<sup>11</sup></b>										
<b>Energía animal</b>										
Número de explotaciones informantes	1 091	6	12	48	29	61	338	315	256	26
Porcentaje	100,0	0,5	1,1	4,4	2,6	5,6	31,0	28,9	23,5	2,4
<b>Energía mecánica</b>										
Número de explotaciones informantes	1 187	17	19	68	54	81	340	380	196	32
Porcentaje	100,0	1,4	1,6	5,7	4,6	6,8	2,7	32,0	16,5	2,7
<b>Energía animal y mecánica</b>										
Número de explotaciones informantes	1 789	—	5	15	15	52	487	711	488	16
Porcentaje	100,0	—	0,3	0,8	0,8	2,9	27,2	39,7	27,4	0,9
<b>Ni energía animal ni mecánica</b>										
Número de explotaciones informantes	987	86	70	171	73	56	172	153	198	8
Porcentaje	100,0	8,7	7,1	17,3	7,4	5,7	18,4	15,5	20,1	0,8

<sup>11</sup>La energía animal se refiere a bueyes adiestrados para trabajos de tiro y la mecánica, a tractores.



# INFORME SOBRE EL CENSO AGROPECUARIO MUNDIAL DE 1950, VOLUMEN I

## SAMOA AMERICANA

### PERIODO DE REFERENCIA

El Censo Agropecuario de 1950 se levantó el 1º de abril de ese año. Los conceptos del mismo se refieren aproximadamente a dicha fecha. Los datos sobre superficie de cultivos cosechados corresponden al año agrícola de 1949.

### BASE LEGAL O ADMINISTRATIVA

La autorización para levantar el Censo Agropecuario de 1950 se dió en ley aprobada por el Congreso el 18 de junio de 1929, la cual estipulaba el levantamiento de un censo en Samoa Americana el año de 1930, y cada diez años a partir de esa fecha. La ley disponía que el Gobernador de la Isla levantara el censo de acuerdo con los planes establecidos o aprobados por el Director del Censo.

### METODO DE RECOLECCION DE DATOS

El cuestionario empleado para el censo de población contenía una pregunta encaminada a determinar la ocupación de cada miembro de la familia, mayor de 14 años, que en 1949 hubiera trabajado un mínimo de una semana ; pregunta que ayudaba al enumerador a llenar un cuestionario agrícola en todos aquellos lugares en que era necesario. Tenía instrucciones de hacerlo así en todos aquellos lugares donde se hubiera cultivado algún producto el año de 1949 o en que hubiera ganado o aves de corral el 1º de abril de 1950.

### A UNIDAD DE EXPLOTACION Y REGIMEN DE TENENCIA

(a) *Unidad de explotación* - Se consideraron explotaciones los lugares donde se había cosechado algún producto en 1949 o donde el 1º de abril de 1950 había ganado o un mínimo de cinco aves de corral. Se dieron instrucciones al enumerador para llenar un cuestionario agrícola sobre toda propiedad en la que se hu-

bieran hecho cultivos el año de 1949, o en la que el 1º de abril de 1950 hubiera algún ganado o aves de corral. En Wáshington, durante la preparación del cuestionario, se determinó cuáles eran los informes típicos de las unidades de explotación que habían de incluirse en las tabulaciones.

(b) *Régimen de tenencia* - Las explotaciones se clasificaron según el régimen de tenencia, de acuerdo con las respuestas a las siguientes preguntas del cuestionario :

1. ¿Cuál es el nombre del productor ?

(a) ¿Cuál es el nombre del dueño (de no ser el mismo productor) ?

Si aparecía un nombre frente a la pregunta 1 y ninguno frente a la 1 (a), el productor se clasificaba como dueño.

Si el nombre aparecía frente a la pregunta 1 (a), el operador era clasificado como arrendatario.

### E CULTIVOS

Los datos sobre superficie se refieren a la cosechada en 1949, en tanto que el número de árboles o plantas se refiere a la fecha del censo.

Por ser sumamente incompletos no se han publicado los datos sobre el volumen de las cosechas de cultivos extensivos, frutas y nueces.

### F GANADOS Y AVES DE CORRAL

Las cifras relativas al ganado y las aves de corral se refieren, independientemente de toda cuestión de propiedad, al número de cabezas que había en la explotación el 1º de abril de 1950.

FUENTE : *United States Census of Agriculture, 1950. Vol. I, Part 34, Chapter 2 - American Samoa.* United States Department of Commerce, Bureau of the Census, Wáshington, D.C. 1951.

INFORME SOBRE EL CENSO AGROPECUARIO MUNDIAL DE 1950, VOLUMEN I

**SAMOA AMERICANA**

*No clasificado de acuerdo con el tamaño de la unidad de explotación*

**A EXPLOTACION Y TENENCIA**

**Número y superficie de las unidades de explotación**

Número total	1 490
Superficie total (hectáreas)	6 001

**Número y superficie de las unidades de explotación según el régimen de tenencia**

Unidades explotadas con arreglo a una sola forma de tenencia	
Propiedad del productor	
Número	862
Superficie (hectáreas)	4 195
Tomadas en arrendamiento	
Número	628
Superficie (hectáreas)	1 806
Unidades explotadas con arreglo a formas mixtas de tenencia	
	...

**B, C, D** *No se dispone de datos*

**E CULTIVOS**

**Arrurruz**

Número de explotaciones informantes	101
Hectáreas	8

**Batatas (camotes)**

Número de explotaciones informantes	24
Hectáreas	2

**Ñame**

Número de explotaciones informantes	224
Hectáreas	24

**Colocasia (caladio o taro)**

Número de explotaciones informantes	1 430
Hectáreas	638

**Caña de azúcar para bardar**

Número de explotaciones informantes	537
Hectáreas	48

**Tabaco**

Número de explotaciones informantes	49
Hectáreas	5

**Otros cultivos extensivos**

Número de explotaciones informantes	52
Hectáreas	3

**Naranjas**

Número de explotaciones informantes	605
Número de árboles	5 173

**Límones**

Número de explotaciones informantes	333
Número de árboles	2 336

**Toronjas**

Número de explotaciones informantes	12
Número de árboles	78

**Limas**

Número de explotaciones informantes	422
Número de árboles	2 304

**Aguacates o paltos**

Número de explotaciones informantes	218
Número de árboles	924

**Mangos**

Número de explotaciones informantes	445
Número de árboles	2 152

**Arbol del pan**

Número de explotaciones informantes	1 427
Número de árboles	637 408

**Piñas**

Número de explotaciones informantes	661
Número de plantas	53 601

**Papayos**

Número de explotaciones informantes	758
Número de árboles	47 843

**Café**

Número de explotaciones informantes	7
Número de arbustos	55

**Cacao**

Número de explotaciones informantes	41
Número de árboles	3 172

**Otros frutales y árboles de nueces comestibles (cultivados)**

Número de explotaciones informantes	18
Número de árboles	48



INFORME SOBRE EL CENSO AGROPECUARIO MUNDIAL DE 1950, VOLUMEN I

**SAMOA AMERICANA**

*No clasificado de acuerdo con el tamaño de la unidad de explotación*

**F GANADOS Y AVES DE CORRAL**

**Caballos, mulas y asnos**

Caballos y mulas	
Número de explotaciones informantes	82
Total	170
Asnos	...

**Ganado vacuno**

Número de explotaciones informantes	11
Total de reses	233
Vacas lecheras	
Número de explotaciones informantes	6
Número de cabezas	75

**Ganado ovino**

Número de explotaciones informantes	3
Total de ovejas	15

**Ganado porcino**

Número de explotaciones informantes	1 201
Total de puercos	9 080

**Aves de corral**

Gallinas y pollos	
Número de explotaciones informantes	1 337
Total	28 011

**Patos**

Número de explotaciones informantes	41
Total de patos	189

**Otras aves de corral**

Número de explotaciones informantes	2
Total de aves	18

**G, H, I, J, K** *No se dispone de datos*

INFORME SOBRE EL CENSO AGROPECUARIO MUNDIAL DE 1950, VOLUMEN I

**SAMOA AMERICANA**

*Clasificado de acuerdo con el tamaño de la unidad de explotación*

CLASIFICACION POR TAMAÑO SEGUN LA SUPERFICIE TOTAL DE LA EXPLOTACION

	Explotaciones de todo tamaño	Menores de 1,2 Ha.	De 1,2 Ha. y más	De 1,2 a 3,6 Ha.	De 4,0 a 11,7 Ha.	De 12,1 a 19,8 Ha.	De 20,2 a 40,1 Ha.	De 40,5 Ha. y más
		Menores de 3 acres	De 3 acres y más	De 3 a 9 acres	De 10 a 29 acres	De 30 a 49 acres	De 50 a 99 acres	De 100 y más acres
<b>A UNIDAD DE EXPLOTACION Y REGIMEN DE TENENCIA</b>								
<b>Numero y superficie de las unidades de explotación</b>								
Número de explotaciones	1 490	316	1 174	761	304	74	28	7
Porcentaje	—	—	100,0	64,8	25,9	6,3	2,4	0,6
Superficie (hectáreas)	6 001	193	5 808	1 602	1 822	1 117	705	562
Porcentaje	—	—	100,0	27,6	31,4	19,2	12,1	9,7

**SAMOA OCCIDENTAL**

**PERIODO DE REFERENCIA**

Todas las cifras se refieren al año de 1950.

**BASE LEGAL O ADMINISTRATIVA**

Los datos se recogieron sobre base estrictamente voluntaria.

**METODO DE RECOLECCION DE DATOS**

La Encuesta Agrícola y Alimentaria, realizada el año de 1950 en Samoa occidental por el Departamento de Agricultura de Nueva Zelandia, se llevó a cabo siguiendo dos métodos distintos, teniendo en cuenta que existen tres principales divisiones en su agricultura: (a) plantaciones europeas, (b) agricultura de las misiones y (c) agricultura de las aldeas.

En el caso de los plantadores europeos y plantadores locales de procedencia europea, de las misiones e instituciones análogas, como las escuelas de internos, los datos requeridos se acopiaron por correspondencia, solicitando de la persona encargada de la plantación o institución que llenara el cuestionario recibido por correo y lo devolviera por el mismo procedimiento a las autoridades censales.

Por no haberse recibido información de dos a cuatro misiones y no poder procederse a rectificación alguna, es indudable que las cifras relativas a tales misiones son subestimaciones; por el contrario, se consideran muy exactos los datos facilitados por plantadores y plantaciones estatales neozelandesas recogidos por enumeración completa.

En el caso de la agricultura de las aldeas los datos necesarios se obtuvieron mediante una encuesta de muestreo empleando un cuestionario algo simplificado.

Con fines de muestreo se estratificaron en siete regiones 199 aldeas de Samoa occidental, exceptuando las de las islas de Manono y Apolima, así como los diversos islotes, de acuerdo con la práctica agrícola del país y el estado de la agricultura de exportación. De seis de estas regiones se eligieron al azar dos aldeas de cada una y cinco de la mayor, haciendo en total una muestra de 17 aldeas, o sea del 7 por ciento de « matais », que son los jefes de los grupos familiares.

En una región en que se observó gran discrepancia entre las aldeas de la muestra, se llevó a cabo una encuesta complementaria de otras dos aldeas, empleándose las cuatro para calcular los totales regionales. En otra región en que dos aldeas de la muestra resultaron típicas, se sometieron a encuesta otras tres, teniéndose en cuenta las cinco para la estimación.

Para realizar la encuesta sobre la agricultura de las aldeas se organizó un equipo compuesto por el enumerador, el funcionario técnico del Departamento de Agricultura de Nueva Zelandia encargado del proyecto, dos intérpretes indígenas y un funcionario europeo. De dos aldeas distantes se encargó uno de los maestros europeos.

La recolección de datos se dividió en dos partes: medición de la superficie de los cultivos y acopio de información sobre

población, aperos, cabezas de ganado, etc. Cada « matai » proporcionó datos sobre el número y edad de sus familiares, cabezas de ganado y aperos, número de parcelas que poseía la familia, etc. Luego se procedió a visitar las plantaciones y a estimar la superficie de los diferentes cultivos.

Las aldeas de extensión media podían completarse en unos dos días. A base de los cuestionarios llenados de esta forma se obtuvo la estimación más racional de la superficie media de los cultivos, etc., por persona dentro de cada región, calculando un promedio ponderado de la « superficie por persona » etc. para cada aldea de muestra con los coeficientes de ponderación proporcionales a la población de la aldea. El valor y « superficie por persona » para cada aldea, etc., era el cociente de la superficie total del cultivo, etc., de la respectiva aldea, dividido por la población de ésta. A continuación se multiplicó tal promedio por la población estimada de la región para obtener los totales regionales, con cuya suma se estimaron los totales nacionales. La población de cada aldea de muestra había sido estimada previamente con este fin con ocasión de la encuesta, habiéndose estimado la población regional de 1950 aplicando la tasa media de aumento, hallada por comparación de las cifras relativas a las aldeas de muestra de cada región en 1945 con las obtenidas en la encuesta de 1950. La superficie, etc., de las aldeas de las islas e islotes excluidas de las listas para el muestreo, se estimó e incluyó en el total nacional aplicando el mismo criterio que para las regiones limítrofes del continente en esta estimación, considerándose que la estructura agrícola de estas islas sería esencialmente igual a la de las regiones limítrofes del continente.

**E CULTIVOS**

La superficie se refiere a la utilizada para la producción de cultivos en la fecha de la encuesta. En la encuesta sobre la agricultura de las aldeas se enumeraron los árboles por lo que se refiere a algunas clases de frutos que no se cultivaban en plantaciones o huertas.

**F GANADOS Y AVES DE CORRAL**

Los datos sobre población pecuaria se refieren a la situación reinante en la fecha de la encuesta. El único ganado criado en las fincas rurales que alcanzaba número considerable era el porcino, pudiendo decirse otro tanto de los gallos, gallinas, etc., en cuanto a las aves de corral. El ganado vacuno y los caballos se enumeraron también en la encuesta sobre aldeas, pero no se estimaron los totales, ya que estos animales estaban prohibidos en ciertas zonas y, por tanto, el muestreo se consideró completamente inadecuado para establecer una estimación racional de los totales.

FUENTE: *Food and Agriculture in Western Samoa, 1950 Survey*; Informe preparado por el Departamento de Agricultura de Nueva Zelandia.

INFORME SOBRE EL CENSO AGROPECUARIO MUNDIAL DE 1950, Volumen I

**SAMOA OCCIDENTAL**

*No clasificado de acuerdo con el tamaño de la unidad de explotación*

**A, B, C, D** *No se dispone de datos*

**E CULTIVOS**

<b>Yuca</b> (casabe o mandioca)	
Hectáreas	50
<b>Ñame</b> <sup>1</sup>	
Hectáreas	2 728
<b>Colocasia</b> (caladio o taro)	
Hectáreas	1 944
<b>Otros tubérculos y raíces de consumo humano</b> <sup>2</sup>	
Hectáreas	635
<b>Caña de azúcar</b>	
Hectáreas	110
<b>Cultivos de fibra</b>	
Hectáreas	40
<b>Cítricos</b> <sup>1</sup>	
Número de árboles	8 391
<b>Árbol del pan</b> <sup>1</sup>	
Número de árboles	144 533
<b>Árboles frutales</b> <sup>1</sup>	
Hectáreas	30

<b>Bananos</b>	
Hectáreas	5 714
<b>Piñas</b>	
Hectáreas	5
<b>Papayos</b> <sup>1, 5</sup>	
Número de árboles	91 973
<b>Cacao</b>	
Hectáreas	5 165
<b>Cocos</b>	
Hectáreas	18 329

**F GANADOS Y AVES DE CORRAL**  
(número)

<b>Caballos, mulas y asnos</b>	
Caballos <sup>1</sup>	286
<b>Ganado vacuno</b> <sup>1</sup>	10 362
<b>Ganado porcino</b>	37 542
<b>Aves de corral</b>	
Gallos, gallinas, etc.	106 071

**G, H, I, J, K** *No se dispone de datos*

<sup>1</sup>Los datos se refieren exclusivamente a la agricultura de las aldeas. — <sup>2</sup>La cifra se ha obtenido reduciendo el número de colinas a hectáreas empleando un coeficiente arbitrario: 1/2 yarda cuadrada por colina. — <sup>3</sup>Sólo comprende «ta'amu» (especie de cultivos alimenticios consumidos por los nativos). — <sup>4</sup>Los datos se refieren exclusivamente a plantadores, misiones y plantaciones estatales neozelandesas. — <sup>5</sup>Pies madres solamente.

# INFORME SOBRE EL CENSO AGROPECUARIO MUNDIAL DE 1950, VOLUMEN I

## SANTA ELENA

(sin incluir Dependencias)

### PERIODO DE REFERENCIA

Todas las estadísticas se refieren al año civil de 1950, salvo indicación en contrario.

### BASE LEGAL O ADMINISTRATIVA

Circular 19744/73/18/49 del Ministro británico de Colonias, de 31 de mayo de 1949, ordenando a los territorios coloniales que faciliten información con arreglo a cinco cuadros mínimos.

### METODO DE RECOLECCION DE DATOS

Los datos relativos a superficies se basan en estimaciones oculares. Las cifras de producción de cáñamo son estadísticas de fábrica y el resto de las cifras de producción de alimentos están basadas en las cantidades conocidas que pasan por organizaciones de comercialización, habiéndose estimado las cantidades restantes.

### B APROVECHAMIENTO DE LA TIERRA

En el concepto de *Tierras arables o de labranza* van incluidas las tierras en barbecho y las praderas temporales. En el de *Tierras para el cultivo de árboles, arbustos, vides y otras trepadoras* no se incluyen las dedicadas a la producción de leña y madera. Las *Tierras de cultivo* constituyen el conjunto de *Tierras arables o de labranza* y de *Tierras para el cultivo de árboles, arbustos, vides y otras trepadoras*. Las *Praderas y pastizales permanentes* son las

tierras que se utilizan para el cultivo de forrajes herbáceos distintos de los pastos y tréboles de rotación. Las praderas y pastizales permanentes en que se cultivan árboles y arbustos sólo se clasifican bajo este epígrafe si los forrajes constituyen su aprovechamiento más importante. En *Montes o bosques* quedan comprendidas todas las tierras con bosques naturales o plantados que tienen o tendrán valor por la leña, la madera o los productos forestales.

### C POBLACION AGRICOLA

Los datos se refieren al 31 de mayo de 1950.

En la población que depende de la agricultura están comprendidos los niños y todas las demás personas a cargo del productor.

### E CULTIVOS

La superficie indicada es la superficie cosechada. La mayor parte de la superficie de cultivo está plantada de lino de Nueva Zelanda (*Phormium tenax*).

### F GANADOS Y AVES DE CORRAL

Las cifras referentes al ganado se basan en un censo y se refieren al 22 de diciembre de 1950.

FUENTE: *Report on World Census of Agriculture, 1950, in British Colonial Territories. Colonial Office, marzo de 1953.*

INFORME SOBRE EL CENSO AGROPECUARIO MUNDIAL DE 1950, VOLUMEN I

**SANTA ELENA**

(sin incluir Dependencias)

No clasificado de acuerdo con el tamaño de la unidad de explotación

**A** No se dispone de datos

**B APROVECHAMIENTO DE LA TIERRA (Ha.)**

Superficie total	12 200
Tierras de cultivo	1 600
Tierras arables o de labranza	(300)
Tierras para el cultivo de árboles, arbustos, vides y otras trepadoras	(1 300)
Praderas y pastizales permanentes	1 800
Montes o bosques	200
Toda otra clase de tierras	18 600

**C POBLACION AGRICOLA**

Población total	4 695
Población que depende de la agricultura	2 123
Varones	(1 000)
Hembras	(1 123)

**D** No se dispone de datos

**E CULTIVOS - SUPERFICIE Y PRODUCCION**

<b>Papas (patatas)</b>	
Hectáreas	57
Toneladas métricas	500
<b>Batatas (camotes) y ñame</b>	
Hectáreas	20
Toneladas métricas	76
<b>Toda clase de hortalizas y melones para el consumo humano</b>	
Hectáreas	20
Toneladas métricas	50

**Sisal y otras fibras duras<sup>2</sup>**

Hectáreas	1 400
Toneladas métricas	
Cáñamo	1 200
Estopa	650

**F GANADOS Y AVES DE CORRAL**

**Caballos, mulas y asnos**

Caballos y mulas	
Total	42
Asnos	
Total	1 259

**Ganado vacuno**

Total	870
Reses de 2 años o más	(590)
Reses menores de 2 años	(280)

**Ganado ovino**

Total	2 357
Borregos de 1 año o más	(151)
Ovejas de 1 año o más	(1 756)
Corderos menores de 1 año	(450)

**Ganado caprino**

Total	2 140
-------	-------

**Ganado porcino**

Total	221
Puercas y lechonas de 6 meses o más, destinadas a la reproducción	(30)
Otros puercos de 6 meses o más	(101)
Puercos menores de 6 meses	(90)

**Aves de corral**

Total	7 064
-------	-------

**G, H, I, J, K** No se dispone de datos

<sup>1</sup>Inclusive roca viva. — <sup>2</sup>En su mayor parte lino de Nueva Zelanda.

### PERIODO DE REFERENCIA

El 15 de mayo de 1948 se levantó en el Sarre un censo agropecuario y forestal.

### BASE LEGAL O ADMINISTRATIVA

Base legal del censo fué la *Verordnung über Auskunftspflicht vom 13 Juli 1923 (Reichsgesetzblatt I, Seite 723)*.

### METODO DE RECOLECCION DE DATOS

El censo agropecuario se levantó en relación con la encuesta anual sobre el aprovechamiento de la tierra. En ésta, toda persona que explotara una superficie total mínima de 0,5 hectáreas, aprovechada en su totalidad o en parte como tierra arable o de labranza, pradera, apacentadero, monte, aguas de pesca, huertas o tierras para el cultivo de frutas o vides, venía obligada a llenar un cuestionario. Para asegurar el registro completo de la explotación, la superficie total de ésta fué determinada previamente por los alcaldes y consignada en el cuestionario.

Los encargados de llevar a cabo el censo fueron los alcaldes. En unión de las comisiones fiscales agrícolas, prepararon los cuestionarios para todas las explotaciones afectadas, haciéndose responsables de su contestación. Posteriormente comprobaron los datos obtenidos y los resumieron por municipios.

Los cuestionarios de explotaciones y municipios fueron recogidos por los jefes de cada uno de los distritos, y, una vez comprobada la integridad y exactitud de los datos, se enviaron a la Oficina Central de Estadística, para su ulterior elaboración.

### A EXPLOTACION Y REGIMEN DE TENENCIA

a) *Unidad de explotación.* Todo productor, propietario, arrendatario u otro explotador (administrador, enfiteuta, (Heuerling) de una superficie total mínima de 0,5 hectáreas, aprovechada en su totalidad o en parte como tierra arable o de labranza, pradera, apacentadero, monte, aguas de pesca, huertas o tierras para el cultivo de frutas o vides, estaba obligado a llenar un cuestionario relativo a la superficie por él explotada.

En el caso de explotaciones con huertas y cultivos comerciales de frutas o vides, era obligatorio llenar el cuestionario aun cuando la superficie fuera menor de 50 áreas.

En los resultados del censo, tal como han sido facilitados por el país, la superficie agrícola se tomó como base de la clasificación de las explotaciones de acuerdo con el tamaño de las mismas en lo que se refiere a las secciones B - *Aprovechamiento de la tierra*, E - *Cultivos* y G - *Tecnología Agrícola*. En el programa censal de la FAO se propone para estos fines

la superficie total. Por tanto, en los cuadros siguientes se han excluido los datos correspondientes a estos conceptos clasificados de acuerdo con el tamaño de la explotación.

b) *Régimen de tenencia.* La superficie explotada en *Huerlingsvertrag* sólo se refiere a tierras usufructuadas independientemente a base de tal contrato.

*Superficie explotada con arreglo a otras formas de tenencia.* Comprende las tierras cuyo uso se ha recibido como pago parcial del salario, las tierras municipales distribuidas, las tierras comunales divididas, etc.

### B APROVECHAMIENTO DE LA TIERRA

Las *Tierras de cultivo* se clasifican del modo siguiente: tierras arables o de labranza, tierras hortícolas y otras tierras de cultivo. Las *Tierras arables o de labranza* comprenden también las dedicadas a la horticultura campestre y comercial. Al determinar la superficie de tierras arables o de labranza como el total de las superficies empleadas en los distintos cultivos, sólo había que tener en cuenta los cultivos principales. No se han consignado los empleos subsidiarios de las tierras arables o de labranza, los cultivos secundarios. Cuando en la fecha del censo estaban todavía en pie los cultivos secundarios sembrados en el otoño de 1947, se consignaron los cultivos principales que habían de cultivarse posteriormente. Si en un mismo terreno se cosechaban en el mismo año dos cultivos principales, sólo había que registrar el primero.

En el concepto *Huertas, huertos, viñas y mimbreras* se incluyen en primer lugar las huertas domésticas o caseras y las familiares, así como los jardines ornamentales, parques privados, prados, etc. En el concepto de huertos sólo se han incluido además las superficies aprovechadas exclusivamente para el cultivo de frutas (inclusive frutas pequeñas, con excepción de las fresas), es decir, superficies desprovistas de piso inferior (gramíneas, verduras, patatas, etc.), o bien con un piso inferior de cultivos que no se explotan para obtener una cosecha regular. Los huertos con un piso inferior de cosecha regular tenían que atribuirse al cultivo principal del piso inferior. Los viveros son las superficies destinadas a la producción y multiplicación de árboles frutales. Era obligatorio declarar todos los viveros de árboles frutales y plantas, excepto los enclavados en explotaciones forestales.

Se han considerado viñedos no sólo las zonas plantadas de vid, sino también las que habían de ser resembradas y se estaban preparando con tal fin.

En el concepto *Praderas y pastizales permanentes* sólo se incluyen las superficies aprovechadas permanentemente como praderas o pastizales sin que tal aprovechamiento se interrumpa por otros cultivos.

En el concepto *Montes o bosques* habían de consignarse todas las superficies destinadas a la producción de leña y ma-

## SARRE (EL)

dera así como las ocupadas por viveros de árboles pertenecientes a explotaciones forestales.

Se han incluido las superficies ocupadas por robledales destinados a la obtención de corteza, las de árboles de plantación espaciada utilizadas como apacentaderos forestales, las desprovistas temporalmente de bosque, que iban a ser replantadas y las aprovechadas temporalmente como tierras arables o prados, por ejemplo, para el mejoramiento del suelo antes de la repoblación, o las empleadas en régimen de *Hauberg*.

El concepto *Toda otra clase de tierras* comprende las tierras ocupadas por edificios y corrales, los caminos, las tierras cubiertas por aguas, tierras sin cultivar y tierras baldías.

### C POBLACION AGRICOLA

Las *Personas de la casa del productor* incluyen a éste y a sus familiares, así como los trabajadores permanentes y temporeros que trabajaban en la explotación.

### D PERSONAL OCUPADO EN LA AGRICULTURA

Los datos se refieren a personas de 14 años de edad o más.

Como *Familiares empleados permanentemente* se han considerado la esposa, hijos, hijas y otros parientes que viven en la casa del productor y cuyo total de días de trabajo en la explotación suma, como mínimo, medio año.

Los familiares que hayan trabajado en la explotación menos de medio año en total, se han clasificado como *Familiares no empleados permanentemente*. Como personas que trabajan a jornal en la explotación, *Empleadas permanentemente*, se han considerado todas aquéllas de cuyo trabajo se puede disponer durante el año entero y que, en total, trabajaron como mínimo seis meses. Los trabajadores que trabajaron menos de medio año se han clasificado como *No empleados permanentemente*.

### E CULTIVOS

En el caso de los cultivos de invierno (centeno, trigo, cebada, etc.) sólo se ha consignado la superficie en cultivo el mes de mayo de 1948. Tratándose de superficies sembradas

con cultivos de invierno en otoño de 1947, que resultaron destruidos durante el invierno, sólo tenían que consignarse los cultivos con que estaban o habían de ser sembradas o plantadas en la primavera de 1948. Las superficies en que no había terminado aún la siembra o plantación debían consignarse atribuyéndolas a los cultivos con que iban a ser sembradas o plantadas.

Los cultivos hortícolas comprenden los de hortalizas, fresas, flores y otros. El concepto se refiere a la horticultura intensiva. Las tierras dedicadas a la horticultura familiar (incluyendo las hortalizas cultivadas en forma extensiva para uso doméstico) se han clasificado como tierra hortícola.

En la enumeración de los cultivos hortícolas sólo había de consignarse la superficie dedicada a hortalizas, fresas, etc., en la fecha del censo.

### F GANADOS Y AVES DE CORRAL

El ganado y aves de corral se enumeraron de acuerdo con el número de cabezas que había en las explotaciones agrícolas y forestales el 15 de mayo de 1948. El ganado de potrero mantenido en otros lugares o en pastizales distantes había de incluirse en concepto de ganado criado en la explotación. No tenía que consignarse el ganado que no pertenecía a una explotación agrícola o forestal - propiedad de comerciantes, carniceros y otras empresas industriales.

### G TECNOLOGIA AGRICOLA

Las cifras sobre maquinaria e instalaciones técnicas se refieren a las empleadas en explotaciones agrícolas y forestales. No tenía que consignarse la maquinaria empleada solamente para fabricación o trabajos de artesanía. Al consignar el empleo de maquinaria había de consignarse también el de la maquinaria perteneciente a terceros.

FUENTE: *Die Landwirtschaft im Saarland. Ergebnisse der land- und forstwirtschaftlichen Betriebseählung 1948. Einzelchriften zur Statistik des Saarlandes, No. 3.* Herausgegeben vom Statistischen Amt des Saarlandes. Saarbrücken 1950.



INFORME SOBRE EL CENSO AGROPECUARIO MUNDIAL DE 1950, VOLUMEN I

**SARRE (EL)**

*No clasificado de acuerdo con el tamaño de la unidad de explotación*

**A UNIDAD DE EXPLOTACION Y REGIMEN DE TENENCIA**

**Número y superficie de las unidades de explotación**

Número	39 250
Hectáreas	193 702

**Superficie total de las unidades de explotación según el régimen de tenencia (hectáreas)**

Propiedad del productor	174 800
Tomada en arrendamiento	18 168
Explotada de conformidad con un <i>Heuerlingsvertrag</i>	151
Explotada con arreglo a otras formas de tenencia	583

**B APROVECHAMIENTO DE LA TIERRA**

**Aprovechamiento de la tierra en las explotaciones (hectáreas)**

Tierras de cultivo	67 352
Tierras arables o de labranza	(64 431)
Huertas, huertos, vides y otras trepadoras, viveros y mimbreras	(2 921)
Praderas y pastizales permanentes	41 336
Montes o bosques	76 515
Toda otra clase de tierras	8 499

**C POBLACION AGRICOLA**

**Número de personas en la casa del productor**

Número de explotaciones informantes	39 250
Número de personas	158 222

**D PERSONAL OCUPADO EN LA AGRICULTURA**

**Número de personas empleadas en explotaciones agrícolas y forestales**

Productores y miembros de su familia	102 093
Productores ocupados permanentemente	10 424
Varones	(8 200)
Hembras	(2 224)
Productores no ocupados permanentemente	28 073
Varones	(24 421)
Hembras	(3 652)

Familiares empleados permanentemente	55 594
Varones	(8 951)
Hembras	(46 643)
Familiares no empleados permanentemente	8 002
Varones	(3 172)
Hembras	(4 830)
Personas que trabajan a jornal en la explotación	8 081
Empleados permanentemente	4 172
Varones	(2 444)
Hembras	(1 728)
No empleados permanentemente	3 909
Varones	(1 117)
Hembras	(2 792)

**E CULTIVOS - SUPERFICIE**

**Trigo**

Número de explotaciones informantes	10 045
Hectáreas	3 609

**Centeno**

Número de explotaciones informantes	13 671
Hectáreas	10 822

**Cebada**

Número de explotaciones informantes	5 546
Hectáreas	1 903

**Avena**

Número de explotaciones informantes	12 880
Hectáreas	11 102

**Otros cereales para grano**

Hectáreas	1 020
-----------	-------

**Leguminosas para grano**

Hectáreas	600
-----------	-----

**Papas (patatas)**

Número de explotaciones informantes	31 035
Hectáreas	8 843

**Remolacha forrajera**

Número de explotaciones informantes	29 153
Hectáreas	8 046

INFORME SOBRE EL CENSO AGROPECUARIO MUNDIAL DE 1950, VOLUMEN I

**SARRE (EL)**

*No clasificado de acuerdo con el tamaño de la unidad de explotación*

<b>Otros tubérculos y raíces para consumo humano y forrajes</b>		<b>Ganado ovino</b>	
Hectáreas	799	Número de explotaciones informantes	1 300
<b>Cultivos forrajeros</b>		Total de ovejas	11 098
Número de explotaciones informantes	13 587	<b>Ganado caprino</b>	
Hectáreas	14 000	Número de explotaciones informantes	17 246
Alfalfa	(3 660)	Total de cabras	30 694
Trébol	(6 608)	<b>Ganado porcino</b>	
Pastos de rotación	(1 660)	Número de explotaciones informantes	10 093
Otros cultivos forrajeros	(2 072)	Total de puercos	33 623
<b>Cultivos hortícolas extensivos</b>		Puercos de 3 meses o más	18 501
Hectáreas	596	Puercas destinadas a la reproducción	(3 943)
<b>Semillas oleaginosas</b>		Otro ganado porcino	(14 558)
Hectáreas	430	Puercos menores de 3 meses	15 122
<b>Cultivos para otros fines industriales</b>		<b>Aves de corral</b>	
Hectáreas	6	Pollos	
<b>Tierra en barbecho</b>		Número de explotaciones informantes	14 104
Hectáreas	2 665	Total de pollos	177 015
		Patos	
		Número de explotaciones informantes	449
		Total de patos	2 036
		Gansos	
		Número de explotaciones informantes	2 763
		Total de gansos	9 428
		<b>Apicultura</b>	
		Número de explotaciones informantes	631
		Total de colmenares o colonias apícolas	2 445
<b>F GANADOS Y AVES DE CORRAL EN LAS EXPLOTACIONES AGRICOLAS Y FORESTALES</b>		<b>G TECNOLOGIA AGRICOLA</b>	
<b>Caballos, mulos y asnos</b>		<b>Clase de fuerza utilizada</b>	
Número de explotaciones con caballos <sup>1</sup>	5 507	Número de explotaciones informantes :	
Total de caballos <sup>1</sup>	11 960	Bueyes para trabajos agrícolas	136
Caballos de 3 años o más	(9 790)	Vacas para trabajos agrícolas	13 610
Caballos menores de 3 años	(2 170)	Tractores	472
<b>Ganado vacuno</b>		De 8 a 22 c. v.	275
Número de explotaciones informantes	19 746	De más de 22 c. v.	197
Total de cabezas	66 500	Motores de vapor	6
<b>Vacas (incluido en el total de cabezas de ganado vacuno)</b>		Motores eléctricos	7 214
Número de explotaciones informantes	19 085	Motores de combustión interna	
Total de vacas	39 677	Motores de gasolina	35
		Diesel o semi-diesel	235

<sup>1</sup>Incluidos mulas y asnos.

INFORME SOBRE EL CENSO AGROPECUARIO MUNDIAL DE 1950, VOLUMEN I

**SARRE (EL)**

*No clasificado de acuerdo con el tamaño de la unidad de explotación*

**Material agrícola que se indica en las explotaciones agrícolas y forestales**

Tractores

De 8 a 22 CV

Número de explotaciones informantes 275

Número de tractores 279

De más de 22 CV

Número de explotaciones informantes 197

Número de tractores 203

Segadoras

Número de explotaciones informantes 7 210

Número de segadoras 7 818

Trilladoras

Número de explotaciones informantes

De tracción animal 103

De tracción mecánica 8 510

Número de trilladoras

De tracción animal 82

De tracción mecánica 4 095

Camiones

Número de explotaciones informantes 164

Número de camiones 167

**H, I, J, K - No se dispone de datos**

INFORME SOBRE EL CENSO AGROPECUARIO MUNDIAL DE 1950, VOLUMEN I

**SARRE (EL)**

Clasificado de acuerdo con el tamaño de la unidad de explotación

CLASIFICACION POR TAMAÑOS SEGUN LA SUPERFICIE TOTAL DE LA EXPLOTACION

	Explotaciones de todos los tamaños	De 0,5 a 2 Ha.	De 2 a 5 Ha.	De 5 a 10 Ha.	De 10 a 20 Ha.	De 20 a 50 Ha.	De 50 a 100 Ha.	De 100 Ha. o más
<b>A UNIDAD DE EXPLOTACION Y REGIMEN DE TENENCIA</b>								
<b>Número y superficie de las unidades de explotación</b>								
Número	39 250	21 441	11 254	3 859	2 031	384	113	168
Porcentaje	100,0	54,6	28,7	9,8	5,2	1,0	0,3	0,4
Hectáreas	193 702	22 464	34 083	26 838	27 039	10 572	8 576	64 130
Porcentaje	100,0	11,6	17,6	13,9	14,0	5,4	4,4	33,1
<b>Superficie total de las explotaciones según su régimen de tenencia (hectáreas)</b>								
Superficie propiedad del productor	174 800	18 752	28 780	22 660	23 271	9 447	8 288	63 602
Superficie tomada en arrendamiento	18 168	3 586	5 136	4 050	3 611	1 071	288	426
Superficie explotada de conformidad con un <i>Heuerlingsvertrag</i>	151	22	41	24	64	—	—	—
Superficie explotada con arreglo a otras formas de tenencia	583	104	126	104	93	54	—	102
<b>C POBLACION AGRICOLA</b>								
<b>Número de personas en la casa del productor</b>								
Número de explotaciones informantes	39 250	21 441	11 254	3 859	2 031	384	113	168
Número de personas	158 222	79 119	48 071	17 822	10 600	1 856	304	450
<b>D PERSONAL OCUPADO EN LA AGRICULTURA</b>								
<b>Número de personas empleadas en las explotaciones agrícolas y forestales</b>								
Productores y miembros de su familia	102 093	50 007	31 303	12 202	7 176	1 175	120	110
Productores ocupados permanentemente	10 424	1 520	3 642	3 041	1 883	279	32	27
Varones	(8 200)	(808)	(2 726)	(2 645)	(1 714)	(256)	(26)	(25)
Hembras	(2 224)	(712)	(916)	(396)	(169)	(23)	(6)	(2)
Productores no empleados permanentemente	28 073	19 655	7 449	774	117	38	12	28
Varones	(24 421)	(16 753)	(6 785)	(705)	(104)	(35)	(12)	(27)
Hembras	(3 652)	(2 902)	(664)	(69)	(13)	(3)	(—)	(1)
Familiares empleados permanentemente	55 594	24 082	17 900	7 782	4 906	817	74	33
Varones	(8 951)	(3 048)	(2 368)	(1 727)	(1 477)	(299)	(25)	(7)
Hembras	(46 643)	(21 034)	(15 532)	(6 055)	(3 429)	(518)	(49)	(26)
Familiares no empleados permanentemente	8 002	4 750	2 312	605	270	41	2	22
Varones	(3 172)	(1 601)	(1 113)	(291)	(123)	(23)	(1)	(20)
Hembras	(4 830)	(3 149)	(1 199)	(314)	(147)	(18)	(1)	(2)
Personas que trabajan a jornal en las explotaciones	8 081	763	1 366	1 775	2 076	810	369	922
Empleados permanentemente	4 172	432	761	666	878	452	250	733
Varones	(2 444)	(211)	(401)	(369)	(484)	(279)	(158)	(542)
Hembras	(1 728)	(221)	(360)	(297)	(394)	(173)	(92)	(191)
No empleados permanentemente	3 909	331	605	1 109	1 198	358	119	189
Varones	(1 117)	(140)	(226)	(268)	(318)	(91)	(30)	(44)
Hembras	(2 792)	(191)	(379)	(841)	(880)	(267)	(89)	(145)

INFORME SOBRE EL CENSO AGROPECUARIO MUNDIAL DE 1950, VOLUMEN I

SARRE (EL)

Clasificado de acuerdo con el tamaño de la unidad de explotación

CLASIFICACION POR TAMAÑOS SEGUN LA SUPERFICIE TOTAL DE LA EXPLOTACION

	Explotaciones de todos tamaños	De 0,5 a 2 Ha.	De 2 a 5 Ha.	De 5 a 10 Ha.	De 10 a 20 Ha.	De 20 a 50 Ha.	De 50 a 100 Ha.	De 100 Ha. o más
<b>F GANADOS Y AVES DE CORRAL EN LAS EXPLOTACIONES AGRICOLAS Y FORESTALES</b>								
<b>Caballos, mulas y asnos</b>								
Número de explotaciones con caballos <sup>1</sup>	5 507	340	1 161	2 067	1 641	255	25	18
Total de caballos <sup>1</sup>	11 960	492	1 730	4 017	4 374	981	205	161
Caballos de 3 años o más	(9 790)	(421)	(1 542)	(3 386)	(3 465)	(719)	(141)	(116)
Caballos menores de 3 años	(2 170)	(71)	(188)	(631)	(909)	(262)	(64)	(45)
<b>Ganado vacuno</b>								
Número de explotaciones informantes	19 746	7 142	8 379	2 592	1 400	199	15	19
Total de cabezas	66 500	11 149	24 362	14 087	12 515	3 017	638	732
Vacas								
Número de explotaciones informantes	19 085	6 637	8 255	2 577	1 386	197	15	18
Total de vacas	39 677	8 507	16 076	7 505	5 750	1 233	280	326
<b>Ganado ovino</b>								
Número de explotaciones informantes	1 300	815	262	119	72	20	7	5
Total de ovejas	11 098	2 589	1 610	1 420	2 094	2 187	846	352
<b>Ganado caprino</b>								
Número de explotaciones informantes	17 246	11 572	3 645	1 252	696	69	9	3
Total de cabras	30 694	22 281	5 502	1 779	934	163	27	8
<b>Ganado porcino</b>								
Número de explotaciones informantes	10 093	3 403	3 709	1 742	1 052	156	18	13
Total de puercos	33 623	5 943	9 811	7 643	7 334	1 800	432	660
Puercos de 3 meses o más	18 501	2 633	5 288	4 590	4 449	1 048	244	249
Puerkas destinadas a la reproducción	(3 943)	(74)	(633)	(1 168)	(1 426)	(360)	(125)	(157)
Otro ganado porcino	(14 558)	(2 559)	(4 655)	(3 422)	(3 023)	(688)	(119)	(92)
Puercos menores de 3 meses	15 122	3 310	4 523	3 053	2 885	752	188	411
<b>Aves de corral</b>								
<b>Pollos</b>								
Número de explotaciones informantes	14 104	6 840	4 437	1 753	912	131	21	10
Total de pollos	177 015	67 563	54 266	28 360	19 424	4 509	1 743	1 150
<b>Patos</b>								
Número de explotaciones informantes	449	121	99	87	87	26	8	21
Total de patos	2 036	453	399	391	372	138	151	132
<b>Gansos</b>								
Número de explotaciones informantes	2 763	788	764	595	458	116	21	21
Total de gansos	9 428	2 465	2 345	2 020	1 744	530	150	174
<b>Apicultura</b>								
Número de explotaciones informantes	631	297	180	66	65	16	3	4
Total de colmenares o colonias apícolas	2 445	1 137	750	257	219	59	7	16

<sup>1</sup>Incluidos mulas y asnos.

INFORME SOBRE EL CENSO AGROPECUARIO MUNDIAL DE 1950, VOLUMEN I

**SARRE (EL)**

*Clasificado de acuerdo con el tamaño de la unidad de explotación*

CLASIFICACION POR TAMAÑOS SEGUN LA SUPERFICIE TOTAL DE LA EXPLOTACION

	Explotaciones de todos tamaños	De 0,5 a 2 Ha.	De 2 a 5 Ha.	De 5 a 10 Ha.	De 10 a 20 Ha.	De 20 a 50 Ha..	De 50 a 100 Ha.	De 100 Ha. o más
<b>G TECNOLOGIA AGRICOLA</b>								
<b>Clase de fuerza utilizada en las explotaciones agrícolas y forestales</b>								
Número de explotaciones informantes :								
Bueyes para trabajos agrícolas	136	14	36	46	29	6	2	3
Vacas para trabajos agrícolas	13 610	5 009	6 847	1 456	243	51	3	1

### PERIODO DE REFERENCIA

Todas las estadísticas se refieren al año civil de 1950, salvo indicación en contrario.

### BASE LEGAL O ADMINISTRATIVA

Circular 19744/73/18/49 del Ministro británico de Colonias, de 31 de mayo de 1949, ordenando a los territorios coloniales que faciliten información con arreglo a cinco cuadros mínimos.

### METODO DE RECOLECCION DE DATOS

Algunas estadísticas de superficie (las del cacao, el café y parte del arroz de terrenos encharcados) se han calculado a base de estimaciones oculares, mientras otras son simplemente conjeturas inteligentes formuladas por referencia a otras fuentes de información; a su vez, las estadísticas de producción sólo son estimaciones aproximadas cuya consistencia se ha comprobado con la información de que se disponía.

### B APROVECHAMIENTO DE LA TIERRA

Las *Tierras de cultivo* constituyen el conjunto de tierras arables o de labranza y tierras para el cultivo de árboles, arbustos, vides y otras trepadoras. Comprenden tierras en barbecho y praderas temporales, tierras dedicadas al cultivo de la palma y el café, pero no a la producción de leña ni madera. Las *Praderas y pastizales permanentes* son las tierras que se utilizan para el cultivo de forrajes herbáceos distintos de los pastos y tréboles de rotación. Las praderas y pastizales permanentes en que se cultivan árboles y arbustos sólo se clasifican bajo este epígrafe si los forrajes constituyen su aprovechamiento más importante. En *Montes y bosques* quedan comprendidas todas las tierras con bosques naturales o plantados que tienen o tendrán valor por la leña, la madera o los productos forestales. En la superficie de *Montes o bosques* están comprendidas la sabana arbolada, las zonas no constituídas en reserva y las tierras que no es improbable se conviertan en bosque permanente. La categoría *Toda otra clase de tierras* comprende matorrales silvestres, terrenos baldíos, aguas interiores y pantanos.

Bajo el epígrafe *Tierras de cultivo* se incluyen todas las superficies dedicadas a los diferentes cultivos que aparecen en el concepto *E Cultivos*, más un cierto margen para tener en cuenta las tierras en barbecho. En las regiones en donde se practica la

agricultura migratoria, dicho margen es forzosamente de una magnitud muy arbitraria, aunque sólo sea por la dificultad de definir el barbecho arbustivo; es posible que parte de los terrenos clasificados bajo *Montes o bosques* y *Toda otra clase de tierras* sean barbecho arable.

### C POBLACION AGRICOLA

Las cifras sobre población total se refieren a la que había a mediados del año 1950.

En la población que depende de la agricultura están comprendidos los niños y todas las demás personas a cargo del productor. La estimación del porcentaje de la población que depende de la agricultura apenas si es más que una conjetura inteligente, y se refiere a mediados de 1950.

### E CULTIVOS

Las superficies indicadas son las sembradas o plantadas.

Cuando en un mismo terreno se efectúan el mismo año dos o más cultivos sucesivamente, se incluye la superficie cosechada correspondiente a cada uno de ellos. Cultivos mixtos: (i) si en un mismo terreno se hacen simultáneamente dos o más cultivos, pero en condiciones tales que no sean afectados sensiblemente ni el crecimiento normal de las plantas ni la distancia que debe haber entre ellas, se le atribuye a cada cultivo la superficie total; (ii) si en un mismo terreno se hacen simultáneamente dos o más cultivos, pero en condiciones tales que queden afectados el crecimiento normal de las plantas y la distancia que debe haber entre ellas, la superficie total se subdivide entre los cultivos, indicándose en el cuadro la atribuida a cada uno; (iii) si en un mismo terreno se efectúan simultáneamente dos o más cultivos, pero uno predomina, la superficie total puede atribuirse al cultivo predominante.

### F GANADOS Y AVES DE CORRAL

Estas cifras, que se refieren a diciembre de 1950, se basan en los registros de contribuciones. Aunque en algunos casos están sujetas a un considerable margen de error, la magnitud de éste es más determinada que cuando se trata, por ejemplo, de superficies de cultivo. La base en que se fundan es de tal naturaleza que, por inexacta que sea, da al menos el límite mínimo del número de cabezas de ganado.

FUENTE: *Report on World Census of Agriculture, 1950, in British Colonial Territories*. Colonial Office, marzo de 1953.

INFORME SOBRE EL CENSO AGROPECUARIO MUNDIAL DE 1950 VOLUMEN I

SIERRA LEONA

No clasificado de acuerdo con el tamaño de la unidad de explotación

<b>A</b>	No se dispone de datos		<b>Mani (cacahuete)</b>	
<b>B</b>	<b>APROVECHAMIENTO DE LA TIERRA (Ha.)</b>		Hectáreas	10 100
	Superficie total	7 232 600	Toneladas métricas	7 600
	Tierras de cultivo	14 014 500	<b>Café</b>	
	Praderas y pastizales permanentes	2 201 500	Hectáreas	2 190
	Montes o bosques	297 900	Toneladas métricas	1 700
	Toda otra clase de tierras	718 700	<b>Cacao</b>	
<b>C</b>	<b>POBLACION AGRICOLA</b>		Hectáreas	4 000
	Población total	1 950 000	Toneladas métricas	1 650
	Población que depende de la agricultura (90% aprox.)		<b>Cocoteros</b>	
<b>D</b>	No se dispone de datos		Hectáreas	2 000
<b>E</b>	<b>CULTIVOS - SUPERFICIE Y PRODUCCION</b>		Toneladas métricas	...
	<b>Arroz</b>		<b>Palma aceitera</b>	
	Hectáreas	316 000	Hectáreas	2 023 000
	Toneladas métricas	274 000	Toneladas métricas	
	<b>Mijo y sorgo</b>		de aceite de palma	30 000
	Hectáreas	20 000	de almendras de palma	72 413
	Toneladas métricas	32 000	<b>Jengibre</b>	
	<b>Maíz</b>		Hectáreas	4 000
	Hectáreas	8 000	Toneladas métricas	...
	Toneladas métricas	8 000	<b>F</b>	<b>GANADOS Y AVES DE CORRAL</b>
	<b>Frijoles y guisantes secos comestibles</b>		<b>Caballos, mulas y asnos</b>	
	Hectáreas	2 000	Caballos	100
	Toneladas métricas	7 000	Mulas	—
	<b>Yuca, casabe o mandioca</b>		Asnos	50
	Hectáreas	14 000	Total	
	Toneladas métricas	36 000	<b>Ganado vacuno</b>	68 740
	<b>Batatas (camotes) y ñame</b>		<b>Ganado ovino</b>	10 000
	Hectáreas	4 000	<b>Ganado caprino</b>	20 000
	Toneladas métricas	10 000	<b>Ganado porcino</b>	2 500
	<b>Sisal y otras fibras duras</b>		<b>Aves de corral</b>	...
	Hectáreas	...	<b>G, H, I, J, K</b>	No se dispone de datos
	Toneladas métricas	5 434		

<sup>1</sup>Comprende tierras arables o de labranza y tierras para el cultivo de árboles, arbustos, vides y otras trepadoras. — <sup>2</sup>Arroz en cáscara. — <sup>3</sup>Des-cortezado. — <sup>4</sup>En pergamino.



#### PERIODO DE REFERENCIA

Todas las estadísticas se refieren al año civil de 1950, salvo indicación en contrario.

#### BASE LEGAL O ADMINISTRATIVA

Circular 19744/73/18/49 del Ministro británico de Colonias, de 31 de mayo de 1949, ordenando a los territorios coloniales que faciliten información con arreglo a cinco cuadros mínimos.

#### METODO DE RECOLECCION DE DATOS

Las fuentes son variables : algunos datos se han obtenido interrogando a los funcionarios locales y otros se basan en la enumeración anterior a la guerra.

#### B APROVECHAMIENTO DE LA TIERRA

En el concepto *Tierras arables o de labranza* están comprendidas las tierras en barbecho y las praderas temporales. En el de *Tierras para el cultivo de árboles, arbustos, vides y otras trepadoras* se incluyen las dedicadas al cultivo de palmas, caucho, bananos y plátanos, pero no a la producción de leña y madera. Las *Tierras de cultivo* constituyen el conjunto de *Tierras arables o de labranza y de tierras para el cultivo de árboles, arbustos, vides y otras trepadoras*. En *Montes o bosques* quedan comprendidas todas las tierras con bosques naturales o plantados que tienen o tendrán valor por la leña, la madera o los productos forestales. En toda *Otra clase de tierras* están incluidas las aguas interiores.

#### C POBLACION AGRICOLA

Las cifras son estimaciones y se refieren al 31 de diciembre de 1950. En la población que depende de la agricultura están comprendidos los niños y todas las demás personas a cargo del productor.

#### E CULTIVOS

Las superficies indicadas son las sembradas o plantadas.

Cuando en un mismo terreno se efectúan el mismo año dos o más cultivos sucesivamente, se incluye la superficie cosechada correspondiente a cada uno de ellos. Cultivos mixtos : (i) si en un mismo terreno se hacen simultáneamente dos o más cultivos, pero en condiciones tales que no sean afectados sensiblemente ni el crecimiento normal de las plantas ni la distancia que debe haber entre ellas, se atribuye a cada cultivo la superficie total ; (ii) si en un mismo terreno se hacen simultáneamente dos o más cultivos, pero en condiciones tales que queden afectados el crecimiento normal de las plantas y la distancia que debe haber entre ellas, la superficie total se subdivide entre los cultivos, indicándose en el cuadro la atribuida a cada uno ; (iii) si en un mismo terreno se efectúan simultáneamente dos o más cultivos, pero uno predomina, la superficie total puede atribuirse al cultivo predominante.

Por la breve exposición que se hace bajo el epígrafe *Método de recolección de datos* se advertirá claramente que, en general, las cifras sobre superficie de cultivos sólo pueden considerarse estimaciones aproximadas.

#### F GANADOS Y AVES DE CORRAL

Las cifras sobre ganado vacuno y porcino tienen como base un censo incompleto ; las relativas a aves de corral se basan en escasos datos o en datos no auténticos. Se refieren a finales de 1950.

FUENTE : *Report on World Census of Agriculture, 1950, in British Colonial Territories*. Colonial Office, marzo de 1953.

INFORME SOBRE EL CENSO AGROPECUARIO MUNDIAL DE 1950, VOLUMEN I

SINGAPUR

No clasificado de acuerdo con el tamaño de la unidad de explotación

A No se dispone de datos

**B APROVECHAMIENTO DE LA TIERRA**

(hectáreas)	
Superficie total	54 900
Tierras de cultivo	16 600
Tierras arables o de labranza	(3 700)
Tierras para el cultivo de árboles, arbustos, vides y otras trepadoras	(12 900)
Praderas y pastizales permanentes	—
Montes o bosques	600
Toda otra clase de tierras	37 700

**C POBLACION AGRICOLA**

Población total	1 032 033
Población que depende de la agricultura	59 858
Varones	(35 915)
Hembras	(23 943)

D No se dispone de datos

**E CULTIVOS - SUPERFICIE Y PRODUCCION**

**Yuca, casabe o mandioca**

Hectáreas	340
Toneladas métricas	3 700

**Batatas (camotes) y ñame**

Hectáreas	800
Toneladas métricas	6 000

**Toda clase de hortalizas y melones para el consumo humano**

Hectáreas	1 920
Toneladas métricas	14 480

**Caña de azúcar**

Hectáreas	20
Toneladas métricas	...

**Tabaco**

Hectáreas	286
Toneladas métricas	190

**Bananos y plátanos**

Hectáreas	300
Toneladas métricas	1 600

**Otros árboles frutales**

Hectáreas	1 560
Toneladas métricas	—

**Cocoteros**

Hectáreas	3 220
Toneladas métricas	11 000

**Caucho**

Hectáreas	8 109
Toneladas métricas	1 529

**F GANADOS Y AVES DE CORRAL**

**Caballos, mulas y asnos**

Caballos	
Total	25
Caballos de 3 años o más	(25)
Caballos menores de 3 años	(—)
Mulas y asnos	—

**Ganado vacuno**

Total	4 371
Reses de 3 años o más	2 272
Machos	(216)
Hembras	(2 056)
Reses menores de 3 años	2 099
Machos	(817)
Hembras	(1 282)

**Búfalos**

Total	478
Búfalos de 3 años o más	254
Machos	(14)
Hembras	(240)
Búfalos menores de 3 años	224
Machos	(82)
Hembras	(142)

**Ganado ovino**

	—
<b>Ganado caprino</b>	
Total	1 268

**Ganado porcino**

Total	126 066
-------	---------

**Aves de corral**

Total	2 000 000
-------	-----------

G, H, I, J, K No se dispone de datos

<sup>1</sup>De copra.

# INFORME SOBRE EL CENSO AGROPECUARIO MUNDIAL DE 1950, VOLUMEN I

## SOMALIA BRITANICA

### PERIODO DE REFERENCIA

Los datos relativos al ganado se refieren al 31 de diciembre de 1950.

### BASE LEGAL O ADMINISTRATIVA

Circular 19744/73/18/49 del Ministro británico de Colonias, de 31 de mayo de 1949, ordenando a los territorios coloniales que faciliten información con arreglo a cinco cuadros mínimos.

### METODO DE RECOLECCION DE DATOS

En Somalia, la ganadería constituye la actividad principal; la producción de cultivos alimenticios es sumamente reducida. Sólo fué posible formular estimaciones sobre la población pecuaria. Las cifras sólo pueden considerarse como indicación del orden de magnitud del número de cabezas de ganado.

FUENTE: *Report on World Census of Agriculture, 1950, in British Colonial Territories*, Colonial Office, marzo de 1953.

# INFORME SOBRE EL CENSO AGROPECUARIO MUNDIAL DE 1950, VOLUMEN I

## SOMALIA BRITANICA

*No clasificado de acuerdo con el tamaño de la unidad de explotación*

**A, B, C, D, E** - *No se dispone de datos*

**F GANADOS Y AVES DE CORRAL**  
(número)

**Caballos, mulas y asnos**

Caballos	500
Mulas	...
Asnos	7 000

<b>Ganado vacuno</b>	300 000
<b>Ganado ovino</b>	1 800 000
<b>Ganado caprino</b>	1 400 000
<b>Ganado porcino</b>	...
<b>Aves de corral</b>	...
<b>Camellos</b>	1 250 000

**G, H, I, J, K** - *No se dispone de datos*

### PERIODO DE REFERENCIA

En el verano de 1951 se levantó en Suecia un censo agropecuario, fijándose el 15 de septiembre como fecha de cierre. Los datos sobre aprovechamiento de la tierra y superficie de cultivo se refieren al verano de 1951; los relativos al ganado existente en las explotaciones, al 15 de septiembre; los referentes al empleo de maquinaria, al período comprendido entre el 1º de septiembre de 1950 y el 1º de septiembre de 1951, y los correspondientes a la maquinaria existente en las explotaciones, al 1º de septiembre de 1951.

### BASE LEGAL O ADMINISTRATIVA

La base legal para proceder al acopio de datos se halló en la legislación vigente sobre contribución de la propiedad inmobiliaria, que hacía obligatorio facilitar datos y garantizaba el carácter confidencial de la información frente a particulares, pero no con respecto a los organismos fiscales. Estas disposiciones se hicieron aplicables al censo de 1951 mediante la ordenanza de 29 de junio de 1951, dictada por el Ministerio de Agricultura (*Svensk författningssamling*, N° 523, 1951), que contenía instrucciones detalladas para la realización del censo.

### METODO DE RECOLECCION DE DATOS

El censo fué preparado y elaborado por la Oficina Central de Estadística. El acopio de los datos fundamentales se llevó a cabo haciendo uso de las declaraciones de propiedad inmobiliaria para fines de tributación. Los formularios censales fueron entregados a los informantes por los agentes de la contribución sobre la propiedad inmobiliaria, que procedieron a retirarlos una vez llenados. Tales agentes quedaron encargados de comprobar si habían respondido todos los propietarios o poseedores de bienes inmuebles obligados a facilitar datos para el censo (véase más abajo en A), pero no si éstos eran completos o exactos. Posteriormente, las Asociaciones de Economía Rural provinciales procedieron a comprobar y completar los datos, sociedades que, por acuerdo con el Estado y contra pago de una determinada cantidad se comprometieron a desempeñar las funciones de agentes censales. Como primera medida, los órganos locales de las Asociaciones procedieron al escrutinio del material, en determinados casos mediante agentes especialmente nombrados al efecto. Posteriormente, los órganos centrales de dichas Asociaciones procedieron en una segunda etapa a comprobar y completar los datos antes de enviar el material a la Oficina Central de Estadística.

En esta última se comprobaron y completaron de nuevo los datos. Se advirtió la calidad variable de la labor desarrollada por las Asociaciones y sus agentes. Se realizó un cotejo básico con las hojas de la propiedad inmobiliaria que se llevan con fines fiscales y sobre tal base se llenaron

en la Oficina Central de Estadística unos 22.000 cuestionarios censales de explotaciones exclusivamente forestales y fincas de extensión reducidísima. Además, por correspondencia u otros medios se copiaron los datos que faltaban sobre unas 7.000 explotaciones de más de 5 hectáreas de tierras de labranza. Se obtuvieron otros 6.000 datos para completar cuestionarios. En el caso de algunos distritos cuyo material era evidentemente incompleto, éste se devolvió a los agentes locales para que procedieran a completarlo. En total se efectuaron unas 9.000 investigaciones por correspondencia y unas 4.000 por teléfono. El total de formularios elaborados ascendió a unos 850.000.

Se atendió particularmente a fundir datos de diferentes cuestionarios relativos a explotaciones que pertenecían a una misma unidad funcional, lo que en no pocos casos requirió investigaciones especiales.

Los datos de las explotaciones agrícolas se tabularon mediante maquinaria de tarjetas perforadas, empleando 7 tarjetas por explotación. Los datos sobre explotaciones no agrícolas se sumaron a mano. Ambos se reunieron luego en los cuadros definitivos.

### A UNIDAD DE EXPLOTACION Y REGIMEN DE TENENCIA

a) *Productores.* Todo poseedor de tierras venía obligado a llenar un cuestionario para la contribución de la propiedad inmobiliaria. Tenía asimismo la obligación de llenar otro para el censo agropecuario, siempre que sus explotaciones estuvieran sujetas a contribución en concepto de «propiedad agrícola», comprendieran tierras arables o animales domésticos de las clases enumeradas en el censo. En este último caso se empleó un modelo abreviado del cuestionario.

Los poseedores de tierras no correspondientes a estas categorías, por ser sólo solares o terrenos análogos, venían obligados a llenar un formulario simplificado similar.

b) *Unidad de explotación.* Además de tierras arables, praderas y bosques, la superficie total de la explotación comprende solares, corrales, jardines, caminos privados y baldíos.

En casi todas las tabulaciones, la base de clasificación de las explotaciones por tamaño es la superficie de tierras arables.

Constituye una característica especial la norma de que cada parcela de propiedad inmobiliaria tenida en virtud de un título distinto había de declararse en un cuestionario aparte (salvo en lo que respecta a ganados y maquinaria, que habían de consignarse solamente en el cuestionario relativo al centro agrícola). Al proceder a la elaboración de los datos se han reunido y refundido en un nuevo formulario los relativos a una misma unidad funcional.

Las explotaciones desprovistas en absoluto de tierras de labor, como las puramente forestales, se incluyen en el censo

**SUECIA**

como categoría aparte (*utmark* - no contadas como fincas), habiendo quedado excluidas de los cuadros que figuran más adelante.

c) *Régimen de tenencia*. El hecho de que se llenara un formulario por cada finca tenida en virtud de título distinto se tradujo automáticamente en formularios separados para las tierras propiedad del productor y las tomadas en arrendamiento, lo que permitió desglosarlas sin dificultad. Los datos sobre tenencia de la tierra sólo se tabularon con respecto a tierras arables y a explotaciones con más de 2 hectáreas de éstas.

Se atendió particularmente a los cuestionarios sobre explotaciones arrendadas. Como en Suecia las tierras forestales y las baldías no suelen incluirse en los contratos de arrendamiento, estas partes de las explotaciones arrendadas tuvieron que considerarse en muchos casos como explotaciones no agrícolas separadas.

**B APROVECHAMIENTO DE LA TIERRA**

En *tierras arables o de labranza* se incluyen tierras que antes eran arables y ahora se emplean como pastos, y también tierras aprovechadas para el cultivo de hortalizas al aire libre, fresas y viveros en tierras clasificadas como arables, es decir, por lo general, en grandes parcelas coherentes no enclavadas dentro de la cerca que rodea la huerta doméstica. En el concepto de *tierras hortícolas y huertas* se incluyen los huertos y las tierras empleadas para el cultivo de hortalizas y patatas en tierras clasificadas como huerta, es decir, todas las tierras de cultivo no clasificadas como arables, así como las parcelas que ocupan la casa y dependencias y corrales de la granja. Las *tierras de cultivo* constituyen el conjunto de tierras arables o de labranza y de tierras hortícolas y huertas.

En *montes y bosques* se incluye la superficie de vegetación arbórea escasa aprovechada también para pasto.

En *toda otra clase de tierras* están comprendidos los caminos privados, los baldíos y todos los demás terrenos que no figuran en otros conceptos.

**E CULTIVOS**

Los datos sobre superficie de cultivo se refieren al verano de 1951. No se han tomado en cuenta los casos esporádicos en que se levantan cultivos sucesivos en un mismo terreno.

Los datos sobre superficie de cultivo son completos en lo que respecta a tierras consideradas arables. En cuanto a las tierras hortícolas y huertas, sólo son completos con respecto a superficies de cultivo de fresas y frambuesas y número de frutales; las hortalizas, flores, patatas cultivadas en huertas, y viveros en tierras clasificadas como huerta sólo se enumeraron si la superficie dedicada a tales cultivos ocupaba al menos 500 metros cuadrados de huerta de la explotación.

**F GANADOS Y AVES DE CORRAL**

Los datos se refieren a las cabezas de ganado que se encontraban en la explotación el 15 septiembre de 1951, independientemente de toda consideración de propiedad.

**G TECNOLOGIA AGRICOLA**

Las preguntas sobre maquinaria sólo se formularon a poseedores de «propiedad agrícola». Los datos sobre número de máquinas se refieren a las existentes en la explotación el 1º de septiembre de 1951, independientemente de que se encontraran en ella con carácter permanente u ocasional. El total de algunas clases de maquinaria se cotejó con datos basados en estadísticas de comercio y encuestas especiales, comprobándose que coincidía bastante con tales fuentes. Se ha excluido la maquinaria no dedicada a usos agrícolas, como tractores empleados exclusivamente para trabajos forestales.

**I RIEGO Y AVENAMIENTO**

La pregunta sobre avenamiento sólo se formuló en el caso de explotaciones clasificadas como propiedad agrícola a efectos de tributación, por lo que no afecta a tierras arables de explotaciones no clasificadas de ese modo.

FUENTE - *Jordbruksräkningen 1951* (Censo Agropecuario de 1951), Estocolmo 1956. (Estadísticas Oficiales de Suecia, Agricultura y Pesca).

INFORME SOBRE EL CENSO AGROPECUARIO MUNDIAL DE 1950, VOLUMEN I

SUECIA

No clasificado de acuerdo con el tamaño de la unidad de explotación

**A UNIDAD DE EXPLOTACION Y REGIMEN DE TENENCIA**

**Número y superficie de las unidades de explotación**

Total de explotaciones	674 624
Superficie total de las explotaciones (hectáreas)	16 609 642

**Número de las unidades de explotación según el régimen de tenencia<sup>1</sup>**

Unidades explotadas con arreglo a una sola forma de tenencia	
Propiedad del productor	
Número	232 352
Tomadas en arrendamiento	
Número	49 778

**Superficie arable de las unidades de explotación**

Superficie propiedad del productor (hectáreas)	2 613 893
Superficie tomada en arrendamiento (hectáreas)	912 676

**B APROVECHAMIENTO DE LA TIERRA**

**Aprovechamiento de la tierra en las explotaciones (hectáreas)**

Tierra de cultivo	3 834 881
Tierras arables o de labranza	(3 647 287)
Superficie hortícola y huertas	(187 594)
Praderas y pastizales permanentes	685 932
Montes o bosques	9 152 547
Toda otra clase de tierras	2 936 282

**C, D** No se dispone de datos

**E CULTIVOS - SUPERFICIE (hectáreas)<sup>2</sup>**

Trigo (total)	324 098
Trigo de invierno	(147 538)
Trigo de primavera	(176 560)

Centeno (total)	97 192
Centeno de invierno	(93 319)
Centeno de primavera	(3 873)
Cebada	112 527
Avena	496 239
Granos mezclados	319 119
Guisantes secos comestibles	11 458
Patatas (papas)	121 234
Tubérculos y raíces destinados principalmente a forraje <sup>3</sup>	56 643
Gramíneas, leguminosas y cereales para heno, pasto, forraje verde y ensilaje (total)	1 638 082
Gramíneas de corte para heno	(1 284 700)
Gramíneas para pasto	(273 085)
Forraje verde	(80 297)
Hortalizas cultivadas al aire libre (total)	8 663
Frijoles	(1 796)
Repollo	(814)
Zanahorias	(1 084)
Coliflor	(602)
Cebollas (puerros)	(724)
Guisantes de huerta	(1 213)
Otras hortalizas	(2 430)
Cultivos para semilla	43 449
Gramíneas para semilla	(40 805)
Otros cultivos para semilla	(2 644)
Remolacha azucarera	54 080
Cultivos para fibra	4 833
Cultivos de oleaginosas	178 911

<sup>1</sup>Las cifras se refieren a las explotaciones de más de 2 hectáreas de tierras arables. — <sup>2</sup>Cultivos extensivos en tierras arables exclusivamente, pertenecientes a 378.095 explotaciones. También se enumeraron los cultivos de unidades de un mínimo de 0,05 hectáreas de tierras hortícolas del modo siguiente:

<b>CULTIVOS - SUPERFICIE (hectáreas)</b>		Cultivos de invernadero <sup>4</sup>	621
Patatas (papas)	1 738	Fresas	892
Hortalizas cultivadas al aire libre	2 901	Frambuesas	743
		Viveros	284

<sup>4</sup>De las cuales se han dedicado 410 hectáreas a hortalizas y pepinos y 211 a flores.

<sup>3</sup>Comprende guisantes forrajeros y vezas y raíces para forraje.

INFORME SOBRE EL CENSO AGROPECUARIO MUNDIAL DE 1950, VOLUMEN I

**SUECIA**

*No clasificado de acuerdo con el tamaño de la unidad de explotación*

<b>Otros cultivos extensivos</b>	7 312	<b>Ganado caprino</b>	
<b>Tierras de barbecho</b>	144 633	Número de explotaciones informantes	2 510
<b>Tierras arables no labradas</b>	26 008	Total de cabras	7 726
<b>Manzanas</b>		<b>Ganado porcino</b>	
Número de árboles en edad productiva	2 170 901	Número de explotaciones informantes	224 743
<b>Cerezas</b>		Total de puercos <sup>5</sup>	1 269 615
Número de árboles en edad productiva	439 204	Puercos de 3 meses o más <sup>5</sup>	790 634
<b>Peras</b>		Cerdas y lechonas destinadas a la reproducción	(129 850)
Número de árboles en edad productiva	4351 178	Otros porcinos <sup>5</sup>	(660 784)
<b>Ciruelas</b>		Puercos menores de 3 meses	478 981
Número de árboles en edad productiva	4289 885	<b>Aves de corral</b>	
<b>Fresas</b>	1 349	Número de explotaciones informantes	257 515
<b>Viveros</b>	1 457	Total de aves	11 066 373
<b>F GANADOS Y AVES DE CORRAL EN LAS EXPLOTACIONES AGRICOLAS</b>		Gallos, gallinas, etc.	(10 893 404)
<b>Caballos, mulas y asnos</b>		Patos	(50 242)
Caballos		Gansos	(46 164)
Número de explotaciones informantes	231 392	Pavos	(76 563)
Total de caballos	404 256	<b>Conejos</b>	
Caballos de 3 años o más	(372 433)	Número de explotaciones informantes	3 446
Caballos de 1 año y menos de 3 años	(20 930)	Número de conejos	25 734
Potros y potrancas menores de 1 año	(10 893)	<b>Abejas</b>	
<b>Ganado vacuno</b>		Número de explotaciones informantes	31 850
Número de explotaciones informantes	301 496	Número de colmenas o colonias	157 424
Total de reses	2 451 655	<b>Animales productores de pieles (destinados a la reproducción)</b>	
Reses de 1 año o más	1 338 616	Número de explotaciones informantes	1 386
Machos	(37 788)	Total de animales productores de pieles	
Hembras	(1 300 828)	Zorras	21 691
Terneros menores de 1 año	406 158	Visones	84 392
Vaquillas preñadas y vacas (incluidas en el total de reses)	706 881	<b>G TECNOLOGIA AGRICOLA</b>	
<b>Ganado ovino</b>		<b>Tipo de energía empleado</b>	
Número de explotaciones informantes	33 172	Número de explotaciones que han declarado emplear:	
Total de ovinos	207 668	Tractores	
Ovinos de 1 año o más	124 485	Tractores corrientes	130 994
Machos	(7 864)	Chasis de camión convertidos en tractores	12 391
Hembras	(116 621)	Motores eléctricos	
Corderos menores de 1 año	83 183	De menos de 6 C.V.	176 545
		De más de 6 C.V.	106 559
		Agavilladoras	150 209

<sup>4</sup>Las cifras se refieren a las explotaciones de más de 1 hectárea de tierra arable. — <sup>5</sup>Comprende 3 834 verracos de 9 meses o más destinados a la reproducción.



INFORME SOBRE EL CENSO AGROPECUARIO MUNDIAL DE 1950, VOLUMEN I

**SUECIA**

*No clasificado de acuerdo con el tamaño de la unidad de explotación*

**Material que se indica en las explotaciones agrícolas**

**Tractores**

Tractores corrientes

De propiedad exclusiva del productor

Número de explotaciones informantes 56 386

Número de tractores 64 184

De propiedad ajena o del productor y otros

Número de explotaciones informantes 5 505

Número de tractores 5 614

- Chasis de camión convertidos en tractores

De propiedad exclusiva del productor

Número de explotaciones informantes 9 276

Número de tractores 9 327

De propiedad ajena o del productor y otros

Número de explotaciones informantes 333

Número de tractores 335

**Agavilladoras**

De propiedad exclusiva del productor

Número de explotaciones informantes 86 905

Número de agavilladoras 89 148

De propiedad ajena o del productor y otros

Número de explotaciones informantes 12 586

Número de agavilladoras 12 617

**H** *No se dispone de datos*

**I RIEGO Y AVENAMIENTO**

**Avenamiento**

Superficie avenada por gravedad mediante drenes<sup>6</sup> (hectáreas)

990 142

**J, K** *No se dispone de datos*

<sup>6</sup>La pregunta sobre avenamiento no se formuló respecto a las explotaciones clasificadas a efectos de tributación como «no agrícolas», comprendiendo unas 26 000 hectáreas de tierras arables.

INFORME SOBRE EL CENSO AGROPECUARIO MUNDIAL DE 1950, VOLUMEN I

SUECIA

Clasificado de acuerdo con el tamaño de la unidad de explotación

CLASIFICACION POR TAMAÑO SEGUN LA SUPERFICIE TOTAL DE LAS EXPLOTACIONES

	Explotaciones de todos los tamaños	Hasta 0,25 hectáreas	De 0,26 a 1 hectáreas	De 1,01 hectáreas o más	De 1,01 a 5 hectáreas	De 5,01 a 10 hectáreas	De 10,01 a 20 hectáreas	De 20,01 a 50 hectáreas	De 50,01 a 100 hectáreas	De 100,01 hectáreas o más
<b>A UNIDAD DE EXPLOTACION Y REGIMEN DE TENENCIA</b>										
<b>Número y superficie de las unidades de explotación</b>										
Número	676 624	1296 529	44 978	333 117	146 875	89 755	59 790	28 953	5 419	2 325
Porcentaje	—	—	—	100,0	44,2	26,9	17,9	8,7	1,6	0,7
Superficie (hectáreas)	16 609 642	309 747	423 773	15 876 122	4 701 147	4 441 307	3 046 393	1 903 948	765 721	1 017 606
Porcentaje	—	—	—	100,0	29,6	28,0	19,2	12,0	4,8	6,4
<b>Número de las unidades de explotación según el régimen de tenencia<sup>2</sup></b>										
Unidades explotadas con arreglo a una sola forma de tenencia										
Propiedad del productor										
Número	...	...	...	232 352	83 448	76 664	47 578	19 867	3 170	1 625
Tomadas en arrendamiento										
Número	...	...	...	49 778	12 440	13 091	12 212	9 086	2 249	700
<b>Superficie arable de las unidades de explotación</b>										
Superficie propiedad del productor (hectáreas)										
Superficie tomada en arrendamiento (hectáreas)	...	...	...	2 613 893	303 453	573 397	665 681	575 034	213 490	282 928
...	...	...	...	912 676	46 198	108 251	193 776	295 961	155 996	112 494
<b>B APROVECHAMIENTO DE LA TIERRA</b>										
<b>Aprovechamiento de la tierra en las explotaciones (hectáreas)</b>										
Tierras de cultivo										
Tierras arables o de labranza	3 834 881	60 125	38 276	3 736 480	465 576	710 035	885 895	891 115	377 447	406 412
Superficie hortícola y huertas	(3 647 287)	(3 857)	(31 709)	(3611 721)	(434 803)	(681 558)	(859 457)	(870 995)	(369 486)	(395 422)
Praderas y pastizales permanentes	(187 594)	(56 268)	(6 567)	(124 759)	(30 773)	(28 477)	(26 438)	(20 120)	(7 961)	(10 990)
Montes y bosques	685 932	3 729	12 851	669 352	141 088	162 314	140 722	111 799	48 747	64 682
Toda otra clase de tierras	9 152 547	187 505	243 880	8 721 162	2 851 264	2 761 737	1 632 474	741 548	275 351	458 788
...	2 936 282	58 388	128 766	2 749 128	1 243 219	807 221	387 302	159 486	64 176	87 724
<b>E CULTIVOS-SUPERFICIE (hectáreas<sup>3</sup>)</b>										
<b>Trigo (total)</b>										
Trigo de invierno	324 098	0	261	323 837	13 942	32 693	63 526	100 291	53 955	59 430
Trigo de primavera	(147 538)	0	(54)	(147 484)	(3 003)	10 671)	(29 708)	(49 094)	(26 253)	(28 755)
...	(176 560)	0	(207)	(176 353)	(10 939)	22 022)	(33 818)	(51 197)	(27 702)	(30 675)
<b>Centeno (total)</b>										
Centeno de invierno	97 192	0	101	97 091	6 482	15 797	25 565	27 365	10 221	11 561
Centeno de primavera	(93 319)	0	(92)	(93 227)	(5 837)	(14 712)	(24 454)	(26 691)	(10 065)	(11 468)
...	(3 873)	0	(9)	(3 864)	(645)	(1 185)	(1 111)	(674)	(156)	(93)
<b>Cebada</b>										
...	112 527	21	375	112 131	11 337	21 457	19 245	24 839	14 625	20 628
<b>Avena</b>										
...	496 239	244	2 465	493 530	59 692	113 258	138 263	111 509	38 509	32 299
<b>Granos mezclados</b>										
...	319 119	149	1 394	317 576	19 506	48 082	87 346	96 160	35 058	31 424
<b>Guisantes secos comestibles</b>										
...	11 458	—	3	11 455	140	583	2 315	4 540	2 187	1 690

Comprende 229 135 pequeñas explotaciones de huertas y tierras hortícolas y 67 394 explotaciones ganaderas de un máximo de 0,25 hectáreas. — <sup>2</sup>Las cifras se refieren a las explotaciones de más de 2 hectáreas de tierras arables — <sup>3</sup>Cultivos extensivos en tierras arables solamente, pertenecientes a 378 095

INFORME SOBRE EL CENSO AGROPECUARIO MUNDIAL DE 1950, VOLUMEN I

SUECIA

Clasificado de acuerdo con el tamaño de la unidad de explotación

CLASIFICACION POR TAMAÑO SEGUN LA SUPERFICIE TOTAL DE LAS EXPLOTACIONES

	Explotaciones de todos los tamaños	Hasta 0,25 hectáreas	De 0,26 a 1 hectáreas	De 1,01 hectáreas o más	De 1,01 a 5 hectáreas	De 5,01 a 10 hectáreas	De 10,01 a 20 hectáreas	De 20,01 a 50 hectáreas	De 50,01 a 100 hectáreas	De 100,01 hectáreas o más
<b>Patatas (papas)</b>	121 234	1 696	3 924	115 614	24 354	28 356	29 017	21 393	6 405	6 089
<b>Tubérculos y raíces destinados principalmente a forraje<sup>1</sup></b>	56 643	55	422	56 166	5 956	11 945	16 297	13 326	3 990	4 652
<b>Gramíneas, leguminosas y cereales para heno, pasto, forraje verde y ensilaje (total)</b>	1 638 032	1 386	20 439	1 616 257	277 320	378 2 9	400 562	321 799	117 307	121 020
Gramíneas de corte para heno	(1 284 700)	(1 348)	(18 995)	(1 264 356)	(246 777)	(321 398)	(311 149)	(232 811)	(79 378)	(72 933)
Gramíneas para pasto	(273 085)	(34)	(797)	(272 254)	(15 600)	(38 406)	(68 053)	(73 224)	(33 139)	(43 832)
Forraje verde	(80 297)	(4)	(646)	(79 647)	(14 943)	(18 535)	(21 360)	(15 764)	(4 790)	(4 255)
<b>Hortalizas cultivadas al aire libre (total)</b>	8 663	111	377	8 175	1 564	1 165	1 747	2 238	681	780
Frijoles	(1 796)	(20)	(45)	(1 731)	(115)	(123)	(459)	(821)	(131)	(82)
Repollos	(814)	(8)	(42)	(764)	(207)	(156)	(179)	(154)	(35)	(33)
Zanahorias	(1 084)	(20)	(72)	(992)	(263)	(21)	(250)	(201)	(45)	(22)
Coliflor	(602)	(5)	(41)	(556)	(197)	(102)	(127)	(78)	(39)	(13)
Cebollas (puerros)	(724)	(5)	(21)	(698)	(74)	(69)	(131)	(277)	(91)	(56)
Guisantes de huerta	(1 213)	(5)	(14)	(194)	(61)	(75)	(169)	(297)	(195)	(398)
Otras hortalizas	(2 430)	(8)	(142)	(2 240)	(647)	(429)	(432)	(410)	(146)	(176)
<b>Cultivos para semilla</b>	43 449	1	28	43 420	640	2 798	6 550	13 230	9 145	11 057
Gramíneas para semilla	(40 805)	(1)	(25)	(40 779)	(618)	(2 737)	(6 329)	(12 507)	(8 533)	(10 055)
Otros cultivos para semilla	(2 644)	(—)	(3)	(2 641)	(22)	(61)	(221)	(723)	(612)	(1 002)
<b>Remolacha azucarera</b>	54 030	3	130	53 947	1 792	4 647	12 021	19 895	7 349	8 243
<b>Cultivos para fibra</b>	4 833	—	4	4 829	68	194	564	1 415	1 079	1 509
<b>Cultivos de oleaginosas</b>	178 911	8	97	178 806	1 002	3 124	17 865	60 102	41 142	55 571
<b>Otros cultivos extensivos</b>	7 312	9	73	7 230	820	927	1 524	1 84	783	1 335
<b>Tierras de barbecho</b>	144 633	91	531	144 011	4 211	13 075	30 847	45 441	24 672	25 765
<b>Tierras arables no labradas</b>	26 008	70	951	24 987	5 251	4 481	5 648	5 135	2 282	2 190
<b>Manzanas</b>										
Número de árboles en edad productiva	...	...	...	2 170 901	510 711	476 946	534 583	373 824	142 088	132 749

explotaciones. También se enumeraron los cultivos de unidades de un mínimo de 0,05 hectáreas de tierras hortícolas del modo siguiente :

	Explotaciones de todos los tamaños	Hasta 0,25 hectáreas	De 0,26 a 1 hectáreas	De 1,01 hectáreas o más	De 1,01 a 5 hectáreas	De 5,01 a 10 hectáreas	De 10,01 a 20 hectáreas	De 20,01 a 50 hectáreas	De 50,01 a 100 hectáreas	De 100,01 hectáreas o más
<b>CULTIVOS - SUPERFICIE (hectáreas)</b>										
Patatas (papas)	1 738	1 196	87	455	143	63	59	59	44	87
Hortalizas cultivadas al aire libre	2 901	1 871	186	844	236	84	80	98	86	260
Cultivos de invernaderos <sup>2</sup>	621	314	50	257	108	35	26	26	18	44
Fresas	892	498	57	337	115	56	45	39	22	60
Frambuesas	743	380	43	320	83	54	57	53	27	46
Viveros	284	214	6	64	21	6	16	7	3	11

<sup>2</sup>De las cuales se han dedicado 410 hectáreas a hortalizas y pepinos y 211 a flores.

<sup>1</sup>Comprende guisantes forrajeros y vezas y raíces para forraje.

INFORME SOBRE EL CENSO AGROPECUARIO MUNDIAL DE 1950, VOLUMEN I

SUECIA

Clasificado de acuerdo con el tamaño de la unidad de explotación

CLASIFICACION POR TAMAÑO SEGUN LA SUPERFICIE TOTAL DE LAS EXPLOTACIONES

	Explotaciones de todos los tamaños	Hasta 0,25 hectáreas	De 0,26 a 1 hectáreas	De 1,01 hectáreas o más	De 1,01 a 5 hectáreas	De 5,01 a 10 hectáreas	De 10,01 a 20 hectáreas	De 20,01 a 50 hectáreas	De 50,01 a 100 hectáreas	De 100,01 hectáreas o más
<b>Cerezas</b>										
Número de árboles en edad productiva	...	...	...	390 204	92 597	100 658	107 895	64 347	15 176	9 531
<b>Peras</b>										
Número de árboles en edad productiva	...	...	...	351 178	71 999	72 887	2 662	75 225	19 907	18 698
<b>Ciruelas</b>										
Número de árboles en edad productiva	...	...	...	289 885	72 215	65 487	56 445	52 416	18 455	14 867
<b>Fresas</b>	1 349	13	98	1 238	485	380	202	99	30	42
<b>Viveros</b>	1 457	0	36	1 421	241	247	353	377	66	137
<b>F GANADOS Y AVES DE CORRAL EN LAS EXPLOTACIONES AGRICOLAS</b>										
<b>Caballos, mulas y asnos</b>										
<b>Caballos</b>										
Número de explotaciones informantes	231 392	1 957	1 650	227 585	56 449	79 052	56 890	27 902	5 225	2 267
Total de caballos	404 256	16 901	1 765	385 590	59 872	108 878	108 748	71 151	19 827	17 114
Caballos de 3 años o más	(372 433)	(16 729)	(1 738)	(353 966)	(58 797)	(103 980)	(99 939)	(61 201)	(16 442)	(13 607)
Caballos de 1 año y menos de 3	(20 930)	(112)	(20)	(20 798)	(666)	(3178)	(5 693)	(6 652)	(2 287)	(2 322)
Potros y potrancas menores de 1 año	(10 983)	(60)	(7)	(10 826)	(409)	(1 720)	(3 116)	(3 298)	(1 098)	(1 185)
<b>Ganado vacuno</b>										
Número de explotaciones informantes	301 496	2 922	13 177	285 397	108 959	84 040	57 638	27 686	4 939	2 135
Total de reses	2 451 655	5 951	25 962	2 419 742	399 874	571 693	610 697	492 007	168 771	176 700
Reses de 1 año o más	1 338 616	4 123	18 237	1 316 256	261 480	341 854	333 479	236 380	73 012	70 051
Machos	(37 788)	(154)	(87)	(37 547)	(2 005)	(5 128)	(10 005)	(11 903)	(3 696)	(4 810)
Hembras	(1 300 828)	(3 969)	(18 150)	(1278 709)	(229 475)	(336 726)	(323 474)	(224 477)	(69 316)	(65 241)
Terneras menores de 1 año	406 158	645	3 377	402 136	59 251	89 968	100 569	86 881	30 862	34 578
Vaquillas preñadas y vacas (incluidas en el total de reses)	706 881	1 183	4 348	701 350	79 143	139 871	176 629	166 746	64 890	72 071
<b>Ganado ovino</b>										
Número de explotaciones informantes	33 172	642	1 213	31 317	11 427	9 744	6 274	3 036	540	296
Total de ovinos	207 668	3 511	4 349	199 808	43 344	46 518	43 105	35 184	10 772	20 885
Ovinos de 1 año o más	124 495	1 753	2 774	119 958	28 167	28 343	24 869	19 703	6 440	12 436
Machos	(7 864)	(75)	(223)	(7 566)	(2 174)	(1 940)	(1 538)	(1 111)	(344)	(459)
Hembras	(116 621)	(1 678)	(2 551)	(112 392)	(25 993)	(26 403)	(23 331)	(18 592)	(6 096)	(11 977)
Corderos menores de 1 año	83 183	1 758	1 575	79 850	15 177	18 175	18 236	15 481	4 332	8 449

INFORME SOBRE EL CENSO AGROPECUARIO MUNDIAL DE 1950, VOLUMEN I

SUECIA

Clasificado de acuerdo con el tamaño de la unidad de explotación

CLASIFICACION POR TAMAÑO SEGUN LA SUPERFICIE TOTAL DE LAS EXPLOTACIONES

	Explotaciones de todos los tamaños	Hasta 0,25 hectáreas	De 0,26 a 1 hectáreas	De 1,01 hectáreas o más	De 1,01 a 5 hectáreas	De 5,01 a 10 hectáreas	De 10,01 a 20 hectáreas	De 20,01 a 50 hectáreas	De 50,01 a 100 hectáreas	De 100,10 hectáreas o más
<b>Ganado caprino</b>										
Número de explotaciones informantes	2 510	162	244	2 104	1 374	496	164	45	7	8
Total de cabras	7 726	396	711	6 619	4 628	1 367	450	152	12	10
<b>Ganado porcino</b>										
Número de explotaciones informantes	224 743	7 113	6 916	210 714	63 133	65 368	51 512	25 549	3 972	1 180
Total de puercos <sup>5</sup>	1 296 615	18 022	11 676	1 239 917	132 684	255 723	367 544	315 873	85 553	82 540
Puercos de 3 meses o más <sup>5</sup>	790 634	9 911	6 815	773 908	85 705	157 230	221 445	196 727	57 668	55 133
Cerdas y lechonas destinadas a la reproducción	(129 850)	(356)	(330)	(129 164)	(6 815)	(26 338)	(44 993)	(37 527)	(7 699)	(5 792)
Otros porcinos <sup>5</sup>	(660 784)	(9 555)	(6 485)	(644 744)	(78 890)	(130 892)	(176 452)	(159 200)	(49 969)	(49 341)
Puercos menores de 3 meses	478 981	8 111	4 861	466 009	46 979	98 492	146 099	119 146	27 885	27 407
<b>Aves de corral</b>										
Número de explotaciones informantes	257 515	33 891	13 700	209 924	67 747	61 129	49 240	25 709	4 525	1 574
Total de aves	11 066 373	1 330 862	487 932	9 247 579	2 268 350	2 442 621	2 451 841	1 552 449	318 061	214 257
Gallos, gallinas, etc.	(10 813 404)	(1 317 215)	(480 464)	(9 095 725)	(2 239 189)	(2 412 868)	(2 409 681)	(1 522 113)	(309 739)	(202 136)
Patos	(50 242)	(4 119)	(1 618)	(44 505)	(7 141)	(7 873)	(12 087)	(11 534)	(2 754)	(3 116)
Gansos	(46 164)	(2 937)	(1 738)	(41 489)	(7 154)	(8 658)	(12 186)	(9 552)	(2 229)	(1 710)
Pavos	(76 563)	(6 591)	(4 112)	(65 360)	(14 867)	(13 222)	(17 887)	(9 250)	(3 339)	(7 295)
<b>Conejos</b>										
Número de explotaciones informantes	3 446	1 293	359	1 794	680	476	375	206	34	23
Número de conejos	25 734	8 469	3 200	14 065	3 692	6 814	2 594	609	168	188
<b>Abejas</b>										
Número de explotaciones informantes	31 850	9 074	1 652	21 124	6 775	6 265	4 711	2 465	516	392
Número de colmenas o colonias	157 424	75 273	9 672	72 479	25 312	19 723	15 056	8 236	1 841	2 311
<b>G TECNOLOGIA AGRICOLA</b>										
<b>Tipo de energía empleado</b>										
Número de explotaciones que han declarado emplear:										
Tractores										
Tractores corrientes	130 994	54	1 112	129 828	27 235	34 366	34 711	25 857	5 343	2 314
Chasis de camión convertidos en tractores	12 391	17	137	12 237	3 988	3 901	2 964	1 054	224	106
Motors eléctricos										
De menos de 6 C.V.	176 545	386	1 771	174 388	39 581	53 510	4 6945	36 785	5 267	2 300
De más de 6 C.V.	106 559	78	337	106 144	16 979	33 003	31 367	18 358	4 287	2 150
Agavilladoras	150 209	1	266	149 942	17 577	45 475	51 511	27 927	5 230	2 222

<sup>5</sup>Comprende 3 834 verracos de 9 meses o más destinados a la reproducción.

INFORME SOBRE EL CENSO AGROPECUARIO MUNDIAL DE 1950, VOLUMEN I

**SUECIA**

*Clasificado de acuerdo con el tamaño de la unidad de explotación*

CLASIFICACION POR TAMAÑO SEGUN LA SUPERFICIE TOTAL DE LAS EXPLOTACIONES

	Explotaciones de todos los tamaños	Hasta 0,25 hectáreas	De 0,26 a 1 hectáreas	De 1,01 hectáreas o más	De 1,01 a 5 hectáreas	De 5,01 a 10 hectáreas	De 10,01 a 20 hectáreas	De 20,01 a 50 hectáreas	De 50,01 a 100 hectáreas	De 100,01 hectáreas o más
<b>Material que se indica en las explotaciones agrícolas</b>										
<b>Tractores</b>										
Tractores corrientes										
De propiedad exclusiva del productor	56 386	40	51	56 295	2 021	5 972	17 784	22 938	5 274	2 306
Número de explotaciones informantes	64 184	44	51	64 089	2 052	6 013	17 907	24 191	7 603	6 323
Número de tractores										
De propiedad ajena o del productor y otros	5 505	1	16	5 488	759	1 761	2 184	714	49	21
Número de explotaciones informantes	5 614	1	16	5 597	766	1 770	2 208	753	61	39
Número de tractores										
Chasis de camión convertidos en tractores										
De propiedad exclusiva del productor	9 276	14	90	9 172	2 822	2 788	2 360	902	201	99
Número de explotaciones informantes	9 327	14	90	9 223	2 826	2 796	2 375	911	207	108
Número de tractores										
De propiedad ajena o del productor y otros										
Número de explotaciones informantes	333	—	4	329	97	126	78	26	2	—
Número de tractores	335	—	4	331	97	127	79	26	2	—
Agavilladoras										
De propiedad exclusiva del productor										
Número de explotaciones informantes	86 905	2	5	89 898	1 386	14 897	36 762	26 394	5 223	2 236
Número de agavilladoras	89 148	2	5	89 141	1 390	13 901	36 791	26 600	5 725	3 734
De propiedad ajena o del productor y otros										
Número de explotaciones informantes	12 586	—	5	12 581	1 354	5 874	4 619	699	24	11
Número de agavilladoras	12 617	—	5	12 612	1 354	5 878	4 625	711	28	16
<b>I RIEGO Y AVENAMIENTO</b>										
<b>Avenamiento</b>										
Superficie avenada por gravedad mediante drenes <sup>6</sup> (hectáreas)	990 142	4	787	989 351	32 870	87 062	188 179	303 600	165 911	211 729

<sup>6</sup>La pregunta sobre avenamiento no se formuló en el caso de explotaciones clasificadas a efectos de tributación como « no agrícolas », comprendiendo unas 26 000 hectáreas de tierras arables.

# INFORME SOBRE EL CENSO AGROPECUARIO MUNDIAL DE 1950, VOLUMEN I

## SUIZA

### PERIODO DE REFERENCIA

El censo de cultivos se levantó en la semana del 17 al 24 de junio de 1950, considerándose fecha del censo el 21 de junio.

### BASE LEGAL O ADMINISTRATIVA

La base legal del censo la constituye el *Arrêté du Conseil fédéral du 31 octobre 1949* y la *Ordonnance du Conseil fédéral du 16 mai 1950, concernant l'exécution du recensement des cultures en 1950*, que a su vez se basa en el artículo 19 de la *Loi fédérale du 22 décembre 1893, modifiée le 5 octobre 1929 et concernant l'amélioration de l'agriculture par la Confédération*.

### METODO DE RECOLECCION DE DATOS

El censo se levantó por municipios y en cada uno de éstos bajo la inspección de las autoridades municipales. Se permitió encomendar los trabajos a un comité especial o bien a un comité ya constituido, pero las autoridades municipales asumieron en todos los casos la responsabilidad de la exactitud y carácter completo de los datos.

Los municipios cuya extensión era excesiva para que un solo enumerador levantara el censo dentro del plazo previsto tuvieron que dividir en diversos distritos de enumeración su territorio. Para cada uno de éstos se nombró un enumerador. La Oficina Federal de Estadística remitió los documentos necesarios a los municipios, que a su vez los entregaron a los enumeradores.

Los enumeradores hicieron entrega de un cuestionario a cada uno de los agricultores residentes en su distrito de enumeración que habían de ser incluidos en el censo, los cuales estaban obligados a llenar dicho cuestionario. Cuando por ausencia de los agricultores y sus familiares no se encontraba persona alguna en el domicilio de productor, los enumeradores venían obligados a dirigirse a sus parientes o vecinos para tomar nota de su dirección y fecha de regreso. En el caso de que no fuera probable que regresaran a su domicilio antes de terminar la semana censal, los propios enumeradores llenaron los cuestionarios ateniéndose a las indicaciones dadas por los parientes o vecinos.

Cuando los agricultores tropezaban con dificultades para llenar los cuestionarios, los enumeradores estaban obligados a ayudarles a llenar los cuestionarios siguiendo sus indicaciones. Asimismo tenían que cerciorarse de que llegaban a manos de todos los agricultores consignados en las instrucciones recibidas.

Los nombres de los agricultores pudieron tomarse de las listas del censo de cultivos de 1947 conservadas en los archivos municipales, teniendo en cuenta los traslados, llegadas y salidas que desde entonces se habían registrado. También se

empleó la documentación de la oficina local sobre cereales, de anteriores censos ganaderos, de la comisión de economía de guerra, así como los registros catastrales para tomar nota de los nombres y dirección de los agricultores.

Los horticultores que se dedican a las flores para la venta o tenían invernaderos, cajoneras, viveros de árboles, etc., y los propietarios de cultivos de frutas para la venta estaban obligados a llenar además un cuestionario especial. Asimismo se distribuyeron cuestionarios sobre cultivos extensivos entre los administradores de asociaciones agrícolas locales, como también entre particulares propietarios de maquinaria mencionada en el cuestionario que la daban en arrendamiento o la facilitaban a los agricultores.

Una vez llenados los cuestionarios, fueron recogidos por los enumeradores. Al proceder a ello venían obligados a comprobarlos en las mismas explotaciones, atendiendo especialmente a verificar si los datos consignados por el agricultor podían armonizar con la realidad. Retirados todos los cuestionarios, el enumerador tenía que preparar una lista censal en la que se copiaban los datos de los cuestionarios y se sacaban los totales del distrito de enumeración. Los cuestionarios y la lista censal se devolvieron a las autoridades municipales. Estas o el comité del censo tenían la obligación de comprobar cuidadosamente los cuestionarios.

Una vez comprobados los cuestionarios y los cuadros resumidos de los distritos de enumeración, las autoridades municipales prepararon un cuadro resumido sobre el respectivo municipio. A continuación se remitieron los documentos a las oficinas cantonales indicadas.

Estas tenían que inspeccionar el censo en los municipios y verificar la exactitud de los datos mediante muestreo y mediciones en municipios y explotaciones elegidos al efecto.

Del resultado de estas verificaciones tenía que darse cuenta a la Oficina Federal de Estadística. Las autoridades cantonales hicieron comprobar la documentación municipal por personal competente. Podía obligarse a los municipios en que el censo no se había llevado a cabo de acuerdo con las instrucciones dadas a realizar un nuevo censo a su costa. Hecha la comprobación, la oficina cantonal preparó un cuadro resumido para todo el cantón.

A su vez las oficinas cantonales remitieron a la Oficina Federal de Estadística los cuestionarios, listas censales y cuadros resumidos de distritos de enumeración, municipios y cantones, en unión de los informes eventuales de los enumeradores.

### A UNIDAD DE EXPLOTACION Y REGIMEN DE TENENCIA

Abarcaba el censo los cultivos extensivos, las praderas, huertas comerciales, viñas y cultivos de frutas pequeñas. Se incluyeron asimismo algunas preguntas relativas a la tracción a motor

# INFORME SOBRE EL CENSO AGROPECUARIO MUNDIAL DE 1950, VOLUMEN I

## SUIZA

y a determinada maquinaria especial empleada en la agricultura y horticultura.

La superficie mínima que se ha tenido en cuenta en la enumeración se determinó de acuerdo con las siguientes normas relativas a las personas que habían de ser enumeradas.

(a) Todas las personas que en 1950 cultivaran, para uso propio o para la venta, un mínimo de 8 áreas de patatas o cereales, hortalizas, remolacha azucarera, remolacha forrajera o cultivos de raíces para forrajes, tabaco, maíz para grano o ensilaje, lino, cáñamo, semillas oleaginosas, frutas pequeñas, viñas, plantas medicinales o varios de estos cultivos, siempre que su superficie, unida a la de cultivos de frutas comerciales, alcanzara un mínimo de 8 áreas.

(b) Todos los jardineros, hortelanos u otras personas que cultivaran hortalizas para la venta, aun cuando la superficie de cultivo de hortalizas fuera menor de 8 áreas.

(c) Todos los propietarios de ganado vacuno, o de un mínimo de 2 cerdos, ovejas o cabras, que cultivaran uno de los cultivos mencionados en (a), aun cuando la superficie total no llegara a 8 áreas.

(d) Todas las demás personas que explotaran por sí mismas un mínimo de 25 áreas de tierra productiva (comprendidas las praderas, pastos, viñas, praderas para hojarasca, lotes forestales y cultivos de frutas pequeñas) y que cultivaran una o más clases de cultivos comprendidos en el censo, aun cuando la superficie total ocupada por estos cultivos no llegara a 8 áreas.

Era obligatorio asimismo llenar cuestionarios relativos a cultivos colectivos y otras tierras (tierras de cultivo de cereales o patatas, praderas, etc.) cultivadas o administradas por cuenta de un municipio, consorcio de agricultores, corporación o asociación, si llegaban al mínimo mencionado en (a) y (d).

Los agricultores tenían obligación de declarar toda la tierra cultivada que fuera explotada por ellos solamente o con la ayuda de familiares o de empleados por su cuenta (tratándose de administradores, por cuenta del propietario) y en que se cultivaran las clases de cultivos afectados por el censo. Si varias personas que vivían en una misma casa explotaban sus tierras en común, el total de estos terrenos se consideraba una unidad estadística, es decir, un caso individual de cultivo de terrenos. El agricultor tenía que indicar no sólo la superficie explotada en calidad de propietario, sino también la dada en arrendamiento o en usufructo. No tenían que llenar cuestionario alguno los particulares ni las corporaciones públicas o privadas cuyas tierras hubieran sido dadas en arrendamiento

o en usufructo. El propietario sólo había de declarar la tierra cuando la cosecha en pie se vendiera a otras personas.

No se han incluido en el censo las tierras pertenecientes a explotaciones suizas fuera del país.

## E CULTIVOS

La superficie indicada se refiere a los cultivos que habían de cosecharse en 1950 y que constituían el principal producto del campo correspondiente en dicho año. Una misma superficie sólo había de consignarse una vez, con excepción de los cultivos de raíces y de las praderas artificiales sembradas con un cultivo de cobertera. Cuando en una misma parcela se efectuaban simultáneamente varios cultivos (v. gr., hortalizas con patatas o frutas pequeñas, etc., maíz para grano, patatas u hortalizas en una viña o en plantaciones de frutales, amapolas con remolacha, etc.), la superficie ocupada por cada cultivo había de estimarse y consignarse en el cuestionario. Cuando tal desglose no resultaba posible, la superficie había de atribuirse al cultivo que evidentemente revestía mayor importancia.

Las superficies de cultivo de cereales o semillas oleaginosas que en la primavera de 1950 se sembraron con tréboles, tréboles-pastos o nabos, habían de atribuirse al respectivo cereal o a otro cultivo principal, así como a las praderas artificiales sembradas en la primavera de 1950 o a los cultivos de raíces sembradas con cereales, plantas de fibra o plantas oleaginosas.

Las superficies de cultivo de hortalizas, de una extensión menor de 5 áreas, que se empleaban totalmente para el consumo doméstico, sólo se han incluido en la superficie total de hortalizas. Cuando la superficie era mayor de 5 áreas o cuando parte del producto se vendía, las hortalizas se han enumerado también por separado.

La superficie de hortalizas cultivadas principalmente para semillas no se ha incluido en las respectivas hortalizas, sino en el concepto bulbos de plantas y semillas de hortalizas.

## G TECNOLOGIA AGRICOLA

La maquinaria perteneciente a diversos agricultores, horticultores u otros en común, se ha atribuido a la explotación del copropietario en que se encontrara en la fecha del censo.

FUENTE: *Statistiques des Cultures de la Suisse, Cultures, Serres et Châssis des Exploitations Horticoles*, 1950, Bureau Fédéral de Statistique, Berna, 1952.

*Statistisches Jahrbuch der Schweiz*, 1951, Eidgenössischen Statistisches Amt, Basilea, 1952.



INFORME SOBRE EL CENSO AGROPECUARIO MUNDIAL DE 1950, VOLUMEN I

SUIZA

No clasificado de acuerdo con el tamaño de la unidad de explotación

**A UNIDAD DE EXPLOTACION Y REGIMEN DE TENENCIA**

Número de las explotaciones  
Total 229 392

**B, C, D** No se dispone de datos

**E CULTIVOS - SUPERFICIE**

**Trigo (total)**

Hectáreas 87 348  
Trigo de invierno (78 213)  
Trigo de primavera (9 135)

**Centeno**

Hectáreas 15 963

**Maíz**

Hectáreas 1 363

**Cebada**

Hectáreas 18 723

**Avena**

Número de explotaciones informantes 55 982  
Hectáreas 21 945

**Espelta<sup>1</sup>**

Hectáreas 10 241

**Otros granos mezclados<sup>2</sup>**

Hectáreas 9 748

**Patatas (papas)**

Número de explotaciones informantes 203 326  
Hectáreas 55 603

**Beterragas forrajeras<sup>3</sup>**

Hectáreas 13 391

**Alfalfa para pasto<sup>4</sup>**

Número de explotaciones informantes 30 591  
Hectáreas 28 006

**Tréboles para pasto**

Para varios años de aprovechamiento<sup>5</sup>

Número de explotaciones informantes 68 167  
Hectáreas 113 983

Para un año de aprovechamiento<sup>6</sup>

Número de explotaciones informantes 10 364  
Hectáreas 5 049

**Mielga para pasto<sup>7</sup>**

Número de explotaciones informantes 3 959  
Hectáreas 5 499

**Maíz cultivado especialmente para ensilaje<sup>8</sup>**

Número de explotaciones informantes 8 363  
Hectáreas 3 341

**Otros cultivos forrajeros**

Hectáreas 319

**Gramíneas sembradas para pasto**

Número de explotaciones informantes 50 155  
Hectáreas 96 257

**Esparrágos**

Hectáreas 193

**Frijoles**

Hectáreas 1 078

**Repollos**

Hectáreas 1 307

**Zanahorias**

Hectáreas 1 200

**Guisantes**

Hectáreas 1 793

**Remolacha (roja)**

Hectáreas 185

**Cebollas**

Hectáreas 375

**Rutabagas**

Hectáreas 404

<sup>1</sup>Comprende trigo dicoccum y monococcum. — <sup>2</sup>Comprende toda clase de granos mezclados, es decir, mezcla de trigo y centeno, avena y cebada, trigo y avena, etc. — <sup>3</sup>Comprende remolacha azucarera para forraje. — <sup>4</sup>Comprende alfalfa y mezclas. — <sup>5</sup>Comprende trébol y mezclas. — <sup>6</sup>Comprende trébol rojo y mezclas. — <sup>7</sup>Comprende mielga y mezclas. — <sup>8</sup>Comprende maíz cortado verde. — <sup>9</sup>Había además 31 786 hectáreas de gramíneas sembradas juntas, bajo cereales para grano.

INFORME SOBRE EL CENSO AGROPECUARIO MUNDIAL DE 1950, VOLUMEN I

**SUIZA**

*No clasificado de acuerdo con el tamaño de la unidad de explotación*

<b>Tomates</b>			<b>Otros cultivos extensivos no incluidos en otros conceptos<sup>13</sup></b>	
Hectáreas	232		Hectáreas	19
<b>Toda otra clase de hortalizas<sup>10</sup></b>			<b>Arboles frutales<sup>14</sup></b>	
Hectáreas	6 243		Hectáreas	892
<b>Cultivos de invernadero</b>			<b>Fresas</b>	
Hectáreas	197		Número de explotaciones informantes	8 956
<b>Flores cultivadas al aire libre<sup>11</sup></b>			Hectáreas	524
Hectáreas	357		<b>Frambuesas</b>	
<b>Semillas de hortalizas<sup>12</sup></b>			Hectáreas	157
Hectáreas	82		<b>Uva espina</b>	
<b>Remolacha azucarera</b>			Hectáreas	113
Número de explotaciones informantes	11 155		<b>Otras frutas pequeñas</b>	
Hectáreas	6 056		Hectáreas	172
<b>Lino y cáñamo cosechados para fibra</b>			<b>Viveros</b>	
Número de explotaciones informantes	1 688		Hectáreas	441
Hectáreas	29			
<b>Nabina y colza</b>			<b>F</b>	<i>No se dispone de datos</i>
Número de explotaciones informantes	3 546			
Hectáreas	1 781		<b>G</b>	<b>TECNOLOGIA AGRICOLA</b>
<b>Semilla de amapola</b>				<b>Material que se indica en las explotaciones agrícolas (número)</b>
Número de explotaciones informantes	1 216			Tractores
Hectáreas	44			Segadoras y agavilladoras
<b>Tabaco</b>				Trilladoras
Número de explotaciones informantes	4 724			<sup>15</sup> 48 746
Hectáreas	967			5 590
<b>Lúpulo</b>				20 292
Hectáreas	2		<b>H, I, J, K</b>	<i>No se dispone de datos</i>

<sup>10</sup>Comprende lechuga común, pepinos, coliflor, apio, puerros, salsifí silvestre, etc. — <sup>11</sup>Comprende flores cortadas y plantas en macetas o para usos ornamentales. — <sup>12</sup>Comprende 33 hectáreas de cebollas que habían de ser replantadas. — <sup>13</sup>Comprende plantas medicinales, menta, digital, ajento, etc. — <sup>14</sup>Para la venta solamente. — <sup>15</sup>Comprende también segadoras a motor y 364 «jeeps».

**SWAZILANDIA**

**PERIODO DE REFERENCIA**

Todas las estadísticas se refieren a 1950.

**METODO DE RECOLECCION DE DATOS**

El censo de Swazilandia se ha levantado siguiendo dos métodos: el del cuestionario, para las explotaciones europeas; el del muestreo al azar, para la zona nativa. Debido a la dificultad de encontrar la dirección de algunos propietarios habitualmente ausentes, es probable que el cuestionario no haya llegado a sus manos; en otros casos, no se devolvieron, pero los residentes locales cooperaron satisfactoriamente facilitando la información necesaria. Una vez resumidos todos los datos consignados se ha comprobado que sólo corresponden a unas 359.000 hectáreas, de las 810.000 propiedad de europeos. No se ha considerado prudente multiplicar los resultados por el oportuno factor de elevación, toda vez que los datos que faltan se refieren en gran parte a propiedades insuficientemente explotadas. Por tanto, se han incluido como estimaciones en los siguientes cuadros, las cifras así obtenidas sobre las explotaciones europeas.

El censo de la zona nativa, que comprende aproximadamente 910 000 hectáreas, se llevó a cabo por muestreo en dos etapas. Con este fin, la zona de bañaderos que el Departamento de Veterinaria ha tenido en servicio durante muchos años para bañar periódicamente el ganado en su lucha contra las enfermedades transmitidas por garrapatas, constituyó la unidad primaria de muestreo. De los 216 bañaderos que comprenden el total de las reservas nativas, se obtuvo una muestra de 54 tomando al azar una de cada grupo contiguo de cuatro, dividiéndose ésta en dos submuestras, cada una de 27 zonas de bañaderos. Dentro de cada una de las zonas se procedió al muestreo del registro de ganaderos, tomando un número aleatorio hasta un máximo de 5 y luego una de cinco en cinco, y las fincas pertenecientes a las personas así determinadas se emplearon como índice de las demás fincas inmediatas que podían poseer o no ganado. Las fincas fueron después visitadas por la brigada censal, que procedió a anotar los detalles sobre población, número y superficie de campos, cosechas, cultivos, aperos, etc. En la lista de campos se tomó al azar una muestra del 5 por ciento para obtener una muestra de rendimientos de cultivos, estableciendo un cuadrado de localización aleatoria de 30 pies de lado, cuyo producto maduro fué cosechado y pesado.

Los trabajos sobre el terreno en la zona nativa ocuparon a ocho brigadas censales desde mediados de marzo, aproximadamente, hasta finales de mayo de 1950. Dichos equipos estaban integrados por un funcionario administrativo y agrónomo europeo, un funcionario africano de fomento en estrecho contacto con las autoridades indígenas y jefes subordinados, y tres funcionarios africanos de aprovechamiento de la tierra dependientes del Departamento de Agricultura.

**B APROVECHAMIENTO DE LA TIERRA**

Los datos se refieren a diciembre de 1950.

En el concepto *tierras arables o de labranza* están comprendidas las tierras en barbecho y las praderas temporales. En *tierras para el cultivo de árboles, arbustos, vides y otras trepadoras* se incluyen los bananos, pero no la leña ni la madera. *Praderas y pastizales permanentes* son las tierras que se utilizan para el cultivo de forrajes herbáceos distintos de los pastos y tréboles de rotación. Las praderas y pastizales permanentes en que se cultivan árboles y arbustos sólo se clasifican bajo este epígrafe si los forrajes constituyen su aprovechamiento principal. En *montes o bosques* quedan comprendidas todas las tierras de bosques naturales o plantados que tienen o tendrán valor por la leña, la madera o los productos forestales. En *toda otra clase de tierras* se incluyen las aguas continentales.

**C POBLACION AGRICOLA**

Los datos se refieren a diciembre de 1950.

**E CULTIVOS**

No se ha definido claramente la superficie indicada.

**F GANADOS Y AVES DE CORRAL**

Las cifras sobre ganados se refieren a diciembre de 1950.

FUENTE : *Memorandum on the Procedure adopted in Swaziland for the World Census of Agriculture, 1950*, Government of Swaziland.

INFORME SOBRE EL CENSO AGROPECUARIO MUNDIAL DE 1950, VOLUMEN I

SWAZILANDIA

No clasificado de acuerdo con el tamaño de la unidad de explotación

<b>A</b>	No se dispone de datos				
<b>B</b>	<b>APROVECHAMIENTO DE LA TIERRA</b>				
	(hectáreas)				
	<b>Superficie total</b>	1 736 336			
	Tierras de cultivo	89 355			
	Tierras arables o de labranza	(82 880)			
	Tierras para el cultivo de árboles, arbustos, vides y otras trepadoras	(6 475)			
	Praderas y pastizales permanentes	1 369 333			
	Montes o bosques	14 504			
	Toda otra clase de tierras	263 144			
<b>C</b>	<b>POBLACION AGRICOLA</b>				
	<b>Población total</b>	200 000			
<b>D</b>	No se dispone de datos				
<b>E</b>	<b>CULTIVOS - SUPERFICIES Y PRODUCCION</b>				
	<b>Arroz</b>				
	Hectáreas	74			
	<b>Mijo y sorgo</b>				
	Hectáreas	18 724			
	Toneladas métricas	18 119			
	<b>Maíz</b>				
	Hectáreas	45 951			
	Toneladas métricas	41 125			
	<b>Soja</b>				
	Hectáreas	295			
	<b>Frijoles secos comestibles</b>				
	Hectáreas	3 362			
	<b>Papas (patatas)</b>				
	Hectáreas	202			
	<b>Batatas (camotes)</b>				
	Hectáreas	1 165			
	<b>Cultivos de rotación de corte para heno</b>				
	Hectáreas	118			
	<b>Toda clase de hortalizas y melones para consumo humano</b>				
	Hectáreas	4 841			
	<b>Algodón</b>				
	Hectáreas	645			
	Toneladas métricas	<sup>2</sup> 279			
	<b>Maní (cacahuete)</b>				
	Hectáreas		1 538		
	<b>Otros cultivos de semillas oleaginosas<sup>3</sup></b>				
	Hectáreas		142		
	Toneladas métricas		11		
	<b>Tabaco</b>				
	Hectáreas		1 153		
	Toneladas métricas		304		
	<b>Praderas permanentes de corte para heno</b>				
	Hectáreas		1 492		
	<b>Cítricos</b>				
	Hectáreas		43		
	Toneladas métricas		118		
	<b>Otros frutales</b>				
	Hectáreas		34		
	Toneladas métricas		15		
	<b>Bananos</b>				
	Hectáreas		21		
	Toneladas métricas		44		
	<b>Corteza de acacia</b>				
	Hectáreas		119		
	Toneladas métricas		2 032		
	<b>Otros árboles, arbustos, vides y otras trepadoras cultivados<sup>4</sup></b>				
	Hectáreas		224		
	Toneladas métricas		<sup>5</sup> 102		
<b>F</b>	<b>GANADOS Y AVES DE CORRAL (número)</b>				
	<b>Caballos, mulas y asnos</b>				
	Caballos		2 219		
	Mulas		270		
	Asnos		15 875		
	<b>Ganado vacuno</b>				
	Total de reses		417 355		
	Reses de 2 años o más		(302 989)		
	Reses menores de 2 años		(114 366)		
	<b>Ganado ovino</b>		24 605		
	<b>Ganado caprino</b>		113 277		
	<b>Ganado porcino</b>		13 726		
<b>G, H, I, J, K</b>	No se dispone de datos				

<sup>1</sup>Se refiere exclusivamente a sorgo. — <sup>2</sup>Semillas. — <sup>3</sup>Comprende semillas de ricino, girasol, etc. — <sup>4</sup>Se refiere sólo a árboles del aceite (tung). <sup>5</sup>Aceite.

# INFORME SOBRE EL CENSO AGROPECUARIO MUNDIAL DE 1950, VOLUMEN I

## TRINIDAD Y TABAGO

### PERIODO DE REFERENCIA

Todas las estadísticas se refieren al año civil de 1950, salvo indicación en contrario.

### BASE LEGAL O ADMINISTRATIVA

Circular 19744/73/18/49 del Ministro británico de Colonias, de 31 de mayo de 1949, ordenando a los territorios coloniales que faciliten información con arreglo a cinco cuadros mínimos.

### METODO DE RECOLECCION DE DATOS

Las estadísticas para el Censo Agropecuario Mundial relativas a cultivos no destinados a la exportación se basan principalmente en los resultados del censo de 1946. En 1951 se realizó una encuesta sobre la superficie dedicada al cultivo del arroz, pero no ha sido posible efectuar otras; sin embargo, se ha procedido a examinar concienzudamente todas las estimaciones, a la luz de otros datos pertinentes, en especial de las estadísticas de consumo.

Entre las estadísticas sobre cultivos de exportación, las más fidedignas son, por supuesto, las de producción de azúcar, que proceden de registros de fábricas. La superficie de cultivo de la caña de azúcar, al menos en las grandes explotaciones, constituye una cifra que se considera también bastante exacta.

Las estadísticas sobre cultivos de frutas presentan el mismo carácter variable que las de cultivos no destinados a la exportación a causa de las cantidades absorbidas por el consumo interior, que se desconocen en su mayor parte. Las cifras relativas al ganado se basan en los resultados del censo de 1946.

### B APROVECHAMIENTO DE LA TIERRA

En el concepto *Tierras arables o de labranza* están comprendidas las tierras en barbecho y las praderas temporales. En el de *Tierras para el cultivo de árboles, arbustos, vides y otras trepadoras* se incluyen las destinadas al cultivo de palmas, caucho, bananos, plátanos y café, pero no las dedicadas a la producción de leña y madera. Las *Tierras de cultivo* constituyen el conjunto de tierras arables o de labranza y de tierras para el cultivo de árboles, arbustos, vides y otras trepadoras. *Praderas y pastizales permanentes* son las tierras que se utilizan

para el cultivo de forrajes herbáceos distintos de los pastos y tréboles de rotación. Las praderas y pastizales permanentes en que se cultivan árboles y arbustos sólo se clasifican bajo este epígrafe si los forrajes constituyen su aprovechamiento principal. En *Montes o bosques* quedan comprendidas todas las tierras con bosques naturales o plantados que tienen o tendrán valor por la leña, la madera o los productos forestales. En *Toda otra clase de tierras* se incluyen 10.878 Ha. de pantanos y aguas interiores y además 46.600 Ha. de tierras labrantías consideradas cultivos semiabandonados y zonas de agricultura migratoria.

### C POBLACION AGRICOLA

Los datos se refieren al 30 de junio de 1951. Las cifras sobre población agrícola son estimaciones en las que se incluye el número de personas que viven en las explotaciones.

### E CULTIVOS

La superficie indicada es la sembrada o plantada.

Cuando en un mismo terreno se efectúan el mismo año dos o más cultivos sucesivamente, se incluye la superficie cosechada correspondiente a cada uno de ellos.

Cultivos mixtos: (i) si en un mismo terreno se efectúan simultáneamente dos o más cultivos, pero en condiciones tales que no queden afectados sensiblemente ni el crecimiento normal de las plantas ni la distancia que debe haber entre ellas, se atribuye la superficie total a cada cultivo; (ii) si en un mismo terreno se efectúan simultáneamente dos o más cultivos, pero en condiciones tales que queden afectados el crecimiento normal de las plantas y la distancia que debe haber entre ellas, la superficie total se divide entre los cultivos, indicándose en el cuadro la atribuida a cada uno; (iii) si en un mismo terreno se efectúan simultáneamente dos o más cultivos, pero uno predomina, la superficie total puede atribuirse al cultivo predominante.

### F GANADOS Y AVES DE CORRAL

Las cifras relativas al ganado son las del censo de 1946 y se refieren al 9 de abril de dicho año.

FUENTE: *Report on World Census of Agriculture, 1950, in British Colonial Territories*. Colonial Office, marzo de 1953.

INFORME SOBRE EL CENSO AGROPECUARIO MUNDIAL DE 1950, VOLUMEN I

TRINIDAD Y TABAGO

No clasificado de acuerdo con el tamaño de la unidad de explotación

A No se dispone de datos

B APROVECHAMIENTO DE LA TIERRA  
(hectáreas)

Superficie total	513 100
Tierras de cultivo	125 400
Tierras arables o de labranza	(57 500)
Tierras para el cultivo de árboles, arbustos, vides y otras trepadoras	(67 900)
Praderas y pastizales permanentes	6 000
Montes o bosques	234 100
Toda otra clase de tierras	147 600

C POBLACION AGRICOLA

Población total	648 700
Población agrícola	(132 500)

D No se dispone de datos

E CULTIVOS - SUPERFICIE Y PRODUCCION

Arroz

Hectáreas	7 280
Toneladas métricas	118 300

Maíz

Hectáreas	2 000
Toneladas métricas	4 370

Frijoles y guisantes secos comestibles<sup>2</sup>

Hectáreas	2 400
-----------	-------

Otras leguminosas para grano<sup>3</sup>

Hectáreas	1 600
-----------	-------

Yuca, casabe o mandioca

Hectáreas	400
Toneladas métricas	3 350

Batatas (camotes) y ñame

Hectáreas	2 510
Toneladas métricas	17 980

Otros cultivos de raíces

Hectáreas	3 160
Toneladas métricas	8 230

Toda clase de hortalizas y melones para el consumo humano

Hectáreas	1 600
Toneladas métricas	7 100

Caña de azúcar

Hectáreas	34 000
Toneladas métricas	149 840

Frutas cítricas (agrios)

Hectáreas	3 700
Toneladas métricas	33 930

Otros árboles frutales

Toneladas métricas	1 120
--------------------	-------

Bananos y plátanos

Hectáreas	1 820
Toneladas métricas	23 400

Café

Hectáreas	3 040
-----------	-------

Cacao

Hectáreas	42 730
Toneladas métricas	9 494

Cocoteros

Hectáreas	16 200
Toneladas métricas	16 424

Caucho

Hectáreas	350
-----------	-----

Otros cultivos<sup>6</sup>

Hectáreas	247
-----------	-----

<sup>1</sup>Arroz en cáscara. — <sup>2</sup>Inclusive guandúes recolectados verdes. — <sup>3</sup>Inclusive haba tonka. — <sup>4</sup>En su equivalente en azúcar. — <sup>5</sup>Copra. — <sup>6</sup>Comprende tabaco, piña, cultivos forrajeros, maní (cacahuete), etc.

INFORME SOBRE EL CENSO AGROPECUARIO MUNDIAL DE 1950, VOLUMEN I

**TRINIDAD Y TABAGO**

*No clasificado de acuerdo con el tamaño de la unidad de explotación*

**F GANADOS Y AVES DE CORRAL (número)**

**Caballos, mulas y asnos**

Caballos	2 135
Mulas	2 850
Asnos	5 605

**Ganado vacuno**

Total	37 788
Vacas de 2 años o más	(10 177)
Otro ganado vacuno	(27 611)

**Búfalos** 3 221

**Ganado ovino** 4 117

**Ganado caprino** 32 415

**Ganado porcino**

Total 32 606

Puercos de 6 meses o más destinados a la reproducción (17 836)

Puercos menores de 6 meses (14 770)

**Aves de corral** ...

**Conejos** 7 343

**G, H, I, J, K - No se dispone de datos**





### PERIODO DE REFERENCIA

Todas las estadísticas se refieren al año civil de 1950, salvo indicación en contrario.

### BASE LEGAL O ADMINISTRATIVA

Circular 19744/73/18/49 del Ministro británico de Colonias, de 31 de mayo de 1949, ordenando a los territorios coloniales que faciliten información con arreglo a cinco cuadros mínimos.

### METODO DE RECOLECCION DE DATOS

Las estadísticas relativas a las superficies se han calculado a base de la encuesta por muestras que se hace anualmente dividiendo el país en pequeñas zonas y escogiendo una unidad de muestreo en cada una de ellas. Dentro de las unidades de muestreo, las superficies de cultivo se miden a pasos. Las cifras referentes a la producción de cada cultivo proceden de las estadísticas de fábrica o de comercialización; las cifras de producción de otros cultivos se han calculado a base de las de superficies y rendimientos. Anualmente se efectúa un recuento de ganado.

### B APROVECHAMIENTO DE LA TIERRA

En el concepto *Tierras arables o de labranza* van incluidas las tierras en barbecho y las praderas temporales. En el de *Tierras para el cultivo de árboles, arbustos, vides y otras trepadoras* se incluyen las dedicadas al cultivo de caucho, bananos, plátanos, té y café, pero no a la producción de leña ni madera. En *Montes o bosques* quedan comprendidas todas las tierras con bosques naturales o plantados que tienen o tendrán valor por la leña, la madera o los productos forestales. La zona forestal, que tiene cerca de 1.728.000 hectáreas, comprende 1.028.000 hectáreas de sabana arbolada y 700.000 hectáreas de bosque acotado; un 95 por ciento de la zona está constituida en reserva de producción o de protección. La zona total comprende pantanos, pero no aguas interiores.

### E CULTIVOS

Las superficies indicadas son las sembradas o plantadas.

Cuando en un mismo terreno se efectúan el mismo año dos o más cultivos sucesivamente, se incluye la superficie cosechada correspondiente a cada uno de ellos.

Cultivos mixtos: (i) si en un mismo terreno se hacen simultáneamente dos o más cultivos, pero en condiciones tales que no sean afectados sensiblemente ni el crecimiento normal de las plantas ni la distancia que debe haber entre ellas, se atribuye a cada cultivo la superficie total; (ii) si en un mismo terreno se hacen simultáneamente dos o más cultivos, pero en condiciones tales que queden afectados el crecimiento normal de las plantas y la distancia que debe haber entre ellas, la superficie total se subdivide entre los cultivos, indicándose en el cuadro la atribuida a cada uno; (iii) si en un mismo terreno se efectúan simultáneamente dos o más cultivos, pero uno predomina, la superficie total puede atribuirse al cultivo predominante.

Por la descripción que se hace bajo el epígrafe *Método de recolección de datos* se advertirá claramente que pocas de las cifras relativas a las superficies cabe esperar que sean muy exactas. Resulta difícil declarar con precisión la parte de la superficie cultivada que se destina a los productos de exportación más importantes, como el café, el algodón y el té, debido al efecto que ejercen factores desconocidos tales como las tierras en barbecho, los cultivos asociados (de árboles de producción mixta y de plantas rastreras) y los cultivos dobles, pero las tierras dedicadas al cultivo de productos de exportación se calculan en un tercio del total. Cabe esperar que sean razonablemente exactas las estadísticas de producción correspondientes a los cultivos objeto de elaboración comercial o comercializados, en su totalidad o en parte, para la exportación. Sin embargo, es probable que otras estimaciones de producción sean más aproximadas que las estadísticas sobre superficie.

### F GANADOS Y AVES DE CORRAL

Como se ha indicado anteriormente, estas cifras se basan en un recuento anual, y se refieren al 31 de diciembre de 1950.

FUENTE: *Report on World Census of Agriculture 1950, in British Colonial Territories.* Colonial Office, marzo de 1953.

INFORME SOBRE EL CENSO AGROPECUARIO MUNDIAL DE 1950, VOLUMEN I

UGANDA

No clasificado de acuerdo con el tamaño de la unidad de explotación

A No se dispone de datos

**B APROVECHAMIENTO DE LA TIERRA**  
(hectáreas)

Superficie total	1 20 795 600
Tierras de cultivo	2 839 400
Tierras arables o de labranza	(2 399 900)
Tierras para el cultivo de árboles, arbustos, vides y otras trepadoras	(439 500)
Praderas y pastizales permanentes	...
Montes o bosques	1 728 300
Toda otra clase de tierras	16 227 900

C, D No se dispone de datos

**E CULTIVOS - SUPERFICIE Y PRODUCCION**

**Trigo**

Hectáreas	425
Toneladas métricas	533

**Arroz**

Hectáreas	8 620
Toneladas métricas	24 508

**Mijo y sorgo**

Hectáreas	668 827
Toneladas métricas	749 668

**Maíz**

Hectáreas	128 113
Toneladas métricas	143 589

**Soja**

Hectáreas	8 410
Toneladas métricas	5 249

**Frijoles secos comestibles**

Hectáreas	185 814
Toneladas métricas	124 955

**Guisantes secos comestibles**

Hectáreas	105 741
Toneladas métricas	...

**Papas (patatas)**

Hectáreas	5 073
Toneladas métricas	25 470

**Yuca, casabe o mandioca**

Hectáreas	201 481
Toneladas métricas	2 023 472

**Batatas (camotes) y ñame**

Hectáreas	201 905
Toneladas métricas	2 027 731

**Cebollas**

Hectáreas	655
Toneladas métricas	299

**Caña de azúcar**

Hectáreas	10 790
Toneladas métricas	3 55 500

**Algodón**

Hectáreas	621 260
Toneladas métricas	...
Fibra de algodón	61 650
Semilla de algodón	142 371

**Lino**

Hectáreas	200
Toneladas métricas	...
En paja	464
En linaza	92

**Sisal y otras fibras duras**

Hectáreas	4 000
Toneladas métricas	1 039

**Maní (cacahuete)**

Hectáreas	139 572
Toneladas métricas	1 93 865

**Ajonjolí**

Hectáreas	103 730
Toneladas métricas	34 883

**Semilla de girasol**

Hectáreas	220
Toneladas métricas	197

**Pimiento, ají o chile**

Hectáreas	950
Toneladas métricas	638

**Tabaco<sup>5</sup>**

Hectáreas	4 360
Toneladas métricas	2 421

**Café**

Hectáreas	81 427
Toneladas métricas	36 404

<sup>1</sup> Comprende pantanos (1.468.530 Ha), pero no aguas interiores (3.545.451 Ha). — <sup>2</sup> Arroz en cáscara. — <sup>3</sup> Azúcar. — <sup>4</sup> Sin cáscara. — <sup>5</sup> Comprende tabaco para nicotina : 946 Ha. y 551 t.m.

INFORME SOBRE EL CENSO AGROPECUARIO MUNDIAL DE 1950, VOLUMEN I

**UGANDA**

*No clasificado de acuerdo con el tamaño de la unidad de explotación*

<b>Té</b>		<b>Ganado vacuno</b>	2 533 638
Hectáreas	2 592	<b>Ganado ovino</b>	1 065 822
Toneladas métricas	1 879	<b>Ganado caprino</b>	2 324 232
<b>Caucho</b>		<b>Ganado porcino</b>	17 366
Hectáreas	3 000	<b>Aves de corral</b>	...
Toneladas métricas	101		
<b>F GANADOS Y AVES DE CORRAL</b>		<b>G, H, I, J, K</b>	<i>No se dispone de datos</i>
<b>Caballos, mulas y asnos</b>			
Caballos	30		
Mulas y asnos	—		



UNION SUDAFRICANA

**PERIODO DE REFERENCIA**

Los datos se refieren al período de doce meses que terminó el 31 de agosto de 1950, salvo indicación en contrario.

**BASE LEGAL O ADMINISTRATIVA**

La base legal del censo la constituyeron las *Normas para el Levantamiento del Censo Anual de Industrias Agrícolas, Hortícolas, Vitícolas, Lácteas y Pastorales del 10 de junio de 1946* N° 1218 y las *Normas para el Levantamiento del Censo Agropecuario Anual en Zonas Indígenas de 17 de febrero de 1928* N° 275, instrucciones dictadas en ambos casos de conformidad con lo dispuesto en la Sección 10 de la *Ley de Estadística de 1914* (N° 38 de 1914) modificada por la *Ley N° 5 de 1919 (Statistics Amendment Act 1919)*.

**METODO DE RECOLECCION DE DATOS**

La Unión Sudafricana levanta cada año un censo agropecuario. Los Inspectores y Subinspectores fueron nombrados por el Director del Censo y Estadística. Los Inspectores de los Distritos de Policía quedaron encargados del levantamiento del censo en los diversos distritos de magistrados (*Magisterial Districts*) de su competencia y en calidad de tales se dejó a su discreción el tomar las disposiciones oportunas para asegurar la observancia de las instrucciones dictadas.

A los efectos del censo, los Distritos de Policía quedaron divididos en sectores censales delimitados a base de los registros de patrullas de policía y numerados consecutivamente a partir de 1.

Los enumeradores fueron nombrados por los Inspectores y Subinspectores.

En las zonas rurales se repartieron cuestionarios a todas las explotaciones agrícolas ocupadas, cualquiera que fuese su extensión; en las zonas urbanas, en cambio, sólo se remitieron a las explotaciones agrícolas de una extensión mínima de 1 *morgen*<sup>1</sup> cuya producción se destinara a la venta. Sin embargo, se encargó a los enumeradores que prepararan una lista de todas las explotaciones no ocupadas y que prestaran toda la ayuda posible para llenar los cuestionarios a las personas que lo solicitaran, autorizándoseles a que en caso necesario los llenaran en todo o en parte cuando se tratara de personas que por ser analfabetas o por otra razón cualquiera se vieran imposibilitadas de hacerlo por sí mismas. No obstante, la persona que facilitaba la información venía obligada a firmar el cuestionario para garantizar la exactitud de los datos consignados. Una vez ultimados, los cuestionarios debían enviarse por correo a los Subinspectores y éstos habían de remitirlos al Director del Censo y Estadística.

En las zonas indígenas, la unidad de enumeración fué el distrito de magistrado. El censo de tales territorios corrió a cargo :

a) del Departamento de Asuntos Indígenas:

1. para todas las tierras del Fideicomiso, comprendidas las zonas destinadas a los indígenas, las reservas de misiones, las Tierras de la Corona adjudicadas al Fideicomiso y las explotaciones o fincas de éste.

2. para todos los lugares o explotaciones tribuales o de indígenas en las zonas destinadas a éstos y en las zonas de tierras adquiribles por ellos.

3. para las estaciones de misiones, centros comerciales y otros lugares ocupados por indígenas.

b) de la Policía Sudafricana:

1. (i) para las tierras propiedad de no indígenas;

(ii) para las estaciones de misiones, centros comerciales y otros lugares ocupados por no indígenas.

2. para todas las tierras pertenecientes a indígenas o misiones, tierras de la Corona o tierras arrendadas fuera de las zonas de tierras adquiribles por indígenas.

A petición del Inspector del Censo Agrícola, el Magistrado o Comisario Indígena de un distrito podía invitar a los jefes indígenas (retribuidos por el Estado) de su jurisdicción a convocar una o más veces a los jefes de aldea residentes en sus respectivas zonas para que facilitaran a su leal saber y entender los datos que necesitaran al Inspector del Censo Agropecuario o al agente enumerador.

**A UNIDAD DE EXPLOTACION Y REGIMEN DE TENENCIA**

a) *Unidad de explotación*: A los efectos del censo, las explotaciones se consideraron ocupadas si en ellas se había apacentado ganado o se habían levantado cultivos durante cualquier período de año censal. Quedaron comprendidas en el censo todas las explotaciones agrícolas ocupadas reconocidas, fuera cual fuera su extensión, enclavadas en zonas rurales. En las urbanas, el censo se contrajo a las explotaciones agrícolas ocupadas de una extensión mínima de 1 *morgen* cuya producción se destinara a la venta. A este respecto se consideró zona urbana la comprendida en una ciudad, burgo, municipio, aldea, comisión sanitaria y otra junta de carácter local, constituida con arreglo a una ley y con alguna clase de autoridad local urbana, considerándose parte de la zona urbana las tierras municipales y pastizales comunales enclavados dentro de sus límites. Se consideró zona rural el resto del distrito de magistrado.

Los arrendatarios o subarrendatarios de una explotación venían obligados a llenar cuestionarios separados de sus respectivos ganados, cultivos, etc. en tanto que los datos sobre ganados, cultivos, etc. de los *bywoners*, asiáticos, personas de

<sup>1</sup> 1 *morgen* = 0,85652 hectáreas.

# INFORME SOBRE EL CENSO AGROPECUARIO MUNDIAL DE 1950, VOLUMEN I

## UNION SUDAFRICANA

color o indígenas debían figurar en el cuestionario del ocupante principal.

En el caso de una propiedad indivisa ocupada por dos o más personas y cultivada separadamente por ellas se consideró preferible que se llenase un solo cuestionario para toda la explotación. Si así lo deseaban, los ocupantes podían llenar cada uno un cuestionario, pero se cuidó de que la superficie total de la explotación figurase solamente en un cuestionario.

Cuando dos o más explotaciones contiguas se administraban como si formaran un bloque, bastaba rellenar un solo cuestionario para todas ellas, siempre que estuvieran enclavadas en un solo distrito de magistrado. En caso contrario había que rellenar cuestionarios separados.

En lo que respecta a las zonas indígenas, quedaron comprendidas en el censo todas las reservas indígenas rurales, lugares, tierras del Fideicomiso, Tierras de la Corona y otras tierras propiedad de los indígenas o arrendadas por éstos; pero en el caso de los indígenas sólo se han publicado datos sobre cultivos — principalmente producción — y número de cabezas de ganado, por lo que los datos que figuran en los cuadros siguientes sólo se refieren a las explotaciones ocupadas por europeos.

b) *Régimen de tenencia*: La superficie propiedad del productor está constituida por las tierras de las cuales es el productor el propietario inscrito y en posesión de los títulos correspondientes.

La *superficie arrendada* comprende la arrendada por el productor contra pago en efectivo o en aparcería.

### C POBLACION AGRICOLA

En el número de personas residentes en la explotación están comprendidas las residentes en las explotaciones en agosto de 1950, es decir, el ocupante, *bywoners*, capataces, braceros y todos los parientes y personas a cargo de los anteriores que residieran en las explotaciones, incluso los parientes y personas a cargo temporalmente ausentes de la explotación por hallarse de vacaciones o en escuelas o *colleges*.

### D PERSONAL OCUPADO EN LA AGRICULTURA

Los *productores y familiares de éstos empleados en la agricultura* son las personas residentes en las explotaciones que estaban efectivamente dedicadas a trabajos agrícolas de la misma, comprendiendo gerentes, capataces, etc., así como amas de casa y otras personas dedicadas a trabajos domésticos en la explotación.

El concepto *personal de la explotación remunerado* abarca todas las personas, incluso *bywoners*, empleadas por el productor en la explotación a finales de agosto de 1950. En esta categoría se han incluido los braceros dedicados a faenas agri-

colas ordinarias, así como los sirvientes, pero no el ocupante, ni su mujer u otros parientes, como hijos, hijas, sobrinos, etc. Se han excluido asimismo los braceros estacionales y ocasionales.

### E CULTIVOS

Las superficies indicadas son las cosechadas o sembradas o plantadas para ser cosechadas o ser objeto de pastoreo durante los doce meses comprendidos entre el 1º de septiembre de 1949 y el 31 de agosto de 1950.

La superficie cultivada y las cosechas levantadas por asiáticos y personas de color residentes en la explotación figuran en los cuadros principales. La producción de cultivos levantados por indígenas en explotaciones de europeos y en zonas indígenas se ha consignado por separado en nota al pie de página.

La superficie y número de árboles de producción mixta se refiere exclusivamente a árboles cuyo producto se destina a la venta.

### F GANADOS Y AVES DE CORRAL

Todos los ganados y aves de corral existentes en las explotaciones el 31 de agosto de 1950, pertenecieran al ocupante o a cualquier otro europeo, asiático o persona de color, se han incluido en el número de cabezas de ganado que figuran en los cuadros principales. El ganado criado por indígenas en explotaciones pertenecientes a europeos y en zonas indígenas se ha consignado por separado en nota al pie.

El ganado trasladado a otra zona de la Unión para pacer se ha consignado en el cuestionario de la explotación en que pacía el 31 de agosto de 1950, pero todo el trasladado con iguales fines, a territorios situados fuera de la Unión, como Swazilandia, Basutolandia, etc., ha sido declarado por la explotación a que pertenecía.

### G TECNOLOGIA AGRICOLA

El concepto *material agrícola* que se indica se refiere a la maquinaria agrícola en servicio durante los doce meses que terminaron el 31 de agosto de 1950.

### I RIEGO Y AVENAMIENTO

La *superficie regada* es la superficie total de terrenos regados efectivamente durante los doce meses que terminaron el 31 de agosto de 1950.

## INFORME SOBRE EL CENSO AGROPECUARIO MUNDIAL DE 1950, VOLUMEN I

### UNION SUDAFRICANA

#### K PRODUCTOS FORESTALES Y PESQUEROS

Los productos forestales cortados en la explotación son los obtenidos de plantaciones de especies madereras y bosques indígenas durante los doce meses que terminaron el 31 de agosto de 1950.

FUENTE : *Agricultural Census - No. 24, Census Year 1949-50, Special Report Series, Bureau of Census and Statistics, Unión Sudafricana, Pretoria.*

- No. 1 Tractor and Vehicles on Farms, diciembre 1951.
- No. 2 Stationary Engines, Churns, Cream Separators and Poultry Incubators, febrero 1952.
- No. 3 Share and Disc Ploughs, Harrows, Cultivators, Seed Drills and Planters and Fertilizer Attachments, marzo 1952.
- No. 4 Mowers, Binders, Threshing Machines, Combines, Hammer and other Grain Mills, Windmills, Dipping Tanks, Silage Cutters, Silos, Hay Presses, Hay Rakes and Forage Cutters, abril 1952.
- No. 5 Farm Organization, abril 1952.
- No. 6 Population on Farms of Whites, mayo 1952.
- No. 7 Labour on Farms of Whites and Wages of Farm Labourers, junio 1952.
- No. 8 Agricultural Corps: Wheat, Barley, Rye, Oats, Kaffer Corn, Mealies and Buckwheat, junio 1952.
- No. 9 Agricultural Corps: Potatoes, Sweet potatoes, Groundnuts, Sunflower seed, Dried peas, Lentils, Cowpeas, Soybeans, Other Dried Beans, Onions, Berry and Other Small Fruits, Pineapple Plantations, Banana Plantations, Tobacco, Chicory Root and Linseed, junio 1952.
- No. 10 Agricultural Crops: Cotton, Flowers, Lucerne, Artificial Pasture, Spineless Cactus and/or Salt Bush, Teff Grass, Veld Grass cut for Hay, Manna, Millet and Ensilage, julio 1952.
- No. 11 Livestock: Cattle including Calves, octubre 1952.
- No. 12 Livestock: Sheep and Goats, octubre 1952.
- No. 13 Livestock: Pigs, Horses, Mules, Donkeys, Poultry and Ostriches, noviembre 1952.
- No. 14 Livestock Losses, diciembre 1952.
- No. 15 Pastoral Products, diciembre 1952.
- No. 16 Orchards and Vineyards, diciembre 1952.
- No. 17 Timber and Wattle Plantations (Farms Occupied by Whites), diciembre 1952.
- No. 18 Timber and Wattle Plantations (Department of Forestry), diciembre 1952.
- No. 19 Timber and Wattle Plantations (Municipalities and other Local Authorities), diciembre 1952.
- No. 20 Timber and Wattle Plantations (Native Reserves), diciembre 1952.
- No. 21 Cost of Certain Farming Requirements, diciembre 1952.
- No. 22 Stock Watering Facilities, Dams and Anti-Erosion Measures on Farms, febrero 1953.
- No. 23 Boreholes, Wells and Springs on Farms, febrero 1953.
- No. 24 Area of Farm Occupied by Whites, febrero 1953.

INFORME SOBRE EL CENSO AGROPECUARIO MUNDIAL DE 1950, VOLUMEN I

**UNION SUDAFRICANA<sup>1</sup>**

No clasificado de acuerdo con el tamaño de la unidad de explotación

**A UNIDAD DE EXPLOTACION Y REGIMEN DE TENENCIA**

**Número y superficie de las unidades de explotación**

Total de explotaciones	116 848
Superficie total de las explotaciones (hectáreas)	86 919 742

**Número y superficie de las unidades de explotación según el régimen de tenencia**

Explotadas con arreglo a una sola forma de tenencia	
Propiedad del productor	
Número	84 597
Superficie (hectáreas)	65 787 964
Tomadas en arrendamiento	
Número	25 547
Superficie (hectáreas)	12 448 738
Tomadas en arrendamiento mediante pago de cantidad fija en efectivo	
Número	(20 430)
Superficie (hectáreas)	(10 181 420)
En aparcería	
Número	(5 117)
Superficie (hectáreas)	(2 267 318)
Explotadas por administradores	
Número	6 704
Superficie (hectáreas)	8 683 040

**Superficie total de las unidades de explotación según el régimen de tenencia (hectáreas)**

Propiedad del productor	65 787 964
Tomada en arrendamiento	12 448 738
Explotada por administradores	8 683 040

**B** No se dispone de datos

**C POBLACION AGRICOLA**

**Personas residentes en las explotaciones<sup>2</sup>**

Número de personas	2 686 999
Europeos	(472 952)
Africanos	(2 214 047)

**D PERSONAL OCUPADO EN LA AGRICULTURA**

**Número de personas empleadas en la agricultura**

Productores y familiares de éstos <sup>3</sup>	1 228 022
Europeos	240 175
De 16 años o más	230 620
Varones	(126 331)
Hembras	(104 289)
De 15 años o menos	9 555
Varones	(5 275)
Hembras	(4 280)
Africanos	987 847
De 16 años o más	823 109
Varones	(556 855)
Hembras	(266 254)
De 15 años o menos	164 738
Varones	(108 917)
Hembras	(55 821)
Personal de las explotaciones remunerado <sup>4</sup>	882 371
Europeos	15 012
Varones	(13 824)
Hembras	(1 188)
Africanos	867 359
Varones	(636 794)
Hembras	(230 565)

**E CULTIVOS<sup>5</sup>**

**Trigo**

Hectáreas	803 331
Toneladas métricas	414 671

<sup>1</sup>Las cifras correspondientes a indígenas sólo se dan en lo que respecta a cultivos y ganados en los informes definitivos del país. Los datos que aquí se consignan se refieren a explotaciones ocupadas por europeos. — <sup>2</sup>Personas residentes en las explotaciones durante agosto de 1950. — <sup>3</sup>Personas residentes en las explotaciones en agosto de 1950 efectivamente dedicadas a trabajos agrícolas, incluso administradores, capataces, etc., así como amas de casa y otras personas dedicadas a faenas domésticas en las explotaciones. — <sup>4</sup>Comprende braceros dedicados a trabajos agrícolas ordinarios así como sirvientes, incluso *bywoners* empleados en las explotaciones a finales de agosto de 1950; no comprende, sin embargo, braceros estacionales y ocasionales. — <sup>5</sup>Se consignan, además, las cifras siguientes — principalmente de producción (en toneladas métricas) — correspondientes a indígenas:

	Indígenas			Indígenas	
	En explotaciones europeas	En reservas indígenas		En explotaciones europeas	En reservas indígenas
Trigo	1 967	5 044	Patatas	470	984
Mijo	1 098	9 639	Patatas (camotes)	752	3 984
Sorgo (de Cafreria)	23 470	47 844	Otros cultivos de tubérculos y raíces	133	2 925
Maíz	246 170	262 505	Alfalfa de corte para heno	193	1 509
Cereales de invierno (con excepción del trigo)	54	180	Gramíneas de corte para heno <sup>b</sup>	2 245	3 864
Frijoles secos	1 761	8 859	Cacahuete (maní)	575	2 309
Lentejas	5	65	Cítricos (número)	4 163	99 928
Guisantes secos	118	412	Arboles no cítricos (número)	20 055	970 654
Otras leguminosas para grano <sup>a</sup>	1 410	3 522	Acacias (hectáreas)	...	12 728

<sup>a</sup> Chicharos solamente. — <sup>b</sup> Comprende poa de Abisinia y hierba de «weld».

<sup>6</sup>Superficie segada.



INFORME SOBRE EL CENSO AGROPECUARIO MUNDIAL DE 1950, VOLUMEN I

UNION SUDAFRICANA

No clasificado de acuerdo con el tamaño de la unidad de explotación

<b>Centeno</b>				<b>Alfalfa de corte para heno</b>			
Hectáreas		<sup>6</sup> 35 803		Hectáreas		<sup>9</sup> 135 576	
Toneladas métricas		9 459		Toneladas métricas		<sup>10</sup> 411 201	
<b>Sorgo de cafrería</b>				<b>Soja de corte para heno o ensilaje</b>			
Hectáreas		<sup>6</sup> 145 249		Hectáreas		2 540	
Toneladas métricas		82 237		<b>Otras leguminosas para heno o ensilaje<sup>11</sup></b>			
<b>Maíz</b>				Hectáreas		35 452	
Hectáreas		<sup>6</sup> 2 968 212		<b>Grano verde de corte para heno<sup>12</sup></b>			
Toneladas métricas		2 195 579		Hectáreas		40 990	
<b>Cebada</b>				Toneladas métricas		<sup>13</sup> 67 243	
Hectáreas		<sup>6</sup> 32 221		<b>Otras gramíneas de corte para heno<sup>14</sup></b>			
Toneladas métricas		26 719		Hectáreas		288 144	
<b>Avena</b>				Toneladas métricas		<sup>15</sup> 572 009	
Hectáreas		<sup>6</sup> 134 498		<b>Cereales cortados verdes o para pasto<sup>16</sup></b>			
Toneladas métricas		73 606		Hectáreas		267 252	
<b>Alforfón</b>				<b>Maíz cultivado especialmente para ensilado<sup>17</sup></b>			
Hectáreas		<sup>6</sup> 11 172		Hectáreas		92 966	
Toneladas métricas		6 255		<b>Cebollas</b>			
<b>Soja</b>				Hectáreas		<sup>8</sup> 4 401	
Hectáreas		<sup>6</sup> 3 514		Toneladas métricas		33 682	
Toneladas métricas		1 497		<b>Toda otra clase de hortalizas para consumo humano</b>			
<b>Otros frijoles secos</b>				Hectáreas		40 289	
Hectáreas		<sup>6</sup> 71 414		<b>Flores<sup>18</sup></b>			
Toneladas métricas		32 214		Hectáreas		2 322	
<b>Guisantes secos</b>				<b>Semilla de hortalizas</b>			
Hectáreas		<sup>6</sup> 5 652		Hectáreas		539	
Toneladas métricas		4 194		Toneladas métricas		120	
<b>Otras leguminosas para grano<sup>7</sup></b>				<b>Algodón</b>			
Hectáreas		<sup>6</sup> 13 181		Hectáreas		<sup>8</sup> 9 656	
Toneladas métricas		4 518		Toneladas métricas <sup>10</sup>		2 888	
<b>Patatas (papas)</b>				<b>Otros cultivos de fibras</b>			
Hectáreas		<sup>6</sup> 53 210		Hectáreas		<sup>9</sup> 1 241	
Toneladas métricas		237 877					
<b>Batatas (Camotes)</b>							
Hectáreas		<sup>8</sup> 9 833					
Toneladas métricas		26 802					

<sup>6</sup>Superficie segada. — <sup>7</sup>Chícharos solamente. — <sup>8</sup>Superficie sembrada o plantada. — <sup>9</sup>Superficie al 31 de agosto de 1950. — <sup>10</sup>Se segaron además 1 083 toneladas métricas de semilla de alfalfa. — <sup>11</sup>Chícharos para heno o ensilaje o ambos. — <sup>12</sup>Comprende avena y mijo. — <sup>13</sup>Además, 622 toneladas métricas de mijo en grano. — <sup>14</sup>Comprende poa de Abisinia, hierba de «weld» y otras hierbas de corte para heno. — <sup>15</sup>Se produjeron además 2 759 toneladas métricas de semilla de poa de Abisinia. — <sup>16</sup>Comprende centeno, cebada y avena cortados verdes o para pasto. — <sup>17</sup>El ensilado de todas clases se cifra en 459 130 toneladas métricas. — <sup>18</sup>Flores cultivadas para la venta. — <sup>19</sup>En forma de algodón en rama segado (semilla y fibra).

INFORME SOBRE EL CENSO AGROPECUARIO MUNDIAL DE 1950, VOLUMEN I

**UNION SUDAFRICANA**

*No clasificado de acuerdo con el tamaño de la unidad de explotación*

<b>Cacahuete (maní)</b>					
Hectáreas		<sup>6</sup> 131 310			
Toneladas métricas		74 312			
<b>Linaza</b>					
Hectáreas		<sup>8</sup> 2 397			
Toneladas métricas		382			
<b>Semilla de girasol</b>					
Hectáreas		<sup>8</sup> 81 643			
Toneladas métricas		27 057			
<b>Tabaco</b>					
Hectáreas		<sup>8</sup> 26 297			
<b>Achicoria (raíz)</b>					
Hectáreas		<sup>8</sup> 4 893			
<b>Otros cultivos extensivos</b>					
Hectáreas		<sup>9</sup> 24 228			
<b>Pastos permanentes</b>					
Superficie de corte para heno					
Toneladas métricas <sup>20</sup>		19 422			
<b>Uvas</b>					
Hectáreas		57 702			
Número de árboles en edad no productiva		23 283 486			
Número de árboles en edad productiva		165 154 160			
<b>Cítricos (total)</b>					
Hectáreas		21 947			
Número de árboles en edad no productiva		1 011 110			
Número de árboles en edad productiva		4 031 414			
<b>Naranjas</b>					
Número de árboles en edad no productiva		(776 470)			
Número de árboles en edad productiva		(3 415 593)			
<b>Mandarinas</b>					
Número de árboles en edad no productiva		(120 410)			
Número de árboles en edad productiva		(261 210)			
<b>Limones</b>					
Número de árboles en edad no productiva		(67 182)			
Número de árboles en edad productiva		(135 191)			
<b>Toronjas</b>					
Número de árboles en edad no productiva		(47 048)			
Número de árboles en edad productiva		(219 420)			
<b>Arboles no cítricos (total)</b>					
Hectáreas		<sup>21</sup> 63 155			
Número de árboles en edad no productiva		5 101 240			
Número de árboles en edad productiva		11 090 647			
<b>Manzanas</b>					
Número de árboles en edad no productiva		(858 435)			
Número de árboles en edad productiva		(1 836 758)			
<b>Albaricoques</b>					
Número de árboles en edad no productiva		(1 136 393)			
Número de árboles en edad productiva		(2 111 936)			
<b>Aguacates o paltos</b>					
Número de árboles en edad no productiva		(100 677)			
Número de árboles en edad productiva		(143 473)			
<b>Cerezas</b>					
Número de árboles en edad no productiva		(12 590)			
Número de árboles en edad productiva		(35 576)			
<b>Higos</b>					
Número de árboles en edad no productiva		(134 812)			
Número de árboles en edad productiva		(392 319)			
<b>Mangos</b>					
Número de árboles en edad no productiva		(134 167)			
Número de árboles en edad productiva		(341 538)			
<b>Melocotones</b>					
Número de árboles en edad no productiva		(1 762 755)			
Número de árboles en edad productiva		(3 893 899)			
<b>Peras</b>					
Número de árboles en edad no productiva		(255 752)			
Número de árboles en edad productiva		(720 009)			
<b>Círuelas</b>					
Número de árboles en edad no productiva		(399 387)			
Número de árboles en edad productiva		(754 588)			
<b>Litchies</b>					
Número de árboles en edad no productiva		(31 277)			
Número de árboles en edad productiva		(28 063)			
<b>Guayabos</b>					
Número de árboles en edad no productiva		(149 535)			
Número de árboles en edad productiva		(324 754)			

<sup>6</sup>Superficie segada. — <sup>8</sup>Superficie sembrada o plantada. — <sup>9</sup>Superficie al 31 de agosto de 1950. — <sup>20</sup>Se refiere a heno cortado en pastos permanentes artificiales especialmente plantados o sembrados. — <sup>21</sup>Comprende también la superficie ocupada por papayos.

INFORME SOBRE EL CENSO AGROPECUARIO MUNDIAL DE 1950, VOLUMEN I

UNION SUDAFRICANA

No clasificado de acuerdo con el tamaño de la unidad de explotación

<b>Membrillos</b>			<b>Bananas</b>	
Número de árboles en edad no productiva	(64 961)		Hectáreas	<sup>94</sup> 671
Número de árboles en edad productiva	(389 675)		Número de racimos (de 100 cada uno)	1 735 856
<b>Otros frutales no cítricos plantados o cultivados</b>			<b>Piñas</b>	
Número de árboles en edad no productiva	(60 499)		Hectáreas	<sup>912</sup> 256
Número de árboles en edad productiva	(118 059)		Toneladas métricas	27 099
<b>Arboles cultivados de nueces comestibles (total)</b>			<b>Papayos</b>	
Hectáreas	<sup>221</sup> 941		Número de plantas en edad no productiva	496 766
Número de árboles en edad no productiva	39 094		Número de plantas en edad productiva	1 019 628
Número de árboles en edad productiva	125 444		<b>Acacias<sup>24</sup></b>	
<b>Almendros</b>			Hectáreas	247 533
Número de árboles en edad no productiva	(17 546)		<b>Otros árboles cultivados<sup>25</sup></b>	
Número de árboles en edad productiva	(81 401)		Número de árboles en edad no productiva	93 246
<b>Nogales</b>			Número de árboles en edad productiva	305 073
Número de árboles en edad no productiva	(10 807)			
Número de árboles en edad productiva	(25 502)		<b>F GANADOS Y AVES DE CORRAL EN LAS EXPLOTACIONES AGRICOLAS<sup>26</sup></b>	
<b>Toda otra clase de árboles de nueces comestibles</b>			<b>Caballos, mulas y asnos</b>	
Número de árboles en edad no productiva	(10 741)		Caballos	
Número de árboles en edad productiva	(18 541)		Total de caballos	303 013
<b>Frutas pequeñas cultivadas</b>			Caballos de más de 3 años	230 529
Hectáreas	<sup>231</sup> 386		Yeguas y garañones	(109 921)
			Otros caballos	(120 608)
			Caballos de 3 años o menos	72 484
			Mulas	
			Número de mulas	92 684
			Asnos	
			Número de asnos	319 819

<sup>94</sup>Superficie al 31 de agosto de 1950. <sup>22</sup>Comprende también la superficie ocupada por otros árboles cultivados. — <sup>23</sup>Superficie dedicada a pequeñas frutas cultivadas. — <sup>24</sup>Comprende acacias productoras de «tung» y otras. — <sup>25</sup>Árboles del aceite («tung») solamente. — <sup>26</sup>Los datos se refieren sólo a los animales pertenecientes al ocupante o a cualquier otra persona asiática o de color. Para el ganado de indígenas se dan las cifras siguientes:

	Indígenas			Indígenas	
	En explotaciones europeas	En reservas indígenas		En explotaciones europeas	En reservas indígenas
<b>Caballos, mulas y asnos</b>			<b>Ganado ovino</b>		
Caballos			Número de ovejas	306 472	3 358 406
Número de caballos	223 193	152 824	Lana vendida		
Mulas			Toneladas métricas	295	4 033
Número de mulas	2 804	2 599	<b>Ganado caprino</b>		
Asnos			Número de cabras	683 227	2 734 400
Número de asnos	123 955	257 652	«Mohair» vendido		
<b>Ganado vacuno</b>			Toneladas métricas	45	151
Total de reses	1 370 957	3 349 856	<b>Ganado porcino</b>		
Reses de 1 año o más	713 117	1 837 081	Número de cerdos	185 049	465 888
Toros	(24 146)	(184 090)	<b>Aves de corral</b>		
Vacas y vaquillas	(688 971)	(1 652 991)	Número de aves de corral	1 644 742	3 233 317
Terneras menores de 1 año	244 543	382 518			
Bueyes de todas las edades	413 297	1 130 257			

INFORME SOBRE EL CENSO AGROPECUARIO MUNDIAL DE 1950, VOLUMEN I

**UNION SUDAFRICANA**

*No clasificado de acuerdo con el tamaño de la unidad de explotación*

**Ganado vacuno**

Total de reses	6 791 796
Reses de 2 años o más	3 123 542
Machos <sup>27</sup>	(80 834)
Hembras	(3 042 708)
Terneraje de 1 año y menos de 2	708 923
Machos <sup>27</sup>	(72 491)
Hembras	(636 432)
Terneras menores de 1 año	909 822
Bueyes de todas las edades	2 049 509
Vacas (incluidas en el total de reses)	
Número de cabezas	2 272 898
Destinadas principalmente al ordeño	(1 467 740)
Destinadas principalmente a otros fines	(805 158)

**Ganado ovino**

Total de ovinos	27 695 943
Machos y hembras de 1 año o más	(21 759 856)
Corderos menores de 1 año	(5 936 087)
Ovejas y corderos esquilados durante el año censal	21 142 486
Producción total de lana <sup>28</sup>	
Toneladas métricas	70 594

**Ganado caprino**

Total de cabras	1 767 552
Machos y hembras de 1 año o más	(1 319 650)
Cabritos menores de 1 año	(447 902)
Cabras y cabritos esquilados durante el año censal	428 741
Producción total de mohair	
Toneladas métricas	1 117

**Ganado porcino**

Total de cerdos	699 138
Cerdas y verracos para la reproducción, de 1 año o más	(138 826)
Otros porcinos de 2 meses o más	(560 312)

**Aves de corral**

Gallos, gallinas, etc.	
Total de gallos, gallinas, etc.	10 206 312
Gallos, gallinas, etc. de 3 meses o más	(6 436 516)
Gallos, gallinas, etc. de menos de 3 meses	(3 769 796)
Patos	
Número de patos	198 075

**Gansos**

Número de gansos	71 133
Pavos	
Número de pavos	235 493

**Abejas**

Número de colmenas	56 277
Producción de miel (toneladas métricas)	415

**Avestruces**

Número de avestruces	40 430
----------------------	--------

**G TECNOLOGIA AGRICOLA**

**Material que se indica en las explotaciones agrícolas (número)**

Tractores	48 423
Agavilladoras	12 436
Trilladoras mecánicas	12 681
Segadoras agavilladoras	5 304
Camiones (autocamiones)	31 308
Automóviles	63 603

**H No se dispone de datos**

**I RIEGO Y AVENAMIENTO**

**Riego**

Superficie regada (hectáreas)	509 677
-------------------------------	---------

**J No se dispone de datos**

**K PRODUCTOS FORESTALES**

**Productos forestales cortados en las explotaciones**

Leña	
Toneladas métricas	354 962
Trozas para aserrar	
Pies cúbicos	8 379 608
Madera para pasta	
Toneladas métricas	13 641
Puntales para minas	
Toneladas métricas	592 601
Otros productos forestales	
Madera de chopo para cerillas	
Toneladas métricas	2 101
Postes, pértigas y palos de cerca	
Pies cúbicos	1 132 429

<sup>27</sup>Con excepción de los bueyes, que figuran separadamente más abajo. — <sup>28</sup>Lana grasa.

INFORME SOBRE EL CENSO AGROPECUARIO MUNDIAL DE 1950, VOLUMEN I


UNION SUDAFRICANA<sup>1</sup>

Clasificado de acuerdo con el tamaño de la unidad de explotación

CLASIFICACION POR TAMAÑO SEGUN LA SUPERFICIE TOTAL DE LAS EXPLOTACIONES

	Explotaciones de todos los tamaños	De menos de 4,28 hectáreas	De 5,14 a 8,57 hectáreas	De 9,42 a 17,13 hectáreas	De 17,99 a 42,83 hectáreas	De 43,68 a 85,65 hectáreas	De 86,51 a 214,13 hectáreas	De 214,99 a 428,26 hectáreas	De 429,12 a 1070,65 hectáreas	De 1071,51 a 2569,56 hectáreas	De 2570,42 hectáreas o más	Explotaciones indivisas
		De menos de 5 morgens	De 6 a 10 morgens	De 11 a 20 morgens	De 21 a 50 morgens	De 51 a 100 morgens	De 101 a 250 morgens	De 251 a 500 morgens	De 501 a 1.250 morgens	De 1.251 a 3.000 morgens	De 3.001 morgens o más	
<b>A UNIDAD DE EXPLOTACION Y REGIMEN DE TENENCIA</b>												
Número y superficie de las unidades de explotación												
Número	116 848	9 769	6 053	4 865	7 451	6 403	16 027	21 446	25 213	12 453	6 920	248
Porcentaje	100.0	8.4	5.2	4.2	6.4	5.5	13.7	18.3	21.6	10.6	5.9	0.2
Superficie (hectáreas)	86 919 742	29 005	41 817	64 415	220 214	431 157	2 489 973	6 915 229	17 454 115	20 505 884	38 767 933	—
Porcentaje	100.0	0.1	0.1	0.1	0.2	0.5	2.9	8.0	20.1	23.6	44.6	—

<sup>1</sup>Los datos que figuran en este cuadro se refieren sólo a las explotaciones ocupadas por europeos.



**PERIODO DE REFERENCIA**

El Censo General Agropecuario de 1951 se levantó en el Uruguay el 2 de mayo de ese año. En general, los datos se refieren al año agrícola de 1950/51.

**BASE LEGAL O ADMINISTRATIVA**

El Censo se realizó en cumplimiento de un decreto de la Presidencia, de 20 de enero de 1951, basado en la Ley N° 4294, del 7 de enero de 1913, que estipulaba el levantamiento de un censo agropecuario cada 5 años y la promulgación de un decreto antes de comenzar cada uno de ellos. El decreto conve- nía además con las recomendaciones del Séptimo Congreso Científico Interamericano tendientes a la realización de un censo agrícola mundial.

**METODO DE RECOLECCION DE DATOS**

La organización y realización del censo corrió a cargo de la Sección de Economía y Estadística Agraria de la Dirección de Agronomía del Ministerio de Ganadería y Agricultura.

Se trazaron planes con anticipación suficiente para asegurar la eficacia de los trabajos censales, preparándose un cuestionario que permitió continuar las series estadísticas habidas de censos anteriores, así como incorporar nuevas preguntas relativas a cuestiones que el desarrollo y mejora de la producción agrícola han puesto de relieve.

En el momento de iniciarse los trabajos de campo intervenían en las tareas censales 780 funcionarios dependientes de los Ministerios de Ganadería y Agricultura y del Interior, preparados y familiarizados a fondo con los cuestionarios censales y su interpretación, considerados capaces de resolver satisfactoriamente cualquier problema que pudiera plantearse, sobre todo en el caso de los conceptos incluidos por vez primera.

Una vez llenados en las explotaciones agrícolas, los formularios censales fueron examinados dos veces por los funcionarios encargados de la inspección : una en el campo y otra en la Sección de Economía y Estadística Agraria. Dicha revisión exhaustiva permitió aclarar todo detalle dudoso.

Revisado y clasificado detenidamente, el material del censo fué entregado para su tabulación a las oficinas de una empresa privada. Los datos censales fueron tabulados tanto de acuerdo con el tamaño de la unidad de explotación agrícola como por el régimen de tenencia de ésta, con objeto de ajustarse a las recomendaciones formuladas en recientes congresos internacionales sobre censos y estadísticas agrícolas.

**A UNIDAD DE EXPLOTACION Y REGIMEN DE TENENCIA**

a) *Unidad de explotación* : En el Censo Agropecuario de 1951 están comprendidas todas las explotaciones enclavadas en zonas

rurales, que presentaban características de explotación agropecuaria y tenían, como mínimo, 1 Ha., sin limitación máxima en cuanto a la superficie total.

La explotación agropecuaria se considera como unidad económica.

b) *Régimen de tenencia* : Para clasificar las tierras de las explotaciones según el régimen de tenencia, se ha tenido en cuenta la forma de tenencia de la mayor parte de ellas.

**B APROVECHAMIENTO DE LA TIERRA**

Las tierras de las explotaciones agrícolas se han clasificado con arreglo al uso que se les diera en la fecha del censo.

Las *tierras de cultivo* son el total de *tierras arables* o de *labranza* y de *tierras para el cultivo de árboles, arbustos vides y otras trepadoras*. En tierras arables o de labranza están comprendidas las dedicadas a cultivos de cereales y a cultivos industriales (semillas oleaginosas, azúcar y otros) ; las ocupadas por leguminosas de grano, tubérculos, raíces y hortalizas ; las tierras de pastos artificiales y las barbecheras y rastrojales. En las barbecheras entran las tierras que se han cultivado hasta uno o dos años antes de la fecha del censo.

Las *praderas y pastizales permanentes* se refieren a los grados naturales existentes.

En *montes o bosques* están comprendidas 94.365 hectáreas de bosque plantado.

*Toda otra clase de tierras* se refiere a las que no pueden aprovecharse ni para cultivos, ganados o pastos, ni para el establecimiento periódico de bosques o cualquier otro tipo de explotación. Comprende dunas, pedregales, cenagales, lagos, caminos, zonas edificadas y otras tierras.

**C POBLACION AGRICOLA**

La población agrícola (rural) se refiere a todas las personas que vivían en las unidades de explotación la semana anterior a la fecha del censo. Comprende al productor y su familia, así como a los trabajadores.

**D PERSONAL OCUPADO EN LA AGRICULTURA**

La información necesaria sobre la mano de obra agrícola se obtuvo mediante la enumeración de las personas empleadas en las explotaciones agrícolas durante la semana del censo. Entre los trabajadores agrícolas se han incluido las hembras y niños que llevaban a cabo faenas agrícolas ocasionales o relacionadas con el funcionamiento económico de la explotación, como, por ejemplo, las esposas de los jornaleros que cocinaban para los trabajadores o los niños encargados del cuidado de las aves de corral, terneras, etc.

# INFORME SOBRE EL CENSO AGROPECUARIO MUNDIAL DE 1950, VOLUMEN I

## URUGUAY

### E CULTIVOS

La superficie de cultivo durante el año censal 1950/51 se refiere a la superficie sembrada de cereales, cultivos industriales y yuca (casabe o mandioca), a la dedicada a cultivos de leguminosas, raíces, tubérculos y hortalizas y a la ocupada por vides y árboles frutales. En el caso particular de las papas (patatas), el término «superficie» se refiere a la dedicada al cultivo de la patata de verano y de otoño (superficie sembrada en la primavera de 1950 y cosechada a finales de dicho año o principios de 1951, y superficie sembrada en el verano de 1951 y cosechada en otoño del mismo año).

Cultivos intercalados : Algunos cultivos de leguminosas, tubérculos, raíces y hortalizas se siembran entre las hileras en que se cultivan las vides y los árboles frutales (huertos). No se consignaron las cifras exactas sobre el doble aprovechamiento de esas tierras, por lo que en algunos casos hay una duplicación de superficies en lo que respecta a los datos relativos a cada tipo de cultivo.

Los datos sobre producción se refieren, en general, a la última cosecha anterior a la fecha del censo. En el caso de las

vides y de los árboles frutales, las cifras se refieren a la cosecha de finales de 1950 o a la de 1951. En el de las papas (patatas), las cifras de producción incluyen datos relativos a la cosecha del verano de 1950/51, así como a la del otoño de 1951.

### F GANADOS Y AVES DE CORRAL

Los datos se refieren al número de cabezas de ganado, aves de corral y colmenas al 1º de mayo de 1951.

### G TECNOLOGIA AGRICOLA

El cuestionario censal requería información sobre el número de máquinas especificadas que se emplearan en la explotación agrícola, sin indicar si pertenecían al productor, eran propiedad de cooperativas, alquiladas, habían sido proporcionadas por una estación de maquinaria u obtenidas de otra manera.

FUENTE : *Censo general agropecuario, 1951.* Ministerio de Ganadería y Agricultura, Sección de Economía y Estadística Agraria, Montevideo, 1952.



INFORME SOBRE EL CENSO AGROPECUARIO MUNDIAL DE 1950, VOLUMEN I

URUGUAY

No clasificado de acuerdo con el tamaño de la unidad de explotación

**A UNIDAD DE EXPLOTACION Y REGIMEN DE TENENCIA**

**Número y superficie de las unidades de explotación**

Total de explotaciones	85 258
Superficie total (hectáreas)	16 973 632

**Número y superficie de las unidades de explotación según el régimen de tenencia**

Unidades explotadas con arreglo a una sola forma de tenencia	
Propiedad del productor	
Número	42 840
Superficie (hectáreas)	6 837 369
Tomadas en arrendamiento	
Número	29 611
Superficie (hectáreas)	5 579 675
Tomadas en arrendamiento mediante el pago de una renta fija en efectivo solamente	
Número	(24 514)
Superficie (hectáreas)	(5 264 680)
En aparcería	
Número	(5 097)
Superficie (hectáreas)	(314 995)
Tomadas en arrendamiento según otras formas de tenencia <sup>1</sup>	
Número	3 112
Superficie (hectáreas)	140 288
Explotadas con arreglo a formas mixtas de tenencia	
Número	9 695
Superficie (hectáreas)	4 416 300

**Superficie total de las unidades de explotación según el régimen de tenencia**

Propiedad del productor (hectáreas)	9 204 556
Tomada en arrendamiento (hectáreas)	7 606 887
Tomada en arrendamiento mediante el pago de una renta fija en efectivo solamente	(7 197 362)
En aparcería	(409 525)
Explotada con arreglo a otras formas de tenencia	162 189

**B APROVECHAMIENTO DE LA TIERRA**

**Aprovechamiento de la tierra en las explotaciones**

Tierras de cultivo (hectáreas)	2 041 523
Tierras arables o de labranza (hectáreas)	1 986 005
Tierras para el cultivo de árboles, arbustos, vides y otras trepadoras (hectáreas)	55 518
Superficie regada de éstas (hectáreas)	(386)
Praderas y pastizales permanentes (hectáreas)	<sup>2</sup> 13 966 739
Montes o bosques	<sup>3</sup> 485 737
Toda otra clase de tierras (Ha.)	<sup>4</sup> 479 633

**C POBLACION AGRICOLA**

**Casa del productor**

Número de personas	453 912
--------------------	---------

**D PERSONAL OCUPADO EN LA AGRICULTURA**

**Número de personas empleadas durante la semana censal**

	323 929
De 14 años o más	287 530
Varones	175 299
Hembras	112 231
De 13 años o menos	36 399
Varones	22 151
Hembras	14 248

**E CULTIVOS - SUPERFICIE Y PRODUCCION**

**Trigo para grano**

Hectáreas	510 733
Toneladas métricas	443 575

**Trigo de pan y de fideo**

Hectáreas	490 216
Toneladas métricas	429 456

**Otro trigo para grano**

Hectáreas	20 517
Toneladas métricas	13 969

**Centeno para grano**

Hectáreas	222
Toneladas métricas	109

**Arroz**

Hectáreas	11 766
Toneladas métricas	34 402

**Maíz para grano solamente**

Hectáreas	352 604
Toneladas métricas	278 458

<sup>1</sup>Comprende ocupantes y otras formas de tenencia. — <sup>2</sup>Praderas naturales. — <sup>3</sup>Incluye bosques plantados. — <sup>4</sup>Comprende dunas, pedregales, cenagales, lagos, caminos, zonas edificadas y otros terrenos.

INFORME SOBRE EL CENSO AGROPECUARIO MUNDIAL DE 1950, VOLUMEN I

URUGUAY

No clasificado de acuerdo con el tamaño de la unidad de explotación

<b>Otras clases de maíz</b>		<b>Alfalfa para heno y ensilaje</b>	
Hectáreas	730	Hectáreas	14 130
Toneladas métricas	175	Toneladas métricas	53 931
<b>Avena para grano</b>		<b>Forrajes para heno y ensilaje<sup>6</sup></b>	
Hectáreas	80 713	Hectáreas	470
Toneladas métricas	30 585	Toneladas métricas	1 115
<b>Cebada para grano</b>		<b>Otros cultivos para heno y ensilaje<sup>7</sup></b>	
Hectáreas	27 848	Hectáreas	16 132
Toneladas métricas	25 701	Toneladas métricas	27 375
<b>Sorgo<sup>5</sup></b>		<b>Alfalfa para pastos</b>	
Hectáreas	3 467	Hectáreas	2 068
Toneladas métricas	3 340		
<b>Frijoles secos</b>		<b>Forrajes<sup>6</sup></b>	
Hectáreas	7 589	Hectáreas	31 170
Toneladas métricas	4 008		
<b>Lentejas</b>		<b>Maíz y sorgo para pastos</b>	
Hectáreas	46	Hectáreas	14 955
Toneladas métricas	39		
<b>Garbanzos</b>		<b>Otros cultivos para pastos<sup>8</sup></b>	
Hectáreas	36	Hectáreas	277 929
Toneladas métricas	33		
<b>Chícharos</b>		<b>Otros cultivos forrajeros</b>	
Hectáreas	367	De corte para heno	
Toneladas métricas	318	Hectáreas	90
<b>Papas (patatas)</b>		Toneladas métricas	50 600
Hectáreas	19 304	Solamente para pastar	
Toneladas métricas	87 901	Hectáreas	2 851
<b>Yuca (casabe o mandioca)</b>		<b>Espárragos</b>	
Hectáreas	223	Hectáreas	23
Toneladas métricas	3 079	Toneladas métricas	53
<b>Batatas (camotes)</b>		<b>Frijoles verdes<sup>9</sup></b>	
Hectáreas	16 194	Hectáreas	516
Toneladas métricas	86 368	Toneladas métricas	1 519
		<b>Repollos y coliflores</b>	
		Hectáreas	563
		Toneladas métricas	1 900

<sup>5</sup> Comprende feterita y otros sorgos. — <sup>6</sup> Comprende hierba del Sudán, «raygrass» y alpiste. — <sup>7</sup> Comprende trigo, centeno, sorgo, maíz, cebada y avena. — <sup>8</sup> Comprende trigo, centeno, cebada y avena. — <sup>9</sup> Comprende habas y frijoles verdes.

INFORME SOBRE EL CENSO AGROPECUARIO MUNDIAL DE 1950, VOLUMEN I

URUGUAY

No clasificado de acuerdo con el tamaño de la unidad de explotación

<b>Zanahorias</b>		<b>Algodón</b>	
Hectáreas	1 114	Hectáreas	78
Toneladas métricas	10 474	Toneladas métricas	33
<b>Guisantes</b>		<b>Maní (cacahuete)</b>	
Hectáreas	548	Hectáreas	9 280
Toneladas métricas	853	Toneladas métricas	8 621
<b>Calabazas y zapallos</b>		<b>Lino</b>	
Hectáreas	6 150	Hectáreas	159 697
Toneladas métricas	31 139	Toneladas métricas	93 600
<b>Verduras</b>		<b>Girasol</b>	
Hectáreas	2 023	Hectáreas	189 350
Toneladas métricas	6 804	Toneladas métricas	118 333
<b>Melones<sup>10</sup></b>		<b>Tabaco</b>	
Toneladas métricas	4 085	Hectáreas	275
<b>Remolachas rojas</b>		Toneladas métricas	327
Hectáreas	96	<b>Maíz de Guinea</b>	
Toneladas métricas	566	Hectáreas	1 978
<b>Ajos</b>		<b>Terrenos en barbecho (rastrójeras)</b>	
Hectáreas	636	Hectáreas	228 851
Toneladas métricas	1 788	<b>Uvas</b>	
<b>Cebollas</b>		Superficie de regadío (Ha.)	67
Hectáreas	1 141	Número de cepas	78 241 011
Toneladas métricas	6 384	Toneladas métricas	122 926
<b>Tomates</b>		<b>Aceitunas</b>	
Hectáreas	1 454	Número de árboles en edad productiva	233 167
Toneladas métricas	14 411	Toneladas métricas	463
<b>Otras hortalizas<sup>11</sup></b>		<b>Naranjas</b>	
Hectáreas	1 097	Número de árboles en edad productiva	2 673 444
Toneladas métricas	4 147	Toneladas métricas	35 129
<b>Cultivos de semilla<sup>12</sup></b>		<b>Mandarinas</b>	
Hectáreas	9 619	Número de árboles en edad productiva	1 246 127
Toneladas métricas	4 493	Toneladas métricas	14 509
<b>Caña de azúcar</b>		<b>Limones</b>	
Hectáreas	1 789	Número de árboles en edad productiva	306 553
de las cuales son de regadío	(1 740)	Toneladas métricas	5 660
Toneladas métricas	31 849	<b>Otras frutas cítricas (agrios)</b>	
<b>Remolacha azucarera</b>		Número de árboles en edad productiva	108 731
Hectáreas	2 864	Toneladas métricas	642
Toneladas métricas	37 987		

<sup>10</sup> Comprende melones cantalupos y sandías. — <sup>11</sup> Comprende pimientos (ají) y morrones, así como otras verduras. — <sup>12</sup> Comprende alfalfa, hierba del Sudán, « ray grass » y alpiste.

INFORME SOBRE EL CENSO AGROPECUARIO MUNDIAL DE 1950, VOLUMEN I

URUGUAY

No clasificado de acuerdo con el tamaño de la unidad de explotación

<b>Manzanas</b>			<b>Ganado vacuno</b>	
Número de árboles en edad productiva	2 574 908		Total	8 154 109
Toneladas métricas	27 663		Número de reses de 1 año o más	6 774 361
<b>Albaricoques</b>			Machos	(2 400 227)
Número de árboles en edad productiva	44 774		Hembras	(4 374 134)
Toneladas métricas	282		Número de terneras menores de un año	1 379 748
<b>Cerezas</b>			Del total de reses vacunas, número de vaquillas y vacas preñadas	2 662 145
Número de árboles en edad productiva	40 704		Número de vacas destinadas principalmente a la producción de leche	511 547
Toneladas métricas	244		<b>Ganado ovino y caprino</b>	
<b>Melocotones (duraznos)</b>			Ganado ovino	
Número de árboles en edad productiva	3 394 898		Número de explotaciones informantes	85 258
Toneladas métricas	31 745		Total de ovejas	23 408 642
<b>Peras</b>			Machos de 1 año o más	(8 385 187)
Número de árboles en edad productiva	409 276		Hembras de 1 año o más	(13 300 750)
Toneladas métricas	3 925		Corderos menores de 1 año	(1 722 705)
<b>Ciruelas</b>			Número de ovejas esquiladas	24 852 353
Número de árboles en edad productiva	353 302		Producción total de lana	
Toneladas métricas	4 099		Toneladas métricas	76 671
<b>Membrillos</b>			<b>Ganado caprino</b>	
Número de árboles en edad productiva	522 767		Total	19 471
Toneladas métricas	4 716		<b>Ganado porcino</b>	
<b>Otros frutales no cítricos plantados o cultivados</b>			Total	258 980
Número de árboles en edad productiva	509 152		Número de puercos de 6 meses o más	(185 079)
Toneladas métricas	1 554		Número de puercos menores de 6 meses	(73 901)
<b>Fresas</b>			<b>Aves de corral</b>	
Toneladas métricas	993		Pollos, gallinas, etc.	
<b>Frambuesas<sup>13</sup></b>			Total	5 147 815
Toneladas métricas	42		Patos	
<b>Otros arbustos y árboles frutales</b>			Total	162 955
Toneladas métricas	107		Gansos	
<b>F GANADOS Y AVES DE CORRAL</b>			Total	49 557
<b>Caballos, mulas y asnos</b>			Pavos	
Caballos			Total	208 124
Total	667 251		<b>Abejas</b>	
Mulas y asnos			Número de colmenas	70 594
Total	8 642		Total de miel obtenida	
			Toneladas métricas	708
			<b>G TECNOLOGIA AGRICOLA</b>	
			<b>Material agrícola que se indica</b>	
			Motores eléctricos	
			Total	2 989
			Motores a vapor	
			Total	307

<sup>13</sup>Comprende moras y similares.

INFORME SOBRE EL CENSO AGROPECUARIO MUNDIAL DE 1950, VOLUMEN I

**URUGUAY**

*No clasificado de acuerdo con el tamaño de la unidad de explotación*

Motores de combustión interna		Trilladoras	944
Total	5 378	Camiones (autocamiones)	7 163
Generadores de luz		Automóviles	14 014
Generadores accionados por el viento	23 017	<b>H</b> <i>No se dispone de datos</i>	
Otros	1 269	<b>I</b> <b>RIEGO Y AVENAMIENTO</b>	
Tractores	13 258	<b>Tierras de regadío</b>	
Cosechadoras-trilladoras		Superficie total de regadío (hectáreas)	16 160
Número total	3 701	<b>J, K</b> <i>No se dispone de datos</i>	
Automotrices	1 118		
De arrastre	2 583		

INFORME SOBRE EL CENSO AGROPECUARIO MUNDIAL DE 1950, VOLUMEN I

URUGUAY

Clasificado de acuerdo con el tamaño de la unidad de explotación

CLASIFICACION POR TAMAÑO SEGUN LA SUPERFICIE TOTAL DE LA EXPLOTACION

	Explotaciones de todos tamaños	De 1 a 5 Ha.	De 5 a 10 Ha.	De 10 a 20 Ha.	De 20 a 50 Ha.	De 50 a 100 Ha.	De 100 a 200 Ha.	De 200 a 500 Ha.	De 500 a 1.000 Ha.	De 1.000 a 2.500 Ha.	De 2.500 Ha. y más
<b>A UNIDAD DE EXPLOTACION Y REGIMEN DE TENENCIA</b>											
Número y superficie de las unidades de explotación											
Número	85 258	10 953	11 117	13 771	16 910	10 375	7 814	7 241	3 475	2 452	1 150
Porcentaje	100,0	12,8	13,0	16,2	19,8	12,2	9,2	8,5	4,1	2,9	1,3
Superficie (hectáreas)	16 973 632	29 125	76 660	192 891	535 014	732 440	1 103 618	2 272 014	2 443 977	3 809 704	5 778 189
Porcentaje	100,0	0,2	0,5	1,1	3,2	4,3	6,5	13,4	14,4	22,4	34,0
<b>C POBLACION AGRICOLA</b>											
Número de personas en casa del productor	453 912	45 016	47 912	60 798	81 385	52 206	41 457	43 095	25 921	27 334	28 788
<b>D PERSONAL OCUPADO EN LA AGRICULTURA</b>											
Número de persona empleadas durante la semana censal	323 929	28 269	32 084	43 281	59 526	38 610	30 648	31 924	19 401	19 881	20 305
De 14 años o más	287 530	25 080	28 305	37 674	51 319	33 782	27 158	28 888	17 553	18 499	19 272
Varones	(175 299)	(13 676)	(15 842)	(21 116)	(28 732)	(19 627)	(16 508)	(18 665)	(12 025)	(13 572)	(15 536)
Hembras	(112 231)	(11 404)	(12 463)	(16 558)	(22 587)	(14 155)	(10 650)	(10 223)	(5 528)	(4 927)	(3 736)
De 13 años o menos	36 399	3 189	3 779	5 607	8 207	4 828	3 490	3 036	1 848	1 382	1 033
Varones	( 22 151)	( 1 889)	( 2 213)	( 3 359)	( 4 998)	( 2 999)	( 2 174)	( 1 874)	( 1 109)	( 869)	( 667)
Hembras	(14 248)	( 1 300)	( 1 566)	( 2 248)	( 3 209)	( 1 829)	( 1 316)	( 1 162)	( 739)	( 513)	( 366)
<b>E CULTIVOS - SUPERFICIE Y PRODUCCION</b>											
<b>Trigo para grano</b>											
Hectáreas	510 733	...	...	...	...	...	...	...	...	...	...
Toneladas métricas	443 575	...	...	...	...	...	...	...	...	...	...
<b>Trigo de pan y de fideo</b>											
Hectáreas	490 216	122	996	6 944	39 176	63 593	84 056	125 460	74 077	55 613	40 179
Toneladas métricas	429 456	111	979	5 649	33 637	55 304	72 151	111 162	66 052	47 909	36 502
<b>Otros trigos para grano</b>											
Hectáreas	20 516	...	...	...	...	...	...	...	...	...	...
Toneladas métricas	13 969	...	...	...	...	...	...	...	...	...	...
<b>Maíz sólo para grano</b>											
Hectáreas	352 604	4 983	16 279	43 590	89 191	57 951	42 034	39 455	21 049	20 359	16 798
Toneladas métricas	278 458	4 169	13 679	35 261	71 090	47 090	34 221	31 061	15 011	13 980	12 898
<b>Otras clases de maíz</b>											
Hectáreas	730	...	...	...	...	...	...	...	...	...	...
Toneladas métricas	175	...	...	...	...	...	...	...	...	...	...

INFORME SOBRE EL CENSO AGROPECUARIO MUNDIAL DE 1950, VOLUMEN I

URUGUAY

Clasificado de acuerdo con el tamaño de la unidad de explotación

CLASIFICACION POR TAMAÑO SEGUN LA SUPERFICIE TOTAL DE LA EXPLOTACION

	Explotaciones de todos tamaños	De 1 a 5 Ha.	De 5 a 10 Ha.	De 10 a 20 Ha.	De 20 a 50 Ha.	De 50 a 100 Ha.	De 100 a 200 Ha.	De 200 a 500 Ha.	De 500 a 1.000 Ha.	De 1.000 a 2.500 Ha.	De 2.500 Ha. y más
<b>Avena para granos</b>											
Hectáreas	80 713	99	414	1 617	7 059	9 773	11 978	14 351	10 322	12 319	12 782
Toneladas métricas	30 585	...	...	...	...	...	...	...	...	...	...
<b>Lino</b>											
Hectáreas	159 697	68	419	2 354	12 333	20 511	26 763	39 417	26 475	19 351	12 006
Toneladas métricas	93 600	58	284	1 412	7 001	11 951	16 093	23 505	15 749	10 917	6 631
<b>Girasol</b>											
Hectáreas	189 350	540	2 413	10 669	31 080	32 809	34 911	34 603	18 417	13 393	10 524
Toneladas métricas	118 333	413	1 802	7 762	21 295	21 390	20 676	20 819	10 044	8 264	5 891
<b>F GANADOS Y AVES DE CORRAL</b>											
<b>Caballos, mulas y asnos</b>											
Caballos											
Total	667 251	14 706	17 165	27 610	55 132	58 941	68 840	98 464	79 503	107 413	139 477
Mulas y asnos											
Total	8 642	...	...	...	...	...	...	...	...	...	...
<b>Ganado vacuno</b>											
Total de reses vacunas	8 154 109	24 288	45 817	97 254	253 857	328 724	477 444	984 242	1 158 534	1 897 627	2 886 322
Número de reses de un año o más	6 774 361	16 501	33 490	72 854	194 596	253 452	378 311	811 221	976 723	1 607 369	2 429 844
Machos	(2 400 227)	(3 690)	(11 633)	(27 207)	(69 255)	(73 560)	(103 208)	(260 202)	(350 908)	(607 255)	(893 309)
Hembras	(4 374 134)	(12 811)	(21 857)	(45 647)	(125 341)	(179 892)	(275 103)	(551 019)	(625 815)	(1000114)	(1536535)
Número de terneras menores de un año	1 379 748	7 787	12 327	24 400	59 261	75 272	99 133	173 021	181 811	290 258	456 478
Del total de reses vacunas, número de vaquillas y vacas preñadas	2 662 145	9 996	16 882	34 398	91 136	125 615	182 244	341 973	365 313	576 961	917 627
Número de vacas destinadas principalmente a la producción de leche	511 547	7 659	12 722	24 014	60 402	75 804	94 001	110 498	59 503	41 187	25 757
<b>Ganado ovino</b>											
Número de explotaciones informantes	85 258	...	...	...	...	...	...	...	...	...	...
Total de ovejas	23 408 642	14 865	38 226	110 858	481 459	941 929	1 628 109	3 595 667	3 878 145	5 615 464	7 103 920
Machos de un año o más	8 385 187	3 059	7 947	24 039	120 470	276 138	524 047	1 266 734	1 456 538	2 109 472	2 596 743
Hembras de un año o más	13 300 750	10 912	27 739	78 538	320 396	586 709	965 514	2 040 493	2 133 985	3 107 290	4 029 174
Corderos menores de un año	1 722 705	894	2 540	8 281	40 593	79 082	138 548	288 440	287 622	398 702	478 003
Número de ovejas esquiladas	24 852 253	18 240	41 301	116 949	521 129	1 006 064	1 732 415	3 814 386	4 049 339	5 929 122	7 623 408
Producción total de lana											
Toneladas métricas	76 671	56	120	320	1 434	2 838	5 013	11 464	12 649	18 752	24 025

INFORME SOBRE EL CENSO AGROPECUARIO MUNDIAL DE 1950, VOLUMEN I

URUGUAY

*Clasificado de acuerdo con el tamaño de la unidad de explotación*

CLASIFICACION POR TAMAÑO SEGUN LA SUPERFICIE TOTAL DE LA EXPLOTACION

	Explotaciones de todos tamaños	De 1 <sup>a</sup> a 5 Ha.	De 5 <sup>a</sup> a 10 Ha.	De 10 <sup>a</sup> a 20 Ha.	De 20 <sup>a</sup> a 50 Ha.	De 50 <sup>a</sup> a 100 Ha.	De 100 <sup>a</sup> a 200 Ha.	De 200 <sup>a</sup> a 500 Ha.	De 500 <sup>a</sup> a 1.000 Ha.	De 1.000 <sup>a</sup> a 2.500 Ha.	De 2.500 Ha. y más
<b>Ganado porcino</b>											
Total	208 980	9 867	16 189	29 281	50 368	35 359	29 489	30 539	19 111	20 632	18 145
Número de puercos de 6 meses o más	185 079	7 344	11 992	21 170	35 876	25 222	20 605	21 616	14 040	14 742	12 472
Número de puercos menores de 6 meses	73 901	2 523	4 197	8 111	14 492	10 137	8 884	8 923	5 071	5 890	5 673



# INFORME SOBRE EL CENSO AGROPECUARIO MUNDIAL DE 1950, VOLUMEN I

## YUGOESLAVIA

### PERIODO DE REFERENCIA

El censo ganadero de Yugoslavia, ampliado para atender las propuestas formuladas en el Programa del Censo Agropecuario Mundial de la FAO, se levantó del 16 al 25 de enero de 1951, considerándose como fecha del censo el 15 de enero de dicho año.

### BASE LEGAL O ADMINISTRATIVA

El censo se levantó de conformidad con la *Naredbe Vlade Federativna Narodna Republika Jugoslavija broj. 71 od 31 decembra 1950 godine* y la *Naredbe Predsednika Privrednog saveta Vlade F.N.R.J., broj. 903 od 25 decembra 1950*.

### METODO DE RECOLECCION DE DATOS

El censo ganadero de 15 de enero de 1951 era el tercer censo ordinario de postguerra levantado desde 1949. A fin de atender las propuestas contenidas en el referido programa, se dispuso que, además de los ganados, abarcara los componentes de la casa del productor, las tierras clasificadas según las diferentes clases de aprovechamiento, la maquinaria y aperos más importantes, la superficie ocupada por viviendas y graneros y la utilización de energía eléctrica para el alumbrado y las faenas agrícolas.

Los preparativos y organización del censo quedaron bajo la dirección de la Comisión Federal del Censo y de las Comisiones del Censo de las Repúblicas, respectivamente.

Análogamente, en todas las ciudades, distritos y jurisdicciones de comités populares locales se formaron comisiones censales para organizar los trabajos del censo en sus respectivas zonas. En total se establecieron más de 7.000 comités censales locales.

La Comisión Federal y las Comisiones de las Repúblicas formaron equipos de instructores encargados de explicar cursos a las comisiones de ciudades y distritos. Estas últimas organizaron cursos de capacitación para las comisiones censales locales y para enumeradores.

El censo fué llevado a cabo por enumeradores con instrucciones minuciosas que interrogaron a los cabezas de familia y efectuaron el recuento del ganado. A fin de que el censo fuera completo, la totalidad del territorio fué dividida en 19.000 sectores censales, comprendiendo cada uno de ellos 150 explotaciones familiares aproximadamente. Antes de levantar el censo se preparó para cada sector censal una lista auxiliar de todas las explotaciones familiares enclavadas en él, a base de una lista análoga preparada para el censo ganadero de 1950. La elaboración de los cuestionarios se llevó a cabo por las comisiones locales, por las oficinas estadísticas de distrito y de las Repúblicas Populares y, por último, por la Oficina Federal de

Estadística. Simultáneamente con el censo se hizo una comprobación por muestreo de los efectivos totales de las clases más importantes de ganado: equino, vacuno, ovino y porcino.

### A UNIDAD DE EXPLOTACION Y REGIMEN DE TENENCIA

a) *Unidad de explotación*: Se incluyeron en el censo:

1) Todas las explotaciones agrícolas estatales, cooperativas y privadas, es decir, las organizadas para la producción agrícola, independientemente de que poseyeran o no ganado en la fecha del censo. En el sector privado, aquellas explotaciones familiares cuyos componentes dedicaban más del 50% de su jornada de trabajo a labores agrícolas, fueron consideradas como explotaciones agrícolas.

2) Los establecimientos estatales o cooperativos, organizaciones sociales y empresas estatales no organizadas para la producción agrícola, pero que poseían cabezas de ganado, aves de corral o colmenas en la fecha del censo;

3) las explotaciones familiares no agrícolas que poseían cabezas de ganado en la fecha del censo;

4) las explotaciones familiares no agrícolas sin ganado que no quedaron comprendidas en el censo sobre viviendas de 1949 ó 1951, con el solo fin de obtener datos sobre superficie ocupadas por viviendas.

El censo no incluyó los ganados, tierras y maquinaria propiedad de:

1) El Ejército Popular Yugoslavo

2) El Ministerio del Interior

3) Las empresas dedicadas a la producción y experimentación de sueros.

Debe tenerse en cuenta que los datos sobre superficie que aparecen en los cuadros no comprenden la totalidad del territorio de la República Popular Federal Yugoslava, toda vez que del censo ganadero quedaron excluidas las explotaciones forestales y los pastos estatales, las tierras comunales de pastoreo y los terrenos baldíos situados fuera de las explotaciones. No se enumeraron tampoco los terrenos de instituciones, empresas y organizaciones sociales y explotaciones familiares no agrícolas que no tenían ganados, ni aves de corral, ni colmenas. Todos los datos sobre superficie se refieren solamente a las explotaciones familiares no agrícolas enumeradas y a las explotaciones agrícolas que tenían ganados, aves de corral o colmenas en la fecha del censo.

### B APROVECHAMIENTO DE LA TIERRA

En el concepto *tierras arables o de labranza* se incluyen los terrenos arados, cultivados y sembrados, de ordinario en orden fijo, de cereales, cultivos industriales, hortalizas o plantas forrajeras. Se han incluido las tierras arables que no se habían cul-

YUGOESLAVIA

tivado por espacio de uno o más años, cualquiera que fuera la causa, y las huertas dedicadas a la horticultura, al cultivo de hortalizas, y flores, independientemente de su emplazamiento. En tierras arables o de labranza se clasifican también las tierras con árboles frutales y los viveros de vides, si el principal valor de las tierras consistía en cultivos.

Las tierras para el cultivo de árboles, arbustos, vides y otras trepadoras son las plantadas con predominio de árboles frutales, cualquier clase de vides y olivos cuyo valor estriba principalmente en el fruto que producen.

La categoría *tierras de cultivo* constituye el conjunto de tierras arables o de labranza y de tierras para el cultivo de árboles, arbustos, vides y otras trepadoras.

*Praderas y pastizales permanentes* son las superficies cubiertas de pastos naturales o cultivados segadas por espacio de años para obtener heno y las no cultivadas por lo general, pero empleadas para el pastoreo. Si las tierras dedicadas al pastoreo estaban cubiertas principalmente de arbustos y árboles forestales no se clasificaron como pastos, sino como lotes forestales o boscosos.

*En montes y bosques* se clasifican las tierras cubiertas con predominio de árboles forestales o arbustos cuyo valor principal estriba en la producción de madera.

Se incluyen también las áreas de corta y los claros.

En toda otra clase de tierras se incluyen los cañaverales de riberas, cenagales, estanques piscícolas, tierras ocupadas por edificios, así como corrales, caminos, canales, caceras, canteras, terrenos rocosos improductivos, cauces de ríos, etc.

**C POBLACION AGRICOLA**

En número de personas en la casa del productor se incluye al cabeza de familia y a todos los familiares que viven en la misma explotación, así como otras personas no familiares del productor, pero que viven en la casa de éste, como son los trabajadores agrícolas permanentes, aprendices, sirvientes, etc. En dicho concepto se han clasificado también las temporalmente ausentes de la explotación, que asistían a escuelas, pero dependían de la explotación familiar, o que prestaban servicio activo en el ejército o trabajaban voluntariamente en hospitales, etc. Los componentes de casas de trabajadores agrícolas empleados en las explotaciones agrícolas del sector estatal quedaron comprendidos en el censo cuando poseían tierras, o recibían como parte de sus jornales tierras o ganado, clasificándose en las categorías correspondientes del sector privado.

**E CULTIVOS**

La superficie indicada es la sembrada en otoño de 1949 y primavera de 1950. Los barbechos y superficies no cultivadas son las dejadas «en descanso» y que como tales entran en la rotación de cultivos de las correspondientes explotaciones, y las que se dejaron sin cultivar en el año económico de 1949/50, cualquiera que fuera el motivo.

**F GANADOS Y AVES DE CORRAL**

Los datos sobre ganados y aves de corral se refieren al 15 de enero de 1951. Se han incluido en la categoría de sementales todos los caballos destinados a la reproducción, se contara o no con licencia al efecto.

En la partida de vaquillas de más de 2 años se han consignado todos los machos o hembras de más de 2 años que no se destinaban ni a la reproducción ni a trabajos agrícolas.

**G TECNOLOGIA AGRICOLA**

Toda la maquinaria mencionada se enumeró independientemente de que estuviera o no en condiciones de servicio. No se han enumerado las máquinas y aperos que ya no se prestaban a ser reparados o cuya reparación resultaba antieconómica aunque no se hubieran dado aún de baja en la fecha del censo.

En la partida de tractores sólo se incluyen los que realmente se emplean para trabajos agrícolas.

Las cosechadoras y segadoras se han enumerado juntas. Dicho grupo comprende: maquinaria para la siega de hierba y también segadoras con dispositivos para cosechar cereales rastrojeros. Comprende también maquinaria agrícola de construcción más perfecta y que sirve solamente para la recolección de cereales rastrojeros, inclusive segadoras y segadoras-agavilladoras.

Se han considerado trilladoras mecánicas todas las de motor, no habiéndose incluido las manuales.

FUENTE : 1. *Poljoprivredne Masine i Oruda 1951*, Statistički Bilten, Serija B-III, Broj. 14, Beograd. Septembar 1952.

2. *Stojarstvo 1951*, Statistički Bilten Serija B-III, Broj. 15, Beograd. May 1953.

3. Cuadros preparados especialmente y enviados directamente por el Comité Nacional Yugoslavo de la FAO.

INFORME SOBRE EL CENSO AGROPECUARIO MUNDIAL DE 1950, VOLUMEN I

YUGOESLAVIA

No clasificado de acuerdo con el tamaño de la unidad de explotación

	Explotaciones de todas clases	Sector estatal	Sector cooperativo	Sector privado
<b>A UNIDAD DE EXPLOTACION Y REGIMEN DE TENENCIA</b>				
<b>Número y superficie de las unidades de explotación</b>				
Total de explotaciones	2 810 919	6 157	412 165	2 392 597
Superficie total de las explotaciones (hectáreas)	13 453 657	1 389 211	2 695 037	9 369 409
<b>B APROVECHAMIENTO DE LA TIERRA</b>				
<b>Aprovechamiento de la tierra en las explotaciones (hectáreas)</b>				
Tierras de cultivo	7 000 116	293 208	1 675 994	5 030 914
Tierras arables y huertas	(6 444 750)	(281 632)	(1 608 916)	(4 554 202)
Tierras para el cultivo de árboles, arbustos, vides y otras trepadoras	(555 366)	(11 576)	(67 078)	(476 712)
Praderas y pastizales permanentes	3 114 843	384 712	622 201	2 107 930
Montes o bosques	2 579 911	589 482	224 444	1 765 985
Toda otra clase de tierras	758 787	121 809	172 398	464 580
<b>C POBLACION AGRICOLA</b>				
<b>Número de personas en la casa del productor</b>				
Número de explotaciones informantes	2 810 919	6 157	412 165	2 392 597
Número de personas	13 518 167	1...	2 026 902	11 491 265
<b>D No se dispone de datos</b>				
<b>E CULTIVOS - SUPERFICIE (hectáreas)</b>				
Cereales	4 660 812	146 551	1 102 745	3 411 516
Cultivos forrajeros	473 059	69 187	126 804	277 068
Hortalizas	381 453	33 088	89 576	258 789
Cultivos industriales	436 509	10 833	161 686	263 990
Tierras en barbecho y no cultivadas	532 302	22 984	130 499	378 819
<b>F GANADOS Y AVES DE CORRAL EN LAS EXPLOTACIONES</b>				
<b>Caballos, mulas y asnos</b>				
Número de explotaciones informantes <sup>2</sup>	—	—	—	558 450
Caballos				
Total de caballos	1 095 247	50 221	198 231	846 795
Caballos de más de 2 años	896 411	44 066	168 642	683 703
Yeguas, potros y sementales	(420 079)	(16 084)	(75 996)	(327 9 <sup>99</sup> )
Otros caballos <sup>3</sup>	(476 332)	(27 982)	(92 646)	(355 704)
Caballos de 1 a 2 años	103 097	3 038	14 379	85 680
Potrillos menores de 1 año	95 739	3 117	15 210	77 412

<sup>1</sup>Los componentes de casas de trabajadores agrícolas empleados en explotaciones agrícolas del sector estatal fueron enumerados cuando poseían tierras o recibían tierras o ganado como parte de sus jornales, clasificándose de acuerdo con las categorías correspondientes del sector privado. — <sup>2</sup>Comprende también machos romos (burdéganos). — <sup>3</sup>Comprende caballos castrados y potros de más de 2 años no empleados aún como caballos padres ni para trabajos agrícolas.

INFORME SOBRE EL CENSO AGROPECUARIO MUNDIAL DE 1950, VOLUMEN I

**YUGOESLAVIA**

No clasificado de acuerdo con el tamaño de la unidad de explotación

	Explotaciones de todas clases	Sector estatal	Sector cooperativo	Sector privado
<b>Mulas</b>				
Número de mulas <sup>2</sup>	31 557	845	8 874	21 838
<b>Asnos</b>				
Número de asnos	152 223	642	39 727	111 854
<b>Ganado vacuno y búfalos</b>				
Número de explotaciones informantes	—	—	—	1 544 796
<b>Ganado vacuno</b>				
Total de reses	4 728 996	79 523	722 576	3 926 897
Reses mayores de 2 años <sup>4</sup>	3 469 820	52 519	536 842	2 880 459
Machos	(1 023 786)	(9 361)	(164 621)	(849 804)
Hembras	(2 446 034)	(43 158)	(372 221)	(2 030 655)
Terneraje de 1 a 2 años	591 232	12 404	78 503	500 325
Machos	(181 667)	(2 539)	(22 085)	(157 043)
Hembras	(409 565)	(9 865)	(56 418)	(343 282)
Terneros de hasta 1 año de edad	667 944	14 600	107 231	546 113
Vaquillas preñadas y vacas (incluí as en el total de reses)	2 210 604	35 303	339 209	1 836 092
<b>Búfalos</b>				
Número de búfalos	60 214	384	17 379	42 451
<b>Ganado ovino</b>				
Número de explotaciones informantes	—	—	—	990 980
Total de cabezas	10 273 084	327 679	2 354 403	7 591 002
Ovejas de más de 1 año <sup>5</sup>	(7 319 567)	(251 690)	(1 657 100)	(5 410 777)
Corderos de hasta 1 año de edad	(2 953 517)	(75 989)	(967 303)	(2 180 225)
<b>Cabras</b>				
Número de cabras	728 026	3 622	137 105	587 299)
<b>Ganado porcino</b>				
Número de explotaciones informantes	—	—	—	1 158 548
Total de cerdos	3 910 815	620 226	789 832	2 500 757
Cerdos mayores de 6 meses	1 712 378	385 367	351 051	974 960
Cerdas y verracos para la reproducción	(633 574)	(91 758)	(149 251)	(392 565)
Otros porcinos	(1 078 804)	(293 609)	(202 800)	(582 395)
Porcinos de hasta 6 meses	2 198 437	234 859	437 781	1 525 797)
<b>Aves de corral</b>				
Número de explotaciones informantes	—	—	—	2 040 572
Gallos, gallinas, etc.				
Número de gallos, gallinas, etc.	14 980 425	144 444	2 612 518	12 223 463

<sup>2</sup>Comprende también machos romos (burdéganos). — <sup>4</sup>Comprende toros, bueyes, vacas y vacas preñadas y vaquillas de más de dos años. — <sup>5</sup>Comprende moruecos y borregas para la reproducción y carneros castrados y ovejas estériles.

INFORME SOBRE EL CENSO AGROPECUARIO MUNDIAL DE 1950, VOLUMEN I

**YUGOESLAVIA**

*No clasificado de acuerdo con el tamaño de la unidad de explotación*

	Explotaciones de todas clases	Sector estatal	Sector cooperativo	Sector privado
Patos Número de patos	788 816	30 998	157 067	600 751
Gansos Número de gansos	873 005	17 157	212 710	643 138
Pavos Número de pavos	468 061	7 642	72 234	388 185
<b>Conejos</b>				
Número de conejos	337 894	13 690	54 821	268 383
<b>Abejas</b>				
Número de explotaciones informantes	—	—	—	160 056
Número de colmenas	735 830	16 316	145 587	573 927
<b>G TECNOLOGIA AGRICOLA</b>				
<b>Material que se indica propiedad de las explotaciones agrícolas (número)</b>				
Tractores	6 266	2 128	3 142	996
Cosechadoras y segadoras	28 115	3 162	10 007	14 946
Trilladoras mecánicas	17 616	1 255	4 504	11 857

INFORME SOBRE EL CENSO AGROPECUARIO MUNDIAL DE 1950, VOLUMEN I

**YUGOESLAVIA**

**Sector privado**

*Clasificado de acuerdo con el tamaño de la unidad de explotación*

CLASIFICACION POR TAMAÑO SEGUN LA SUPERFICIE TOTAL DE LAS EXPLOTACIONES

	Explotaciones de todos los tamaños <sup>1</sup>	Hasta 1 hectárea <sup>1</sup>	De 1,01 hectáreas o más	De 1,01 a 2 hectáreas	De 2,01 a 5 hectáreas	De 5,01 a 10 hectáreas	De 10,01 a 20 hectáreas	De más de 20 hectáreas
<b>A UNIDAD DE EXPLOTACION Y REGIMEN DE TENENCIA</b>								
Número y superficie de las unidades de explotación								
Número	2 392 597	664 205	1 728 392	343 894	773 494	424 835	150 373	35 796
Porcentaje	—	—	100,0	19,9	44,7	24,6	8,7	2,1
Superficie (hectáreas)	9 369 409	325 965	9 043 444	520 844	2 554 206	2 908 893	2 004 460	1 055 041
Porcentaje	—	—	100,0	5,7	28,2	32,2	22,2	11,7
<b>B APROVECHAMIENTO DE LA TIERRA</b>								
Aprovechamiento de la tierra en las explotaciones (hectáreas)								
Tierras de cultivo	5 030 914	190 327	4 840 587	362 825	1 668 631	1 671 784	894 125	243 222
Tierras arables y huertas	(4 554 202)	(164 728)	(4 389 474)	(326 433)	(1 522 971)	(1 521 423)	(804 730)	(213 917)
Tierras para el cultivo de árboles, arbustos, vides u otras trepadoras	(416 712)	(25 599)	(451 113)	(36 392)	(145 660)	(150 361)	(89 395)	(29 305)
Praderas y pastizales permanentes	2 107 930	73 173	2 034 757	82 922	457 722	619 911	526 584	347 618
Montes o bosques	1 765 985	36 298	1 729 687	45 000	300 945	485 581	492 576	405 595
Toda otra clase de tierras	464 580	26 167	438 413	30 097	126 908	131 627	91 175	58 606
<b>C POBLACION AGRICOLA</b>								
Número de personas en la casa del productor								
Número de explotaciones informantes	2 392 597	664 205	1 728 392	343 894	773 494	424 835	150 373	35 796
Número de personas	11 491 265	2 497 197	8 994 068	1 453 501	3 812 538	2 468 928	995 516	263 585
<b>E CULTIVOS - SUPERFICIE (hectáreas)</b>								
<b>Cereales</b>	3 411 516	120 931	3 290 585	265 586	1 186 225	1 127 269	566 727	144 778
<b>Cultivos forrajeros</b>	277 068	8 325	268 743	15 733	87 279	97 207	52 961	15 563
<b>Hortalizas</b>	258 789	23 171	235 618	24 463	88 088	74 609	37 691	10 767
<b>Cultivos industriales</b>	263 990	5 248	258 742	8 060	70 020	103 015	64 427	13 220
<b>Tierras en barbecho y no cultivadas</b>	378 819	11 283	367 536	16 476	95 862	132 933	90 737	31 528

<sup>1</sup>Comprende cifras relativas a explotaciones familiares no agrícolas.

INFORME SOBRE EL CENSO AGROPECUARIO MUNDIAL DE 1950, VOLUMEN I

YUGOESLAVIA

Sector privado

Clasificado de acuerdo con el tamaño de la unidad de explotación

CLASIFICACION POR TAMAÑO SEGUN LA SUPERFICIE TOTAL DE LAS EXPLOTACIONES

	Explotaciones de todos los tamaños <sup>1</sup>	Hasta 1 hectárea <sup>1</sup>	De 1,01 hectáreas o más	De 1,01 a 2 hectáreas	De 2,01 a 5 hectáreas	De 5,01 a 10 hectáreas	De 10,01 a 20 hectáreas	De más de 20 hectáreas
<b>F GANADOS Y AVES DE CORRAL EN LAS EXPLOTACIONES</b>								
<b>Caballos, mulas y asnos</b>								
Número de explotaciones informantes <sup>2</sup>	558 450	33 832	524 618	50 816	214 565	171 218	68 818	19 201
<b>Caballos</b>								
Total de caballos	846 795	40 572	806 223	58 853	297 693	288 734	126 217	34 726
Caballos de más de 2 años	683 703	35 991	647 712	49 848	240 181	228 730	100 559	28 394
Yeguas, potros y sementales	(327 999)	(11 984)	(316 015)	(19 714)	(113 619)	(118 429)	(51 429)	(12 824)
Otros caballos <sup>3</sup>	(355 704)	(24 007)	(331 697)	(30 134)	(126 562)	(110 301)	(49 130)	(15 570)
Caballos de 1 a 2 años	85 680	2 608	83 072	5 068	31 411	31 115	12 401	3 077
Potrillos hasta de 1 año	77 412	1 973	75 439	3 937	26 101	28 889	13 257	3 255
<b>Mulas</b>								
Número de mulas <sup>2</sup>	21 838	3 086	18 752	3 437	7 374	4 238	2 391	1 32
<b>Asnos</b>								
Número de asnos	111 854	21 413	90 441	23 465	39 422	18 316	7 312	1 926
<b>Ganado vacuno y búfalos</b>								
Número de explotaciones informantes								
<b>Ganado vacuno</b>								
Total de reses	1 544 796	160 784	1 384 011	219 889	615 734	377 711	137 367	33 311
Reses mayores de 2 años <sup>4</sup>	3 926 897	250 615	3 676 282	426 638	1 456 012	1 106 290	517 159	170 183
Machos	2 880 459	193 719	2 686 740	325 860	1 099 756	801 959	351 506	107 659
Hembras	(849 804)	(26 566)	(823 238)	(77 146)	(312 045)	(262 287)	(129 641)	(42 119)
Ternejas de 1 a 2 años	500 325	27 870	472 455	51 617	175 581	141 832	74 901	28 524
Machos	(157 043)	(5 923)	(151 120)	(14 047)	(51 559)	(45 551)	(27 620)	(12 343)
Hembras	(343 282)	(21 947)	(321 335)	(37 570)	(124 022)	(96 281)	(47 281)	(16 181)
Terneros de hasta 1 año de edad	546 113	29 026	517 087	49 161	180 675	162 499	90 762	34 000
Vaquillas preñadas y vacas (incluidas en el total de reses)	1 836 092	152 417	1 683 675	223 914	711 892	488 752	200 337	58 780
<b>Búfalos</b>								
Número de búfalos	42 451	1 928	40 523	4 441	18 567	12 927	4 105	483
<b>Ganado ovino</b>								
Número de explotaciones informantes	990 980	94 620	896 360	126 617	372 428	261 541	106 808	28 966
Total de cabezas	7 591 002	418 701	7 172 301	707 270	2 530 421	2 261 196	1 200 168	473 246
Ovejas de más de 1 año <sup>5</sup>	(5 410 777)	(306 185)	(5 104 592)	(514 123)	(1 812 007)	(1 603 240)	(843 369)	(331 853)
Corderos de hasta 1 año de edad	(2 180 229)	(112 516)	(2 067 709)	(193 147)	(718 414)	(657 956)	(356 799)	(141 393)

<sup>1</sup>Comprende cifras relativas a explotaciones familiares no agrícolas. — <sup>2</sup>Comprende también machos romos (burdéganos). — <sup>3</sup>Comprende caballos castrados y potros de más de 2 años no empleados como caballos padres ni para trabajos agrícolas. — <sup>4</sup>Comprende toros, bueyes, vacas y vacas preñadas y vaquillas de más de 2 años. — <sup>5</sup>Comprende moruecos y borregos para la reproducción y carneros castrados y ovejas estériles.

INFORME SOBRE EL CENSO AGROPECUARIO MUNDIAL DE 1950, VOLUMEN I

**YUGOESLAUIA**  
**Sector privado**

*Clasificado de acuerdo con el tamaño  
de la unidad de explotación*

CLASIFICACION POR TAMAÑO SEGUN LA SUPERFICIE TOTAL DE LAS EXPLOTACIONES

	Explotaciones de todos los tamaños <sup>1</sup>	Hasta 1 hectárea <sup>1</sup>	De 1,01 hectáreas o más	De 1,01 a 2 hectáreas	De 2,01 a 5 hectáreas	De 5,01 a 10 hectáreas	De 10,01 a 20 hectáreas	De más de 20 hectáreas
<b>Cabras</b>								
Número de cabras	587 299	127 554	459 745	80 737	178 123	114 567	58 702	27 661
<b>Ganado porcino</b>								
Número de explotaciones informantes	1 158 548	173 412	985 136	131 857	418 320	288 136	116 645	30 178
Total de cerdos	2 500 757	276 921	2 223 836	213 420	825 023	721 607	356 070	197 716
Cerdos mayores de 6 meses	974 960	76 099	898 861	73 405	315 886	302 721	156 780	50 069
Cerdas y verracos para la reproducción	(392 565)	(24 632)	(367 933)	(27 099)	(132 951)	(127 528)	(61 951)	(18 404)
Otros porcinos	(528 395)	(51 467)	(530 928)	(46 306)	(182 935)	(175 193)	(94 829)	(31 665)
Porcinos de hasta 6 meses	1 525 797	200 822	1 324 975	140 015	509 137	418 886	199 290	57 647
<b>Aves de corral</b>								
Número de explotaciones informantes	2 040 572	468 250	1 572 322	288 322	702 898	402 210	144 574	34 318
Gallos, gallinas, etc.								
Número de gallos, gallinas, etc.	12 223 463	2 210 964	10 012 499	1 362 388	4 080 524	2 955 130	1 290 075	324 382
Patos								
Número de patos	600 751	129 374	471 377	56 650	187 446	148 181	64 016	15 084
Gansos								
Número de gansos	643 138	82 286	560 852	57 801	228 232	189 356	72 312	13 151
Pavos								
Número de pavos	388 185	43 012	345 173	28 655	116 037	114 691	67 771	18 019
<b>Conejos</b>								
Número de conejos	268 383	76 459	191 924	20 963	68 986	61 249	30 969	9 757
<b>Abejas</b>								
Número de explotaciones informantes	160 056	17 520	142 536	13 774	48 934	46 870	24 652	8 306
Número de colmenas	573 927	87 397	486 530	44 187	151 790	153 560	95 684	41 309
<b>G TECNOLOGIA AGRICOLA</b>								
<b>Material que se indica propiedad de las explotaciones agrícolas (número)</b>								
Tractores	996	139	857	92	270	283	170	42
Cosechadoras y segadoras	14 946	115	14 831	174	1 513	5 434	5 862	1 848
Trilladoras mecánicas	11 857	592	11 265	345	1 689	3 036	3 834	2 361



# INFORME SOBRE EL CENSO AGROPECUARIO MUNDIAL DE 1950, VOLUMEN I

## ZANZIBAR Y PEMBA

### PERIODO DE REFERENCIA

Todas las estadísticas se refieren al año civil de 1950, salvo indicación en contrario.

### BASE LEGAL O ADMINISTRATIVA

Circular 19744/73/18/49 del Ministro británico de Colonias, de 31 de mayo de 1949, ordenando a los territorios coloniales que faciliten información con arreglo a cinco cuadros mínimos.

### METODO DE RECOLECCION DE DATOS

La mayoría de las superficies se han estimado a ojo o son « conjeturas basadas en el criterio del observador », aunque las de cultivo de arroz, tréboles y batatas son resultado de encuestas de muestreo por parcelas. La producción de tréboles se ha estimado a base de las estadísticas de comercialización, y el de otros cultivos a base de estimaciones de rendimientos y superficie (en el caso del arroz se ha utilizado el procedimiento de muestreo a base de parcelas de prueba). Los datos sobre población pecuaria se basan en la información facilitada por los ganaderos.

### B APROVECHAMIENTO DE LA TIERRA

No ha sido posible estimar por separado la superficie de tierras arables o de labranza y de árboles de producción mixta por estar intercalados los cultivos anuales y los permanentes. La superficie conjunta figura bajo *Tierras de cultivo* y comprende los barbechos, las praderas temporales y las tierras dedicadas al cultivo de palmas, bananos, plátanos y café, pero no a la producción de leña ni madera. Los datos sobre las superficies cosechadas indican que al menos una tercera parte de las tierras bajo cultivo está ocupada por cultivos anuales. Las praderas y pastizales permanentes son las tierras que se utilizan por el cultivo de

forrajes herbáceos distintos de los pastos y tréboles de rotación. Las praderas y pastizales permanentes en que se cultivan árboles y arbustos sólo se clasifican bajo este epígrafe si los forrajes constituyen su aprovechamiento más importante. En *Montes y bosques* quedan comprendidas todas las tierras con bosques naturales o plantados que tienen o tendrán valor por la leña, la madera o los productos forestales. La categoría *Otras tierras* comprende las no aprovechadas pero potencialmente productivas, la zona seca aprovechable rocoso-coralífera y la superficie edificada.

### E CULTIVOS

Las superficies indicadas son las sembradas o plantadas.

Cuando en un mismo terreno se efectúan el mismo año dos o más cultivos sucesivamente, se incluye la superficie sembrada o plantada correspondiente a cada uno de ellos. Por la breve descripción que sobre las bases de las estadísticas se hace en el párrafo relativo al *Método de recolección de datos*, se advertirá que sólo en contado número de casos puede esperarse que las cifras de superficie sean muy exactas.

Cabe esperar que las estadísticas de producción de cultivos objeto de elaboración comercial, o comercializados en su totalidad o en parte para la exportación, sean bastante exactas. Pero es probable que otras estimaciones de producción sean más aproximadas todavía que las estadísticas de superficie.

### F GANADOS Y AVES DE CORRAL

Como se ha indicado anteriormente, las estadísticas sobre población pecuaria se basan en datos facilitados por los ganaderos y se refieren al 31 de diciembre de 1950.

FUENTE : *Report on World Census of Agriculture, 1950 in British Colonial Territories. Colonial Office*, marzo de 1953.

INFORME SOBRE EL CENSO AGROPECUARIO MUNDIAL DE 1950, VOLUMEN I

ZANZIBAR Y PEMBA

No clasificado de acuerdo con el tamaño de la unidad de explotación

A No se dispone de datos

B APROVECHAMIENTO DE LA TIERRA (Ha.)

Superficie total	264 200
Tierras de cultivo	101 000
Tierras arables o de labranza	...
Tierras para el cultivo de árboles, arbustos, vides y otras trepadoras	<sup>1</sup> (101 000)
Praderas y pastizales permanentes	38 900
Montes o bosques	1 800
Toda otra clase de tierra	122 500

D No se dispone de datos

E CULTIVOS - SUPERFICIE Y PRODUCCION

Arroz

Hectáreas	8 900
Toneladas métricas	<sup>2</sup> 15 800

Mijo y sorgo

Hectáreas	2 000
Toneladas métricas	1 400

Maíz

Hectáreas	600
Toneladas métricas	300

Frijoles secos comestibles

Hectáreas	1 000
Toneladas métricas	300

Yuca, casabe o mandioca

Hectáreas	14 000
Toneladas métricas	102 000

Batatas (camotes) y ñame

Hectáreas	4 000
Toneladas métricas	10 000

Toda clase de hortalizas y melones para el consumo humano

Hectáreas	200
Toneladas métricas	...

Maní (cacahuete)

Hectáreas	100
Toneladas métricas	<sup>3</sup> 20

Tabaco

Hectáreas	300
Toneladas métricas	100

Tréboles

Hectáreas	<sup>4</sup> 20 000
Toneladas métricas	<sup>5</sup> 9 273

Frutas cítricas (agrios)

Hectáreas	100
Número de frutas	7 700 000

Bananas y plátanos

Hectáreas	2 000
Toneladas métricas	12 000

Café

Hectáreas	8
Toneladas métricas	5

Cacao

Hectáreas	24
Toneladas métricas	—

Cocoteros

Hectáreas	<sup>4</sup> 32 000
Toneladas métricas	<sup>6</sup> 20 700

F GANADOS Y AVES DE CORRAL

Caballos, mulas y asnos

Caballos	
Total	3
Caballos de 3 años o más	3
Caballos menores de 3 años	—
Mulas	
Total	9
Asnos	
Total	1 880

Ganado vacuno

Total	27 936
-------	--------

Ganado ovino

Total	40
-------	----

Ganado caprino

Total	17 000
-------	--------

Ganado porcino

Total	400
-------	-----

Aves de corral

Total	...
-------	-----

G, H, I, J, K No se dispone de datos

<sup>1</sup>Comprende la superficie bajo cultivos anuales, ya que éstos se efectúan en toda la zona de cultivos permanentes. — <sup>2</sup>Arroz en cáscara. — <sup>3</sup>Sin cáscara. — <sup>4</sup>La superficie se refiere a la plantada. — <sup>5</sup>Las cifras de producción se refieren a la temporada julio 1949 - julio 1950. — <sup>6</sup>Las cifras de producción se refieren a la copra, sin incluir la proporción del rendimiento que se consume como fruta.



