


I/a

informe sobre el censo agropecuario mundial de 1960

RESULTADOS DEL CENSO POR PAISES

ORGANIZACION DE LAS NACIONES UNIDAS PARA LA AGRICULTURA Y LA ALIMENTACION



**INFORME SOBRE EL
CENSO AGROPECUARIO MUNDIAL DE 1960**

Volumen I - Parte A

RESULTADOS DEL CENSO POR PAISES

En los cuadros se ha hecho uso de los siguientes símbolos:

- Nada, cantidad insignificante (menos de la mitad de la unidad indicada) o dato no utilizable.
- ... No se dispone de datos.
- () Parte de un total.

P.V. SUKHATME,
Director, Dirección de Estadística

C.P.G.J. SMIT,
Jefe, Subdirección del Censo y
Estadísticas Sociales

R. ZASEPA, Editor

PREFACIO

El censo agropecuario mundial ha venido constituyendo una de las grandes tareas de la Organización de las Naciones Unidas para la Agricultura y la Alimentación (FAO) desde que fue creada, tarea orientada a servir dos finalidades principales:

1. Introducir o perfeccionar las estadísticas agrícolas en los países en que faltan o son insatisfactorias.
2. Obtener estadísticas sobre la estructura agrícola comparables internacionalmente.

El Censo Agropecuario Mundial de 1950 fue el primer intento hecho por la FAO para obtener estadísticas comparables sobre la estructura agraria, y sus resultados se han dado a conocer en una serie de publicaciones. Con el presente volumen del *Informe sobre el censo agropecuario mundial de 1960: Resultados del censo por países*, la Organización da comienzo a la serie dedicada a este último. La finalidad de este volumen, primero de la serie, consiste principalmente en facilitar en forma unificada los resultados censales por países de los que han participado en el censo agropecuario mundial de 1960.¹ Los datos aquí reunidos sólo pueden encontrarse en gran número de informes nacionales presentados en distintas formas y redactados en muchos idiomas, por lo que no son fácilmente accesibles. Se tiene el propósito de publicar el Volumen I en tres partes, A, B, y C; el presente constituye la parte A. Las otras irán publicándose a medida que la FAO vaya conociendo y elaborando los resultados definitivos de otros países. El Informe sólo comprenderá datos de aquellos países que se hayan ajustado a la siguiente definición de censo agropecuario: « Operación patrocinada por el Estado

para el acopio de información cuantitativa sobre la estructura agraria, empleando como unidad de enumeración la explotación agrícola y que abarque todo el país (o territorio) en un solo año agrícola. » Por tanto, a este respecto, el Informe es distinto del correspondiente a 1950, que tocante a varios países y territorios comprendía datos no acopiados por explotaciones, sino obtenidos mediante estimaciones aproximadas o hipótesis racionales. La presente Parte A comprende información sobre 25 países y territorios cuyos informes nacionales definitivos han sido recibidos por la Organización.² El *Programa del censo agropecuario mundial de 1960*³ constituyó el marco del censo mundial. Además, al preparar sus respectivos planes nacionales, algunos países prepararon programas censales regionales dentro del marco del Programa Mundial, por lo que esta publicación contiene, además de los conceptos de este último, otros que son característicos de distintas regiones (v.gr., producción pecuaria de la región americana).

En casos excepcionales se incluyen, asimismo, datos sobre cultivos, no mencionados en ninguno de los programas censales, pero sobre los cuales acopiaron información algunos países por revestir gran importancia para ellos.

Además, se han incluido cuadros comparados de los censos de 1950 y 1960 a fin de que sea posible formarse una idea de los cambios operados en la estructura agraria de los países durante ese decenio, aun cuando tales cuadros se limiten a algunos conceptos.

La selección de conceptos comparables en el caso de los cultivos ha exigido una cierta discriminación. En general, se emplearon criterios de

¹ Se consideran países participantes los que levantaron un censo entre 1958 y 1964.

² Los resultados provisionales del censo correspondientes a 57 países y territorios se han publicado en el *Boletín Mensual de Economía y Estadística Agrícolas*, de la FAO.

³ Publicado por la FAO en 1957, en Roma.

superficie o número (esto es, cultivos que presentan la mayor superficie o el mayor número de árboles). En algunos casos se aplicaron además otros criterios como, por ejemplo, el valor económico de los cultivos, la cuantía de la producción o la magnitud de los cambios registrados durante el período comprendido entre los dos censos.

Incluso tratándose de los conceptos seleccionados es menester subrayar que las cifras correspondientes a 1950 y 1960 no siempre son rigurosamente comparables. Existen muchos factores que afectan a esta comparabilidad, v.gr., la amplitud de los conceptos, los períodos de enumeración, el período de referencia y el empleo de distintos conceptos y definiciones. Se considera, sin embargo, que los datos de los dos censos que aquí se presentan bastan para formarse una idea general de los cambios de orden agrícola que se han registrado en los países entre los dos referidos censos.

Para cada uno de los países la publicación se divide en dos partes: texto y cuadros. La parte del texto comprende exclusivamente las explicaciones necesarias para entender e interpretar acertadamente las cifras, además de las definiciones de las principales partidas y conceptos empleados por cada país en su censo agrícola. Se subdivide en tres secciones, a saber:

- a) Período de referencia y fecha del censo.
- b) Método de acopio y elaboración de los datos.
- c) Alcance y definición de los conceptos.

La sección (c) se subdivide a su vez con arreglo a las principales secciones del Programa. La siguiente subdivisión se aplica asimismo a los cuadros:

- 0 - Productor, unidad de explotación y régimen de tenencia
- 1 - Aprovechamiento de la tierra

- 2 - Cultivos
- 3 - Ganado y aves de corral
- 4 - Personal ocupado en la agricultura
- 5 - Población de las explotaciones agrícolas
- 6 - Fuerza motriz y maquinaria agrícola y medios generales de transporte
- 7 - Riego y avenamiento
- 8 - Abonos y enmiendas
- 9 - Productos forestales y pesqueros

La terminología empleada es, en la medida de lo posible, la del Programa. Sin embargo, en algunos casos fue necesario adoptar la terminología empleada por el país respectivo.

La mayoría de los países han empleado en sus tabulaciones una clasificación de las explotaciones por tamaño, con arreglo a la superficie total de la explotación, según indica el Programa. Se han introducido, sin embargo, ciertos cambios, por ejemplo, la clasificación por tamaños con arreglo a la superficie de cultivo, la superficie agrícola, etc. En estos casos, en los cuadros «Clasificados de acuerdo con el tamaño de la explotación», se ha indicado específicamente el criterio empleado.

En general, los países que figuran en esta publicación han tabulado sus resultados censales con arreglo al tamaño de las explotaciones. Esto no significa, sin embargo, que *todos los datos* fueron clasificados de tal manera. Cuando los países han tabulado *parte* de los datos censales por tamaños, los datos así clasificados se han incluido, además de los no clasificados con arreglo al tamaño de la explotación. Sin embargo, en el caso de que los países hayan tabulado *todos los datos* con arreglo al tamaño de la explotación se omitieron los cuadros no clasificados con arreglo a este criterio.

P.V. SUKHATME
Director, Dirección de Estadística

INDICE

N - Cuadros no clasificados de acuerdo con el tamaño de la explotación
 C - Cuadros clasificados de acuerdo con el tamaño de la explotación

Prefacio	V	Islas Vírgenes (E.U.A.)	N	C	140		
Australia	N	C	1	Libia	N	C	149
Bélgica	N	C	13	Malta y Gozo	N	C	160
Borneo Septentrional	N	C	43	Nueva Zelandia	N	C	166
Colombia	C	50	Pakistán	C	173		
China (Taiwán)	C	66	Puerto Rico	N	C	185	
Dinamarca	N	C	77	Rhodesia del Norte	N	C	194
Estados Unidos de América	N	C	84	Rhodesia del Sur	N	C	199
Guinea Portuguesa	N	C	104	Samoa Americana	N	C	204
Irak	N	C	109	Sarawak	N	C	210
Irán	N	C	116	Surinam	C	216	
Isla de Guam	N	C	130	Tanganyika	N	228	
Islas Seychelles	N	C	137	Viet-Nam (República de)	N	C	233



Fecha del censo y período de referencia

Los datos del censo agropecuario se basan en cuestionarios llenados por los productores al 31 de marzo de 1960.

Los datos relativos a la superficie sembrada, producción y número de explotaciones que levantan cultivos se refieren en general a la temporada que terminó el 31 de marzo de 1960. Los efectivos ganaderos se refieren al 31 de marzo en todos los Estados y en el Territorio de la Capital Australiana y al 30 de junio de 1960 en el Territorio del Norte. En general, se ha declarado la producción pecuaria correspondiente a los doce meses que terminaron el 30 de junio de 1960.

Los datos sobre maquinaria agrícola se refieren al 31 de marzo de 1960.

Método de acopio y elaboración de los datos

Los cuestionarios del censo agropecuario empleados en los distintos Estados y Territorios para acopiar datos son en esencia uniformes, debiéndose las principales variaciones a los distintos cultivos levantados.

Los cuestionarios fueron tabulados en las Oficinas de los Estados y Territorios de la Oficina de Censo y Estadística de la Commonwealth.

En algunos Estados se acopiaron ciertos datos suplementarios cuando fue menester, v.gr. cuando la recolección de algunos cultivos no había terminado el 31 de marzo de 1960. En los casos en que no se adoptó tal medida para incluir los cultivos cosechados después de dicha fecha, los productores venían obligados a declarar en el cuestionario general del censo el rendimiento total estimado que se esperaba obtener una vez ultimada la recolección.

Alcance y definición de los conceptos

0 - PRODUCTOR, UNIDAD DE EXPLOTACIÓN Y RÉGIMEN DE TENENCIA

Unidad de explotación

A efectos del censo se definió la explotación agrícola como la parcela de uno o más acres de extensión utilizada para la producción agrícola o para la cría de ganado y la producción pecuaria. En los casos en que los propietarios u ocupantes poseían o explotaban más de una finca se exigieron cuestionarios separados para cada una de éstas, excepto en los casos en que las explotaciones se encontraban muy próximas y se explotaban como una sola unidad, caso en que sólo se facilitó un cuestionario para las dos o más explotaciones interesadas.

El ocupante de la explotación (propietario o arrendatario) venía obligado a rellenar los cuestionarios y en todos los Estados, así como en el Territorio de la Capital Australiana, habían de consignarse en el cuestionario todos los cultivos producidos en la explotación y todo el ganado perteneciente a ésta, incluso los de propiedad de aparceros o familiares del productor y explotados en todo o en parte por ellos. En Queensland, los avicultores y apicultores comerciales rellenaron un cuestionario aunque la explotación midiera menos de un acre y, en el caso de los apicultores, incluso si no tenían explotaciones propias. En Queensland y Tasmania, tratándose de tierras en aparcería, es decir, explotadas de acuerdo con el propietario en virtud de lo cual se dividía el valor del producto, la obligación de facilitar los datos según los distintos tipos de gestión se fijó del modo siguiente:

1. Cuando el propietario vivía en la finca y explotaba una parte de ella, en tanto que un apar-

AUSTRALIA

cero explotaba la otra, era obligación del propietario llenar y entregar el cuestionario consignando todas las operaciones efectuadas en la totalidad de la explotación.

2. Cuando el propietario no vivía en la explotación, el aparcerero residente venía obligado a llenar y entregar el cuestionario.
3. Cuando un ocupante de una explotación compartía una parte de otra explotación con su ocupante, la superficie o producción de tal aparcería no se incluyó en el cuestionario.
4. En el caso de cambio de ocupante, el que se encargó de una explotación a partir del 31 de marzo de 1959 quedaba obligado a consignar en su cuestionario los resultados de todas las operaciones efectuadas en la explotación durante los doce meses que terminaron el 31 de marzo de 1960. Si el anterior ocupante se encontraba todavía en el distrito, se le consultaba respecto a su parte en las operaciones de la temporada.

1 - APROVECHAMIENTO DE LA TIERRA

Tierras arables

Este concepto comprende las ocupadas por todos los cultivos, con excepción de huertos, plantaciones, plantas trepadoras, frutas pequeñas, nueces comestibles y olivos. Las tierras en barbecho durante la totalidad o la mayor parte de la temporada se incluyen también en esta categoría. Se excluyen las tierras en barbecho corto o de verano.

Tierras de cultivos permanentes

Comprenden las ocupadas por huertos, plantaciones, plantas trepadoras, frutas pequeñas, nueces comestibles y olivos.

Superficie de gramíneas sembradas y tréboles

La categoría comprende la ocupada por gramíneas sembradas y tréboles, independientemente de que se dedicaran al pastoreo, se cortaran para heno o ensilaje o se cosecharan para semilla.

Toda otra clase de tierras

Este concepto comprende las dedicadas al pastoreo (no las ocupadas por gramíneas sem-

bradas y tréboles y cultivos dados como alimentación al ganado), la superficie ocupada por edificios, etc., las zonas forestales y montañosas, etc., y las tierras no dedicadas a fines agrícolas.

2 - CULTIVOS

Se consignó la superficie total de cultivos sembrados o plantados durante los doce meses que terminaron el 31 de marzo de 1960, independientemente de que después se cosechara la totalidad de la superficie o de que se malograra y no se recolectara una parte o la totalidad del cultivo. Los datos sobre producción de cultivos se refieren a la misma temporada y la misma superficie. Cuando la recolección de un cultivo no había terminado se estimó su producción.

La información sobre frutas y hortalizas se refiere exclusivamente a los cultivos destinados a la venta. Cuando dos cultivos sucesivos se levantaron en un mismo terreno durante la temporada se consignó la superficie total. Tratándose de cultivos producidos en los mismos terrenos, la superficie sólo se contó una vez, dividiéndose entre los distintos cultivos con arreglo a la superficie ocupada por cada uno de ellos. No se acopiaron datos sobre superficie plantada de distintas variedades de frutales, procediéndose a establecer estimaciones al respecto basándose en la superficie total y en el número de árboles consignados sobre cada variedad plantada.

3 - GANADO Y AVES DE CORRAL

Los datos se refieren a la totalidad de efectivos ganaderos y aves de corral en las explotaciones, incluso el ganado mantenido normalmente en la explotación por el ocupante y otras personas como aparceros, miembros de la familia, etc. Se consignó asimismo el ganado que normalmente se mantenía en la explotación pero que estaba temporalmente ausente de ésta. En algunos Estados se tuvo en cuenta el pequeño número de cabezas de ganado que no se mantenía en las explotaciones agrícolas. Los totales sobre colmenas comprenden exclusivamente a los apicultores que poseían un mínimo de cinco colmenas, salvo en el caso de Queensland, donde no se acopiaron datos sobre apicultores que no vivieran en explotaciones y tuvieran menos de diez colmenas.

AUSTRALIA

6 - FUERZA MOTRIZ Y MAQUINARIA AGRÍCOLA Y MEDIOS GENERALES DE TRANSPORTE

Los datos comprenden la maquinaria y aperos agrícolas en la explotación. Sólo se consignó la maquinaria utilizable.

7 - RIEGO Y AVENAMIENTO

Los datos comprenden la superficie regada artificialmente por aspersores gravitacionales y por instalaciones de energía eléctrica durante los doce meses que terminaron el 31 de marzo de 1960.

Tratándose del Territorio del Norte, los datos se refieren a la superficie regada durante los doce meses que terminaron el 30 de septiembre de 1959. En el caso de Australia Occidental, se incluyó asimismo la superficie regada a mano.

8 - ABONOS Y ENMIENDAS

Los datos se refieren a la superficie a que se aplicaron fertilizantes artificiales y a la cantidad

aplicada durante 1959. En el caso de Queensland y Australia Occidental, los datos se refieren a los fertilizantes artificiales aplicados durante los doce meses que terminaron el 31 de marzo de 1960. En el caso del Territorio del Norte, los datos sobre superficie y cantidad de fertilizantes artificiales se refieren a los doce meses que terminaron el 30 de septiembre de 1959.

* * *

FUENTE: Australia. Commonwealth Bureau of Census and Statistics, Canberra. *Primary industries. Parte I, Rural industries 1959-60*. Boletín N° 54, febrero de 1962. *Classification of rural holdings by size and type of activity 1959-60*, Boletín N° 7, Australia, septiembre de 1963. Para datos sobre 1950, véase el *Informe sobre el censo agropecuario mundial de 1950*, Volumen I, *Resultados del censo por países*, Organización de las Naciones Unidas para la Agricultura y la Alimentación, Roma, 1955.

Superficie: en hectáreas
Producción: en toneladas métricas
(Salvo indicación en contrario)

AUSTRALIA

No clasificado de acuerdo con el tamaño de la explotación

0 - PRODUCTOR, UNIDAD DE EXPLOTACION Y REGIMEN DE TENENCIA

Número y superficie de las explotaciones

Número	252 243
Superficie	464 575 646

1 - APROVECHAMIENTO DE LA TIERRA

Aprovechamiento de la tierra en las explotaciones (superficie)

Tierras arables	12 915 361
Tierras de cultivos permanentes	171 033
Gramíneas sembradas y tréboles	12 801 335
Toda otra clase de tierras	438 687 897

2 - CULTIVOS - SUPERFICIE Y PRODUCCION

Cultivos en tierras arables

Trigo

Número de explotaciones informantes	52 981
Superficie	4 925 911
Producción	5 402 201

Centeno

Superficie	29 423
Producción	10 699

Arroz ¹

Número de explotaciones informantes ²	852
Superficie	19 809
Producción	128 252

Mijo y sorgo (total) ¹

Superficie	138 082
Producción	257 406

Mijo

Superficie	(28 190)
Producción	(37 334)

Sorgo

Número de explotaciones informantes ²	3 459
Superficie	(109 892)
Producción	(220 072)

Maíz ¹

Número de explotaciones informantes ³	2 775
Superficie	74 837
Producción	170 834

Cebada

Número de explotaciones informantes	23 511
Superficie	962 923
Producción	775 190

Avena

Número de explotaciones informantes	36 109
Superficie	1 226 150
Producción	849 875

Alpiste ¹

Superficie	2 424
Producción	2 141

Soja (soya) ¹

Superficie	519
Producción	476

Frijoles secos comestibles ¹

Superficie	911
Producción	458

Guisantes (arvejas) secos comestibles ¹

Superficie	1 305
Producción	2 182

Patatas (papas) ¹

Número de explotaciones informantes	11 497
Superficie	43 869
Producción	588 503

Batatas (camotes) ¹

Superficie	207
Producción	1 509

Arrurruz

Superficie ⁴	87
Producción ⁵	2 960

Cebollas

Número de explotaciones informantes	1 773
Superficie	3 770
Producción	57 734

Nabos forrajeros ¹

Superficie	9 830
Producción	243 976

Beterragas forrajeras ¹

Superficie	178
Producción	2 826

Caña de azúcar

Número de explotaciones informantes ⁶	7 273
Superficie (total)	197 093

Cortada para molienda

Superficie	(127 061)
Producción	9 146 744

En pie

Superficie	(65 406)
------------------	----------

Cortada para estacas

Superficie	(4 626)
------------------	---------

Algodón ¹

Número de explotaciones informantes ⁶	531
Superficie	8 186
Producción (sin desmotar)	4 292

Lino cosechado para fibra

Número de explotaciones informantes ⁶	44
Superficie	529
Producción	2 767

Maní (cacahuete) ¹

Número de explotaciones informantes ⁶	1 088
Superficie	17 309
Producción	19 064

Linaza

Superficie	40 263
Producción	27 229

Mostaza

Superficie	641
Producción	375

Semilla de girasol

Superficie	4 139
Producción	2 837

Tabaco

Número de explotaciones informantes ⁶	1 124
Superficie	7 954
Producción (hoja seca)	8 649

Lúpulo ¹

Número de explotaciones informantes	131
Superficie	780
Producción (peso en seco)	1 615

¹ Datos incompletos. - ² Explotaciones de un mínimo de 20 acres. - ³ Excepto en Victoria, explotaciones de un mínimo de 20 acres. - ⁴ Sembrado en 1958. - ⁵ Cosechado en 1959. - ⁶ Explotaciones de un mínimo de 5 acres.

Superficie: en hectáreas
Producción: en toneladas métricas
(Salvo indicación en contrario)

AUSTRALIA

No clasificado de acuerdo con el tamaño de la explotación

Mijo de escobas	
Superficie	809
Producción (fibra)	611
Producción (grano) ¹	209
Alfalfa de corte para heno y forraje verde	
Superficie	725 968
Cereales de corte para heno y forraje verde	
Superficie ¹	1 271 194
Otros cultivos de corte para heno y forraje verde	
Superficie ¹	511 568
Leguminosas para forraje	
Superficie ¹	23 646
Calabazas comunes y melones para forraje	
Superficie	3 445
Otros cultivos forrajeros	
Superficie	18 280
Repollos y coles de Bruselas ¹	
Superficie	2 464
Producción	69 998
Espárragos ¹	
Superficie	1 396
Producción	4 278
Apio ¹	
Superficie	204
Producción	9 470
Lechugas	
Superficie	1 930
Producción	19 730
Espinacas (incluso tetragonias)	
Superficie	102
Producción	1 767
Pepinos	
Superficie ¹	581
Producción	5 633
Tomates	
Superficie	6 420
Producción	128 196
Raíces de remolacha azucarera ¹	
Superficie	755
Producción	13 010
Zanahorias	
Superficie	1 949
Producción	47 136
Nabos ¹	
Superficie	763
Producción	12 543
Chirivías	
Superficie	583
Producción	12 380
Frijoles verdes	
Superficie	6 764
Producción	26 953
Guisantes (arvejas) verdes ¹	
Superficie	18 263
Producción	55 181

Coliflores	
Superficie	2 789
Producción	81 958
Otras hortalizas	
Superficie	11 714
Cultivos para semilla	
Superficie	55 586
Cultivos permanentes	
Naranjas ¹	
Superficie total	19 962
Superficie de árboles en edad productiva	(15 427)
Superficie de árboles en edad no productiva	(4 535)
Total de árboles	4 463 311
En edad productiva	(3 452 719)
En edad no productiva	(1 010 592)
Producción	162 198
Mandarinas	
Superficie total	1 791
Superficie de árboles en edad productiva	(1 161)
Superficie de árboles en edad no productiva	(630)
Total de árboles	383 195
En edad productiva	(247 404)
En edad no productiva	(135 791)
Producción	10 719
Limonos y limas	
Superficie total	2 055
Superficie de árboles en edad productiva	(1 635)
Superficie de árboles en edad no productiva	(420)
Total de árboles	457 744
En edad productiva	(363 250)
En edad no productiva	(94 494)
Producción	16 447
Toronjas	
Superficie total	559
Superficie de árboles en edad productiva	(501)
Superficie de árboles en edad no productiva	(58)
Total de árboles	122 375
En edad productiva	(109 626)
En edad no productiva	(12 749)
Producción	6 837
Otros frutos cítricos	
Superficie total	15
Total de árboles	3 476
En edad productiva	(2 488)
En edad no productiva	(988)
Producción	95
Manzanas	
Superficie total	34 507
Superficie de árboles en edad productiva	(26 630)
Superficie de árboles en edad no productiva	(7 877)
Total de árboles	9 121 216
En edad productiva	(7 143 004)
En edad no productiva	(1 978 212)
Producción	268 028
Peras	
Superficie total	9 584
Superficie de árboles en edad productiva	(7 232)
Superficie de árboles en edad no productiva	(2 352)
Total de árboles	2 448 930
En edad productiva	(1 861 767)
En edad no productiva	(587 163)
Producción	107 526

¹ Datos incompletos.

Superficie: en hectáreas
 Producción: en toneladas métricas
 (Salvo indicación en contrario)

AUSTRALIA

No clasificado de acuerdo con el tamaño de la explotación

Membrillos

Superficie total	217
Superficie de árboles en edad productiva ..	(203)
Superficie de árboles en edad no productiva ..	(14)
Total de árboles	55 549
En edad productiva	(52 042)
En edad no productiva	(3 507)
Producción	1 002

Nisperos del Japón

Superficie total	25
Superficie de árboles en edad productiva ..	(22)
Superficie de árboles en edad no productiva ..	(3)
Total de árboles	5 669
En edad productiva	(5 072)
En edad no productiva	(597)
Producción	129

Albaricoques

Superficie total	4 880
Superficie de árboles en edad productiva ..	(3 793)
Superficie de árboles en edad no productiva ..	(1 087)
Total de árboles	1 231 873
En edad productiva	(963 841)
En edad no productiva	(268 032)
Producción	33 652

Cerezas

Superficie total	1 868
Superficie de árboles en edad productiva ..	(1 310)
Superficie de árboles en edad no productiva ..	(558)
Total de árboles	465 004
En edad productiva	(326 925)
En edad no productiva	(138 079)
Producción	6 703

Melocotones

Superficie total	10 674
Superficie de árboles en edad productiva ..	(5 935)
Superficie de árboles en edad no productiva ..	(4 739)
Total de árboles	2 606 649
En edad productiva	(1 437 453)
En edad no productiva	(1 169 196)
Producción	59 529

Nectarinas

Superficie total	460
Superficie de árboles en edad productiva ..	(360)
Superficie de árboles en edad no productiva ..	(100)
Total de árboles	111 966
En edad productiva	(87 393)
En edad no productiva	(24 573)
Producción	2 657

Ciruelas

Superficie total	4 277
Superficie de árboles en edad productiva ..	(3 348)
Superficie de árboles en edad no productiva ..	(929)
Total de árboles	1 045 467
En edad productiva	(817 644)
En edad no productiva	(227 823)
Producción	23 792

Higos

Superficie total	179
Superficie de árboles en edad productiva ..	(160)
Superficie de árboles en edad no productiva ..	(19)
Total de árboles	42 859
En edad productiva	(38 330)
En edad no productiva	(4 529)
Producción	941

Mangos ¹

Superficie total	287
Superficie de árboles en edad productiva ..	(203)
Superficie de árboles en edad no productiva ..	(84)
Total de árboles	26 847
En edad productiva	(18 866)
En edad no productiva	(7 981)
Producción	531

Anones

Superficie total	97
Superficie de árboles en edad productiva ..	(68)
Superficie de árboles en edad no productiva ..	(29)
Total de árboles	11 898
En edad productiva	(8 554)
En edad no productiva	(3 344)
Producción	325

Caquis

Superficie total	13
Superficie de árboles en edad productiva ..	(12)
Superficie de árboles en edad no productiva ..	(1)
Total de árboles	3 192
En edad productiva	(3 009)
En edad no productiva	(183)
Producción	125

Almendras

Superficie total	1 553
Superficie de árboles en edad productiva ..	(1 275)
Superficie de árboles en edad no productiva ..	(278)
Total de árboles	420 523
En edad productiva	(345 310)
En edad no productiva	(75 213)
Producción	829

Nueces

Superficie total	78
Superficie de árboles en edad productiva ..	(56)
Superficie de árboles en edad no productiva ..	(22)
Total de árboles	19 216
En edad productiva	(13 554)
En edad no productiva	(5 662)
Producción	116

Otros árboles de fruto seco comestible

Superficie total	132
Superficie de árboles en edad productiva ..	(96)
Superficie de árboles en edad no productiva ..	(36)
Total de árboles	27 232
En edad productiva	(20 688)
En edad no productiva	(6 544)
Producción	39

Fresas ¹

Superficie total	364
Superficie de plantas en edad productiva ..	(341)
Superficie de plantas en edad no productiva ..	(23)
Producción	1 034

Frambuesas ¹

Superficie total	514
Superficie de plantas en edad productiva ..	(462)
Superficie de plantas en edad no productiva ..	(52)
Producción	2 554

Grosellas

Superficie total	401
Superficie de plantas en edad productiva ..	(342)
Superficie de plantas en edad no productiva ..	(59)
Producción	1 346

¹ Datos incompletos.

Superficie: en hectáreas
Producción: en toneladas métricas
(Salvo indicación en contrario)

AUSTRALIA

No clasificado de acuerdo con el tamaño de la explotación

Otras frutas pequeñas cultivadas¹	
Superficie total	371
Superficie de plantas en edad productiva ..	(318)
Superficie de plantas en edad no productiva ..	(53)
Producción	1 422
Bananos	
Número de explotaciones informantes	4 181
Superficie total	12 832
Superficie de árboles en edad productiva ..	(10 637)
Superficie de árboles en edad no productiva ..	(2 195)
Producción	124 846
Piñas	
Número de explotaciones informantes	1 778
Superficie total	5 112
Superficie de plantas en edad productiva ..	(3 840)
Superficie de plantas en edad no productiva ..	(1 272)
Producción	90 314
Papayas	
Superficie total	635
Superficie de árboles en edad productiva ..	(485)
Superficie de árboles en edad no productiva ..	(150)
Producción	6 056
Granadillas	
Superficie total	538
Superficie de plantas en edad productiva ..	(317)
Superficie de plantas en edad no productiva ..	(221)
Producción	866
Uvas (total)	
Número de explotaciones informantes	7 792
Superficie total	52 711
Superficie de plantas en edad productiva ..	(49 713)
Superficie de plantas en edad no productiva ..	(2 998)
Producción	451 990
<i>Uvas para vino</i>	
Superficie	23 790
Superficie de plantas en edad productiva ..	(22 192)
Superficie de plantas en edad no productiva ..	(1 598)
Producción	152 019
<i>Uvas de mesa</i>	
Superficie	3 736
Superficie de plantas en edad productiva ..	(3 303)
Superficie de plantas en edad no productiva ..	(433)
Producción	17 389
<i>Uvas para pasas</i>	
Superficie	25 185
Superficie de plantas en edad productiva ..	(24 217)
Superficie de plantas en edad no productiva ..	(968)
Producción	282 582
Aceitunas¹	
Superficie total	2 927
Superficie de árboles en edad productiva ..	(1 088)
Superficie de árboles en edad no productiva ..	(1 839)
Total de árboles	310 685
En edad productiva	(108 534)
En edad no productiva	(202 151)
Producción	1 403
Viveros y flores cortadas	
Superficie	1 876

3 - GANADO Y AVES DE CORRAL

Caballos	
Número de caballos	639 797
Ganado vacuno	
Total de reses	16 503 270
Reses menores de 1 año	3 329 435
Vacas, incluso vaquillas de 1 año o más ..	9 666 915
De éstas:	
Vacas lecheras y secas	(3 243 472)
Vacas para carne	(5 641 581)
Toros de 1 año o más	311 692
Otros vacunos	3 195 228
Explotaciones que han declarado un número especificado de cabezas de ganado vacuno de abasto	
Número de explotaciones informantes (total)	84 860
Con 1-9 cabezas	(23 064)
Con 10-19 cabezas	(12 691)
Con 20-49 cabezas	(19 576)
Con 50-99 cabezas	(12 599)
Con 100-199 cabezas	(7 826)
Con 200-499 cabezas	(5 692)
Con 500 cabezas o más	(3 412)
Explotaciones que han declarado un número especificado de cabezas de ganado lechero	
Número de explotaciones informantes (total)	117 869
Con 1-9 cabezas	(43 979)
Con 10-19 cabezas	(11 492)
Con 20-49 cabezas	(22 446)
Con 50-99 cabezas	(28 909)
Con 100-199 cabezas	(10 134)
Con 200 cabezas o más	(909)
Ganado ovino	
Número de explotaciones informantes	118 587
Total de reses	155 173 563
Corderos de 1 año o más	(32 498 450)
Ovinos de 1 año o más	(122 675 113)
Número de ovinos esquilados durante el año censal	139 210 000
Producción de lana (grasa)	693 703
Ganado porcino	
Número de explotaciones informantes	49 537
Total de cabezas de ganado porcino	1 423 796
De éstas:	
Cerdas destinadas a la reproducción	211 426
Abejas	
Número de explotaciones informantes	5 768
Número de colmenas	464 569
Producción de miel	20 666

6 - FUERZA MOTRIZ Y MAQUINARIA AGRÍCOLA Y MEDIOS GENERALES DE TRANSPORTE

Material que se indica en las explotaciones agrícolas (número)

Tractores (total)⁷	242 207
<i>Tractores de ruedas</i>	221 785
De menos de 20 hp	(10 335)
De 20 a menos de 30 hp	(82 741)
De 30 a menos de 40 hp	(74 779)
De 40 a menos de 55 hp	(50 209)
De 55 hp o más	(3 721)
<i>Tractores de oruga</i>	20 422
De menos de 10 hp	(1 114)
De 10 a menos de 45 hp	(14 972)
De 45 a menos de 61 hp	(2 623)
De 61 hp o más	(1 713)

¹ Datos incompletos. - ⁷ Los datos no comprenden el Territorio del Norte.

Superficie: en hectáreas
 Producción: en toneladas métricas
 (Salvo indicación en contrario)

AUSTRALIA

No clasificado de acuerdo con el tamaño de la explotación

Sembradoras de granos	111 189
Rastras fresadoras	34 159
Distribuidoras y esparcidoras de abonos	78 181
Espigadoras, desgranadoras y cosechadoras de cereales y semillas	64 070
Recogedoras embaladoras	22 496
Prensabalas fijas	7 769
Ordeñadoras mecánicas (número de pue- tos)	221 260

Esquiladoras mecánicas (número de pue- tos)	170 847
7 - RIEGO Y AVENAMIENTO	
Superficie regada	847 285
8 - ABONOS Y ENMIENDAS	
Aplicación de abonos inorgánicos	
Superficie tratada	17 262 050
Cantidad aplicada (toneladas métricas)	2 361 199

Superficie: en hectáreas
Producción: en toneladas métricas
(Salvo indicación en contrario)

CLASIFICACION POR TAMAÑOS
CON ARREGLO A LA SUPERFICIE TOTAL
DE LA EXPLOTACION

AUSTRALIA
Clasificado de acuerdo
con el tamaño de la explotación

	Explotaciones de todos los tamaños	De 0,4 a menos de 4 ha	De 4 a menos de 12,1 ha	De 12,1 a menos de 20,2 ha	De 20,2 a menos de 40,5 ha	De 40,5 a menos de 121,4 ha	De 121,4 a menos de 202,3 ha	De 202,3 a menos de 566,6 ha	De 566,6 a menos de 1214,0 ha	De 1214,0 a menos de 2023,4 ha	De 2023,4 ha o más
		De 1 a menos de 10 acres	De 10 a menos de 30 acres	De 30 a menos de 50 acres	De 50 a menos de 100 acres	De 100 a menos de 300 acres	De 300 a menos de 500 acres	De 500 a menos de 1400 acres	De 1400 a menos de 3000 acres	De 3000 a menos de 5000 acres	De 5000 acres o más
0 - PRODUCTOR, UNIDAD DE EXPLOTACION Y REGIMEN DE TENENCIA											
Número y superficie de las explotaciones											
Número	252 243	13 481	21 371	12 191	21 539	53 974	26 165	52 501	25 555	10 125	15 341
Distribución porcentual	100,0	5,4	8,5	4,8	8,5	21,4	10,4	20,8	10,1	4,0	6,1
Superficie	464 575 646	27 700	154 212	188 324	632 307	3 924 054	4 059 299	18 284 079	21 016 445	15 611 533	400 677 693
Distribución porcentual	100,0		0,1		0,1	0,8	0,9	4,0	4,5	3,4	86,2
1 - APROVECHAMIENTO DE LA TIERRA											
Aprovechamiento de la tierra en las explotaciones (superficie)											
Tierras arables	12 915 361	5 441	22 082	30 919	132 040	635 585	669 143	3 777 786	3 687 359	2 050 103	1 904 903
Tierras de cultivos permanentes	171 053	4 691	39 456	32 615	34 011	33 342	9 382	10 977	3 906	586	2 087
Gramíneas sembradas y tréboles	12 801 335	1 976	17 662	30 735	162 619	1 129 430	979 556	3 590 131	3 197 074	1 615 173	2 076 979
Toda otra clase de tierras	438 687 897	15 592	75 012	94 055	303 637	2 125 697	2 401 218	10 905 185	14 128 106	11 945 671	396 693 724
2 - CULTIVOS											
Cultivos en tierras arables											
Trigo											
Número de explotaciones informantes	52 981		354		567	3 201	5 058	22 235	13 218	5 093	3 255
Cebada											
Número de explotaciones informantes	23 511		192		428	2 675	2 805	8 816	5 209	2 039	1 347
Avena											
Número de explotaciones informantes	36 109		146		284	1 643	2 751	14 475	10 110	4 061	2 639
3 - GANADO Y AVES DE CORRAL											
Ganado vacuno											
Explotaciones que han declarado un número especificado de cabezas de ganado vacuno de abasto											
Número de explotaciones informantes (total)	84 860		6 580			11 946	9 299	25 699	14 405	5 877	11 054
Con 1-9 cabezas	(23 064)		(4 177)			(4 571)	(2 846)	(6 985)	(2 741)	(831)	(913)
Con 10-19 cabezas	(12 691)		(1 220)			(2 229)	(1 606)	(4 280)	(1 981)	(593)	(782)
Con 20-49 cabezas	(19 576)		(960)			(3 224)	(2 600)	(6 730)	(3 441)	(1 068)	(1 553)
Con 50-99 cabezas	(12 599)		(195)			(1 501)	(1 480)	(4 352)	(2 650)	(1 001)	(1 420)
Con 100-199 cabezas	(7 826)		(24)			(393)	(647)	(2 378)	(1 980)	(1 031)	(1 373)
Con 200-499 cabezas	(5 692)		(4)			(26)	(120)	(932)	(1 447)	(1 075)	(2 088)
Con 500 cabezas o más	(3 412)		(—)			(2)	(—)	(42)	(165)	(278)	(2 925)
Explotaciones que han declarado un número especificado de cabezas de ganado lechero											
Número de explotaciones informantes (total)	117 869		7 676	4 668	11 884	37 311	16 304	24 366	12 452		3 208
Con 1-9 cabezas	(43 979)		(6 218)	(2 362)	(3 262)	(5 804)	(3 826)	(11 789)	(8 676)		(2 042)
Con 10-19 cabezas	(11 492)		(1 007)	(954)	(1 448)	(2 318)	(1 160)	(2 535)	(1 478)		(592)
Con 20-49 cabezas	(22 446)		(403)	(1 199)	(4 683)	(9 918)	(2 656)	(2 449)	(794)		(344)
Con 50-99 cabezas	(28 909)		(42)	(151)	(2 371)	(15 819)	(5 827)	(3 928)	(643)		(128)
Con 100-199 cabezas	(10 134)		(6)	(2)	(119)	(3 408)	(2 680)	(3 221)	(633)		(65)
Con 200 cabezas o más	(909)		(—)	(—)	(1)	(44)	(155)	(444)	(228)		(37)
Ganado ovino											
Número de explotaciones informantes	118 587		8 030			15 276	13 153	39 541	21 975	8 677	11 935
Ganado porcino											
Número de explotaciones informantes	49 537		2 168	1 445	3 928	15 420	7 561	11 359	6 372		1 284

Superficie: en hectáreas
Producción: en toneladas métricas
(Salvo indicación en contrario)

AUSTRALIA

DATOS DE LOS CENSOS DE 1950 Y 1960

	1950 ¹	1960 ²		1950 ¹	1960 ²
0 - PRODUCTOR, UNIDAD DE EXPLOTACION Y REGIMEN DE TENENCIA			Maíz		
Número y superficie de las explotaciones, por tamaños			Número de explotaciones informantes	16 547	2 775 ^{1,5}
Explotaciones de todos los tamaños			Superficie	78 342	74 837 ¹
Número	245 267	251 974	Producción	152 298	170 834 ¹
Superficie	375 788 373	400 309 949	Cebada		
Explotaciones de 0,4 a menos de 4 hectáreas			Superficie	420 900	962 923
Número	14 830	13 460	Producción	443 231	775 190
Superficie	29 957	27 666	Avena		
Explotaciones de 4 a menos de 20,2 hectáreas			Número de explotaciones informantes	28 172	36 109
Número	33 908	33 533	Superficie	707 199	1 226 150
Superficie	345 321	342 313	Producción	496 982	849 875
Explotaciones de 20,2 a menos de 40,5 hectáreas			Patatas (papas)		
Número	21 847	21 528	Número de explotaciones informantes	18 764	11 497 ¹
Superficie	640 580	632 032	Superficie	54 228	43 869 ¹
Explotaciones de 40,5 a menos de 202,3 hectáreas			Producción	478 574	588 503 ¹
Número	79 311	80 123	Caña de azúcar		
Superficie	7 869 726	7 981 661	Superficie (total)	161 153	197 093
Explotaciones de 202,3 hectáreas o más			De corte para molienda		
Número	95 371	103 330	Superficie	(113 848)	(127 061)
Superficie	366 902 789	391 326 277	Producción	6 958 360	9 146 744
Tamaño medio de las explotaciones	1 532,2	1 588,7	En pie y de corte para estaca		
			Superficie	(47 305)	(70 032)
2 - CULTIVOS - SUPERFICIE Y PRODUCCION			Tomates		
Cultivos en tierras arables			Superficie	7 666	6 420
Trigo			Producción	103 059	128 196
Número de explotaciones informantes	51 961	52 981	Cultivos permanentes		
Superficie	4 953 407	4 925 911	Naranjas³		
Producción	5 939 106	5 402 201	Superficie	7 100	19 962
Arroz			Total de árboles	4 028 997	4 463 311
Número de explotaciones informantes	444	852 ^{3,1}	Arboles en edad productiva	(3 003 093)	(3 452 719)
Superficie	15 192	19 809 ¹	Arboles en edad no productiva	(1 025 904)	(1 010 592)
Producción	72 074	128 252 ¹	Producción	108 970	162 198
Sorgo			Manzanas		
Número de explotaciones informantes	2 654	3 459 ³	Superficie	33 080	34 507
Superficie	41 657	109 892	Total de árboles	8 666 371	9 121 216)
Producción	60 570	220 072	Arboles en edad productiva	(7 614 940)	(7 143 004)
			Arboles en edad no productiva	(1 051 431)	(1 978 212)
			Producción	175 747	268 028
			Peras		
			Superficie	8 733	9 584
			Total de árboles	2 154 339	2 448 930
			Arboles en edad productiva	(1 876 396)	(1 861 767)
			Arboles en edad no productiva	(277 943)	(587 163)
			Producción	58 396	107 526
			Albaricoques		
			Superficie	5 373	4 880
			Total de árboles	1 347 901	1 231 873
			Arboles en edad productiva	(1 061 525)	(963 841)
			Arboles en edad no productiva	(286 376)	(268 032)
			Producción	31 858	33 652

¹ No comprende datos sobre el Territorio del Norte. - ² Para facilitar la comparación con las cifras de 1950, los datos acerca del número y la superficie de las explotaciones y las cabezas de ganado excluyen al Territorio del Norte. La aportación del Territorio del Norte es insignificante en lo relativo a los demás conceptos. - ³ Explotaciones de un mínimo de 20 acres. - ⁴ Datos incompletos. - ⁵ Salvo en el caso de Victoria, explotaciones de un mínimo de 20 acres.


AUSTRALIA

Superficie: en hectáreas
Producción: en toneladas métricas
(Salvo indicación en contrario)

DATOS DE LOS CENSOS DE 1950 Y 1960

	1950 ¹	1960 ²		1950 ¹	1960 ²
Melocotones			<i>Uvas para pasas</i>		
Superficie	11 055	10 674	Superficie	(24 110)	(25 185)
Total de árboles	2 595 947	2 606 649	Producción	(260 779)	(282 582)
Arboles en edad productiva..	(2 037 005)	(1 437 453)			
Arboles en edad no productiva	(558 942)	(1 169 196)	3 - GANADO Y AVES DE CORRAL		
Producción	47 016	59 529	Ganado vacuno		
Ciruelas			Número de reses	13 371 981	15 392 750
Superficie	4 948	4 277	Ganado ovino		
Total de árboles	1 184 076	1 045 467	Número de reses	112 794 086	155 173 563
Arboles en edad productiva..	(924 796)	(817 644)	Ganado porcino		
Arboles en edad no productiva	(259 280)	(227 823)	Número de cerdos	1 107 752	1 423 796
Producción	21 193	23 792	7 - FUERZA MOTRIZ Y MAQUINA- RIA AGRICOLA Y MEDIOS GE- NERALES DE TRANSPORTE		
Uvas (total)			Tractores		
Superficie	54 790	52 711	Número de tractores	103 795	242 207 ¹
Producción	438 793	451 990			
<i>Uvas para vino</i>					
Superficie	(26 816)	(23 790)			
Producción	(165 293)	(152 019)			
<i>Uvas de mesa</i>					
Superficie	(3 864)	(3 736)			
Producción	(12 721)	(17 389)			

¹No comprende datos sobre el Territorio del Norte. - ²Para facilitar la comparación con las cifras de 1950, los datos acerca del número y la superficie de las explotaciones y las cabezas de ganado excluyen al Territorio del Norte.



Fecha del censo y período de referencia

El censo agropecuario de Bélgica se levantó en dos partes: la primera (1959-I), realizada del 16 de mayo al 4 de junio de 1959, abarcó los siguientes conceptos: número y superficie de las explotaciones, fragmentación, edad del productor, tenencia de la tierra, aprovechamiento de la tierra, principales cultivos, ganados y aves de corral, maquinaria agrícola y riego y avenamiento. La segunda parte (1959-II) se levantó del 2 al 15 de enero de 1960 comprendiendo información sobre personal ocupado en agricultura, población de las explotaciones agrícolas, cultivos levantados después de la recolección del cultivo principal, fertilizantes y enmiendas.

El período de referencia de la mayoría de los conceptos es el 15 de mayo de 1959 o el 31 de diciembre de 1959, según se indica más adelante. Sin embargo, algunos datos se refieren al año 1959 o a la fecha de la enumeración indicándose específicamente en cada caso.

Método de acopio y elaboración de datos

Los enumeradores nombrados por las administraciones municipales invitaron a los productores a que rellenaran los cuestionarios en la misma explotación. Se llevó a cabo una primera comprobación en las oficinas del municipio por la Comisión del Censo agropecuario. Se encargó a las administraciones municipales de resumir en hojas de trabajo la información sobre superficie de cultivos, aprovechamiento de la tierra, ganados y aves de corral, en unión de una recapitulación sobre cada municipio. La documentación completa pasó luego al Instituto Nacional de Estadística. La primera tarea del Servicio Central fue la preparación por tabulación manual de resultados provisionales recapitulándose los resúmenes que cada municipio había enviado. Al propio tiempo se comprobaron los datos de cada

municipio comparándolos con los resultados del censo de 1958 de explotaciones de un mínimo de una hectárea.

Todos los cuestionarios fueron verificados posteriormente resolviéndose los problemas planteados en correspondencia con los respectivos municipios. Los conceptos relativos a cultivos, aprovechamiento de la tierra, ganado y aves de corral, tenencia de la tierra, fragmentación, etc., fueron tabulados mediante calculadoras electrónicas.

En la segunda parte del censo, 1959 - II, los enumeradores nombrados por la administración municipal hicieron nuevamente que los productores llenaran en la explotación los cuestionarios. Para esta labor los enumeradores se sirvieron de cuestionarios especiales en que figuraba el nombre y dirección del productor y la superficie total de las explotaciones enumeradas el 16 de mayo de 1959, de modo que sirvieran de eslabón de unión entre las dos partes del censo. Las declaraciones fueron comprobadas por la Comisión del Censo agropecuario en cada municipio.

Todo el material recogido fue enviado directamente al Instituto Nacional de Estadística, donde fue tabulado en parte mediante calculadoras electrónicas.

Alcance y definición de los conceptos

0 - PRODUCTOR, UNIDAD DE EXPLOTACIÓN Y RÉGIMEN DE TENENCIA

Productor

El productor quedó definido como la persona responsable de la dirección cotidiana de la explotación. Si en ésta interviene más de una persona se consignó el nombre de la persona principalmente responsable después de la palabra «co-dirección».

BELGICA

Unidad de explotación

El censo agropecuario de 1959-I comprendió todas las personas naturales o jurídicas, que residiendo en Bélgica el 15 de mayo de 1959:

1. Explotaran u ocuparan, en virtud de un título cualquiera, en Bélgica o en las zonas fronterizas definidas por las leyes de aduanas, una superficie de terreno de un mínimo de 0,01 ha destinada a la producción de cultivos (al aire libre o en invernadero), pastos, huertos o mimbreras.
2. Criaran uno o más de los animales siguientes: un caballo para trabajos agrícolas, o una cabeza de ganado vacuno, o una cerda para reproducción, o un verraco reproductor, o tres cerdos de engorde, o tres ovinos, o tres cabras, o 20 aves de corral, o 20 conejos, o dos colmenas.
3. Facilitaran a los productores maquinaria, equipo o instalaciones agrícolas o fueran cooperativas que emplearan en común maquinaria agrícola o fueran cooperativas de almacenamiento o de compra o venta de productos agrícolas siempre que poseyeran máquinas o instalaciones mencionadas en el cuestionario.

El censo agropecuario 1959 - II comprendió todas las personas naturales y jurídicas que el 31 de diciembre de 1959:

- a) Practicaran, en concepto de profesión principal, la agricultura, la horticultura o la ganadería independientemente de la superficie explotada;
- b) Practicaran como profesión subsidiaria la agricultura, la horticultura o la ganadería (independientemente de la superficie explotada) pero que hubieran declarado ventas regulares de los productos agrícolas de sus explotaciones;
- c) Declararan ventas periódicas de productos agrícolas de sus explotaciones sin tierras y tuvieran al menos uno o más de los siguientes animales: un caballo para trabajos agrícolas, o una cabeza de ganado vacuno, o una cerda de cría, o un verraco reproductor, o tres cerdos de engorde, o tres ovinos, o tres cabras, o 20 aves de corral, o 20 conejos, o dos colmenas;

- d) Produjeran productos agrícolas para sus necesidades siempre que se tratara de penitenciarías, hospicios u otros establecimientos similares o instituciones religiosas, estaciones experimentales o institutos de investigación, o bien explotaciones dependientes de instituciones educativas si la superficie explotada fuera como mínimo de 0,01 ha, o si poseían como mínimo uno de los animales indicados en el anterior apartado (c).

A fin de poner en la correlación más estrecha posible los datos de 1959 - I con las unidades de explotación según se definen en el censo de diciembre, las cifras que se incluyen en este informe se limitan en los censos de mayo y diciembre a las categorías de explotaciones que se mencionan en el censo de 1959 - II.

En el censo de mayo se acopió alguna información sobre los productores ocasionales de productos agrícolas que no venden sus productos y sobre las huertas y huertos caseros cuyos productos agrícolas se destinaban exclusivamente al consumo doméstico. Los datos correspondientes se indican en notas al pie de página.

Superficie de la explotación. Se consideró superficie de la explotación la superficie agrícola, esto es, los terrenos ocupados por cultivos, las tierras en barbecho, las tierras de prados y praderas temporales o permanentes y las destinadas a mimbreras.

Parcela. Se entiende por este término todo terreno, incluso el subdividido en distintos cultivos, totalmente rodeado por tierras de otras explotaciones. Todas las tierras divididas por un ferrocarril, canal, río, camino o carretera pública, deben considerarse constituidas por dos o más parcelas.

Régimen de tenencia

La categoría *superficie propiedad del productor o que éste posee a modo de propietario* comprende los terrenos propiedad del productor o de miembros de su familia que viven con él. Tratándose de explotaciones en copropiedad o indivisas, la superficie que había de consignarse era la parte tenida en copropiedad por el productor o por miembros de su familia que viven con él.

La *superficie tomada en arrendamiento* comprende las tierras explotadas en su totalidad o en parte en régimen de aparcería.

1 - APROVECHAMIENTO DE LA TIERRA

Los datos correspondientes a esta parte del informe representan la superficie total de explotaciones clasificadas con arreglo al aprovechamiento de la tierra.

Tierras de cultivo

Comprenden todas las superficies destinadas a cultivos extensivos, hortalizas, flores, tubérculos, prados temporales, cultivos de invernadero y tierras en barbecho. También comprenden las ocupadas por huertos, viveros y mimbreras.

Montes o bosques

Se incluyen los terrenos de árboles forestales, maleza y arbustos cultivados.

Toda otra clase de tierras

Comprende los terrenos con jardines ornamentales, parques de recreo, tierras ocupadas por agua, tierras no cultivadas, terrenos ocupados por edificios, corrales, caminos, etc.

2 - CULTIVOS

Las cifras sobre superficie se refieren, en general, a los cultivos en pie en el momento del censo. Sin embargo, las superficies ocupadas por cultivos en huertas comerciales se refieren a 1959. Las cifras relativas a los producidos como segundos cultivos, después de efectuar la recolección de los principales, figuran en la parte II del censo y se refieren a 1959. La superficie de cultivos levantados en parte como cultivo principal y en parte como segundo cultivo se ha declarado conjuntamente.

Los datos sobre producción de cultivo son estimaciones.

3 - GANADO Y AVES DE CORRAL

Las cifras sobre ganado se refieren al número de animales que había en la explotación en la fecha del censo.

4 - PERSONAL OCUPADO EN LA AGRICULTURA

De esta sección se excluyen los datos sobre explotaciones institucionales.

Los trabajadores permanentes remunerados, excepto los pertenecientes al hogar censal del productor, se han enumerado con arreglo a la situación reinante el 31 de diciembre de 1959.

Se han considerado trabajadores permanentes los que trabajan regularmente en la explotación al menos la mitad de las jornadas de trabajo del año. Se consideraron trabajadores temporales los que trabajaron en la explotación menos de la mitad, pero más de una tercera parte de las jornadas de trabajo del año. Se definieron como trabajadores ocasionales los que trabajaron en la explotación menos de una tercera parte de las jornadas de trabajo del año.

En los trabajos agrícolas se incluyeron todos los trabajos manuales y las actividades de supervisión y dirección de la explotación como organización de los trabajos, contabilidad de la explotación y todas las demás actividades necesarias para el conveniente funcionamiento de la empresa.

5 - POBLACIÓN DE LAS EXPLOTACIONES AGRÍCOLAS

Los datos se refieren al número de personas que vivían en el hogar censal del productor el 31 de diciembre de 1959.

Se ha considerado *hogar censal* a una persona que, por lo general, vive sola o bien a dos o más personas asociadas que, unidas o no por lazos familiares, suelen residir en la misma vivienda y hagan vida en común.

Se incluyen también en este apartado todas las personas que normalmente ayudan a otros miembros del hogar censal en el desempeño de sus funciones (sirvientes, trabajadores domésticos, etc.) y las personas temporalmente ausentes del hogar.

6 - FUERZA MOTRIZ Y MAQUINARIA AGRÍCOLA Y MEDIOS GENERALES DE TRANSPORTE

Los datos sobre el empleo de fuerza motriz se refieren al uso que de ésta se hizo en las explotaciones durante el período 15 de mayo de 1958 a 15 de mayo de 1959. El número de máquinas se refiere al material propiedad del productor

BELGICA

en la fecha del censo. El equipo propiedad de más de un productor ha sido declarado por el productor en cuyo poder se encontraba dicho material el 15 de mayo de 1959.

De los cuadros principales se excluyen los datos sobre maquinaria propiedad de cooperativas, contratistas de servicios agrícolas y otras organizaciones que asisten a los productores, pero en una nota separada que aparece en la página 21 se dan los datos correspondientes a conceptos seleccionados.

7 - RIEGO Y AVENAMIENTO

Los datos se refieren a la superficie regada o provista de medios de avenamiento en la fecha del censo.

8 - ABONOS Y ENMIENDAS

Los datos se refieren a la cantidad de abonos o enmiendas aplicados durante el año agrícola 1958/1959. Se excluyen los datos sobre explotaciones institucionales.

* * *

FUENTE: Bélgica. Ministère des affaires économiques et de l'énergie, Institut national de statistique. *Recensement général de l'agriculture et des forêts de 1959*.

Tome I: *Exposé des méthodes. Résultats de la première phase du recensement (15 mai 1959) — Dénombrement des exploitations — Culture*, Bruxelles, 1961.

Tome II: *Résultats de la première phase du recensement (15 mai 1959) — Cheptel*, Bruxelles, 1961.

Tome III: *Résultats de la première phase du recensement (15 mai 1959) — Age des chefs d'exploitation — Dispersion des terres — Statut juridique — Mode de gestion — Mode de faire valoir et morcellement des exploitations — Genre de propriétaire des terres*, Bruxelles, 1962.

Tome IV: *Résultats de la première phase du recensement (15 mai 1959) — Cultures horticoles*, Bruxelles, 1963.

Tome VI: *Résultats de la première phase du recensement (15 mai 1959) — Machines et installations*, Bruxelles, 1963.

Tome VII: *Résultats de la seconde phase du recensement (31 décembre 1959) — Nationalité, profession, degré d'instruction et formation professionnelle des chefs d'exploitation — Systèmes de vente directe aux consommateurs — Composition des ménages des chefs d'exploitation — Main-d'œuvre agricole*, Bruxelles, 1963.

Tome VIII: *Résultats de la seconde phase du recensement (31 décembre 1959) — Cultures dérobées — Naissances du bétail — Animaux abattus pour la consommation particulière — Denrées alimentaires pour le bétail — Amendements et engrais — Produits phytopharmaceutiques — Plantes et semences — Améliorations foncières — Cultures maraichères*. Bruxelles, 1964.

Para datos sobre 1950, véase *Recensement général de l'agriculture de 1950*. Tomes I, II, III, V y VI.

Superficie: en hectáreas
Producción: en toneladas métricas
(Salvo indicación en contrario)

BELGICA

No clasificado de acuerdo con el tamaño de la explotación

0 - PRODUCTOR, UNIDAD DE EXPLOTACION Y REGIMEN DE TENENCIA

Número y superficie de las explotaciones - 1959-I¹

Número	269 069
Superficie total	1 767 447
Superficie agrícola	1 660 831

Número y superficie de las explotaciones - 1959-II

Número	262 028
Superficie agrícola	1 649 769

Fragmentación - 1959-I

Número de parcelas en las explotaciones informantes	1 317 421
Promedio de parcelas por explotación	4,9

Número de explotaciones integradas por:

1 parcela	72 636
2-4 parcelas	92 166
5-9 parcelas	65 634
10 parcelas o más	37 425

Edad del productor - 1959-I

Número de productores:

De menos de 30 años de edad	14 984
De 30-39 años de edad	49 871
De 40-49 años de edad	57 317
De 50-64 años de edad	108 208
De 65 años o más	38 689

Número y superficie agrícola de las explotaciones según el régimen de tenencia - 1959-I

Explotadas con arreglo a una sola forma de tenencia

Propiedad del productor o que éste posee a modo de propietario	
Número	71 819
Superficie agrícola	160 588

Tomadas en arrendamiento

Número	66 502
Superficie agrícola	512 848

Explotadas con arreglo a más de una forma de tenencia

Propiedad del productor en el 50% o más	
Número	48 695
Superficie agrícola	334 242

Tomadas en arrendamiento en un 50% o más

Número	80 845
Superficie agrícola	653 153

Superficie agrícola de las explotaciones según el régimen de tenencia - 1959-I

Propiedad del productor o que éste posee a modo de propietario	536 955
Tomada en arrendamiento	1 123 876

1 - APROVECHAMIENTO DE LA TIERRA 1959-I

Aprovechamiento de la tierra en las explotaciones (superficie)

Tierras de cultivo	913 804
Prados y praderas permanentes	747 027
Montes o bosques	29 761
Toda otra clase de tierras	76 855

2 - CULTIVOS - SUPERFICIE Y PRODUCCION 1959-I²

Cultivos en tierras arables

Trigo (total)

Número de explotaciones informantes	121 403
Superficie	198 215
Producción	788 791

Trigo de invierno

Número de explotaciones informantes ..	108 326
Superficie	(159 794)
Producción	(661 358)

Trigo de primavera

Número de explotaciones informantes ..	31 905
Superficie	(38 421)
Producción	(127 433)

Centeno

Número de explotaciones informantes	85 158
Superficie	61 196
Producción	176 028

Maíz

Superficie	465
Producción	2 323

Cebada (total)

Superficie	108 986
Producción	397 979

Cebada de invierno

Número de explotaciones informantes ..	35 872
Superficie	(34 257)
Producción	(139 284)

Cebada de primavera

Número de explotaciones informantes ..	58 945
Superficie	(74 729)
Producción	(258 695)

Avena

Número de explotaciones informantes	138 455
Superficie	139 739
Producción	423 034

Morcajo (comuña)

Superficie	586
Producción	1 749

Alforfón

Superficie	424
------------------	-----

Espelta

Superficie	7 477
Producción	20 587

Otros cereales

Superficie	3 447
------------------	-------

Frijoles secos comestibles

Superficie	395
Producción	758

Guisantes (arvejas) secos comestibles

Superficie	7 179
Producción	23 183

Habones

Superficie	3 864
Producción	7 125

Altramuz

Superficie	33
------------------	----

Vevas

Superficie	117
------------------	-----

Cereales mezclados y leguminosas para grano

Superficie	28
------------------	----

Patatas (papas)

Número de explotaciones informantes ³ ...	194 890
Superficie	71 272
Producción	1 357 064

¹ No comprende información sobre el número y superficie agrícola de los productores ocasionales de productos agrícolas que no se destinan a la venta, ni sobre las huertas caseras o los huertos cuyos productos agrícolas se dedican exclusivamente al consumo doméstico. Los datos relativos al número y la superficie agrícola de las explotaciones son los siguientes: Número: 1.002.191; superficie agrícola: 1.717.225 hectáreas. - ² Comprende datos sobre segundos cultivos tomados de la segunda parte del censo que llevan la indicación «1959-II». - ³ No comprende explotaciones que declararon patatas tempranas cosechadas antes de agosto de 1958.

Superficie: en hectáreas
Producción: en toneladas métricas
(Salvo indicación en contrario)

BELGICA

No clasificado de acuerdo con el tamaño de la explotación

Nabos forrajeros	
Superficie 1959-I	124
Superficie 1959-II	100 733
Rutabagas forrajeras	
Superficie	244
Zanahorias para forraje	
Superficie 1959-I	712
Superficie 1959-II	1 077
Remolacha forrajera	
Superficie	52 998
Otros tubérculos y raíces para forrajes	
Superficie	103
Remolacha azucarera	
Número de explotaciones informantes	39 757
Superficie	63 747
Producción	1 474 057
Lino	
Número de explotaciones informantes	10 853
Superficie	20 773
Producción	111 983
Linaza	
Producción	12 050
Nabina o colza	
Superficie	80
Producción	181
Otros cultivos oleaginosos	
Superficie	40
Condimentos, plantas medicinales y aromáticas	
Superficie	25
Tabaco	
Superficie	1 392
Producción	3 158
Lúpulo	
Superficie	657
Producción	1 129
Achicoria para café	
Superficie	1 278
Producción	42 598
Prados temporales	
Número de explotaciones informantes	36 371
Superficie (total)	52 861
De corte para heno	
Superficie	(31 353)
Para el pastoreo	
Superficie	(21 508)
Alfalfa	
Superficie	8 625
Tréboles	
Superficie	28 928
Mielga	
Superficie	119
Cereales no maduros	
Superficie 1959-II	2 075
Raygrass para forraje	
Superficie 1959-II	7 098
Maíz para ensilaje	
Superficie	1 025
Maíz para forraje	
Superficie 1959-II	1 538

Repollos forrajeros	
Superficie 1959-I	393
Superficie 1959-II	9 981
Cultivos mixtos verdes para forraje	
Superficie 1959-II	1 093
Otros cultivos verdes para forraje	
Superficie 1959-I	6 393
Superficie 1959-II	6 283
Hortalizas cosechadas para la venta	
Coles (roja, blanca, berza de Saboya y coles de Bruselas)	
Superficie	788
Espárragos	
Número de explotaciones informantes	4 592
Superficie	628
Apio	
Superficie	126
Achicoria witloof	
Número de explotaciones informantes	8 320
Superficie	3 071
Endivia, lechuga y lechuga arrepollada	
Superficie	365
Espinacas	
Superficie	123
Puerros	
Superficie	275
Ruibarbo	
Superficie	36
Hierba de los canónigos	
Superficie	25
Tomates	
Superficie	320
Pepinillos	
Superficie	29
Cebollas	
Superficie	364
Zanahorias	
Número de explotaciones informantes	8 320
Superficie	362
Apio nabo	
Superficie	38
Escorzonera	
Superficie	249
Frijoles (verdes)	
Superficie	698
Guisantes o arvejas (verdes)	
Superficie	3 169
Coliflores y brécoles	
Superficie	577
Otras hortalizas	
Superficie	162
Cultivos de invernadero	
Superficie	1 223
Cultivos para semilla	
Superficie	1 179
Cultivos para abono verde	
Superficie 1959-II	15 396

Superficie: en hectáreas
Producción: en toneladas métricas
(Salvo indicación en contrario)

BELGICA

No clasificado de acuerdo con el tamaño de la explotación

Otros cultivos en tierras arables	
Superficie	4 847
Prados y praderas permanentes	
Prados permanentes de corte para heno	
Superficie	189 520
Cultivos permanentes	
Arboles frutales	
Superficie (total)	45 349
Para la venta	
Superficie	(36 950)
Para consumo doméstico	
Superficie	(8 399)
<i>Manzanas</i>	
Número de árboles	3 407 380
<i>Peras</i>	
Número de árboles	1 243 936
<i>Cerezas</i>	
Número de árboles	302 112
<i>Melocotones</i>	
Número de árboles	272 066
<i>Ciruelas</i>	
Número de árboles	483 931
<i>Albaricoques</i>	
Número de árboles	122 802
<i>Nueces</i>	
Número de árboles	37 143
<i>Otros árboles frutales</i>	
Número de árboles	41 960
Fresas	
Superficie	957
Uva espina	
Número de plantas	390 524
Grosellas	
Número de plantas	523 887
Otros frutos pequeños cultivados	
Número de plantas	73 302
Mimbreras	
Superficie	475
Viveros	
Superficie	1 427
Viveros de árboles frutales	
Superficie	(329)
Número de árboles	5 481 621
Viveros de árboles ornamentales y arbustos	
Superficie	(1 098)

3 - GANADO Y AVES DE CORRAL 1959 ⁴

Caballos, mulas y asnos

Caballos

Número de explotaciones informantes ..	115 488
Total de caballos	169 745
Caballos de menos de 3 años	31 643
Potros y potrancas menores de un año ..	(12 216)
Potros y potrancas de 1 año a menos de 3	(19 427)

Caballos de 3 años o más	138 102
Garañones de 3 años o más	(2 145)
Castrados de 3 años o más	(44 340)
Yeguas de 3 años o más	(91 617)

Mulas y asnos

Número de mulas y asnos	1 472
-------------------------------	-------

Ganado vacuno

Número de explotaciones informantes	208 410
Total de reses	2 642 957
Reses menores de 2 años	1 402 118
Terberos de 1 año	(775 040)
Reses de 1 año y menos de 2	(627 078)
Reses de 2 años o más	1 240 839
Vacas	1 011 725
Destinadas principalmente al ordeño ..	(1 002 058)
Destinadas al ordeño y a animales de tiro	(9 667)
Vaquillas	125 170
Toros	13 677
Otro ganado vacuno	90 267
Bueyes destinados a animales de tiro ..	(3 148)
Destinados principalmente a la producción de carne	(87 119)

Explotaciones que informan sobre un determinado número de reses

Explotaciones que no declararon ganado vacuno	60 659
Explotaciones que han declarado 1 cabeza de ganado vacuno	15 117
Explotaciones que han declarado 2-4 reses	49 575
Explotaciones que han declarado 5-10 reses	55 808
Explotaciones que han declarado 11-20 reses	48 817
Explotaciones que han declarado 21-50 reses	34 474
Explotaciones que han declarado 51 reses o más	4 669

Ganado ovino

Total de ovinos	112 162
Corderos de menos de 1 año	51 256
Ovinos de 1 año o más	60 906
Machos	(1 512)
Hembras	(32 150)
No clasificados por sexo	(27 244)

Ganado caprino

Total de cabras	8 488
Cabras menores de 1 año	1 790
Reses de 1 año o más	6 698
Machos	(611)
Hembras	(6 087)

Ganado porcino

Número de explotaciones informantes	138 947
Total de cerdos	1 426 929
Cerdos menores de 6 meses	1 097 209
Cerdos menores de 8 semanas	(443 130)
Cerdos de 8 semanas a menos de 6 meses	(654 079)
Cerdos de 6 meses o más	329 720
Cerdas de cría	(195 043)
Toda otra clase de cerdos de 6 meses o más (incluso cerdas de engorde)	(134 677)

Aves de corral y conejos (número)

Gallinas, gallos, pollos y pollitos (total)	12 414 559
Gallinas ponedoras	(6 165 988)
Otras aves	(6 248 571)
Patos y patitos	125 293
Gansos y gansitos	25 866
Pavos y pavipollos	31 663
Gallinas de Guinea	12 193
Conejos	346 683

Abejas

Número de colmenas	41 999
--------------------------	--------

⁴ La información sobre el número de ganado y aves de corral de los productores ocasionales de productos agrícolas que no se destinan a la venta, y acerca de las huertas caseras o huertos cuyos productos agrícolas se dedican al consumo doméstico es la siguiente:

Caballos	228	Gallinas, gallos, pollos y pollitos	1 860 164
Mulas y asnos	202	Patos y patitos	50 037
Ganado vacuno	5 901	Gansos y gansitos	14 622
Ganado ovino	73 720	Pavos y pavipollos	8 357
Cabras	20 206	Gallinas de Guinea	5 341
Ganado porcino	23 290	Conejos	943 450

Superficie: en hectáreas
Producción: en toneladas métricas
(Salvo indicación en contrario)

BELGICA

No clasificado de acuerdo con el tamaño de la explotación

4 - PERSONAL OCUPADO EN LA AGRICULTURA 1959-II

Personas empleadas en trabajos agrícolas en la explotación

Total de personas	566 980
Productores y miembros del hogar censal no remunerados	543 724
Trabajadores permanentes	372 106
Varones	(205 007)
Hembras	(167 099)
Trabajadores temporales	51 634
Varones	(29 014)
Hembras	(22 620)
Trabajadores ocasionales	119 984
Varones	(77 716)
Hembras	(42 268)
Personal remunerado (excluidos los miembros del hogar censal del productor)	
Trabajadores permanentes	16 968
Varones	(15 811)
Hembras	(1 157)
Miembros remunerados del hogar censal del productor	6 288
Trabajadores permanentes	5 671
Varones	(4 146)
Hembras	(1 525)
Trabajadores temporales	274
Varones	(141)
Hembras	(133)
Trabajadores ocasionales	343
Varones	(256)
Hembras	(87)

Número de días/hombre trabajados en la explotación por trabajadores temporales u ocasionales 11 394 050

5 - POBLACION DE LAS EXPLOTACIONES AGRICOLAS - 1959-II

Total de personas	1 034 114
Productor y miembros del hogar censal del productor	1 028 479
Varones	(534 432)
Hembras	(494 047)
Otras personas que viven en la explotación	5 635
Varones	(4 685)
Hembras	(950)

6 - FUERZA MOTRIZ Y MAQUINARIA AGRICOLA Y MEDIOS GENERALES DE TRANSPORTE 1959-I⁵

Empleo y fuente de energía en las explotaciones

Número de explotaciones que han declarado empleo de energía eléctrica (total) ⁶	172 772
Ajena	(172 570)
Producida en la explotación	(202)

Material agrícola que se indica propiedad del productor

Motores de combustión interna

Número de explotaciones informantes	8 694
Número de motores	9 249

Máquinas de vapor

Número de explotaciones informantes	6
Número de máquinas de vapor	8

Molinos de viento

Número de explotaciones informantes	15
Número de molinos	18

Ruedas hidráulicas

Número de explotaciones informantes	242
Número de ruedas hidráulicas	256

Motores eléctricos

Número de explotaciones informantes	121 101
Número de motores	231 970

Tractores (total)

Tractores (total)	44 069
Tractores de ruedas	38 979
De menos de 20 cv	(7 320)
De 20 a menos de 30 cv	(19 089)
De 30 a menos de 40 cv	(9 334)
De 40 cv o más	(3 236)

Tractores de oruga

Número de explotaciones informantes ..	895
Total de tractores	917
De menos de 20 cv	(164)
De 20 a menos de 30 cv	(448)
De 30 cv o más	(305)

Tractores hortícolas

Número de explotaciones informantes ..	3 674
Número de tractores	(4 001)

Otros tractores

Número de explotaciones informantes ..	165
Número de tractores	(172)

Otra maquinaria agrícola (número)

Arados (total)	240 617
De tracción animal	(198 199)
De tractor	(42 418)
Escarificadores de dientes	186 454
Escarificadores de discos	12 438
Rastras escardadoras, extirpadores y cultivadores	72 404
Sembradoras mecánicas (total)	69 818
Manuales	(20 349)
De tracción animal	(44 190)
De tractor	(5 279)
Plantadoras de patatas	10 387
Azadas (de tracción animal)	13 875
Azadas rotatorias (total)	38 105
De tracción animal	(33 824)
De tractor	(4 281)
Distribuidoras de abonos	39 100
Extendedoras de estiércol de establo	2 557
Cargadoras de estiércol de corral	1 189
Pulverizadores (total)	50 507
De mochila	(26 679)
Otros	(23 828)
Espolvoreadores (total)	9 779
Manuales	(8 789)
Mecánicos	(990)
Rodillos	100 678
Trasplantadores	1 437
Regeneradores para pastos	8 768
Segadoras (total)	95 579
De tracción animal	(80 129)
Con motor auxiliar	(966)
De tractor	(14 484)
Rastrillos (tracción animal)	23 292
Rastrillos para forrajes	432
Segadoras y agavilladoras (total)	50 959
De motor	(8 204)
De tracción animal	(42 755)

⁵ Para más datos acerca de la maquinaria que sea propiedad de explotaciones no agrícolas véase la nota de la página 21. - ⁶ No comprende información sobre los productores que practican la agricultura a título de ocupación subsidiaria, pero que han declarado ventas de productos agrícolas de sus explotaciones.

Superficie: en hectáreas
Producción: en toneladas métricas
(Salvo indicación en contrario)

BELGICA

No clasificado de acuerdo con el tamaño de la explotación

Cosechadoras-trilladoras	1 805
Maquinaria cosechadora de patatas	30 249
Maquinaria cosechadora de remolacha azucarera	2 570
Cosechadoras y desmochadoras de remolacha	332
Cosechadoras de forrajes	633
Henificadoras y volteadoras de heno	48 488
Desmochadoras de remolacha	2 094
Arrancadoras de remolacha	5 100
Cosechadoras de lino	2 115
Excavadoras de raíces y achicoria	1 830
Trilladoras	21 226
Recogedoras-embaladoras	1 634
Prensas enfardeladoras de paja	1 193
Cortadoras de forraje verde y ensilado	804
Separadoras	15 820
Trituradoras de grano, trituradoras y molinos	34 788
Machacadoras de patatas	10 185
Rompedoras de tortas de aceite	794
Cortarraices	60 760
Cortazurriones	9 502
Aventadoras	58 004
Lavadoras de remolacha	841
Cocedoras de patatas para el ensilaje	569
Cocedoras de piensos	38 586
Ordeñadoras mecánicas	31 748
Desnatadoras	87 785
Incubadoras (total)	1068
Hasta 500 huevos de capacidad	(279)
De 500 huevos de capacidad o más	(789)
Refrigeradoras de leche	3 960
Clasificadoras de huevos	248

Secadoras de productos agrícolas	2 327
Remolques	299 514
Camiones, camionetas y jeeps	9 491
Elevadores	5 412

7 - RIEGO Y AVENAMIENTO 1959-I

Superficie provista de medios de riego	
Número de explotaciones informantes	425
Superficie	450
Superficie avenada con desagües cubiertos	
Número de explotaciones informantes	28 407
Superficie	142 506

8 - ABONOS Y ENMIENDAS 1959-II

Aplicación de abonos orgánicos e inorgánicos	
Número de explotaciones informantes	249 029
Abonos orgánicos	
Estiércol	
Cantidad aplicada (toneladas métricas) ..	8 964
Otros fertilizantes orgánicos	
Cantidad aplicada (toneladas métricas) ..	57
Fertilizantes inorgánicos	
Fertilizantes nitrogenados	
Cantidad aplicada (toneladas métricas) ..	402 078
Fertilizantes fosfatados	
Cantidad aplicada (toneladas métricas) ..	522 966
Fertilizantes potásicos	
Cantidad aplicada (toneladas métricas) ..	345 792
Fertilizantes inorgánicos mixtos	
Cantidad aplicada (toneladas métricas) ..	269 748
Otros abonos	
Sangre (seca), harina de huesos y otros sub-productos animales	
Cantidad aplicada (toneladas métricas) ..	798
Desperdicios de lana	
Cantidad aplicada (toneladas métricas) ..	7 289
Guano	
Cantidad aplicada (toneladas métricas) ..	1 675
Aplicación de enmiendas	
Cal	
Cantidad aplicada (toneladas métricas) ..	275 818
Otras enmiendas	
Cantidad aplicada (toneladas métricas) ...	248 494

NOTA: La información adicional acerca de la maquinaria agrícola seleccionada propiedad de explotaciones no agrícolas como cooperativas, contratistas y otras entidades, es como sigue:

Motores de combustión interna	980
Tractores	2 573
Cosechadoras-trilladoras	836
Trilladoras	1 370
Recogedoras-embaladoras	487
Prensas enfardeladoras de paja	813

Superficie: en hectáreas
Producción: en toneladas métricas
(Salvo indicación en contrario)

CLASIFICACION POR TAMAÑOS CON ARREGLO A

	Explotaciones de todos los tamaños	Explotaciones sin tierras	De 0,1 a menos de 0,5 ha	De 0,5 a menos de 1 ha	De 1 a menos de 3 ha
0 - PRODUCTOR, UNIDAD DE EXPLOTACION Y REGIMEN DE TENENCIA					
Número y superficie de las explotaciones 1959-I¹					
Número	269 069	1 208	42 138	30 267	55 253
Distribución porcentual	100,0	0,4	15,7	11,3	20,5
Superficie total	1 767 447	—	31 202		250 513*
Distribución porcentual	100,0	—	1,8		14,2)
Superficie agrícola	1 660 831	—	9 521	22 477	103 649
Distribución porcentual	100,0	—	0,6	1,4	6,2
Número y superficie de las explotaciones 1959-II					
Número	262 028	1 339	37 634	29 959	53 969
Distribución porcentual	100,0	0,5	14,4	11,4	20,6
Superficie agrícola	1 649 769	—	8 861	22 267	100 910
Distribución porcentual	100,0	—	0,5	1,3	6,1
Fragmentación 1959-I					
Número de parcelas en las explotaciones informantes....	1 317 421	—	52 469	57 402	179 365
Promedio de parcelas por explotación.....	4,9	—	1,2	1,9	3,2
Número de explotaciones integradas por:					
1 parcela	72 636	—	33 826	14 405	12 869
2-4 parcelas	92 166	—	8 234	14 945	29 726
5-9 parcelas	65 634	—	72	907	11 829
10 parcelas o más	37 425	—	6	10	829
Edad del productor 1959-I					
Número de productores:					
De menos de 30 años de edad	14 984	120	2 080	1 323	2 886
De 30-39 años de edad	49 871	297	7 106	4 552	8 828
De 40-49 años de edad	57 317	295	8 331	5 833	11 069
De 50-64 años de edad	108 208	343	15 402	11 397	24 052
De 65 años o más	38 689	153	9 219	7 162	8 418
Número y superficie agrícola de las explotaciones según el régimen de tenencia 1959-I					
Explotadas con arreglo a una sola forma de tenencia					
Propiedad del productor o que éste posee a modo de propietario					
Número	71 819	—	28 600	14 021	15 031
Superficie agrícola	160 588	—	6 085	10 183	26 055
Tomadas en arrendamiento					
Número	66 502	—	8 829	6 824	12 999
Superficie agrícola	512 848	—	1 983	5 077	24 307
Explotadas con arreglo a más de una forma de tenencia					
Propiedad del productor en un 50% o más					
Número	48 695	—	2 185	3 807	10 765
Superficie agrícola	334 242	—	642	2 907	20 844
Tomadas en arrendamiento en un 50% o más					
Número	80 845	—	2 524	5 615	16 458
Superficie agrícola	653 153	—	811	4 310	32 443
Superficie agrícola de las explotaciones según el régimen de tenencia 1959-I					
Propiedad del propietario o que éste posee a modo de propietario					
Número	536 955	—	6 635	13 001	47 775
Tomadas en arrendamiento	1 123 876	—	2 887	9 476	55 875

* Superficie total: 250.513 ha, y distribución porcentual: 14,2 se refiere a las explotaciones de los tamaños «De 1 a menos de 3 ha» y «De 3 a menos de 5 ha».

¹ No comprende información sobre el número y la superficie agrícola de los productores ocasionales de productos agrícolas que no se destinan a la venta, ni acerca de las huertas caseras o huertos cuyos productos agrícolas se dedican exclusivamente al consumo doméstico. Los datos relativos al número y a la superficie agrícola de todas las unidades de explotación, son los siguientes:

CLASIFICACION POR TAMAÑOS CON ARREGLO A

	Explotaciones de todos los tamaños	Explotaciones sin tierras	De 0,1 a menos de 0,5 ha	De 0,5 a menos de 1 ha	De 1 a menos de 3 ha
Número y superficie de las explotaciones					
Número	1 022 191	1 208	760 069	42 208	58 122
Distribución porcentual	100,0	0,1	75,9	4,2	5,8
Superficie agrícola	1 717 225	—	51 649	30 543	107 875
Distribución porcentual	100,0	—	3,0	1,8	6,3

LA SUPERFICIE AGRICOLA DE LA EXPLOTACION

Clasificado de acuerdo con el tamaño de la explotación

De 3 a menos de 5 ha	De 5 a menos de 10 ha	De 10 a menos de 20 ha	De 20 a menos de 50 ha	De 50 a menos de 100 ha	De 100 ha o más	
37 968 14,1	52 583 19,5	35 165 13,1	12 305 4,6	1 873 0,7	309 0,1	0 - PRODUCTOR, UNIDAD DE EXPLOTACION Y REGIMEN DE TENENCIA
* { — } —	386 882 21,9	515 136 29,1	393 201 22,2	135 298 7,7	55 215 3,1	Número y superficie de las explotaciones 1959-I'
149 088 9,0	374 915 22,5	487 475 29,4	347 727 20,9	126 136 7,6	39 843 2,4	Número Distribución porcentual
37 269 14,2	52 167 19,9	35 334 13,5	12 182 4,7	1 870 0,7	305 0,1	Superficie total Distribución porcentual
146 124 8,9	372 085 22,6	490 465 29,7	344 522 20,9	125 663 7,6	38 872 2,4	Superficie agrícola Distribución porcentual
200 692 5,3	368 467 7,0	317 555 9,0	121 374 9,9	17 116 9,1	2 981 9,6	Número y superficie de las explotaciones 1959-II
3 893 14 103 15 903 4 069	3 986 14 455 21 049 13 093	2 413 7 689 11 546 13 517	956 2 589 3 698 5 062	234 380 544 715	54 45 86 124	Número Distribución porcentual
2 320 6 950 8 116 16 633 3 949	3 414 11 174 11 908 21 292 4 795	2 142 7 813 8 370 13 408 3 432	614 2 672 2 911 4 801 1 307	70 418 397 763 225	15 61 87 117 29	Superficie agrícola Distribución porcentual
5 467 20 837	5 348 37 442	2 659 35 730	600 16 819	81 5 328	12 2 109	Fragmentación 1959-I
9 102 35 747	13 366 95 772	9 871 138 436	4 370 125 729	988 67 243	153 18 554	Número de parcelas en las explotaciones informantes Promedio de parcelas por explotación
8 709 34 282	12 778 90 987	8 218 112 663	2 031 55 865	164 10 667	38 5 385	Número de explotaciones integradas por: 1 parcela 2-4 parcelas 5-9 parcelas 10 parcelas o más
14 690 58 221	21 091 150 714	14 417 200 646	5 304 149 314	640 42 899	106 13 795	Edad del productor 1959-I
58 174 90 913	136 812 238 102	160 101 327 374	86 526 261 201	19 958 106 178	7 973 31 870	Número de productores: De menos de 30 años de edad De 30-39 años de edad De 40-49 años de edad De 50-64 años de edad De 65 años o más
						Número y superficie agrícola de las explotaciones según el régimen de tenencia 1959-I
						Explotadas con arreglo a una sola forma de tenencia
						Propiedad del productor o que éste posee a modo de propietario
						Número Superficie agrícola
						Tomadas en arrendamiento
						Número Superficie agrícola
						Explotadas con arreglo a más de una forma de tenencia
						Propiedad del productor en un 50% o más
						Número Superficie agrícola
						Tomadas en arrendamiento en un 50% o más
						Número Superficie agrícola
						Superficie agrícola de las explotaciones según el régimen de tenencia 1959-I
						Propiedad del propietario o que éste posee a modo de propietario
						Tomadas en arrendamiento

* Superficie total: 250.513 ha. y distribución porcentual: 14,2 se refiere a las explotaciones de los tamaños «De 1 a menos de 3 ha» y «De 3 a menos de 5 ha».

LA SUPERFICIE AGRICOLA DE LA EXPLOTACION

De 3 a menos de 5 ha	De 5 a menos de 10 ha	De 10 a menos de 20 ha	De 20 a menos de 50 ha	De 50 a menos de 100 ha	De 100 ha o más	
38 221 3,8	52 684 5,3	35 188 3,5	12 309 1,2	1 873 0,2	309 —	Número y superficie de las explotaciones
150 000 8,7	375 577 21,9	487 773 28,4	347 829 20,3	126 136 7,3	39 843 2,3	Número Distribución porcentual
						Superficie agrícola Distribución porcentual

Superficie: en hectáreas
Producción: en toneladas métricas
(Salvo indicación en contrario)

CLASIFICACION POR TAMAÑOS CON ARREGLO A

	Explotaciones de todos los tamaños	Explotaciones sin tierras	De 0,1 a menos de 0,5 ha	De 0,5 a menos de 1 ha	De 1 a menos de 3 ha
1 - APROVECHAMIENTO DE LA TIERRA 1959-I					
Aprovechamiento de la tierra en las explotaciones (superficie)					
Tierras de cultivo	913 804	—	7 641	13 522	54 278
Prados y praderas permanentes	747 027	—	1 880	8 955	49 371
Montes o bosques	29 761	115	978	798	3 236
Toda otra clase de tierras	76 855	245	2 788	2 867	8 517
2 - CULTIVOS - SUPERFICIE 1959-I²					
Cultivos en tierras arables					
Trigo (total)					
Número de explotaciones informantes	121 403	—	3 591	8 240	21 521
Superficie	198 215	—	395	1 437	7 140
<i>Trigo de invierno</i>					
Número de explotaciones informantes	108 326	—	3 191	7 425	19 535
Superficie	(159 794)	(—)	(344)	(1 260)	(6 272)
<i>Trigo de primavera</i>					
Número de explotaciones informantes	31 905	—	416	935	3 017
Superficie	(38 421)	(—)	(51)	(177)	(868)
Centeno					
Número de explotaciones informantes	85 158	—	3 045	7 353	20 473
Superficie	61 196	—	282	1 179	6 649
Maíz					
Superficie	465	—	28	37	69
Cebada					
Superficie (total)	108 986	—	110	419	2 882
<i>Cebada de invierno</i>					
Número de explotaciones informantes	35 872	—	207	929	4 627
Superficie	(34 257)	(—)	(24)	(146)	(1 187)
<i>Cebada de primavera</i>					
Número de explotaciones informantes	58 945	—	722	1 416	5 197
Superficie	(74 729)	(—)	(86)	(273)	(1 695)
Avena					
Número de explotaciones informantes	138 455	—	1 701	5 674	24 040
Superficie	139 739	—	154	771	6 188
Morcajo (comuña)					
Superficie	586	—	1	2	26
Alforfón					
Superficie	424	—	1	8	27
Espelta					
Superficie	7 477	—	1	8	63
Otros cereales					
Superficie	3 447	—	6	13	116
Frijoles secos comestibles					
Superficie	395	—	7	12	24
Guisantes (arvejas) secos comestibles					
Superficie	7 179	—	16	25	94
Habones					
Superficie	3 864	—	3	5	18
Altramuz					
Superficie	33	—	1	2	5

² Comprende datos sobre segundos cultivos tomados de la segunda parte del censo que llevan la indicación «1959-II». —

A SUPERFICIE AGRICOLA DE LA EXPLOTACION

Clasificado de acuerdo con el tamaño de la explotación

De 3 a menos de 5 ha	De 5 a menos de 10 ha	De 10 a menos de 20 ha	De 20 a menos de 50 ha	De 50 a menos de 100 ha	De 100 ha o más	
						1 - APROVECHAMIENTO DE LA TIERRA 1959-I
						Aprovechamiento de la tierra en las explotaciones (superficie)
78 183	192 919	252 453	201 021	83 395	30 392	Tierras de cultivo
70 905	181 996	235 022	146 706	42 741	9 451	Prados y praderas permanentes
2 896	5 941	6 893	4 780	3 152	972	Montes o bosques
8 914	18 548	18 540	12 032	3 446	958	Toda otra clase de tierras
						2 - CULTIVOS - SUPERFICIE 1959-I²
						Cultivos en tierras arables
						Trigo (total)
						Número de explotaciones informantes
19 743	31 001	24 549	10 678	1 781	299	Superficie
11 686	32 319	54 481	55 022	25 773	9 962	<i>Trigo de invierno</i>
						Número de explotaciones informantes
18 084	27 619	21 175	9 373	1 641	283	Superficie
(10 390)	(28 118)	(45 236)	(42 868)	(18 321)	(6 985)	<i>Trigo de primavera</i>
						Número de explotaciones informantes
3 353	7 455	9 471	5 679	1 336	243	Superficie
(1 296)	(4 201)	(9 245)	(12 154)	(7 452)	(2 977)	Centeno
						Número de explotaciones informantes
17 848	23 318	10 752	2 180	171	18	Superficie
10 918	22 823	14 716	3 755	513	361	Maíz
						Superficie
63	111	81	51	10	15	Cebada
						Superficie (total)
5 581	18 314	31 726	31 298	13 825	4 831	<i>Cebada de invierno</i>
						Número de explotaciones informantes
6 137	10 483	8 572	3 829	894	194	Superficie
(2 466)	(6 590)	(9 305)	(7 988)	(4 653)	(1 898)	<i>Cebada de primavera</i>
						Número de explotaciones informantes
6 920	16 830	17 466	8 681	1 464	249	Superficie
(3 115)	(11 724)	(22 421)	(23 310)	(9 172)	(2 933)	Avena
						Número de explotaciones informantes
25 800	40 138	28 313	10 821	1 699	269	Superficie
12 086	33 510	43 710	29 531	10 866	2 923	Morcajo (comuña)
						Superficie
62	150	206	103	36	—	Alforfón
						Superficie
37	101	136	77	32	5	Espelta
						Superficie
185	908	2 871	2 525	824	92	Otros cereales
						Superficie
230	754	1 251	766	261	50	Frijoles secos comestibles
						Superficie
18	59	114	118	42	1	Guisantes (arvejas) secos comestibles
						Superficie
200	933	2 377	2 896	537	101	Habones
						Superficie
36	138	457	1 225	1 324	658	Altramuz
						Superficie
6	9	3	3	3	1	

Superficie: en hectáreas
 Producción: en toneladas métricas
 (Salvo indicación en contrario)

CLASIFICACION POR TAMAÑOS CON ARREGLO A

	Explotaciones de todos los tamaños	Explotaciones sin tierras	De 0,1 a menos de 0,5 ha	De 0,5 a menos de 1 ha	De 1 a menos de 3 ha
Veas					
Superficie	117	—	—	—	1
Cereales mezclados y leguminosas para grano					
Superficie	28	—	—	1	—
Patatas (papas)					
Número de explotaciones informantes ³	194 890	—	21 133	20 818	41 008
Superficie	71 272	—	1 390	2 271	7 483
Nabos forrajeros					
Superficie 1959-I	124	—	2	3	9
Superficie 1959-II	100 733	—	369	1 539	10 023
Rutabañas forrajeras					
Superficie	244	—	3	3	11
Zanahorias para forraje					
Superficie 1959-I	712	—	10	34	109
Superficie 1959-II	1 077	—	8	31	151
Remolacha forrajera					
Superficie	52 998	—	264	1 282	6 409
Otros tubérculos y raíces para forraje					
Superficie	103	—	2	4	16
Remolacha forrajera					
Número de explotaciones informantes	39 757	—	236	606	2 627
Superficie	63 747	—	38	126	804
Lino					
Número de explotaciones informantes	10 853	—	28	33	229
Superficie	20 773	—	4	9	100
Nabina o colza					
Superficie	80	—	—	—	2
Otros cultivos oleaginosos					
Superficie	40	—	—	—	—
Condimentos, plantas medicinales y aromáticas					
Superficie	25	—	3	3	1
Tabaco					
Superficie	1 392	—	68	73	146
Lúpulo					
Superficie	657	—	16	20	64
Achicoria para café					
Superficie	1 278	—	7	9	43
Praderas temporales					
Número de explotaciones informantes	36 371	—	587	1 286	5 373
Superficie (total)	52 861	—	72	346	2 482
Corte para heno					
Superficie	(31 353)	(—)	(46)	(198)	(1 543)
Para el pastoreo					
Superficie	(21 508)	(—)	(26)	(148)	(939)
Alfalfa					
Superficie	8 625	—	6	29	152
Tréboles					
Superficie	28 928	—	27	147	1 237

³ No comprende explotaciones que declararon patatas tempranas cosechadas antes de agosto de 1958.

BELGICA

A SUPERFICIE AGRICOLA DE LA EXPLOTACION

Clasificado de acuerdo con el tamaño de la explotación

De 3 a menos de 5 ha	De 5 a menos de 10 ha	De 10 a menos de 20 ha	De 20 a menos de 50 ha	De 50 a menos de 100 ha	De 100 ha o más	
3	10	29	40	24	10	Veas Superficie
—	1	4	1	8	13	Cereales mezclados y leguminosas para grano Superficie
30 061 9 498	42 382 19 909	28 186 18 929	9 933 10 352	1 204 1 182	165 258	Patatas (papas) Número de explotaciones informantes ³ Superficie
15 17 008	44 36 911	37 26 928	14 7 593	— 279	— 83	Nabos forrajeros Superficie 1959-I Superficie 1959-II
18	58	106	42	2	1	Rutabagas forrajeras Superficie
127 207	209 370	166 234	52 72	5 4	— —	Zanahorias para forraje Superficie 1959-I Superficie 1959-II
8 232	15 480	13 281	6 597	1 242	211	Remolacha forrajera Superficie
11	21	32	10	7	—	Otros tubérculos y raíces para forraje Superficie
4 447 2 097	11 275 9 102	12 444 18 084	6 578 18 592	1 275 10 166	269 4 738	Remolacha forrajera Número de explotaciones informantes Superficie
513 274	2 147 1 523	3 980 4 852	2 979 7 006	755 4 702	189 2 303	Lino Número de explotaciones informantes Superficie
—	2	1	17	45	13	Nabina o colza Superficie
—	1	5	33	1	—	Otros cultivos oleaginosos Superficie
2	4	3	1	—	8	Condimentos, plantas medicinales y aromáticas Superficie
148	387	396	173	1	—	Tabaco Superficie
100	169	179	109	—	—	Lúpulo Superficie
125	428	446	210	10	—	Achicoria para café Superficie
6 790 4 648	12 023 13 420	8 022 18 997	2 025 9 857	235 2 494	30 545	Praderas temporales Número de explotaciones informantes Superficie (total)
(3 063)	(8 715)	(11 284)	(5 045)	(1 186)	(273)	Corte para heno Superficie
(1 585)	(4 705)	(7 713)	(4 812)	(1 308)	(272)	Para el pastoreo Superficie
308	1 120	2 280	2 803	1 286	641	Alfalfa Superficie
2 090	4 706	7 652	7 692	4 345	1 032	Tréboles Superficie

Superficie: en hectáreas
 Producción: en toneladas métricas
 (Salvo indicación en contrario)

CLASIFICACION POR TAMAÑOS CON ARREGLO A

	Explotaciones de todos los tamaños	Explotaciones sin tierras	De 0,1 a menos de 0,5 ha	De 0,5 a menos de 1 ha	De 1 a menos de 3 ha
Mielga					
Superficie	119	—	—	1	3
Cereales no maduros					
Superficie 1959-II	2 075	—	3	10	69
Raygrass para forraje					
Superficie 1959-II	7 098	—	4	25	233
Maíz para ensilaje					
Superficie	1 025	—	1	1	4
Malz para forraje					
Superficie 1959-II	1 538	—	2	12	105
Repollos forrajeros					
Superficie 1959-I	393	—	11	11	28
Superficie 1959-II	9 981	—	54	86	428
Cultivos mixtos verdes para forraje					
Superficie 1959-II	1 093	—	2	3	31
Otros cultivos verdes para forraje					
Superficie 1959-I	6 393	—	23	64	469
Superficie 1959-II	6 283	—	13	43	256
Hortalizas cosechadas para la venta					
Coles (roja, blanca, berza de Saboya y coles de Bruselas)					
Superficie	788	—	36	72	202
Espárragos					
Superficie	628	—	147	80	160
Apio					
Superficie	126	—	13	28	45
Achicoria witloof					
Superficie	3 071	—	111	205	962
Endivia, lechuga y lechuga arrepollada					
Superficie	365	—	47	92	150
Espinacas					
Superficie	123	—	12	27	49
Puerro					
Superficie	275	—	38	69	109
Ruibarbo					
Superficie	36	—	6	7	11
Hierba de los canónigos					
Superficie	25	—	4	6	10
Tomates					
Superficie	320	—	18	53	190
Pepinillos					
Superficie	29	—	6	5	7
Cebollas					
Superficie	364	—	23	30	61
Zanahorias					
Superficie	362	—	31	44	94

BELGICA

A SUPERFICIE AGRICOLA DE LA EXPLOTACION

Clasificado de acuerdo con el tamaño de la explotación

De 3 a menos de 5 ha	De 5 a menos de 10 ha	De 10 a menos de 20 ha	De 20 a menos de 50 ha	De 50 a menos de 100 ha	De 100 ha o más	
5	32	40	30	8	—	Mielga Superficie
159	581	695	463	83	12	Cereales no maduros Superficie 1959-II
670	2 441	2 618	949	89	69	Raygrass para forraje Superficie 1959-II
8	59	245	479	186	42	Maiz para ensilaje Superficie
205	520	427	219	36	12	Maiz para forraje Superficie 1959-II
30	75	133	81	21	3	Repollos forrajeros Superficie 1959-I
796	2 513	3 562	2 276	239	27	Superficie 1959-II
78	274	347	273	70	15	Cultivos mixtos verdes para forraje Superficie 1959-II
738	1 448	1 921	1 368	308	54	Otros cultivos verdes para forraje Superficie 1959-I
408	1 195	1 895	1 528	683	262	Superficie 1959-II
						Hortalizas cosechadas para la venta
126	160	69	71	47	5	Coles (roja, blanca, berza de Saboya y coles de Bruselas) Superficie
121	101	15	3	1	—	Espárragos Superficie
7	6	15	11	1	—	Apio Superficie
840	585	190	113	62	3	Achicoria witloof Superficie
42	27	4	2	1	—	Endivia, lechuga y lechuga arropollada Superficie
15	9	2	4	5	—	Espinacas Superficie
26	17	8	5	1	2	Puerro Superficie
4	5	1	2	—	—	Rutbarbo Superficie
2	2	1	—	—	—	Hierba de los canónigos Superficie
41	15	2	1	—	—	Tomates Superficie
2	5	4	—	—	—	Pepinillos Superficie
33	60	65	57	35	—	Cebollas Superficie
39	60	48	25	20	1	Zanahorias Superficie

Superficie: en hectáreas
Producción: en toneladas métricas
(Salvo indicación en contrario)

CLASIFICACION POR TAMAÑOS CON ARREGLO A

	Explotaciones de todos los tamaños	Explotaciones sin tierras	De 0,1 a menos de 0,5 ha	De 0,5 a menos de 1 ha	De 1 a menos de 3 ha
Apio nabo					
Superficie	38	—	3	8	16
Escorzonera					
Superficie	249	—	4	7	22
Frijoles verdes					
Superficie	698	—	56	65	152
Guisantes (arvejas) verdes					
Superficie	3 169	—	27	35	93
Coliflor y brécoles					
Superficie	577	—	17	77	298
Otras hortalizas					
Superficie	162	—	27	39	61
Cultivos de invernadero					
Superficie	1 223	—	552	272	297
Cultivos para semillas					
Superficie	1 179	—	1	2	21
Cultivos para abono verde					
Superficie 1959-II	15 396	—	24	51	288
Otros cultivos en tierras arables					
Superficie	4 847	—	804	555	918
Prados y praderas permanentes					
Prados permanentes de corte para heno. (Superficie) ..	189 520	—	402	2 079	13 436
Cultivos permanentes					
Arboles frutales					
Superficie (total)	45 349	—	2 170	2 729	6 277
Para venta					
Superficie	(36 950)	(—)	(1 427)	(1 992)	(4 893)
Para el consumo doméstico					
Superficie	(8 399)	(—)	(743)	(737)	(1 384)
Manzanas					
Número de árboles	3 407 380	—	133 444	195 093	563 544
Peras					
Número de árboles	1 243 946	—	62 224	90 655	229 342
Cerezas					
Número de árboles	302 112	—	17 032	19 100	41 818
Melocotones					
Número de árboles	272 066	—	18 445	32 294	65 171
Ciruelas					
Número de árboles	483 931	—	31 440	39 967	85 161
Albaricoques					
Número de árboles	122 802	—	16 177	16 448	25 459
Nueces					
Número de árboles	37 143	—	3 372	3 863	7 007
Otros árboles frutales					
Número de árboles	41 960	—	3 755	3 786	7 327
Fresas					
Superficie	957	—	248	162	221
Uva espina					
Número de plantas	390 524	—	50 112	64 969	112 574

BELGICA

A SUPERFICIE AGRICOLA DE LA EXPLOTACION

Clasificado de acuerdo con el tamaño de la explotación

De 3 a menos de 5 ha	De 5 a menos de 10 ha	De 10 a menos de 20 ha	De 20 a menos de 50 ha	De 50 a menos de 100 ha	De 100 ha o más	
4	4	2	1	—	—	Apio nabo Superficie
26	83	71	36	—	—	Escorzonera Superficie
75	80	78	101	64	27	Frijoles verdes Superficie
74	228	419	537	854	902	Guisantes (arvejas) verdes Superficie
92	75	11	4	3	—	Coliflor y brécoles Superficie
12	12	6	4	—	1	Otras hortalizas Superficie
54	28	14	5	1	—	Cultivos de invernadero Superficie
12	106	259	548	168	62	Cultivos para semillas Superficie
483	1 647	3 914	4 412	2 953	1 624	Cultivos para abono verde Superficie 1959-II
596	852	619	335	108	60	Otros cultivos en tierras arables Superficie
20 610	51 586	62 611	30 869	6 582	1 345	Prados y praderas permanentes Prados permanentes de corte para heno, (Superficie)
						Cultivos permanentes
						Arboles frutales
5 606	11 101	9 668	5 588	1 788	422	Superficie (total)
(4 449)	(9 143)	(8 200)	(4 857)	(1 598)	(391)	Para venta Superficie
(1 157)	(1 958)	(1 468)	(731)	(190)	(31)	Para el consumo doméstico Superficie
467 834	870 520	654 126	388 528	92 530	41 761	<i>Manzanas</i> Número de árboles
181 124	306 597	215 775	126 876	21 882	9 471	<i>Peras</i> Número de árboles
39 338	80 050	62 785	32 607	7 502	1 880	<i>Cerezas</i> Número de árboles
60 885	64 759	22 659	7 273	477	103	<i>Melocotones</i> Número de árboles
69 581	116 461	87 630	43 773	8 226	1 692	<i>Ciruelas</i> Número de árboles
19 844	22 752	14 182	6 547	1 319	74	<i>Albaricoques</i> Número de árboles
5 259	9 630	5 351	1 795	733	133	<i>Nueces</i> Número de árboles
8 760	6 642	5 821	4 930	896	43	<i>Otros árboles frutales</i> Número de árboles
103	134	74	13	1	1	Fresas Superficie
59 888	75 365	13 378	14 133	2	103	Uva espina Número de plantas

Superficie: en hectáreas
Producción: en toneladas métricas
(Salvo indicación en contrario)

CLASIFICACION POR TAMAÑOS CON ARREGLO A

	Explotaciones de todos los tamaños	Explotaciones sin tierras	De 0,1 a menos de 0,5 ha	De 0,5 a menos de 1 ha	De 1 a menos de 3 ha
Grosellas					
Número de plantas	523 887	—	101 131	95 384	155 648
Otros frutos pequeños cultivados					
Número de plantas	73 302	—	4 905	37 395	7 696
Mimbreras					
Superficie	475	—	18	35	116
Viveros					
Superficie (total)	1 427	—	74	85	252
Viveros de árboles frutales					
Superficie	(329)	(—)	(9)	(14)	(51)
Número de árboles	5 481 621	—	122 722	138 606	812 952
Viveros de árboles ornamentales y arbustos					
Superficie	(1 098)	(—)	(65)	(71)	(201)
3 - GANADO Y AVES DE CORRAL 1959-1⁴					
Caballos, mulas y asnos					
Caballos					
Número de explotaciones informantes	115 488	10	229	1 194	13 593
Total de caballos	169 745	17	234	1 237	13 884
Caballos menores de 3 años	31 643	3	19	122	1 124
Potros y potrancas menores de 1 año	(12 216)	(—)	(2)	(21)	(160)
Potros y potrancas de 1 año a menos de 3	(19 427)	(3)	(17)	(101)	(964)
Caballos de 3 años o más	138 102	14	215	1 115	12 760
Garañones de 3 años o más	(2 145)	(3)	(10)	(20)	(147)
Castrados de 3 años o más	(44 340)	(7)	(122)	(634)	(6 721)
Yeguas de 3 años o más	(91 617)	(4)	(83)	(461)	(5 892)
Mulas y asnos					
Total de mulas y asnos	1 472	2	74	335	680
Ganado vacuno					
Número de explotaciones informantes	208 410	147	5 451	18 150	46 966
Total de reses	2 642 957	691	9 531	34 901	176 899
Reses menores de 2 años	1 402 118	474	5 605	16 822	80 067
Terneras menores de 1 año	(775 040)	(354)	(3 246)	(8 634)	(44 047)
Reses de 1 año y menos de 2	(627 078)	(120)	(2 359)	(8 188)	(36 020)
Reses de 2 años o más	1 240 839	217	3 926	18 079	96 832
Vacas	1 011 725	137	3 321	16 232	86 145
Destinadas exclusivamente al ordeño	(1 002 058)	(135)	(3 266)	(15 905)	(83 102)
Destinadas al ordeño y a animales de tiro	(9 667)	(2)	(55)	(327)	(3 043)
Vaquillas	125 170	14	237	991	5 217
Toros	13 677	3	56	127	463
Otro ganado vacuno	90 267	63	312	729	5 007
Bueyes destinados a animales de tiro	(3 148)	(—)	(1)	(16)	(225)
Destinados principalmente a la producción de carne	(87 119)	(63)	(311)	(713)	(4 782)
Explotaciones que informan sobre un determinado número de reses					
No declararon ganado vacuno	60 659	1 061	36 687	12 117	8 287
Han declarado 1 res	15 117	29	3 074	7 433	4 215
Han declarado 2-4 reses	49 525	72	2 217	10 205	29 251
Han declarado 5-10 reses	55 808	32	134	494	12 882
Han declarado 11-20 reses	48 817	10	18	13	589
Han declarado 21-50 reses	34 474	4	7	5	27
Han declarado 51 reses o más	4 669	—	1	—	2
Ganado ovino					
Total de ovinos	112 162	1 852	19 180	16 250	21 349
Corderos menores de 1 año	51 256	800	8 106	6 964	9 221
Ovinos de 1 año o más	60 906	1 052	11 074	9 286	12 128
Machos	(1 512)	(11)	(219)	(193)	(349)
Hembras	(32 150)	(370)	(8 009)	(6 534)	(6 048)
No clasificados por sexo	(27 244)	(671)	(2 846)	(2 559)	(5 731)
Ganado caprino					
Total de cabras	8 488	40	2 818	2 210	1 829
Cabras menores de 1 año	1 790	12	474	332	378
Cabras de 1 año o más	6 698	28	2 344	1 878	1 451
Machos	(611)	(2)	(176)	(98)	(115)
Hembras	(6 087)	(26)	(2 168)	(1 780)	(1 336)

⁴ Para información sobre el número de cabezas de ganado y aves de corral de los productores ocasionales de productos agrícolas que no destinan a la venta, y acerca de las huertas caseras o huertos cuyos productos agrícolas se dedican exclusivamente al consumo doméstico, véase la nota 4 en la página 19.

A SUPERFICIE AGRICOLA DE LA EXPLOTACION

Clasificado de acuerdo con el tamaño de la explotación

De 3 a menos de 5 ha	De 5 a menos de 10 ha	De 10 a menos de 20 ha	De 20 a menos de 50 ha	De 50 a menos de 100 ha	De 100 ha o más	
60 269	70 893	24 151	13 225	475	2 711	Grosellas Número de plantas
9 236	10 020	4 050	—	—	—	Otros frutos pequeños cultivados Número de plantas
73	93	33	86	17	4	Mimbreras Superficie
236	288	344	139	5	4	Viveros Superficie (total)
(60)	(62)	(80)	(48)	(5)	(—)	Viveros de árboles frutales
1 253 145	1 102 580	1 076 310	962 006	13 300	—	Superficie
(176)	(226)	(264)	(91)	(—)	(4)	Número de árboles
						Viveros de árboles ornamentales y arbustos
						Superficie
						3 - GANADO Y AVES DE CORRAL 1959-I¹
						Caballos, mulas y asnos
						Caballos
23 518	40 080	26 007	9 253	1 382	222	Número de explotaciones informantes
24 625	50 958	47 622	24 127	5 742	1 299	Total de caballos
2 349	7 286	10 481	7 571	2 167	521	Caballos menores de 3 años
(462)	(2 320)	(4 490)	(3 474)	(1 069)	(218)	Potros y potrancas menores de 1 año
(1 887)	(4 966)	(5 991)	(4 097)	(1 098)	(303)	Potros y potrancas de 1 año a menos de 3
22 276	43 684	37 129	16 556	3 575	778	Caballos de 3 años o más
(187)	(417)	(492)	(492)	(295)	(82)	Garañones de 3 años o más
(9 902)	(15 446)	(9 050)	(2 224)	(186)	(48)	Castrados de 3 años o más
(12 187)	(27 821)	(27 587)	(13 840)	(3 094)	(648)	Yeguas de 3 años o más
168	104	67	31	9	2	Mulas y asnos Total de mulas y asnos
						Ganado vacuno
36 632	51 845	34 888	12 213	1 838	280	Número de explotaciones informantes
270 001	689 370	824 732	486 434	126 035	24 363	Total de reses
129 958	356 191	452 200	276 898	71 109	12 794	Reses menores de 2 años
(76 397)	(205 665)	(250 238)	(145 032)	(35 268)	(6 159)	Terneras menores de 1 año
(53 561)	(150 526)	(201 962)	(131 866)	(35 841)	(6 635)	Reses de 1 año y menos de 2
140 043	333 179	372 532	209 536	54 926	11 569	Reses de 2 años o más
124 980	291 530	304 059	146 601	33 107	5 613	Vacas
(122 266)	(289 204)	(303 344)	(146 235)	(33 025)	(5 576)	Destinadas exclusivamente al ordeño
(2 714)	(2 326)	(715)	(366)	(82)	(37)	Destinadas al ordeño y a animales de tiro
8 169	25 982	42 216	31 948	8 815	1 581	Vaquillas
811	2 761	4 649	3 618	984	205	Toros
6 083	12 906	21 608	27 369	12 020	4 170	Otro ganado vacuno
(652)	(977)	(612)	(530)	(95)	(40)	Bueyes destinados a animales de tiro
(5 431)	(11 929)	(20 996)	(26 839)	(11 925)	(4 130)	Destinados principalmente a la producción de carne
						Explotaciones que informan sobre un determinado número de reses
1 336	738	277	92	35	29	No declararon ganado vacuno
268	79	14	5	—	—	Han declarado 1 res
6 540	1 121	93	22	4	—	Han declarado 2-4 reses
24 309	16 549	1 320	75	8	5	Han declarado 5-10 reses
5 362	28 768	13 340	682	31	4	Han declarado 11-20 reses
153	5 314	19 588	8 914	414	48	Han declarado 21-50 reses
—	14	533	2 515	1 381	223	Han declarado 51 reses o más
						Ganado ovino
8 894	11 632	13 407	10 849	6 010	2 739	Total de ovinos
4 061	5 810	6 786	5 733	2 655	1 120	Co-deros menores de 1 año
4 833	5 822	6 621	5 116	3 355	1 619	Ovinos de 1 año o más
(149)	(195)	(171)	(130)	(79)	(16)	Machos
(2 375)	(3 027)	(2 951)	(2 019)	(578)	(239)	Hembras
(2 309)	(2 600)	(3 499)	(2 967)	(2 698)	(1 364)	No clasificados por sexo
						Ganado caprino
459	466	371	225	58	12	Total de cabras
152	190	155	72	21	4	Cabras menores de 1 año
307	276	216	153	37	8	Cabras de 1 año o más
(37)	(44)	(51)	(66)	(19)	(3)	Machos
(270)	(232)	(165)	(87)	(18)	(5)	Hembras

Superficie: en hectáreas
Producción: en toneladas métricas
(Salvo indicación en contrario)

CLASIFICACION POR TAMAÑOS CON ARREGLO A

	Explotaciones de todos los tamaños	Explotaciones sin tierras	De 0,1 a menos de 0,5 ha	De 0,5 a menos de 1 ha	De 1 a menos de 3 ha
Ganado porcino					
Número de explotaciones informantes	138 947	274	4 922	7 312	23 239
Total de cerdos	1 426 929	8 414	45 650	31 634	121 860
Cerdos menores de 6 meses	1 097 209	7 330	36 398	25 542	97 642
Cerdos menores de 8 semanas	(443 130)	(368)	(4 144)	(4 220)	(21 995)
Cerdos menores de 8 semanas pero menos de 6 meses	(654 079)	(6 962)	(32 254)	(21 322)	(75 647)
Cerdos de 6 meses o más	329 720	1 084	9 252	6 092	24 218
Cerdas de cría	(195 043)	(158)	(2 055)	(2 070)	(10 377)
Toda otra clase de cerdos de 6 meses o más (incluso cerdas de engorde)	(134 677)	(926)	(7 197)	(4 022)	(13 841)
Aves de corral y conejos (número)					
Gallinas, gallos, pollos y pollitos (total)	12 414 559	430 731	2 158 572	991 104	2 050 309
Gallinas ponedoras	(6 165 988)	(106 198)	(723 643)	(455 596)	(1 028 429)
Otras aves	(6 248 571)	(324 533)	(1 434 929)	(535 508)	(1 021 880)
Patos y patitos	125 293	17 599	14 966	5 647	14 063
Gansos y gansitos	25 866	392	2 594	1 746	6 493
Pavos y pavipollos	31 663	2 058	4 737	1 947	4 242
Gallinas de Guinea	12 193	75	2 641	773	1 054
Conejos	346 683	1 872	107 915	51 194	61 426
Abejas					
Número de colmenas	41 999	2 775	16 615	3 722	5 079
4 - PERSONAL OCUPADO EN LA AGRICULTURA 1959-II					
Personas empleadas en trabajos agrícolas en la explotación					
Total de personas	566 980	1 772	55 065	48 840	100 770
Productores y miembros de sus hogares censales no remunerados	543 724	1 719	54 175	48 025	99 219
Trabajadores permanentes	372 106	288	11 924	13 902	55 859
Varones	(205 007)	(146)	(6 341)	(6 333)	(27 737)
Hembras	(167 099)	(142)	(5 583)	(7 569)	(28 122)
Trabajadores temporales	51 634	257	8 224	8 665	14 738
Varones	(29 014)	(193)	(5 707)	(5 765)	(9 387)
Hembras	(22 620)	(64)	(2 517)	(2 900)	(5 351)
Trabajadores ocasionales	119 984	1 174	34 027	25 458	28 622
Varones	(77 716)	(941)	(24 118)	(17 582)	(19 352)
Hembras	(42 268)	(233)	(9 909)	(7 876)	(9 270)
Personal remunerado (excluidos los miembros del hogar censal del productor)	16 968	53	747	692	1 283
Trabajadores permanentes	(15 811)	(47)	(702)	(630)	(1 164)
Hembras	(1 157)	(6)	(45)	(62)	(119)
Miembros remunerados del hogar censal del productor	6 288	—	143	123	268
Trabajadores permanentes	5 671	—	106	71	148
Varones	(4 146)	(—)	(80)	(64)	(105)
Hembras	(1 525)	(—)	(26)	(7)	(43)
Trabajadores temporales	274	—	7	5	28
Varones	(141)	(—)	(2)	(4)	(20)
Hembras	(133)	(—)	(5)	(1)	(8)
Trabajadores ocasionales	343	—	30	47	92
Varones	(256)	(—)	(22)	(39)	(77)
Hembras	(87)	(—)	(8)	(8)	(15)
Número de días/hombre trabajados en la explotación por trabajadores temporales u ocasionales	11 394 050	65 629	1 739 966	1 765 002	2 841 927
5 - POBLACION DE LAS EXPLORACIONES AGRICOLAS 1959-II					
Total de personas	1 034 114	4 535	124 676	104 073	193 734
Productor y miembros del hogar censal del productor	1 028 479	4 516	124 448	103 863	193 346
Varones	(534 432)	(2 371)	(63 692)	(53 746)	(100 203)
Hembras	(494 047)	(2 145)	(60 756)	(50 117)	(93 143)
Otras personas que viven en la explotación	5 635	19	228	210	388
Varones	(4 685)	(12)	(136)	(134)	(256)
Hembras	(950)	(7)	(92)	(76)	(132)
6 - FUERZA MOTRIZ Y MAQUINARIA AGRICOLA Y MEDIOS GENERALES DE TRANSPORTE 1959-I					
Número de explotaciones que han declarado el empleo de energía eléctrica (total) ⁵	172 772	128	6 712	7 119	30 569
Comprada	(172 570)	(128)	(6 704)	(7 113)	(30 519)
Producida en la explotación	(202)	(—)	(8)	(6)	(50)

⁵ No comprende información sobre productores que practican la agricultura a título de ocupación subsidiaria pero que declararon ventas de productos agrícolas de sus explotaciones.

A SUPERFICIE AGRICOLA DE LA EXPLOTACION

Clasificado de acuerdo con el tamaño de la explotación

De 3 a menos de 5 ha	De 5 a menos de 10 ha	De 10 a menos de 20 ha	De 20 a menos de 50 ha	De 50 a menos de 100 ha	De 100 ha o más	
						Ganado porcino
23 581	39 317	28 285	10 269	1 549	199	Número de explotaciones informantes
169 239	434 221	403 726	171 806	35 015	5 364	Total de cerdos
134 938	338 429	307 393	122 639	23 481	3 417	Cerdos menores de 6 meses
(45 372)	(140 521)	(140 592)	(70 074)	(13 847)	(1 997)	Cerdos menores de 8 semanas
(89 566)	(197 908)	(166 801)	(52 565)	(9 634)	(1 420)	Cerdos menores de 8 semanas pero menos de 6 meses
34 301	95 792	96 333	49 167	11 534	1 947	Cerdos de 6 meses o más
(19 358)	(58 491)	(60 287)	(33 565)	(7 524)	(1 158)	Cerdas de cría
(14 943)	(37 301)	(36 046)	(15 602)	(4 010)	(789)	Toda otra clase de cerdos de 6 meses o más (incluso cerdas de engorde)
						Aves de corral y conejos (número)
1 500 899	2 494 919	1 957 652	700 861	97 356	32 156	Gallinas gallos, pollos y pollitos (total)
(817 786)	(1 430 849)	(1 136 033)	(401 090)	(53 491)	(12 873)	Gallinas ponedoras
(683 113)	(1 064 070)	(821 619)	(299 771)	(43 865)	(19 283)	Otras aves
8 494	15 481	24 563	18 426	4 731	1 323	Patos y patitos
1 596	3 624	4 417	3 607	1 141	256	Gansos y gansitos
2 614	5 087	5 968	3 618	1 136	256	Pavos y pavipollos
1 227	2 485	1 822	1 541	457	118	Gallinas de Guinea
32 267	46 104	31 307	12 734	1 603	261	Conejos
						Abejas
3 476	4 759	3 936	1 355	235	47	Número de colmenas
						4 - PERSONAL OCUPADO EN LA AGRICULTURA 1959-II
						Personas empleadas en trabajos agrícolas en la explotación
80 434	128 397	99 928	41 333	8 531	1 910	Total de personas
79 551	126 150	94 409	34 358	5 351	767	Productores y miembros de sus hogares censales no remunerados
60 748	107 877	84 556	31 335	4 921	696	Trabajadores permanentes
(32 880)	(61 263)	(48 824)	(18 122)	(2 926)	(435)	Varones
(27 868)	(46 614)	(35 732)	(13 213)	(1 995)	(261)	Hembras
7 070	7 142	4 082	1 253	180	23	Trabajadores temporales
(3 859)	(2 769)	(1 016)	(279)	(33)	(6)	Varones
(3 211)	(4 373)	(3 066)	(974)	(147)	(17)	Hembras
11 733	11 131	5 771	1 770	250	48	Trabajadores ocasionales
(7 121)	(5 481)	(2 347)	(656)	(96)	(22)	Varones
(4 612)	(5 650)	(3 424)	(1 114)	(154)	(26)	Hembras
657	1 291	3 135	5 191	2 827	1 092	Personal remunerado (excluidos los miembros del hogar censal del productor)
(582)	(1 129)	(2 930)	(4 915)	(2 676)	(1 036)	Trabajadores permanentes
(75)	(162)	(205)	(276)	(151)	(56)	Varones
						Hembras
226	956	2 384	1 784	353	51	Miembros remunerados del hogar censal del productor
152	840	2 243	1 716	344	51	Trabajadores permanentes
(101)	(608)	(1 640)	(1 254)	(260)	(34)	Varones
(51)	(232)	(603)	(462)	(84)	(17)	Hembras
26	61	97	42	8	—	Trabajadores temporales
(21)	(34)	(43)	(15)	(2)	(—)	Varones
(5)	(27)	(54)	(27)	(6)	(—)	Hembras
48	55	44	26	1	—	Trabajadores ocasionales
(37)	(44)	(23)	(13)	(1)	(—)	Varones
(11)	(11)	(21)	(13)	(—)	(—)	Hembras
1 438 150	1 631 174	1 149 230	565 335	156 486	41 151	Número de días/hombre trabajados en la explotación por trabajadores temporales u ocasionales
						5 - POBLACION DE LAS EXPLOTACIONES AGRICOLAS 1959-II
144 034	224 205	165 314	61 171	10 582	1 790	Total de personas
143 796	223 671	164 153	59 442	9 671	1 573	Productores y miembros del hogar censal del productor
(74 895)	(116 641)	(85 724)	(31 214)	(5 097)	(849)	Varones
(68 901)	(107 030)	(78 429)	(28 228)	(4 574)	(724)	Hembras
238	534	1 161	1 729	911	217	Otras personas que viven en la explotación
(154)	(400)	(1 007)	(1 565)	(841)	(180)	Varones
(84)	(134)	(154)	(164)	(70)	(37)	Hembras
						6 - FUERZA MOTRIZ Y MAQUINARIA AGRICOLA Y MEDIOS GENERALES DE TRANSPORTE 1959-I
31 086	48 804	34 196	12 043	1 822	293	Número de explotaciones que han declarado el empleo de energía eléctrica (total) ⁵
(31 050)	(48 755)	(34 166)	(12 026)	(1 817)	(292)	Comprada
(36)	(49)	(30)	(17)	(5)	(1)	Producida en la explotación

Superficie: en hectáreas
 Producción: en toneladas métricas
 (Salvo indicación en contrario)

CLASIFICACION POR TAMAÑOS CON ARREGLO A

	Explotaciones de todos los tamaños	Explotaciones sin tierras	De 0,1 a menos de 0,5 ha	De 0,5 a menos de 1 ha	De 1 a menos de 3 ha
Material agrícola que se indica propiedad del productor					
Motores de combustión interna					
Número de explotaciones informantes	8 694	2	615	379	931
Número de motores	9 249	2	653	401	990
Máquinas de vapor					
Número de explotaciones informantes	6	—	1	—	1
Número de máquinas de vapor	8	—	3	—	1
Molinos de viento					
Número de explotaciones informantes	15	—	4	—	2
Número de molinos	18	—	7	—	2
Ruedas hidráulicas					
Número de explotaciones informantes	242	—	11	11	38
Número de ruedas	256	—	16	12	42
Motores eléctricos					
Número de explotaciones informantes	121 101	48	3 766	2 744	12 265
Número de motores	231 970	142	7 665	4 013	15 439
Tractores (total)					
	44 069	2	523	1 083	2 476
<i>Tractores de ruedas</i>					
	38 979	—	16	79	845
De menos de 20 cv	(7 320)	(—)	(7)	(36)	(414)
De 20 a menos de 30 cv	(19 089)	(—)	(5)	(30)	(257)
De 30 a menos de 40 cv	(9 334)	(—)	(3)	(13)	(130)
De 40 cv o más	(3 236)	(—)	(1)	(—)	(44)
<i>Tractores de oruga</i>					
Número de explotaciones informantes	895	—	3	4	62
Total de tractores	917	—	3	4	64
De menos de 20 cv	(164)	(—)	(—)	(3)	(27)
De 20 a menos de 30 cv	(448)	(—)	(3)	(—)	(26)
De 30 cv o más	(305)	(—)	(—)	(1)	(11)
<i>Tractores hortícolas</i>					
Número de explotaciones informantes	3 674	2	487	947	1 429
Número de tractores	(4 001)	(2)	(504)	(1 000)	(1 553)
<i>Otros tractores</i>					
Número de explotaciones informantes	165	—	—	—	14
Número de tractores	(172)	(—)	(—)	(—)	(14)
Otra maquinaria agrícola (número)					
Arados (total)					
	240 617	5	736	3 350	28 383
De tracción animal	(198 199)	(4)	(622)	(2 996)	(26 999)
De tractor	(42 418)	(1)	(114)	(354)	(1 384)
Escarificadores de dientes					
	186 454	1	875	2 923	22 326
Escarificadores de discos					
	12 438	—	54	108	1 038
Rastras escardadoras, extirpadores y cultivadores					
	72 404	1	234	602	5 595
Sembradoras mecánicas (total)					
	69 818	1	527	1 062	5 566
Manuales	(20 349)	(—)	(518)	(1 022)	(4 712)
De tracción animal	(44 190)	(1)	(8)	(39)	(835)
De tractor	(5 279)	(—)	(1)	(1)	(19)
Plantadoras de patatas (papas)					
	10 387	—	7	14	107
Azadas (de tracción animal)					
	13 875	1	9	56	673
Azadas rotatorias (total)					
	38 105	—	43	87	674
De tracción animal	(33 824)	(—)	(28)	(58)	(582)
De tractor	(4 281)	(—)	(15)	(29)	(92)
Distribuidoras de abonos					
	39 100	1	11	10	151
Extendedoras de estiércol de establo					
	2 557	—	—	1	18
Cargadoras de estiércol de corral					
	1 189	—	—	4	17

A SUPERFICIE AGRICOLA DE LA EXPLOTACION

Clasificado de acuerdo con el tamaño de la explotación

De 3 a menos de 5 ha	De 5 a menos de 10 ha	De 10 a menos de 20 ha	De 20 a menos de 50 ha	De 50 a menos de 100 ha	De 100 ha o más	
						Material agrícola que se indica propiedad del productor
						Motores de combustión interna
980 1 024	2 144 2 230	2 213 2 314	1 080 1 191	280 351	70 93	Número de explotaciones informantes Número de motores
						Máquinas de vapor
2 2	1 1	1 1	— —	— —	— —	Número de explotaciones informantes Número de máquinas de vapor
						Molinos de viento
— —	2 2	2 2	4 4	1 1	— —	Número de explotaciones informantes Número de molinos
						Ruedas hidráulicas
17 17	44 45	77 80	32 32	11 11	1 1	Número de explotaciones informantes Número de ruedas
						Motores eléctricos
18 177 23 661	38 590 63 110	31 570 71 990	11 828 37 441	1 815 7 132	298 1 377	Número de explotaciones informantes Número de motores
						Tractores (total)
2 231 1 677	7 303 6 739	15 386 14 917	10 912 10 666	3 226 3 165	927 875	<i>Tractores de ruedas</i>
(805) (611) (204) (57)	(2 509) (3 200) (873) (157)	(2 809) (8 623) (2 978) (507)	(601) (5 163) (3 678) (1 224)	(109) (970) (1 177) (909)	(30) (230) (278) (337)	De menos de 20 cv De 20 a menos de 30 cv De 20 a menos de 40 cv De 40 cv o más
84 84 (33) (32) (19)	220 220 (58) (125) (37)	305 306 (31) (188) (87)	145 152 (10) (62) (80)	37 44 (—) (9) (35)	35 40 (2) (3) (35)	<i>Tractores de oruga</i> Número de explotaciones informantes Total de tractores De menos de 20 cv De 20 a menos de 30 cv De 30 cv o más
393 (450)	253 (292)	96 (114)	49 (64)	11 (13)	7 (9)	<i>Tractores hortícolas</i> Número de explotaciones informantes Número de tractores
20 (20)	49 (52)	48 (49)	29 (30)	3 (4)	2 (3)	<i>Otros tractores</i> Número de explotaciones informantes Número de tractores
						Otra maquinaria agrícola (número)
41 585 (39 881) (1 704)	71 293 (65 447) (5 846)	57 212 (42 142) (15 070)	29 363 (16 491) (12 872)	6 970 (3 016) (3 954)	1 720 (601) (1 119)	Arados (total) De tracción animal De tractor
31 934	57 280	45 198	20 799	4 149	969	Escarificadores de dientes
1 372	2 708	3 384	2 692	854	228	Escarificadores de discos
9 954	20 897	21 109	10 774	2 621	617	Rastras escardadoras, extirpadores y cultivadores
8 829 (4 784) (3 983) (62)	20 915 (6 044) (14 409) (462)	20 455 (2 688) (16 106) (1 661)	10 202 (508) (7 667) (2 027)	1 884 (58) (1 027) (799)	377 (15) (115) (247)	Sembradoras mecánicas (total) Manuales De tracción animal De tractor
389	2 468	4 419	2 634	288	61	Plantadoras de patatas (papas)
1 484	4 126	4 872	2 312	295	47	Azadas (de tracción animal)
2 040 (1 951) (89)	9 818 (9 496) (322)	14 743 (13 664) (1 079)	8 527 (6 917) (1 610)	1 783 (990) (793)	390 (138) (252)	Azadas rotatorias (total) De tracción animal De tractor
968	8 200	17 436	10 014	1 905	404	Distribuidoras de abonos
38	267	941	926	306	60	Extendedoras de estiércol de establo
18	47	155	473	366	109	Cargadoras de estiércol de corral

Superficie: en hectáreas
Producción: en toneladas métricas
(Salvo indicación en contrario)

CLASIFICACION POR TAMAÑOS CON ARREGLO A

	Explotaciones de todos los tamaños	Explotaciones sin tierras	De 0,1 a menos de 0,5 ha	De 0,5 a menos de 1 ha	De 1 a menos de 3 ha
Pulverizadores (total)	50 507	3	2 228	2 625	7 934
De mochila	(26 679)	(1)	(1 144)	(1 305)	(4 330)
Otros	(23 828)	(2)	(1 084)	(1 320)	(3 604)
Espolvreadores (total)	9 779	1	586	523	946
Manuales	(8 789)	(1)	(551)	(459)	(820)
Mecánicos	(990)	(—)	(35)	(64)	(129)
Rodillos	100 678	1	598	1 442	9 443
Trasplantadores	1 437	—	11	24	140
Regeneradores para pastos	8 768	—	3	5	149
Segadoras (total)	95 579	1	28	200	4 302
De tracción animal	(80 129)	(1)	(21)	(178)	(4 052)
Con motor auxiliar	(966)	(—)	(6)	(7)	(39)
De tractor	(14 484)	(—)	(1)	(15)	(211)
Rastrillos (de tracción animal)	23 292	—	4	22	335
Rastrillos para forrajes	432	—	—	—	10
Segadoras/agavilladoras (total)	50 959	—	12	37	836
De motor	(8 204)	(—)	(1)	(—)	(60)
De tracción animal	(42 755)	(—)	(11)	(37)	(776)
Cosechadoras trilladoras	1 805	—	—	2	14
Maquinaria cosechadora de patatas	30 249	—	4	28	691
Maquinaria cosechadora de remolacha azucarera	2 570	—	—	2	20
Cosechadoras y desmochadoras de remolacha	332	—	—	—	4
Cosechadoras de forrajes	633	—	1	—	34
Henificadoras y volteadoras de heno	48 488	1	7	30	854
Desmochadoras de remolacha	2 094	—	6	3	34
Arrancadoras de remolacha	5 100	—	1	3	74
Cosechadoras de lino	2 115	—	5	4	52
Excavadoras de raíces y achicoria	1 830	—	—	4	63
Trilladoras	21 226	—	21	182	1 693
Recogedoras embaladoras	1 634	—	—	1	3
Prensas enfardeladoras de paja	1 193	—	—	3	24
Cortadoras de forraje verde y ensilado	804	—	—	—	24
Separadoras	15 820	1	13	25	181
Trituradoras de grano, molturadoras y molinos	34 788	6	95	234	1 534
Machacadoras de patatas (papas)	10 185	—	80	328	1 636
Rompedoras de tortas de aceite	794	—	2	3	18
Cortarraíces	60 760	7	251	1 260	6 967
Cortazurrones	9 502	—	11	44	371
Aventadoras	58 004	1	304	1 535	8 833
Lavadoras de remolacha	841	—	7	37	148
Hervidoras de patatas para ensilaje	569	—	4	11	47
Hervidoras de piensos	38 586	4	298	1 121	5 536

A SUPERFICIE AGRICOLA DE LA EXPLOTACION

Clasificado de acuerdo con el tamaño de la explotación

De 3 a menos de 5 ha	De 5 a menos de 10 ha	De 10 a menos de 20 ha	De 20 a menos de 50 ha	De 50 a menos de 100 ha	De 100 ha o más	
8 404 (4 693) (3 711)	14 158 (7 808) (6 350)	9 480 (5 050) (4 430)	4 441 (2 040) (2 401)	997 (261) (736)	237 (47) (190)	Pulverizadores (total)
						De mochila
						Otros
953 (847) (106)	1 858 (1 704) (154)	2 563 (2 401) (162)	1 864 (1 665) (199)	375 (267) (108)	107 (74) (33)	Espolvoreadores (total)
						Manuales
						Mecánicos
15 108	30 611	26 847	12 932	2 985	711	Rodillos
227	441	370	197	24	3	Trasplantadores
399	1 933	3 292	2 211	641	135	Regeneradores para pastos
14 142 (13 474) (93) (575)	34 211 (31 163) (251) (2 797)	28 976 (22 489) (379) (6 108)	11 468 (7 586) (144) (3 738)	1 916 (1 004) (42) (870)	335 (161) (5) (169)	Segadoras (total)
						De tracción animal
						Con motor auxiliar
						De tractor
1 212	5 921	9 854	5 014	808	122	Rastrillos (de tracción animal)
14	77	134	139	42	16	Rastrillos para forrajes
3 344 (159) (3 185)	14 012 (1 045) (12 967)	20 841 (3 213) (17 628)	10 208 (2 879) (7 329)	1 413 (691) (752)	226 (156) (70)	Segadoras/agavilladoras (total)
						De motor
						De tracción animal
31	88	208	668	604	190	Cosechadoras trilladoras
3 319	10 470	10 285	4 778	573	101	Maquinaria cosechadora de patatas
130	636	1 042	619	106	15	Maquinaria cosechadora de remolacha azucarera
7	29	113	105	45	29	Cosechadoras y desmochadoras de remolacha
77	168	193	95	46	19	Cosechadoras de forrajes
3 584	14 865	18 839	8 407	1 615	286	Henificadoras y volteadoras de heno
84	288	865	670	123	21	Desmochadoras de remolacha
462	1 621	1 927	799	144	69	Arrancadoras de remolacha
38	255	862	816	73	10	Cosechadoras de lino
226	711	612	207	7	—	Excavadoras de raíces y achicoria
3 348	8 261	5 991	1 552	149	29	Trilladoras
25	69	273	624	486	153	Recogedoras embaladoras
41	123	405	462	112	23	Prensas enfardeladoras de paja
51	158	239	249	70	13	Cortadoras de forraje verde y ensilado
807	4 497	6 374	3 470	372	80	Separadoras
2 417	7 514	12 593	8 355	1 730	310	Trituradoras de grano, molturadoras y molinos
2 164	3 577	1 795	555	42	8	Machacadoras de patatas (papas)
23	128	300	245	64	11	Rompedoras de tortas de aceite
8 998	17 862	16 715	7 365	1 164	171	Cortarraíces
862	2 982	3 693	1 337	168	34	Cortazurriones
10 913	17 600	12 584	5 133	920	181	Aventadoras
173	228	171	65	11	1	Lavadoras de remolacha
88	148	170	86	9	6	Hervidoras de patatas para ensilaje
7 337	12 835	8 061	3 119	252	23	Hervidoras de piensos

Superficie: en hectáreas
Producción: en toneladas métricas
(Salvo indicación en contrario)

CLASIFICACION POR TAMAÑOS CON ARREGLO A

	Explotaciones de todos los tamaños	Explotaciones sin tierras	De 0,1 a menos de 0,5 ha	De 0,5 a menos de 1 ha	De 1 a menos de 3 ha
Secadoras de cultivos	2 327	—	77	77	238
Ordeñadoras mecánicas	31 748	1	1	39	373
Desnatadoras	87 785	14	476	2 453	10 104
Incubadoras (total)	1 068	115	166	87	267
Hasta 500 huevos de capacidad	(279)	(18)	(50)	(21)	(39)
De 500 huevos de capacidad o más	(789)	(97)	(116)	(66)	(228)
Refrigeradoras de leche	3 960	3	3	25	232
Clasificadoras de huevos	248	9	33	17	55
Remolques	299 514	8	837	3 296	26 678
Camiones, camionetas y jeeps	9 491	13	485	682	1 605
Elevadores	5 412	—	3	7	30
7 - RIEGO Y AVENAMIENTO 1959-I					
Superficie provista de medios de riego					
Número de explotaciones informantes	425	—	91	106	125
Superficie	450	—	23	40	65
Superficie avenada con desagües cubiertos					
Número de explotaciones informantes	28 407	—	482	944	3 616
Superficie	142 506	—	129	498	3 811
8 - ABONOS Y ENMIENDAS 1959-II					
Aplicación de abonos orgánicos e inorgánicos					
Número de explotaciones informantes	249 029	—	30 541	28 235	52 298
Abonos orgánicos					
Estiércol					
Cantidad aplicada (toneladas métricas)	8 964	—	250	227	858
Otros abonos orgánicos					
Cantidad aplicada (toneladas métricas)	57	—	7	6	10
Fertilizantes inorgánicos					
Fertilizantes nitrogenados					
Cantidad aplicada (toneladas métricas)	402 078	—	2 022	5 565	27 124
Fertilizantes fosfatados					
Cantidad aplicada (toneladas métricas)	522 966	—	2 109	6 211	30 962
Fertilizantes potásicos					
Cantidad aplicada (toneladas métricas)	345 792	—	1 621	4 648	20 714
Fertilizantes inorgánicos mixtos					
Cantidad aplicada (toneladas métricas)	269 748	—	2 032	3 309	10 250
Otros abonos					
Sangre (seca), harina de huesos y otros subproductos animales					
Cantidad aplicada (toneladas métricas)	798	—	67	73	158
Desperdicios de lana					
Cantidad aplicada (toneladas métricas)	7 289	—	609	1 143	861
Guano					
Cantidad aplicada (toneladas métricas)	1 675	—	317	204	355
Aplicación de enmiendas					
Cal					
Cantidad aplicada (toneladas métricas)	275 818	—	839	2 429	12 427
Otras enmiendas					
Cantidad aplicada (toneladas métricas)	248 494	—	415	679	2 415

BELGICA

A SUPERFICIE AGRICOLA DE LA EXPLOTACION

Clasificado de acuerdo con el tamaño de la explotación

De 3 a menos de 5 ha	De 5 a menos de 10 ha	De 10 a menos de 20 ha	De 20 a menos de 50 ha	De 50 a menos de 100 ha	De 100 ha o más	
295	567	611	336	70	56	Secadoras de cultivos
1 333	7 007	13 028	8 145	1 597	224	Ordeñadoras mecánicas
12 032	26 057	24 303	10 397	1 710	239	Desnatadoras
124	133	124	26	19	7	Incubadoras (total)
(20)	(38)	(52)	(21)	(17)	(3)	Hasta 500 huevos de capacidad
(104)	(95)	(72)	(5)	(2)	(4)	De 500 huevos de capacidad o más
451	1 254	1 279	576	111	26	Refrigeradoras de leche
42	32	47	5	4	4	Clasificadoras de huevos
40 667	88 667	85 923	42 644	8 821	1 973	Remolques
1 326	2 468	1 997	635	186	94	Camiones, camionetas y jeeps
115	1 006	2 240	1 408	482	121	Elevadores
						7 - RIEGO Y AVENAMIENTO 1959-I
						Superficie provista de medios de riego
24	30	35	11	3	—	Número de explotaciones informantes
17	54	103	72	76	—	Superficie
						Superficie avenada con desagües cubiertos
4 008	8 250	7 330	3 368	347	62	Número de explotaciones informantes
7 307	26 432	46 397	44 350	10 429	3 153	Superficie
						8 - ABONOS Y ENMIENDAS 1959-II
						Aplicación de abonos orgánicos e inorgánicos
36 789	51 733	35 129	12 137	1 865	302	Número de explotaciones informantes
						Abonos orgánicos
						Estiércol
943	2 358	2 488	1 361	389	90	Cantidad aplicada (toneladas métricas)
						Otros abonos orgánicos
6	11	11	5	1	—	Cantidad aplicada (toneladas métricas)
						Fertilizantes inorgánicos
						Fertilizantes nitrogenados
43 534	109 917	120 178	71 766	17 213	4 759	Cantidad aplicada (toneladas métricas)
						Fertilizantes fosfatados
48 927	131 333	166 169	101 540	29 020	6 695	Cantidad aplicada (toneladas métricas)
						Fertilizantes potásicos
32 545	87 008	107 610	65 380	20 071	6 195	Cantidad aplicada (toneladas métricas)
						Fertilizantes inorgánicos mixtos
12 247	33 843	65 944	76 412	47 676	18 044	Cantidad aplicada (toneladas métricas)
						Otros abonos
						Sangre (seca), harina de huevos y otros subproductos animales
80	79	68	131	128	14	Cantidad aplicada (toneladas métricas)
						Desperdicios de lana
190	266	653	1 352	1 714	501	Cantidad aplicada (toneladas métricas)
						Guano
184	242	152	137	84	—	Cantidad aplicada (toneladas métricas)
						Aplicación de enmiendas
						Cal
21 774	60 371	84 647	59 139	24 767	9 425	Cantidad aplicada (toneladas métricas)
						Otras enmiendas
5 118	24 975	56 246	69 748	54 419	34 479	Cantidad aplicada (toneladas métricas)

Superficie: en hectáreas
Producción: en toneladas métricas
(Salvo indicación en contrario)

DATOS DE LOS CENSOS
DE 1950 Y 1959¹

BELGICA

	1950	1959		1950	1959
0 - PRODUCTOR, UNIDAD DE EXPLOTACION Y REGIMEN DE TENENCIA 1950-II/1959-I			Avena		
Número y superficie agrícola de las explotaciones, por tamaño ²			Superficie	172 004	139 739
Explotaciones de todos los tamaños			Producción	488 491	423 034
Número	280 015 ³	269 069	Patatas (papas)		
Superficie	1 726 865	1 660 831	Superficie	79 149	71 272
Explotaciones de menos de 3 ha			Producción	1 863 791	1 357 064
Número	123 897 ³	128 866	Remolacha azucarera		
Superficie	182 389	135 647	Superficie	61 800	63 747
Explotaciones de 3 a menos de 5 ha			Producción	2 639 478	1 474 057
Número	51 772	37 968	Lino		
Superficie	202 326	149 088	Superficie	24 181	20 773
Explotaciones de 5 a menos de 10 ha			Producción	144 844	111 983
Número	58 307	52 583	Prados no permanentes de corte para heno		
Superficie	412 160	374 915	Superficie	33 787	31 353
Explotaciones de 10 a menos de 20 ha			Tréboles		
Número	32 489	35 165	Superficie	29 736	28 928
Superficie	445 453	487 475	Prados y praderas permanentes		
Explotaciones de 20 a menos de 50 ha			Superficie cortada para heno	184 801	189 520
Número	11 454	12 305	Cultivos permanentes⁴		
Superficie	323 384	347 727	Arboles frutales		
Explotaciones de 50 a menos de 100 ha			Superficie (total)	46 079	45 349
Número	1 785	1 873	Para la venta		
Superficie	120 950	126 136	Superficie	(40 098)	(36 950)
Explotaciones de 100 ha o más			Para el consumo doméstico		
Número	311	309	Superficie	(5 981)	(8 399)
Superficie	40 203	39 843	Manzanas		
Tamaño medio de las explotaciones	6,6	6,2	Número de árboles	2 405 992	3 407 380
Superficie agrícola de las explotaciones según el régimen de tenencia			Peras		
Superficie propiedad del productor o que éste posee a modo de propietario	555 694	536 955	Número de árboles	1 234 146	1 243 946
Tomada en arrendamiento	1 171 170	1 123 876	Cerezas		
			Número de árboles	602 978	302 112
1 - APROVECHAMIENTO DE LA TIERRA 1950-I/1959-I			Melocotones		
Aprovechamiento de la tierra en las explotaciones (superficie)			Número de árboles	163 024	272 066
Tierras de cultivo	1 030 449	913 804	Uva espina		
Prados y praderas permanentes	696 416	747 027	Número de plantas	594 361	390 524
Montes o bosques	27 078	29 761	Grosellas		
Toda clase de tierras	39 226	76 855	Número de plantas	398 610	523 887
2 - CULTIVOS - SUPERFICIE Y PRODUCCION 1950-I/1959-I			3 - GANADO Y AVES DE CORRAL 1950-I/1959-I		
Cultivos en tierras arables			Caballos, mulas y asnos		
Trigo (total)			Caballos		
Superficie	167 305	198 215	Número de caballos	239 709	169 745
Producción	526 804	788 791	Ganado vacuno		
Trigo de invierno			Número de vacunos	2 010 813	2 642 957
Superficie	(149 959)	(159 794)	Ganado ovino		
Producción	(485 867)	(661 358)	Número de ovinos	66 309	112 162
Trigo de verano			Cabras		
Superficie	(17 346)	(38 421)	Número de cabras	9 096	8 488
Producción	(40 937)	(127 433)	Ganado porcino		
Centeno			Número de cerdos	1 197 095	1 426 929
Superficie	80 322	61 196	6 - FUERZA MOTRIZ Y MAQUINARIA AGRICOLA Y MEDIOS GENERALES DE TRANSPORTE		
Producción	216 066	176 028	Equipo agrícola que se indica en las explotaciones		
Cebada			Tractores (total)	9 694	44 069
Superficie	81 273	108 986			
Producción	253 717	397 979			

¹ Salvo indicación en contrario, los datos correspondientes a 1950 y 1959 no comprenden productos ocasionales ni fincas cuyos productos agrícolas se destinaron exclusivamente al consumo doméstico. - ² La información sobre 1950 comprende productores ocasionales de productos agrícolas que explotaban fincas de 1 hectárea. Estas explotaciones se excluyen de la cifra de 1959. - ³ Comprende 16.386 explotaciones sin tierras agrícolas. - ⁴ La información sobre el número de árboles correspondiente a 1950 comprende a los productores ocasionales.

Fecha del censo y período de referencia

La enumeración dio comienzo el 2 de enero de 1961 y terminó el 31 de marzo de dicho año.

Los datos del censo agropecuario se refieren al año agrícola 1960/61.

Método de acopio y elaboración de los datos

El censo se levantó por muestreo. Como marco para la selección de la muestra se empleó una lista de las explotaciones de tipo familiar, basada, a su vez, en la lista de viviendas preparada para el censo de población. Se encargó a los enumeradores que formularan tres preguntas más, a saber:

1. ¿Se cría alguna cabeza de ganado en esta explotación?
2. ¿Cuántos acres de tierra se explotan?
3. ¿Cuál es el cultivo principal?

Las respuestas a estas preguntas permitieron preparar la lista de explotaciones de tipo familiar.

Las explotaciones de tipo familiar de cada distrito fueron estratificadas primeramente con arreglo a las siguientes clases de tamaño:

- a) Menores de 5 acres;
- b) De 5 a menos de 10 acres;
- c) De 10 a menos de 25 acres;
- d) De 25 a menos de 100 acres;
- e) De 100 acres o más;
- f) Explotaciones sin tierras.

En cada uno de los estratos (a), (b) y (c) se ordenaron las explotaciones con arreglo al cultivo principal de la finca, v.gr. arroz, caucho, coco. Se consideró cultivo principal el que ocupaba la mayor extensión de terreno; en el caso de que un mismo terreno lo ocupara más de un cultivo se consideró cultivo principal al permanente o al más económico de los dos. Se tomó una muestra aleatoria sistemática de las clases de ta-

maños (a), (b), (c) y (f) cuyas fracciones de muestreo fueron: un veinteavo para (a) y (f); un décimo para (b) y un quinto para (c). Las clases (d) y (e) fueron objeto de enumeración completa.

Para la enumeración se hizo uso de dos distintos cuestionarios; uno para explotaciones de una extensión menor de 100 acres y otro para aquellas en que se explotaban un mínimo de 100 acres y para empresas agrícolas distintas de las explotaciones familiares.

Salvo en los casos de explotaciones de un mínimo de 100 acres todos los datos se obtuvieron por el procedimiento de la entrevista mediante una visita a cada uno de los hogares censales. La información sobre las explotaciones de un mínimo de 100 acres y las empresas agrícolas distintas de las explotaciones familiares fue acopiada mediante un cuestionario postal.

Alcance y definición de los conceptos

0 - PRODUCTOR, UNIDAD DE EXPLOTACIÓN Y RÉGIMEN DE TENENCIA

Unidad de explotación

Se consideró unidad de explotación agrícola todo hogar censal dedicado a la producción agrícola. También se consideraron explotaciones las empresas agrícolas distintas de las explotaciones de tipo familiar. El *hogar censal* quedó definido como «una persona o grupo de personas que viven como unidad económica única». Así, las tierras sujetas a una explotación de tipo familiar no se limitaron a las explotadas por el jefe del hogar censal sino que comprendieron también todos los explotados por otros miembros de dicho hogar. Se excluyeron del censo las tierras disfrutadas en sociedad con otros hogares censales o bien los explotados en común por toda la comunidad.

Régimen de tenencia

El concepto *superficie propiedad del productor o que éste posee a modo de propietario* comprende

¹ El censo no abarcó partes de algunos distritos calificados de «zonas menos accesibles». Se excluyeron por completo del censo los distritos de Pensiangu y Kinabatangau.

las tierras sobre las que tiene título de propiedad cualquier miembro del hogar censal o que las explota a modo de propietario, aun cuando no tenga dicho título. En esta categoría se incluyen los derechos consuetudinarios nativos, la tenencia hereditaria, etc.

La *superficie tomada en arrendamiento* comprende la arrendada por una cantidad fija en efectivo o en especie o por ambas; la tierra dada en arrendamiento por parte del producto y la sujeta a hipotecas usufructuarias, así como la arrendada a cambio de prestación de servicios.

1 - APROVECHAMIENTO DE LA TIERRA

Tierras arables

Comprende las tierras de cultivos temporales y en barbecho, es decir, las que han permanecido en descanso durante un mínimo de tres años.

Tierras dedicadas a cultivos permanentes

Comprende la superficie dedicada a cultivos que ocupan la tierra durante más de un año y dan cosechas consecutivas sin necesidad de ser replantadas.

Tierras de pastoreo

Comprende praderas y pastos, tierras ocupadas por gramíneas naturales y los terrenos de pastoreo puestos al cuidado del productor como siembra, abonado, etc.

Montes o bosques

Comprende los terrenos reservados para acopio de madera de construcción, madera corriente y otros productos forestales, naturales o plantados. También comprende los terrenos que han permanecido en descanso durante más de tres años.

Toda otra clase de tierras

Comprende la superficie ocupada por caminos, desagües, solares, estanques piscícolas, secaderos, ahumaderos y baldíos.

A efectos de clasificación del aprovechamiento de las tierras, tratándose de cultivos permanentes y temporales que crecen juntos, la superficie total se asignó a los cultivos permanentes o temporales teniendo en cuenta el que ocupaba más del 50 por ciento de la superficie de cultivo asociado.

2 - CULTIVOS

En los conceptos « otros cultivos en tierras arables » y « otros cultivos permanentes » sólo se han mencionado los cultivos que ocupaban en la explotación como mínimo un décimo de acre.

3 - GANADO Y AVES DE CORRAL

Se enumeran los animales pertenecientes al productor y empleados exclusivamente para fines agrícolas. Los que se encontraban pastando en apacentaderos comunales o que se encontraban temporalmente en otras fincas se asignaron a las explotaciones a que realmente pertenecían.

Los animales pertenecientes a más de una explotación se consideraron pertenecientes a aquella que normalmente atendía a su cuidado.

4 - PERSONAL OCUPADO EN LA AGRICULTURA

La información se refiere a los productores y miembros del hogar censal de éstos no remunerados de 12 años o más, empleados en trabajos agrícolas y a los trabajadores agrícolas permanentes. Se consideraron trabajadores permanentes las personas que trabajaban por contrato toda la temporada de la cosecha o tratándose de cultivos permanentes estaban contratados por un mínimo de 12 meses.

Las faenas domésticas como la cocina, el lavado, etc., no se consideraron trabajos agrícolas.

5 - POBLACIÓN DE LAS EXPLOTACIONES AGRÍCOLAS

Estas se limitan a los miembros del hogar censal del productor que normalmente residen en el mismo hogar censal y forman parte de la misma unidad económica.

6 - FUERZA MOTRIZ Y MAQUINARIA AGRÍCOLA Y MEDIOS GENERALES DE TRANSPORTE

Entre los medios generales de transporte figuran exclusivamente los principales empleados para el transporte de los productos agrícolas para la venta fuera de la explotación.

* * *

FUENTE: Borneo Septentrional. Department of Agriculture. *Census of agriculture 1961, North Borneo*, Jesselton, 1962.

Superficie: en hectáreas
(Salvo indicación en contrario)

0 - PRODUCTOR, UNIDAD DE EXPLOTACION Y RÉGIMEN DE TENENCIA	
Número y superficie de las explotaciones	
Número	42 974
Superficie	246 789
Número y superficie de las explotaciones según el régimen de tenencia	
Explotadas con arreglo a una sola forma de tenencia	
Propiedad del productor o que éste posee a modo de propietario	
Número	36 727
Superficie	232 011
Tomadas en arrendamiento	
Número	1 940
Superficie	2 846
Explotadas con arreglo a más de una forma de tenencia	
Número	1 943
Superficie	11 932
De las cuales:	
Propiedad del productor en más del 50 por ciento	
Número	1 432
Superficie	8 218
Superficie de las explotaciones, según el régimen de tenencia	
Propiedad del productor o que éste posee a modo de propietario	
	237 900
Tomada en arrendamiento	
	8 889
1 - APROVECHAMIENTO DE LA TIERRA	
Aprovechamiento de la tierra en las explotaciones	
Tierras arables	
Número de explotaciones informantes ¹	26 939
Superficie	43 742
Tierras de cultivos permanentes	
Número de explotaciones informantes	27 167
Superficie	114 915
Tierras de pastoreo	
Número de explotaciones informantes	2 117
Superficie	5 176
Montes o bosques	
Número de explotaciones informantes	13 771
Superficie	72 815
Toda otra clase de tierras	
Número de explotaciones informantes	16 244
Superficie	10 141
2 - CULTIVOS - SUPERFICIE	
Cultivos en tierras arables	
Arroz	
Número de explotaciones informantes	25 513
Superficie total	35 150
De la cual de regadío	(10 015)
Maíz	
Número de explotaciones informantes	5 338
Superficie	2 520
Soja (soya)	
Número de explotaciones informantes	116
Superficie	43
Patatas (papas)	
Número de explotaciones informantes	331
Superficie	22

BORNEO SEPTENTRIONAL

No clasificado de acuerdo con el tamaño de la explotación

Yuca (casabe o mandioca)	
Número de explotaciones informantes	5 227
Superficie	1 285
Batatas (camotes)	
Número de explotaciones informantes	2 066
Superficie	434
Maní (cacahuete)	
Número de explotaciones informantes	602
Superficie	169
Tabaco	
Número de explotaciones informantes	1 537
Superficie	714
Hortalizas	
Número de explotaciones informantes	2 251
Superficie	338
Otros cultivos en tierras arables	
Número de explotaciones informantes	1 604
Superficie	174
Cultivos permanentes	
Frutos cítricos	
Número de explotaciones informantes	1 454
Superficie	180
Bananos	
Número de explotaciones informantes	6 552
Superficie	1 401
Piñas	
Número de explotaciones informantes	1 646
Superficie	117
Otros árboles frutales	
Número de explotaciones informantes	4 048
Superficie	754
Pimienta	
Número de explotaciones informantes	59
Superficie	9
Café	
Número de explotaciones informantes	2 503
Superficie	1 327
Cocos	
Número de explotaciones informantes	12 587
Superficie total	31 903
Arboles en edad productiva	
Número de explotaciones informantes	7 060
Superficie	(15 855)
Arboles en edad no productiva	
Número de explotaciones informantes	8 274
Superficie	(16 048)
Caucho	
Número de explotaciones informantes	14 643
Superficie total	75 888
Arboles en edad productiva	
Superficie	(45 277)
Arboles en edad no productiva	
Superficie	(30 611)
Palma de sagú	
Número de explotaciones informantes	2 176
Superficie	1 545

¹ Explotaciones que han declarado cultivos temporales.

Superficie: en hectáreas
(Salvo indicación en contrario)

Kapok o ceiba

Número de explotaciones informantes 475
Superficie 53

Otros cultivos permanentes

Número de explotaciones informantes 789
Superficie 2 855

3 - GANADO Y AVES DE CORRAL

Caballos

Número de explotaciones informantes 1 665
Total de caballos 4 486
De menos de 3 años 1 411
Caballos (542)
Yeguas (599)
De 3 años o más 3 345
Caballos (1 586)
Yeguas (1 759)

Ganado vacuno

Número de explotaciones informantes 2 566
Total de reses² 14 535
Machos 4 737
Hembras 9 679
Reses menores de 2 años 6 035
Machos (2 813)
Hembras (3 222)
Reses de 2 años o más 8 381
Machos (1 924)
Hembras (6 457)

Búfalos

Número de explotaciones informantes 19 795
Total de búfalos 66 787
Machos 24 100
Hembras 42 687
Menores de 3 años 21 462
Machos (11 844)
Hembras (9 618)
De 3 años o más 45 325
Machos (12 256)
Hembras (33 069)

Ganado ovino

Número de explotaciones informantes 113
Número de ovinos 345

Ganado caprino

Número de explotaciones informantes 4 219
Total de cabezas 17 557
Reses menores de 1 año 7 058
Reses de 1 año o más 10 499
Machos (2 347)
Hembras (8 152)

Ganado porcino

Número de explotaciones informantes 16 786
Total de cerdos 81 058
Cerdos menores de 6 meses 46 525
Cerdos de 6 meses o más 34 533
Para la cría (19 575)
Toda otra clase de cerdos (14 958)

² Incluye 119 cabezas no clasificadas por sexo.

BORNEO SEPTENTRIONAL

No clasificado de acuerdo con el tamaño de la explotación

Gallinas

Número de explotaciones informantes 39 377
Número de gallinas 648 648

Patos

Número de explotaciones informantes 8 231
Número de patos 68 309

Gansos

Número de explotaciones informantes 1 966
Número de gansos 5 429

4 - PERSONAL OCUPADO EN LA AGRICULTURA

Personas empleadas en trabajos agrícolas en la explotación

Total de personas 126 353
Productores y miembros de su hogar censal no remunerados
Número de explotaciones informantes 37 016
Número de personas 109 463
Trabajadores permanentes 16 890
Varones 13 910
Menores de 12 años (98)
De 12 años o más (13 812)
Hembras 2 980
Menores de 12 años (181)
De 12 años o más (2 799)

5 - POBLACION DE LAS EXPLOTACIONES AGRICOLAS

Productores y miembros del hogar censal del productor

Número de explotaciones informantes 42 818
Total de personas 238 878
Varones 120 289
Menores de 12 años (52 303)
De 12 años o más (67 986)
Hembras 118 589
Menores de 12 años (47 745)
De 12 años o más (70 844)

6 - FUERZA MOTRIZ Y MAQUINARIA AGRICOLA Y MEDIOS GENERALES DE TRANSPORTE

Empleo y fuente de energía en las explotaciones

Número de explotaciones que han declarado emplear:
Energía mecánica 65
Energía animal 15 995
Energía animal y mecánica 26
Energía humana solamente 26 888

Medios empleados para transportar los productos de las explotaciones al primer lugar de venta

Número de explotaciones en que el transporte se efectúa principalmente:
a pie 9 258
en animales de carga 1 484
en bicicleta 636
en vehículos de motor 8 807
en barco 5 554

Superficie: en hectáreas
(Salvo indicación en contrario)

CLASIFICACION POR TAMAÑOS
CON ARREGLO A LA SUPERFICIE TOTAL
DE LA EXPLOTACION

BORNEO SEPTENTRIONAL
Clasificado de acuerdo
con el tamaño de la explotación

	Explotaciones de todos los tamaños	Explotaciones sin tierras	Menores de 2 ha	De 2 a menos de 4 ha	De 4 a menos de 10,1 ha	De 10,1 a menos de 40,5 ha	De 40,5 ha o más
			Menores de 5 acres	De 5 a menos de 10 acres	De 10 a menos de 25 acres	De 25 a menos de 100 acres	De 100 acres o más
0 - PRODUCTOR, UNIDAD DE EXPLOTACION Y REGIMEN DE TENENCIA							
Número y superficie de las explotaciones							
Número	42 974	2 364	14 845	12 020	10 896	2 631	218
Distribución porcentual	100,0	5,5	34,5	28,0	25,4	6,1	0,5
Superficie	246 789	—	15 865	32 478	65 142	41 809	91 495
Distribución porcentual	100,0	—	6,4	13,2	26,4	16,9	37,1
Número y superficie de las explotaciones, según el régimen de tenencia							
Explotadas con arreglo a una sola forma de tenencia							
Propiedad del productor o que éste posee a modo de propietario							
Número	36 727	—	12 606	11 193	10 213	2 530	185
Superficie	232 011	—	13 779	30 090	61 163	40 357	86 622
Tomadas en arrendamiento							
Número	1 940	—	1 551	281	103	1	4
Superficie	2 846	—	1 385	690	497	39	235
Explotadas con arreglo a más de una forma de tenencia							
Número	1 943	—	688	546	580	100	29
Superficie	11 932	—	701	1 698	3 482	1 413	4 638
De las cuales:							
Propiedad del productor en más del 50 por ciento							
Número	(1 432)	(—)	(400)	(422)	(509)	(84)	(17)
Superficie	(8 218)	(—)	(327)	(1 299)	(3 068)	(1 129)	(2 395)
1 - APROVECHAMIENTO DE LA TIERRA							
Aprovechamiento de la tierra en las explotaciones							
Tierras arables							
Número de explotaciones informantes ¹	26 939	—	10 901	7 821	6 842	1 321	54
Superficie	43 742	—	9 745	12 267	15 627	5 051	1 052
Tierras de cultivos permanentes							
Número de explotaciones informantes	27 167	—	5 894	8 838	9 644	2 574	217
Superficie	114 915	—	4 324	13 197	31 205	25 712	40 477
Tierras de pastoreo							
Número de explotaciones informantes	2 117	—	318	521	1 007	242	29
Superficie	5 176	—	187	398	1 175	381	3 035
Montes o bosques							
Número de explotaciones informantes	13 771	—	1 672	4 427	5 889	1 659	124
Superficie	72 815	—	953	5 322	14 776	9 498	42 266
Toda otra clase de tierras							
Número de explotaciones informantes	16 244	—	4 339	4 795	5 299	1 693	118
Superficie	10 141	—	656	1 294	2 359	1 167	4 665
2 - CULTIVOS - SUPERFICIE							
Cultivos en tierras arables							
Arroz							
Número de explotaciones informantes	25 513	—	10 045	7 461	6 627	1 342	38
Superficie total	35 150	—	8 536	10 083	12 585	3 564	382
De la cual de regadío	(10 015)	—	(1 883)	(3 152)	(3 607)	(1 247)	(126)
Maíz							
Número de explotaciones informantes	5 338	—	2 660	1 522	975	177	4
Superficie	2 520	—	811	824	678	182	25
Soja (soya)							
Número de explotaciones informantes	116	—	60	—	35	21	—
Superficie	43	—	11	—	8	24	—
Patatas (papas)							
Número de explotaciones informantes	331	—	143	79	109	—	—
Superficie	22	—	9	1	12	—	—
Yuca (casabe o mandioca)							
Número de explotaciones informantes	5 227	—	2 606	1 533	933	148	7
Superficie	1 285	—	490	421	311	41	22

¹Explotaciones que han declarado cultivos temporales.

Superficie: en hectáreas
(Salvo indicación en contrario)

CLASIFICACION POR TAMAÑOS
CON ARREGLO A LA SUPERFICIE TOTAL
DE LA EXPLOTACION

BORNEO SEPTENTRIONAL
Clasificado de acuerdo
con el tamaño de la explotación

	Explotaciones de todos los tamaños	Explotaciones sin tierras	Menores de 2 ha	De 2 a menos de 4 ha	De 4 a menos de 10,1 ha	De 10,1 a menos de 40,5 ha	De 40,5 ha o más
			Menores de 5 acres	De 5 a menos de 10 acres	De 10 a menos de 25 acres	De 25 a menos de 100 acres	De 100 acres o más
Batatas (camotes)							
Número de explotaciones informantes	2 066	—	1 094	612	275	83	2
Superficie	434	—	202	148	65	18	1
Maní (cacahuete)							
Número de explotaciones informantes	602	—	184	247	141	28	2
Superficie	169	—	10	78	73	7	1
Tabaco							
Número de explotaciones informantes	1 537	—	716	420	328	72	1
Superficie	714	—	225	160	136	31	162
Hortalizas							
Número de explotaciones informantes	2 251	—	925	548	670	100	8
Superficie	338	—	80	86	118	17	37
Otros cultivos en tierras arables							
Número de explotaciones informantes	1 604	—	973	378	236	16	1
Superficie	174	—	83	51	34	6	—
Cultivos permanentes							
Frutos cítricos							
Número de explotaciones informantes	1 454	—	445	379	455	172	3
Superficie	180	—	56	28	59	35	2
Bananos							
Número de explotaciones informantes	6 552	—	1 942	2 411	1 835	354	10
Superficie	1 401	—	230	603	411	149	8
Piñas							
Número de explotaciones informantes	1 646	—	484	548	486	123	5
Superficie	117	—	15	35	54	11	2
Otros árboles frutales							
Número de explotaciones informantes	4 048	—	1 241	1 076	1 366	354	11
Superficie	754	—	116	175	333	116	14
Pimienta							
Número de explotaciones informantes	59	—	—	30	20	7	2
Superficie	9	—	—	2	3	3	1
Café							
Número de explotaciones informantes	2 503	—	649	909	790	146	9
Superficie	1 327	—	156	396	550	138	87
Cocos							
Número de explotaciones informantes	12 587	(—)	3 237	3 960	4 206	1 096	88
Superficie (total)	31 903	—	2 185	4 977	11 095	7 902	5 744
Arboles en edad productiva							
Número de explotaciones informantes	7 060	—	1 852	2 065	2 314	755	74
Superficie	(15 855)	—	(923)	(2 164)	(4 842)	(4 252)	(3 674)
Arboles en edad no productiva							
Número de explotaciones informantes	8 274	—	2 033	2 551	2 940	694	56
Superficie	(16 048)	—	(1 262)	(2 813)	(6 253)	(3 650)	(2 070)
Caucho							
Número de explotaciones informantes	14 643	—	1 800	4 600	6 096	1 960	187
Superficie (total)	75 888	—	1 717	7 020	18 356	16 897	31 898
Arboles en edad productiva							
Superficie	(45 277)	(—)	(1 017)	(2 727)	(8 028)	(9 239)	(24 266)
Arboles en edad no productiva							
Superficie	(30 611)	(—)	(700)	(4 293)	(10 328)	(7 658)	(7 632)
Palma de sagú							
Número de explotaciones informantes	2 176	—	306	666	891	308	5
Superficie	1 545	—	96	316	603	456	74
Kapok o celba							
Número de explotaciones informantes	475	—	151	106	185	33	—
Superficie	53	—	26	5	13	9	—
Otros cultivos permanentes							
Número de explotaciones informantes	789	—	211	225	202	136	15
Superficie	2 855	—	12	26	51	81	2 685

Superficie: en hectáreas
(Salvo indicación en contrario)

CLASIFICACION POR TAMAÑOS
CON ARREGLO A LA SUPERFICIE TOTAL
DE LA EXPLOTACION

BORNEO SEPTENTRIONAL

Clasificado de acuerdo
con el tamaño de la explotación

	Explotaciones de todos los tamaños	Explotaciones sin tierras	Menores de 2 ha	De 2 a menos de 4 ha	De 4 a menos de 10,1 ha	De 10,1 a menos de 40,5 ha	De 40,5 ha o más
			Menores de 5 acres	De 5 a menos de 10 acres	De 10 a menos de 25 acres	De 25 a menos de 100 acres	De 100 acres o más
3 - GANADO Y AVES DE CORRAL							
Caballos							
Número de explotaciones informantes	1 665	58	484	544	473	87	19
Total de caballos	4 486	58	858	1 355	1 652	470	93
Ganado vacuno							
Número de explotaciones informantes	2 566	128	636	623	831	305	43
Total de reses	14 535	444	1 249	2 028	4 800	2 415	3 599
Búfalos							
Número de explotaciones informantes	19 795	571	5 967	5 843	5 830	1 485	99
Total de búfalos	66 787	1 375	15 368	18 331	22 972	7 753	988
Ganado ovino							
Número de explotaciones informantes	113	—	—	65	47	1	—
Total de ovinos	345	—	—	203	134	8	—
Ganado caprino							
Número de explotaciones informantes	4 219	105	1 168	1 200	1 286	411	49
Total de cabezas	17 557	437	3 675	4 363	5 925	2 327	830
Ganado porcino							
Número de explotaciones informantes	16 786	901	6 153	4 545	4 083	1 062	42
Total de cerdos	81 058	4 308	23 493	22 461	22 333	7 429	1 034
Gallinas							
Número de explotaciones informantes	39 377	1 928	13 405	11 271	10 201	2 451	121
Total de gallinas	648 648	25 280	180 435	172 504	193 475	68 409	8 545
Patos							
Número de explotaciones informantes	8 231	334	2 091	2 325	2 499	921	61
Total de patos	68 309	2 170	16 518	19 191	20 536	8 425	1 469
Gansos							
Número de explotaciones informantes	1 966	106	339	406	732	345	38
Total de gansos	5 429	374	917	1 068	1 921	1 057	92
4 - PERSONAL OCUPADO EN LA AGRICULTURA							
Personas empleadas en trabajos agrícolas en la explotación							
Productor y miembros de su hogar censal no remunerados							
Número de explotaciones informantes	37 016	924	13 036	10 682	10 042	2 288	44
Número de personas	109 463	1 773	35 276	31 813	32 195	8 224	182
5 - POBLACION DE LAS EXPLOTACIONES AGRICOLAS							
Productores y miembros del hogar censal del productor							
Número de explotaciones informantes	42 818	2 364	14 845	12 018	10 891	2 620	80
Total de personas	238 878	11 435	73 666	66 404	67 009	19 608	756
Varones							
Menores de 12 años	120 289	5 548	37 150	33 746	33 768	9 671	406
De 12 años o más	(52 303)	(2 202)	(16 238)	(14 758)	(14 916)	(3 989)	(200)
	(67 986)	(3 346)	(20 912)	(18 988)	(18 852)	(5 682)	(206)
Hembras							
Menores de 12 años	118 589	5 887	36 516	32 658	33 241	9 937	350
De 12 años o más	(47 745)	(2 433)	(14 087)	(13 463)	(13 552)	(4 084)	(126)
	(70 844)	(3 454)	(22 429)	(19 195)	(19 689)	(5 853)	(224)
6 - FUERZA MOTRIZ Y MAQUINARIA AGRICOLA Y MEDIOS GENERALES DE TRANSPORTE							
Empleo y fuente de energía en las explotaciones							
Número de explotaciones que han declarado emplear:							
Energía mecánica	65	—	—	—	5	12	48
Energía animal	15 995	2	4 824	4 830	5 100	1 201	38
Energía animal y mecánica	26	—	—	20	—	6	—
Energía humana solamente	26 888	2 362	10 021	7 170	5 791	1 412	132
Medios empleados para transportar los productos de las explotaciones al primer lugar de venta							
Número de explotaciones en que el transporte se efectúa principalmente:							
a pie	9 258	340	3 169	2 695	2 556	490	8
en animales de carga	1 484	25	370	460	526	100	3
en bicicleta	636	41	106	166	261	61	1
en vehículos a motor	8 807	205	1 999	2 437	2 908	1 223	35
en barco	5 554	144	1 764	1 671	1 568	388	19

Fecha del censo y período de referencia

La enumeración dio comienzo en junio de 1959 y siguió hasta julio de 1961. Sin embargo, la mayoría de los Departamentos fueron enumerados en 1960.

Los datos relativos a número y superficie de las explotaciones, tenencia de la tierra, aprovechamiento de la tierra, ganados y aves de corral y maquinaria agrícola propiedad de los productores se refieren a la fecha de la enumeración. Las cifras sobre cultivos y fertilizantes, empleo de energía y maquinaria agrícola y riego se refieren al año civil 1959.

Método de acopio y elaboración de los datos

Se emplearon dos cuestionarios para el censo agropecuario: uno para una enumeración completa de todas las explotaciones y el otro para una encuesta de muestreo llevada a cabo a la vez que se realizaba la enumeración completa con dos finalidades principales: comprobar los trabajos de campo y ampliar el alcance del censo.

La elaboración de los cuestionarios se llevó a cabo por el método de las tarjetas perforadas.

Alcance y definición de los conceptos

0 - PRODUCTOR, UNIDAD DE EXPLOTACIÓN Y RÉGIMEN DE TENENCIA

Productor

La persona natural o jurídica a la que corresponde la iniciativa económica y técnica y la principal responsabilidad en lo que respecta a la gestión de la explotación. El productor puede explotar la finca directamente o mediante un

administrador remunerado, asumiendo el riesgo de la gestión de la finca a título de propietario, arrendatario, aparcerero, ocupante sin título, etc.

Condición jurídica del productor considera como *personas naturales* no sólo individuos sino también un grupo de personas que compartan la iniciativa técnica y económica de la explotación de una finca sin contrato legal o jurídico.

Las *explotaciones del Estado* se consideran las explotadas por una autoridad nacional, departamental o municipal, o en su nombre.

El grupo «*Otros*» se refiere a otras formas de condición jurídica no incluidas en las anteriores categorías. Comprende asimismo fincas explotadas por una persona jurídica, es decir, en nombre de un grupo de personas de distinta condición jurídica o de entidades constituidas como tales, con arreglo a la legislación aplicable, o bien cuando personas no forzosamente emparentadas se unen voluntariamente o por mandato de las autoridades gobernantes para ejercer derechos comunes sobre las tierras.

Administrador remunerado. La persona que por cuenta del productor puede adoptar las decisiones ordinarias en la administración de la finca.

Unidad de explotación

Se consideró unidad de explotación a todas las tierras empleadas en su totalidad o en parte para la producción agrícola, explotada por un productor sin consideración de título, tamaño o emplazamiento. La explotación puede estar constituida por una o más parcelas siempre que estén situadas en el mismo municipio y que en conjunto formen parte de la misma unidad técnica. Se consideraron explotaciones los esta-

blecimientos y otras unidades que no comprendían tierras agrícolas, pero que producían ganados y productos pecuarios, incluso ganados que pasaran en libertad, independientemente de que estuvieran situados en zonas rurales o urbanas. Se excluyeron del censo los establecimientos dedicados exclusivamente a la producción forestal y pesquera. La producción agrícola se definió como el cultivo de cualquier cosecha, tanto al aire libre como en invernaderos, cultivos extensivos, frutas, semillas, viveros de árboles (excepto los forestales), flores, la producción forestal en tierras que forman parte de la explotación, y la producción de ganado y productos pecuarios.

Tratándose de grandes unidades agrícolas, sus partes componentes se consideraron explotaciones separadas si una determinada extensión se asignaba a distintos productores, o bien si un determinado grupo de cabezas de ganado o de aves de corral se asignaba a los productores siempre que la persona encargada de explotar la tierra recibiera una parte de los frutos o del producto.

Los establecimientos sujetos a la misma dirección general, pero administrados por distintas personas se consideraron explotaciones separadas.

Parcela. Se consideró una parcela toda la tierra completamente rodeada por terrenos de otras explotaciones o por tierras que no formarían parte de ninguna explotación.

Régimen de tenencia

La categoría *explotaciones propiedad del productor o que éste posee a modo de propietario* comprende aquéllas cuyo productor tiene título legal de propiedad, o bien, a falta de éste, explota la tierra a modo de propietario. Esta última categoría comprende: las tierras de arrendamiento perpetuo, la tenencia hereditaria, las tierras sujetas a arrendamientos a largo plazo, que por lo general oscilan entre 30 y 99 años, y cuya renta es a veces sólo nominal; las tierras explotadas pacífica e ininterrumpidamente por espacio de más de 30 años sin pago de renta, sin título legal de propiedad o arrendamiento a largo plazo; el sistema de tenencia en virtud del cual un aldeano recibe sin pago de renta una parcela de tierras ejidales o comunales y la conserva por todo el tiempo que la mantiene en cultivo con su

trabajo y el de su familia, no pudiendo venderla o hipotecarla.

Las *explotaciones tomadas en arrendamiento* comprenden no sólo aquéllas por cuyo usufructo pagan renta los productores en efectivo o en especie, en virtud de distintas modalidades de acuerdo, sino asimismo aquéllas explotadas gratuitamente con consentimiento expreso del propietario.

El concepto *explotaciones arrendadas por una cantidad fija en efectivo, una cantidad fija en especie, o ambas*, comprende las arrendadas a productores, en general por un breve espacio de tiempo, a cambio de una determinada suma o una determinada cantidad de producto o ambos. La administración y gestión de las tierras corresponden en general al productor.

Las *explotaciones arrendadas por parte del producto* comprenden todas aquellas compuestas por tierras por cuyo disfrute entrega el productor al arrendador una parte del producto o su equivalente en dinero. La responsabilidad técnica de la gestión de la finca puede ser exclusiva del productor o puede compartirla hasta cierto punto (pero sin comprometer la independencia del productor) con el arrendador si este último aporta aperos, fertilizantes u otros elementos.

Las *explotaciones arrendadas a cambio de servicios* comprenden aquéllas en que se concede al productor el usufructo de la tierra en vez de jornales. Los casos que se plantean con más frecuencia son los dos siguientes:

- a) Aquél en que los jornaleros reciben una pequeña parcela del arrendador, viéndose obligados, como contraprestación, a trabajar sin ser retribuidos un determinado número de días a la semana, y
- b) Aquél en que se concede al productor una parcela a título de pago parcial de servicios al Estado, la Iglesia u otros.

Las *explotaciones sujetas a otras formas de arrendamiento* comprenden aquéllas que han sido concedidas sin pago de renta en virtud de acuerdo especial a los productores para su uso y usufructo exclusivos.

COLOMBIA

Las *fincas explotadas por ocupantes sin título* son las explotadas por productores que carecen de título de propiedad y por cuyo disfrute no pagan renta, a pesar del hecho de retener el usufructo total. Las tierras ocupadas por estos productores pueden ser de propiedad privada o pública y la ocupación se registra sin consentimiento del propietario, aun cuando a veces sea tolerada por éste, sobre todo tratándose de tierras del dominio público.

Las *fincas explotadas con arreglo a otras formas de tenencia simple* se refiere a las explotadas con sujeción a formas de tenencia no comprendidas en las categorías anteriores (en fideicomiso, en testamentaria, etc.).

1 - APROVECHAMIENTO DE LA TIERRA

Tierras arables

Comprende las ocupadas por cultivos temporales y en barbecho.

El concepto *tierras de cultivos temporales* comprende:

- a) Las dedicadas a cultivos cuyo ciclo vegetativo es menor de un año y a veces sólo de unos cuantos meses y que es necesario volver a sembrar o plantar después de recolectarse cada cosecha;
- b) Tierras cultivadas temporalmente (es decir, menos de cinco años) de forrajes para la siega o pastoreo.
- c) Tierras dedicadas a huertos comerciales o caseros.

Los cultivos que permanecieron en el campo durante más de un año se consideraron asimismo cultivos temporales si la recolección destruyó la planta.

El concepto *tierras en barbecho* comprende las que descansaron durante un determinado espacio de tiempo antes de volver a ser plantadas. Comprende asimismo todas las superficies de tierras de cultivos de rotación no dedicadas a ninguno de los usos antes mencionados en la fecha de la enumeración, por ejemplo tierras arables dañadas por inundaciones, tierras preparadas para el cultivo, pero no sembradas por circunstancias imprevistas, pérdida de la cosecha, etc.

Tierras de cultivos permanentes

Comprenden las ocupadas por cultivos en que el período comprendido entre la plantación y la recolección comprende generalmente algunos años y la planta no desaparece después de la primera cosecha, sino que sigue dando fruto durante varios años.

Las tierras de prados y praderas permanentes

Se refieren a las dedicadas a cultivos forrajeros herbáceos sembrados y cuidados o naturales (praderas o pastos silvestres), incluso prados y praderas permanentes en que se produjeron árboles o arbustos si la producción de cultivos forrajeros constituye el aprovechamiento más importante de la superficie.

Montes o bosques

Comprenden todas las parcelas arboladas o boscosas naturales o plantadas que constituyen parte de la explotación y que tienen o tendrán valor por la madera, leña o productos forestales que produzcan.

Toda otra clase de tierras

Incluye la superficie de terrenos no cultivados que comprende parte de la explotación no incluida en los anteriores apartados, pero que produce alguna clase de producto vegetal utilizable como cañas y juncos para embardar y para cama del ganado, moras silvestres, plantas y frutas o tierras que podrían dar producción de cultivos con trabajos relativamente reducidos, además de los que requieren las prácticas corrientes de cultivo. Esta categoría comprende asimismo las tierras que constituyen parte de la explotación, pero que están ocupadas por edificios, parques y jardines ornamentales, caminos o carreteras, baldíos, tierras ocupadas por aguas o cualesquiera otras tierras no incluidas en las anteriores categorías.

2 - CULTIVOS

Los datos sobre cultivos temporales se refieren a la superficie cosechada durante 1959. Tratándose de cultivos permanentes se anotó la superficie ocupada en 1959, independientemente de que hubiera sido cosechada o no.

COLOMBIA

Por lo que se refiere a los cultivos sucesivos cosechados en 1959, se anotó la suma de cada una de las superficies sucesivamente cosechadas. Tratándose de cultivos mixtos o asociados se consideró que la superficie de cada cultivo era la que cada uno de los cultivos hubieran abarcado de haberse levantado solos.

3 - GANADO Y AVES DE CORRAL

Los datos se refieren al total de cabezas de ganado y aves de corral que se encontraban en la explotación en la fecha de la enumeración, independientemente de que pertenecieran o no al productor, más todas las cabezas de ganado propiedad del productor que en la fecha de la enumeración se encontraban fuera de aquélla, pero en tierras que no formaban parte de ninguna

NOTA: Todos los datos del Informe Nacional se han incluido en el cuadro «Clasificado de acuerdo con el tamaño de la explotación», por lo que se ha omitido el cuadro «No clasificado de acuerdo con el tamaño de la explotación».

explotación agrícola, o bien en tránsito o en pastos comunales.

5 - POBLACIÓN DE LAS EXPLOTACIONES AGRÍCOLAS

Los datos se refieren al número de personas que suelen vivir en la explotación agrícola.

7 - RIEGO Y AVENAMIENTO

Las cifras se refieren a la superficie realmente regada, definida como la superficie de la explotación abastecida de agua de riego por medios artificiales con fines de producción agrícola.

* * *

FUENTE: República de Colombia, Departamento Administrativo Nacional de Estadística. *Directorio Nacional de Explotaciones Agropecuarias (Censo agropecuario) 1960, Resumen nacional (Segunda parte)*, Bogotá D.E., febrero de 1964.

Superficie: en hectáreas
Producción: en toneladas métricas
(Salvo indicación en contrario)

CLASIFICACION POR TAMAÑOS CON ARREGLO A

	Explotaciones de todos los tamaños	Menores de 0,5 ha	De 0,5 a menos de 1 ha	De 1 a menos de 2 ha	De 2 a menos de 3 ha	De 3 a menos de 4 ha	De 4 a menos de 5 ha	De 5 a menos de 10 ha
0 - PRODUCTOR, UNIDAD DE EXPLOTACION Y REGIMEN DE TENENCIA								
Número y superficie de las explotaciones								
Número	1 209 672	165 652	132 419	191 347	117 005	92 001	58 181	169 145
Distribución porcentual	100,0	13,7	10,9	15,8	9,7	7,6	4,8	14,0
Superficie	27 337 827	38 344	93 649	270 308	275 656	309 165	251 854	1 164 749
Distribución porcentual	100,0	0,1	0,3	1,0	1,0	1,1	0,9	4,2
Modalidad de gestión de las explotaciones								
Explotadas por el productor								
Número	1 167 202	165 108	131 583	189 781	115 976	90 609	57 442	164 204
Superficie	17 892 714	38 192	93 023	267 869	273 087	304 295	248 540	1 129 083
Explotadas por un administrador remunerado								
Número	42 470	544	836	1 566	1 029	1 392	739	4 941
Superficie	9 445 113	152	626	2 439	2 569	4 870	3 314	35 666
Fragmentación								
Número de parcelas en las explotaciones informantes	1 687 285	173 699	154 739	248 737	168 354	136 351	92 792	272 067
Promedio de parcelas por explotación	1,4	1,0	1,2	1,3	1,4	1,5	1,6	1,6
Condición jurídica del productor								
Fincas explotadas por:								
Personas naturales								
Número	1 206 476	165 512	132 308	191 175	116 918	91 908	58 119	168 874
Superficie	25 915 078	38 307	93 569	270 059	275 445	308 850	251 584	1 162 762
Estado								
Número	495	53	42	51	19	22	13	71
Superficie	78 923	14	29	73	45	73	56	527
Otros								
Número	2 701	87	69	121	68	71	49	200
Superficie	1 343 826	23	51	176	166	242	214	1 460
Número y superficie de las explotaciones, según el régimen de tenencia								
Explotadas con arreglo a una sola forma de tenencia								
Propiedad del productor o que éste posee a modo de propietario								
Número	755 318	110 452	77 425	106 154	63 500	54 315	34 293	108 442
Superficie	19 779 585	25 114	55 737	154 816	153 029	185 007	149 455	752 590
Tomadas en arrendamiento (total)								
Número	282 347	46 519	42 106	59 000	33 815	22 929	13 751	32 682
Superficie	2 009 274	10 754	28 610	79 052	76 939	76 060	59 325	226 928
Por cantidad fija en efectivo								
Número	(43 018)	(13 112)	(5 772)	(7 225)	(3 473)	(2 709)	(1 335)	(3 782)
Superficie	(519 630)	(2 427)	(3 956)	(9 927)	(8 055)	(8 918)	(5 721)	(24 749)
Por cantidad fija del producto								
Número	(8 006)	(552)	(1 196)	(1 956)	(1 173)	(783)	(448)	(984)
Superficie	(56 390)	(173)	(843)	(2 657)	(2 648)	(2 545)	(1 887)	(6 549)
Por cantidad fija en efectivo y en especie								
Número	(1 728)	(148)	(200)	(316)	(205)	(191)	(112)	(271)
Superficie	(22 503)	(42)	(141)	(451)	(476)	(632)	(496)	(1 832)
Por parte del producto								
Número	(145 056)	(11 797)	(21 071)	(29 889)	(18 869)	(13 651)	(8 691)	(21 656)
Superficie	(960 557)	(3 532)	(14 630)	(41 377)	(43 738)	(46 306)	(38 045)	(155 821)
A cambio de servicios								
Número	(23 221)	(6 131)	(3 964)	(5 069)	(2 653)	(1 688)	(896)	(1 702)
Superficie	(71 380)	(1 308)	(2 656)	(6 639)	(5 872)	(5 336)	(3 737)	(10 785)

COLOMBIA

A SUPERFICIE TOTAL DE LA EXPLOTACION

Clasificado de acuerdo con el tamaño de la explotación

De 10 a menos de 20 ha	De 20 a menos de 50 ha	De 50 a menos de 100 ha	De 100 a menos de 200 ha	De 200 a menos de 500 ha	De 500 a menos de 1000 ha	De 1000 a menos de 2500 ha	De 2500 ha o más	
								0 - PRODUCTOR, UNIDAD DE EXPLOTACION Y REGIMEN DE TENENCIA
								Número y superficie de las explotaciones
114 231 9,5	86 789 7,2	39 990 3,3	22 317 1,9	13 693 1,1	4 141 0,3	1 975 0,2	786 —	Número
1 572 076 5,8	2 638 701 9,7	2 680 471 9,8	2 996 152 11,0	3 994 319 14,6	2 730 764 10,0	2 808 210 10,3	5 513 409 20,2	Distribución porcentual
								Superficie
								Distribución porcentual
								Modalidad de gestión de las explotaciones
								Explotadas por el productor
108 769 1 493 553	79 652 2 408 801	34 147 2 274 923	17 387 2 308 229	9 210 2 618 450	2 193 1 425 985	851 1 211 286	290 1 797 398	Número
								Superficie
								Explotadas por un administrador remunerado
5 462 78 523	7 137 229 900	5 843 405 548	4 930 687 923	4 483 1 375 869	1 048 1 304 779	1 124 1 596 924	496 3 716 011	Número
								Superficie
								Fragmentación
187 097	135 383	57 516	31 431	19 136	5 969	2 857	1 157	Número de parcelas en las explotaciones informantes
1,6	1,6	1,4	1,4	1,4	1,4	1,4	1,5	Promedio de parcelas por explotación
								Condición jurídica del productor
								Fincas explotadas por:
								Personas naturales
113 927 1 567 675	86 439 2 627 221	39 653 2 656 885	21 999 2 950 548	13 291 3 870 011	3 900 2 559 325	1 783 2 524 982	670 4 757 855	Número
								Superficie
								Estado
59 839	55 1 755	34 2 312	19 2 575	28 8 246	12 8 016	13 18 219	4 36 144	Número
								Superficie
								Otros
245 3 562	295 9 725	303 21 274	299 43 029	374 116 062	229 163 423	179 265 009	112 719 410	Número
								Superficie
								Número y superficie de las explotaciones, según el régimen de tenencia
								Explotadas con arreglo a una sola forma de tenencia
								Propiedad del productor o que éste posee a modo de propietario
77 819 1 077 072	61 999 1 895 893	28 542 1 933 862	16 445 2 234 387	10 456 3 099 805	3 349 2 234 139	1 585 2 256 366	542 3 572 313	Número
								Superficie
								Tomadas en arrendamiento (total)
17 305 244 382	9 160 283 751	2 831 202 008	1 313 188 891	688 205 874	162 107 730	66 95 043	20 123 927	Número
								Superficie
(2 204) (29 769)	(1 684) (52 416)	(831) (60 794)	(467) (72 810)	(292) (92 497)	(90) (60 847)	(32) (45 526)	(10) (41 218)	Por cantidad fija en efectivo
								Número
								Superficie
(477) (6 401)	(286) (8 578)	(79) (5 542)	(39) (5 149)	(27) (9 111)	(4) (2 779)	(1) (1 400)	(1) (128)	Por cantidad fija del producto
								Número
								Superficie
(124) (1 675)	(85) (2 576)	(41) (2 908)	(19) (2 541)	(13) (4 105)	(1) (997)	(1) (1 892)	(1) (1 739)	Por cantidad fija en efectivo y en especie
								Número
								Superficie
(11 850) (172 407)	(5 556) (175 687)	(1 287) (93 806)	(489) (69 477)	(202) (58 503)	(39) (26 761)	(7) (12 699)	(2) (7 768)	Por parte del producto
								Número
								Superficie
(636) (8 179)	(344) (9 868)	(79) (5 027)	(39) (5 170)	(19) (5 128)	(1) (600)	(—) (1 075)	(—) (—)	A cambio de servicios
								Número
								Superficie

Superficie: en hectáreas
Producción: en toneladas métricas
(Salvo indicación en contrario)

CLASIFICACION POR TAMAÑOS CON ARREGLO A

	Explotaciones de todos los tamaños	Menores de 0,5 ha	De 0,5 a menos de 1 ha	De 1 a menos de 2 ha	De 2 a menos de 3 ha	De 3 a menos de 4 ha	De 4 a menos de 5 ha	De 5 a menos de 10 ha
Explotadas con arreglo a otras formas de arrendamiento								
Número	(61 318)	(14 779)	(9 903)	(14 545)	(7 442)	(3 907)	(2 269)	(4 287)
Superficie	(378 814)	(3 272)	(6 384)	(18 001)	(16 150)	(12 323)	(9 439)	(27 192)
Explotadas por ocupantes sin título								
Número ..	46 961	2 277	2 179	4 321	3 157	2 489	1 779	5 787
Superficie	3 314 075	523	1 378	5 504	7 062	8 124	7 443	39 352
Explotadas con arreglo a otras formas de tenencia simples								
Número	25 690	3 358	2 813	4 116	2 324	2 002	1 179	3 917
Superficie	557 416	748	1 721	4 840	4 417	5 067	4 095	19 160
Explotadas con arreglo a más de una forma de tenencia								
Número	99 356	3 046	7 896	17 756	14 209	10 266	7 179	18 317
Superficie	1 677 477	1 205	6 203	26 096	34 209	34 907	31 536	126 719
Superficie de las explotaciones, según el régimen de tenencia								
Propiedad del productor o que éste posee a modo de propietario	20 525 425	25 576	58 046	165 059	167 178	200 601	164 274	817 509
Tomada en arrendamiento (total)	2 440 751	11 451	32 252	93 719	95 286	93 751	74 427	281 526
Por cantidad fija en efectivo ...	(661 880)	(2 597)	(4 750)	(12 895)	(11 535)	(12 605)	(8 969)	(37 473)
Por cantidad fija del producto ..	(71 669)	(238)	(1 154)	(3 528)	(3 569)	(3 363)	(2 612)	(8 894)
Por cantidad fija en efectivo y en especie	(27 582)	(48)	(162)	(563)	(601)	(764)	(625)	(2 356)
Por parte del producto	(1 104 358)	(3 763)	(16 032)	(47 528)	(51 907)	(54 609)	(45 003)	(181 634)
A cambio de servicios	(92 005)	(1 384)	(2 979)	(7 755)	(7 039)	(6 317)	(4 718)	(14 348)
Sujeta a otras formas de arrendamiento	(483 257)	(3 421)	(7 175)	(21 450)	(20 635)	(16 093)	(12 500)	(36 821)
Explotada por ocupantes sin título	3 762 458	534	1 434	5 954	7 668	8 723	8 011	41 880
Explotada con arreglo a otras formas de tenencia simples	609 193	783	1 917	5 576	5 524	6 090	5 142	23 834
1 - APROVECHAMIENTO DE LA TIERRA								
Aprovechamiento de la tierra en las explotaciones (superficie)								
Tierras arables (total)	3 531 958	14 972	48 957	137 919	136 366	134 678	105 590	402 501
Tierras de cultivos temporales ¹ ..	(1 952 987)	(11 607)	(38 248)	(107 955)	(105 973)	(102 095)	(79 087)	(286 068)
Tierras en barbecho	(1 578 971)	(3 365)	(10 709)	(29 964)	(30 393)	(32 583)	(26 503)	(116 433)
Tierras de cultivos permanentes ..	1 515 130	8 938	24 287	68 477	64 085	73 883	56 509	248 520
Tierras de prados y praderas permanentes	14 605 954	1 703	8 284	36 606	47 064	66 133	58 872	333 885
Montes o bosques	6 387 024	172	1 139	6 073	9 699	14 841	15 309	108 259
Toda otra clase de tierras	1 297 761	12 559	10 982	21 233	18 442	19 630	15 574	71 584
2 - CULTIVOS - SUPERFICIE Y PRODUCCION								
Cultivos en tierras arables								
Trigo								
Número de explotaciones informantes	80 919	3 484	7 880	14 808	10 476	8 980	5 452	16 068
Superficie	129 675	776	3 218	9 658	9 279	9 930	6 818	28 197
Producción	161 345
Arroz								
Número de explotaciones informantes	53 283	320	1 483	4 377	3 981	3 048	2 379	6 995
Superficie	226 792	158	740	3 243	4 213	3 955	3 799	12 853
Producción	407 156
Mijo y sorgo								
Número de explotaciones informantes	8 202	43	513	1 882	1 172	761	482	1 257
Superficie	8 694	9	161	861	845	717	478	1 434
Producción	5 945
Maíz								
Número de explotaciones informantes	539 251	32 519	50 369	84 375	57 649	46 125	30 541	88 372
Superficie	871 178	7 469	23 057	58 449	53 980	50 658	37 688	128 395
Producción	1 056 588

¹ Comprende tierras de prados temporales y huertas comerciales y caseras.

COLOMBIA

A SUPERFICIE TOTAL DE LA EXPLOTACION

Clasificado de acuerdo con el tamaño de la explotación

De 10 a menos de 20 ha	De 20 a menos de 50 ha	De 50 a menos de 100 ha	De 100 a menos de 200 ha	De 200 a menos de 500 ha	De 500 a menos de 1000 ha	De 1000 a menos de 2500 ha	De 2500 ha o más	
(2 014) (25 951)	(1 205) (34 626)	(514) (33 931)	(260) (33 744)	(135) (36 530)	(27) (15 746)	(24) (32 451)	(7) (73 074)	Explotadas con arreglo a otras formas de arrendamiento Número Superficie
6 007 79 817	7 627 227 485	5 802 362 999	3 119 385 406	1 713 451 661	356 214 601	194 279 457	154 1 243 263	Explotadas por ocupantes sin título Número Superficie
2 652 26 937	1 859 45 612	706 39 006	348 39 749	262 67 188	88 50 993	47 60 959	19 186 924	Explotadas con arreglo a otras formas de tenencia simples Número Superficie
10 448 143 868	6 144 185 960	2 109 142 596	1 092 147 719	574 169 791	186 123 301	83 116 385	51 386 982	Explotadas con arreglo a más de una forma de tenencia Número Superficie
154 490 299 581	1 996 170 345 125	2 009 012 241 498	2 304 648 229 082	3 182 815 244 796	2 286 750 138 633	2 304 979 109 477	3 688 318 150 147	Superficie de las explotaciones, según el régimen de tenencia Propiedad del productor o que éste posee a modo de propietario Tomada en arrendamiento (total)
(44 312) (8 618)	(71 906) (11 015)	(76 134) (7 103)	(91 912) (6 357)	(111 320) (10 275)	(72 751) (3 415)	(52 038) (1 400)	(50 683) (128)	Por cantidad fija en efectivo Por cantidad fija del producto Por cantidad fija en efectivo y en especie
(2 220) (196 494) (11 255)	(3 208) (199 199) (12 734)	(3 404) (105 331) (6 458)	(3 194) (78 898) (6 608)	(4 309) (64 441) (6 326)	(997) (31 351) (1 509)	(1 892) (17 785) (1 075)	(3 239) (10 383) (1 500)	Por parte del producto A cambio de servicios Sujeta a otras formas de arrendamiento
(36 682) 85 734 32 271	(47 063) 242 391 55 015	(43 068) 384 184 45 777	(42 113) 416 194 46 228	(48 125) 491 348 75 360	(28 610) 250 295 55 086	(35 287) 331 087 62 667	(84 214) 1 487 021 187 923	Explotada por ocupantes sin título Explotada con arreglo a otras formas de tenencia simples
426 034 (276 231) (149 803) 270 842	539 091 (295 433) (243 658) 282 307	411 594 (194 836) (216 758) 148 696	371 463 (159 819) (211 644) 98 726	376 480 (150 567) (225 913) 78 661	197 766 (71 207) (126 559) 36 494	147 886 (48 914) (98 972) 23 906	80 661 (24 947) (55 714) 30 799	1 - APROVECHAMIENTO DE LA TIERRA Aprovechamiento de la tierra en las explotaciones (superficie) Tierras arables (total) Tierras de cultivos temporales ¹ Tierras en barbecho Tierras de cultivos permanentes Tierras de prados y praderas permanentes Montes o bosques Toda otra clase de tierras
546 871 232 391 95 938	1 061 244 608 275 147 784	1 165 202 825 758 129 221	1 445 056 947 794 133 113	2 134 629 1 235 555 168 994	1 609 421 770 752 116 331	1 787 641 733 661 115 116	4 303 343 877 346 221 260	2 - CULTIVOS - SUPERFICIE Y PRODUCCION Cultivos en tierras arables Trigo Número de explotaciones informantes Superficie Producción Arroz Número de explotaciones informantes Superficie Producción Mijo y sorgo Número de explotaciones informantes Superficie Producción Maíz Número de explotaciones informantes Superficie Producción
8 089 21 505 ...	4 014 18 329 ...	1 001 9 006 ...	417 6 948 ...	184 4 530 ...	48 960 ...	17 515 ...	1 6 ...	
7 169 17 349 ...	9 224 29 222 ...	6 505 31 113 ...	4 134 32 743 ...	2 464 39 582 ...	692 23 815 ...	318 13 210 ...	194 10 797 ...	
885 1 154 ...	646 1 006 ...	278 630 ...	160 611 ...	86 494 ...	27 175 ...	10 119 ...	— — ...	
61 079 115 566 ...	46 701 124 448 ...	21 218 85 814 ...	11 234 71 119 ...	6 360 62 687 ...	1 703 27 040 ...	726 17 452 ...	280 7 356 ...	

Superficie: en hectáreas
Producción: en toneladas métricas
(Salvo indicación en contrario)

CLASIFICACION POR TAMAÑOS CON ARREGLO A

	Explotaciones de todos los tamaños	Menores de 0,5 ha	De 0,5 a menos de 1 ha	De 1 a menos de 2 ha	De 2 a menos de 3 ha	De 3 a menos de 4 ha	De 4 a menos de 5 ha	De 5 a menos de 10 ha
Cebada								
Número de explotaciones informantes	33 414	2 663	3 827	5 776	3 748	3 185	1 959	5 863
Superficie	58 304	550	1 443	3 189	2 607	2 705	1 843	7 558
Producción	70 215
Frijoles secos comestibles								
Número de explotaciones informantes	86 662	3 577	7 055	12 209	8 413	7 159	4 803	15 558
Superficie	115 927	713	2 805	7 305	6 378	6 288	4 589	17 135
Producción	70 395
Guisantes (arvejas) secos comestibles								
Número de explotaciones informantes	32 266	1 315	2 755	4 933	3 671	3 279	2 233	6 632
Superficie	31 643	242	856	2 283	2 252	2 413	1 850	7 024
Producción	12 689
Patatas (papas)								
Número de explotaciones informantes	108 404	8 400	12 142	19 030	12 278	10 546	6 445	19 206
Superficie	123 652	1 699	4 422	10 170	8 388	8 657	5 955	23 189
Producción	1 138 435
Yuca (casabe o mandioca)								
Número de explotaciones informantes	255 221	4 813	13 800	32 799	25 492	21 020	14 778	47 351
Superficie	217 345	871	3 738	13 172	13 601	12 457	9 747	35 931
Producción	912 207
Arracacha (<i>Arracacia xanthorrhiza</i>)								
Número de explotaciones informantes	47 521	1 534	3 708	7 380	5 393	4 526	3 113	9 282
Superficie	22 758	192	706	1 897	1 780	1 718	1 338	4 708
Producción	56 860
Caña de azúcar								
Número de explotaciones informantes	223 076	9 449	17 462	31 449	22 081	19 385	13 362	42 424
Superficie	344 142	1 709	6 190	15 376	13 925	14 731	11 427	45 408
Producción	14 821 805
Sésamo								
Número de explotaciones informantes	14 851	196	661	2 563	2 209	1 463	987	2 213
Superficie	50 719	98	386	2 479	3 225	2 893	2 183	6 688
Producción	32 216
Tabaco								
Número de explotaciones informantes	19 473	387	1 021	3 199	3 091	2 318	1 702	3 961
Superficie	23 307	99	421	2 014	2 596	2 500	1 931	5 709
Producción	41 847
Tomates								
Número de explotaciones informantes	4 696	316	684	1 057	564	425	228	678
Superficie	3 276	59	207	463	304	316	139	644
Producción	20 914
Cultivos permanentes								
Bananos								
En plantaciones compactas								
Número de explotaciones informantes	46 166	2 170	3 101	5 461	3 801	3 314	2 380	7 847
Superficie	55 267	293	692	1 794	1 622	1 680	1 441	5 882
Arboles dispersos								
Número de explotaciones informantes	17 474	2 159	1 634	2 530	1 639	1 500	896	3 223
Número de árboles	286 733	25 300	17 288	33 381	24 447	22 891	17 404	56 418
Número de racimos (en millares)	31 933
Plátanos								
En plantaciones compactas								
Número de explotaciones informantes	415 973	20 178	29 985	55 440	38 943	34 714	23 643	75 607
Superficie	408 540	2 689	7 302	20 882	19 685	21 414	17 204	69 203

COLOMBIA

SUPERFICIE AGRICOLA DE LA EXPLOTACION

Clasificado de acuerdo con el tamaño de la explotación

De 10 a menos de 20 ha	De 20 a menos de 50 ha	De 50 a menos de 100 ha	De 100 a menos de 200 ha	De 200 a menos de 500 ha	De 500 a menos de 1000 ha	De 1000 a menos de 2500 ha	De 2500 ha o más	
3 369	1 894	596	318	174	34	8	—	Cebada
7 158	8 478	6 438	6 746	6 101	2 624	864	—	Número de explotaciones informantes
...	Superficie
								Producción
								Frijoles secos comestibles
12 143	9 549	3 581	1 543	793	189	71	19	Número de explotaciones informantes
17 222	19 557	12 704	9 525	6 166	2 543	2 748	249	Superficie
...	Producción
								Guisantes (arvejas) secos comestibles
4 107	2 312	643	233	117	24	10	2	Número de explotaciones informantes
6 007	4 959	1 726	1 048	514	146	113	210	Superficie
...	Producción
								Patatas (papas)
10 710	6 159	1 998	866	463	107	44	10	Número de explotaciones informantes
19 057	17 491	9 446	6 620	5 947	1 464	987	160	Superficie
...	Producción
								Yuca (casabe o mandioca)
37 358	30 712	13 812	7 305	4 109	1 144	527	201	Número de explotaciones informantes
36 761	38 407	20 952	14 199	10 106	3 918	2 458	1 027	Superficie
...	Producción
								Arracacha (<i>Arracacia xanthorrhiza</i>)
6 448	4 154	1 288	455	186	36	17	1	Número de explotaciones informantes
4 273	3 505	1 344	702	335	115	143	2	Superficie
...	Producción
								Caña de azúcar
31 196	21 990	7 841	3 601	1 970	564	228	74	Número de explotaciones informantes
47 976	49 682	28 925	25 419	27 561	17 305	17 028	21 480	Superficie
...	Producción
								Sésamo
1 385	1 255	804	596	364	96	47	12	Número de explotaciones informantes
6 313	8 053	5 479	4 953	5 121	1 100	836	912	Superficie
...	Producción
								Tabaco
2 006	1 022	382	217	128	28	8	3	Número de explotaciones informantes
3 683	1 978	796	479	582	337	124	58	Superficie
...	Producción
								Tomates
334	225	80	60	30	8	6	1	Número de explotaciones informantes
366	355	137	137	92	44	9	4	Superficie
...	Producción
								Cultivos permanentes
								Bananos
								En plantaciones compactas
6 946	5 952	2 713	1 408	734	215	94	30	Número de explotaciones informantes
7 369	10 269	7 721	7 286	6 354	1 406	1 062	396	Superficie
								Arboles dispersos
1 986	1 250	378	175	74	16	10	4	Número de explotaciones informantes
39 628	30 059	10 221	5 423	2 628	444	1 141	60	Número de árboles
...	Número de racimos (en millares)
								Plátanos
								En plantaciones compactas
56 650	43 154	18 827	9 819	5 892	1 733	914	474	Número de explotaciones informantes
73 886	77 242	40 683	25 414	17 495	7 143	4 758	3 540	Superficie

Superficie: en hectáreas
Producción: en toneladas métricas
(Salvo indicación en contrario)

CLASIFICACION POR TAMAÑOS CON ARREGLO A

	Explotaciones de todos los tamaños	Menores de 0,5 ha	De 0,5 a menos de 1 ha	De 1 a menos de 2 ha	De 2 a menos de 3 ha	De 3 a menos de 4 ha	De 4 a menos de 5 ha	De 5 a menos de 10 ha
Arboles dispersos								
Número de explotaciones informantes	32 194	8 373	4 331	5 580	2 955	2 310	1 239	3 554
Número de árboles	1 014 975	141 410	92 561	146 963	86 457	86 525	40 285	157 416
Número de racimos (en millares)	236 890
Café								
En plantaciones compactas								
Número de explotaciones informantes	417 867	28 509	38 045	62 676	41 151	36 695	23 902	76 991
Superficie	968 319	5 660	17 128	48 325	45 131	53 187	40 000	178 689
Arboles dispersos								
Número de explotaciones informantes	11 174	3 381	1 105	1 398	865	644	481	1 228
Número de árboles	323 595	92 599	24 269	36 733	25 133	20 333	15 470	38 550
Producción	509 671
Cacao								
En plantaciones compactas								
Número de explotaciones informantes	35 760	1 666	2 803	3 895	2 459	2 197	1 617	5 809
Superficie	50 545	250	834	1 953	1 758	1 940	1 581	7 182
Arboles dispersos								
Número de explotaciones informantes	13 830	1 299	1 028	1 541	992	907	688	2 236
Número de árboles	601 082	15 133	15 317	24 850	19 965	229 300	16 211	66 856
Producción	18 907
3 - GANADO Y AVES DE CORRAL								
Caballos, mulas y asnos								
Caballos								
Número de explotaciones informantes	369 251	7 383	11 510	30 145	26 670	27 892	20 179	74 936
Número de caballos	898 790	10 967	15 305	41 057	38 083	41 858	31 569	131 417
Mulas								
Número de explotaciones informantes	152 416	2 005	2 348	6 404	6 656	7 100	5 786	25 140
Número de mulas	342 482	3 499	3 382	8 827	8 998	10 126	8 527	38 966
Asnos								
Número de explotaciones informantes	150 144	13 246	9 949	19 506	13 443	9 641	6 376	18 598
Número de asnos	293 915	20 792	13 830	28 116	21 235	15 263	10 880	32 091
Ganado vacuno								
Número de explotaciones informantes	440 320	9 883	19 755	44 866	36 256	35 050	24 366	84 038
Total de reses	9 643 589	30 150	47 474	131 138	121 775	137 922	107 656	501 669
Reses menores de 2 años								
Machos	3 661 371	13 542	19 690	56 276	49 173	54 751	43 967	204 854
Hembras	(1 741 255)	(5 556)	(8 950)	(27 813)	(23 026)	(25 937)	(20 436)	(100 931)
Reses de 2 años o más								
Machos	5 982 218	16 608	27 784	74 862	72 602	83 171	63 689	296 815
Hembras	(1 744 708)	(2 830)	(6 640)	(18 672)	(18 384)	(22 496)	(15 709)	(71 783)
Número de explotaciones que han declarado un determinado número de vacunos								
1 cabeza	40 653	3 120	5 872	9 579	5 654	4 102	2 398	5 592
De 2 a 4 cabezas	180 774	5 658	12 553	30 317	23 877	21 751	13 999	38 748
De 5 a 9 cabezas	90 589	716	1 109	4 267	5 720	7 628	6 415	27 134
De 10 a 19 cabezas	56 041	291	166	569	842	1 347	1 352	10 579
De 20 a 49 cabezas	39 138	81	44	112	135	193	172	1 799
De 50 a 99 cabezas	15 872	10	8	14	18	21	20	135
De 100 a 199 cabezas	9 034	5	1	6	8	5	5	33
De 200 a 499 cabezas	5 782	2	2	—	2	3	5	11
De 500 cabezas o más	2 437	—	—	2	—	—	—	7
Ganado ovino								
Número de explotaciones informantes	140 750	10 865	14 509	23 446	15 412	13 243	8 040	24 142
Total de ovinos	870 775	39 504	54 125	97 291	68 788	65 902	44 400	153 445
Corderos menores de 1 año								
Ovinos de 1 año o más	(291 790)	(13 486)	(17 093)	(31 841)	(21 300)	(20 880)	(17 027)	(53 539)
	(578 985)	(26 018)	(37 032)	(65 450)	(47 488)	(45 022)	(27 373)	(99 906)

COLOMBIA

SUPERFICIE TOTAL DE LA EXPLOTACION

Clasificado de acuerdo con el tamaño de la explotación

De 10 a menos de 20 ha	De 20 a menos de 50 ha	De 50 a menos de 100 ha	De 100 a menos de 200 ha	De 200 a menos de 500 ha	De 500 a menos de 1000 ha	De 1000 a menos de 2500 ha	De 2500 ha o más	
1 935 104 949 ...	1 147 70 615 ...	399 24 533 ...	196 22 131 ...	123 18 051 ...	34 22 711 ...	12 179 ...	6 189 ...	Arboles dispersos Número de explotaciones in- formantes Número de árboles Número de racimos (en millares)
53 628 190 271	35 805 188 515	12 202 92 501	5 102 52 993	2 359 35 124	565 13 934	185 6 008	52 853	Café En plantaciones compactas Número de explotaciones in- formantes Superficie
777 23 982 ...	680 23 911 ...	318 10 272 ...	177 5 930 ...	83 2 820 ...	21 2 686 ...	10 687 ...	6 220 ...	Arboles dispersos Número de explotaciones in- formantes Número de árboles Producción
5 448 9 217	5 136 10 974	2 437 5 638	1 203 3 846	758 3 184	213 1 187	93 714	26 287	Cacao En plantaciones compactas Número de explotaciones in- formantes Superficie
1 911 73 678 ...	1 705 62 057 ...	818 31 735 ...	411 26 468 ...	218 12 206 ...	56 6 299 ...	14 837 ...	6 170 ...	Arboles dispersos Número de explotaciones in- formantes Número de árboles Producción
3 - GANADO Y AVES DE CORRAL								
Caballos, mulas y asnos								
Caballos								
61 544 130 408	51 551 139 865	25 291 85 228	15 592 68 331	10 573 67 458	3 531 37 309	1 734 28 864	720 31 071	Número de explotaciones infor- mantes Número de caballos
Mulas								
27 425 48 495	28 813 61 989	16 177 42 469	11 037 35 512	8 237 34 173	3 040 17 927	1 566 11 747	682 7 845	Número de explotaciones infor- mantes Número de mulas
Asnos								
15 267 30 152	17 526 40 505	11 210 30 053	7 511 22 158	4 963 16 570	1 637 5 838	925 4 330	346 2 102	Número de explotaciones infor- mantes Número de asnos
Ganado vacuno								
66 845 649 845	56 962 1 055 876	27 742 1 023 008	17 006 1 177 845	11 305 1 605 244	3 677 1 112 297	1 817 980 638	752 961 052	Número de explotaciones infor- mantes Total de reses
259 866 (125 891) (133 975)	417 912 (195 981) (221 931)	389 218 (184 132) (205 086)	440 982 (208 775) (232 207)	589 959 (279 469) (310 490)	411 731 (195 249) (216 482)	340 172 (167 185) (172 987)	369 278 (171 924) (197 354)	Reses menores de 2 años Machos Hembras
389 979 (91 549) (298 430)	637 964 (138 211) (499 753)	633 790 (140 769) (493 021)	736 863 (185 144) (551 719)	1 015 285 (310 364) (704 921)	700 566 (246 084) (454 482)	640 466 (259 754) (380 712)	591 774 (216 319) (375 455)	Reses de 2 años o más Machos Hembras
Número de explotaciones que han declarado un determinado número de vacunos								
2 544 19 990 20 486 16 986 6 266 484 60 19 10	1 266 9 793 11 981 15 543 14 741 3 083 464 76 15	328 2 710 3 288 5 326 9 031 5 155 1 639 248 17	141 937 1 301 2 069 4 346 4 086 3 061 1 012 53	46 368 464 778 1 808 2 233 2 760 2 450 398	6 54 59 142 278 450 694 1 278 716	2 17 15 45 110 116 231 524 757	3 2 6 6 22 39 62 150 62	1 cabeza De 2 a 4 cabezas De 4 a 9 cabezas De 10 a 19 cabezas De 20 a 49 cabezas De 50 a 99 cabezas De 100 a 199 cabezas De 200 a 499 cabezas De 500 cabezas o más
Ganado ovino								
13 990 105 118 (33 364) (71 754)	9 071 91 042 (28 620) (62 422)	3 486 48 362 (15 924) (32 438)	2 056 42 419 (18 819) (23 600)	1 500 28 587 (9 375) (19 212)	578 15 206 (4 819) (10 387)	294 9 426 (3 072) (6 354)	118 7 160 (2 631) (4 529)	Número de explotaciones infor- mantes Total de ovinos Corderos menores de 1 año Ovinos de 1 año o más

Superficie: en hectáreas
 Producción: en toneladas métricas
 (Salvo indicación en contrario)

CLASIFICACION POR TAMAÑOS CON ARREGLO /

	Explotaciones de todos los tamaños	Menores de 0,5 ha	De 0,5 a menos de 1 ha	De 1 a menos de 2 ha	De 2 a menos de 3 ha	De 3 a menos de 4 ha	De 4 a menos de 5 ha	De 5 a menos de 10 ha
Ganado caprino								
Número de explotaciones informantes	34 592	1 709	1 677	3 609	3 280	2 984	2 206	6 794
Número de reses	200 910	8 047	7 774	15 299	11 935	11 607	8 267	27 704
Ganado porcino								
Número de explotaciones informantes	554 657	64 199	41 763	68 559	48 100	41 005	27 882	87 372
Total de cerdos	2 067 278	214 493	105 679	169 216	127 000	107 028	77 374	260 015
Cerdos menores de 6 meses	(1 124 954)	(124 867)	(61 514)	(98 091)	(72 446)	(59 455)	(42 727)	(138 259)
Cerdos de 6 meses o más	(942 324)	(89 626)	(44 165)	(71 125)	(54 554)	(47 573)	(34 647)	(121 756)
Aves de corral								
Número de explotaciones informantes	955 499	131 942	92 527	140 058	91 109	74 042	48 528	141 532
Número de gallos, gallinas, pollos y pollastres	17 314 416	1 985 795	1 247 997	1 973 132	1 373 995	1 196 994	800 976	2 555 008
Número de patos, pavos, gansos y otras aves	1 225 217	116 385	60 823	101 774	78 940	67 879	50 474	171 433
Abejas								
Número de explotaciones informantes	19 349	942	1 203	2 313	1 895	1 720	1 274	4 002
Número de colmenas	86 851	4 227	4 541	10 221	8 208	7 581	5 375	17 664
5 - POBLACION DE LAS EXPLORACIONES AGRICOLAS								
Número de personas que viven en la explotación	6 566 284	822 547	529 479	815 643	553 022	466 641	310 080	983 446
6 - FUERZA MOTRIZ Y MAQUINARIA AGRICOLA Y MEDIOS GENERALES DE TRANSPORTE								
Empleo y fuente de energía en la explotación								
Número de explotaciones que han declarado emplear:								
Energía mecánica	29 916	999	1 565	3 048	2 153	1 846	1 173	4 744
Energía animal	352 710	19 603	32 272	51 226	34 363	29 791	19 493	61 251
Energía animal y mecánica	45 330	814	2 523	6 019	4 859	4 148	2 776	8 571
Energía humana solamente	781 716	144 236	96 059	131 054	75 630	56 216	34 739	94 579
Equipo agrícola que se indica propiedad del productor								
Motores de combustión interna								
Número de explotaciones informantes	19 737	150	203	647	619	904	639	3 557
Número de motores de combustión interna	23 279	161	235	681	665	948	711	3 765
Motores eléctricos								
Número de explotaciones informantes	4 791	65	51	144	99	120	71	485
Número de motores eléctricos	6 488	80	57	165	132	160	79	591
Tractores								
Número de explotaciones informantes	8 129	41	90	257	160	182	107	532
Número de tractores	15 361	71	150	353	208	214	148	762
Cosechadoras trilladoras								
Número de explotaciones informantes	1 454	1	14	39	44	50	32	150
Número de cosechadoras trilladoras	1 916	1	16	43	48	58	35	165
Trilladoras (de motor)								
Número de explotaciones informantes	2 874	17	47	134	157	129	121	461
Número de trilladoras	3 462	17	59	214	183	155	165	495

COLOMBIA

SUPERFICIE TOTAL DE LA EXPLOTACION

Clasificado de acuerdo con el tamaño de la explotación

De 10 a menos de 20 ha	De 20 a menos de 50 ha	De 50 a menos de 100 ha	De 100 a menos de 200 ha	De 200 a menos de 500 ha	De 500 a menos de 1000 ha	De 1000 a menos de 2500 ha	De 2500 ha o más	
4 799 28 228	3 476 27 751	1 628 17 217	1 085 14 620	840 11 425	288 6 735	163 2 626	54 1 675	Ganado caprino Número de explotaciones informantes Número de reses
66 320 240 719 (125 763) (114 956)	54 540 264 123 (138 653) (125 470)	26 115 174 906 (93 692) (81 214)	14 848 129 576 (68 407) (61 169)	9 270 106 008 (54 890) (51 118)	2 789 45 519 (22 503) (23 016)	1 314 27 675 (14 295) (13 380)	581 17 947 (9 392) (8 555)	Ganado porcino Número de explotaciones informantes Total de cerdos Cerdos menores de 6 meses Cerdos de 6 meses o más
96 058 940 323 161 188	72 066 1 769 757 168 629	32 676 976 162 97 621	18 109 625 890 67 394	11 112 573 212 49 746	3 383 166 332 18 216	1 649 81 009 9 869	708 47 834 4 846	Aves de corral Número de explotaciones informantes Número de gallos, gallinas, pollos y pollastres Número de patos, pavos, gansos y otras aves
2 830 12 777	1 944 9 883	675 3 272	300 1 600	167 921	51 295	21 229	12 57	Abejas Número de explotaciones informantes Número de colmenas
732 353	604 936	303 175	191 095	143 705	57 089	34 302	18 771	5 - POBLACION DE LAS EXPLOTACIONES AGRICOLAS Número de personas que viven en la explotación
4 413 43 323 5 646 60 849	4 150 31 975 4 306 46 358	2 222 13 910 1 986 21 872	1 506 7 709 1 391 11 711	1 210 5 062 1 188 6 233	505 1 537 563 1 536	279 789 356 551	103 406 184 93	6 - FUERZA MOTRIZ Y MAQUINARIA AGRICOLA Y MEDIOS GENERALES DE TRANSPORTE Empleo y fuente de energía en la explotación Número de explotaciones que han declarado emplear Energía mecánica Energía animal Energía animal y mecánica Energía humana solamente
4 118 4 519	3 996 4 666	1 901 2 487	1 230 1 717	950 1 450	450 656	278 450	95 168	Equipo agrícola que se indica propiedad del productor Motores de combustión interna Número de explotaciones informantes Número de motores de combustión interna
647 753	915 1 171	619 901	533 773	519 809	259 408	197 298	67 111	Motores eléctricos Número de explotaciones informantes Número de motores eléctricos
765 1 054	1 207 1 805	1 110 1 930	1 041 2 242	1 144 2 540	733 1 705	521 1 380	239 799	Tractores Número de explotaciones informantes Número de tractores
144 161	210 252	163 207	193 247	211 328	110 188	62 105	31 62	Cosechadoras trilladoras Número de explotaciones informantes Número de cosechadoras trilladoras
514 598	543 629	240 302	188 203	178 217	69 98	54 98	22 29	Trilladoras (de motor) Número de explotaciones informantes Número de trilladoras

Superficie: en hectáreas
Producción: en toneladas métricas
(Salvo indicación en contrario)

CLASIFICACION POR TAMAÑOS CON ARREGLO A

	Explotaciones de todos los tamaños	Menores de 0,5 ha	De 0,5 a menos de 1 ha	De 1 a menos de 2 ha	De 2 a menos de 3 ha	De 3 a menos de 4 ha	De 4 a menos de 5 ha	De 5 a menos de 10 ha
Trapiches								
Total de trapiches	68 566	288	1 055	3 716	4 014	4 584	3 643	15 081
De motor								
Número de explotaciones informantes	7 833	51	98	251	242	248	234	1 095
Número de trapiches	(8 228)	(58)	(107)	(270)	(255)	(255)	(236)	(1 118)
De tracción animal								
Número de explotaciones informantes	59 582	228	946	3 433	3 742	4 307	3 383	13 850
Número de trapiches	(60 338)	(230)	(948)	(3 446)	(3 759)	(4 329)	(3 407)	(13 963)
Material agrícola que se indica empleado en la explotación								
Explotaciones que han declarado emplear:								
Motores de combustión interna								
Propios	17 520	99	128	448	482	752	534	3 144
Ajenos	6 704	109	361	906	721	676	461	1 549
Motores eléctricos								
Propios	4 328	48	38	135	82	108	68	436
Ajenos	258	9	15	13	26	18	9	48
Tractores								
Propios	6 458	24	85	110	83	100	60	398
Ajenos	17 081	1 284	1 603	2 825	1 762	1 357	875	2 639
Cosechadoras trilladoras								
Propias	1 254	2	11	16	30	26	20	126
Ajenas	1 246	38	60	128	65	68	48	177
Cosechadoras (de motor)								
Propias	2 596	10	26	84	91	101	87	353
Ajenas	31 118	640	2 235	5 408	4 426	3 624	2 362	6 744
Trapiches								
De motor								
Propios	6 845	49	70	125	139	180	175	903
Ajenos	11 255	348	1 239	2 192	1 612	1 225	848	2 035
De tracción animal								
Propios	54 610	168	717	2 925	3 273	3 859	3 214	12 600
Ajenos	23 890	735	2 100	4 398	3 115	2 628	1 861	4 573
7 - RIEGO Y AVENAMIENTO								
Superficie realmente regada								
Número de explotaciones informantes	41 298	4 093	5 094	7 038	4 276	3 493	2 270	6 268
Superficie	226 336	936	2 569	5 813	4 779	5 018	3 605	13 529
8 - ABONOS Y ENMIENDAS								
Aplicación de fertilizantes								
Número de explotaciones que han declarado emplear:								
Abonos inorgánicos	77 860	5 623	9 753	13 085	8 472	7 102	4 229	13 538
Abonos orgánicos	208 571	31 142	29 023	38 033	21 269	17 450	10 100	29 348
Abonos inorgánicos y orgánicos	55 252	3 478	6 344	10 022	6 515	5 626	3 419	10 302

COLOMBIA

A SUPERFICIE TOTAL DE LA EXPLOTACION

Clasificado de acuerdo con el tamaño de la explotación

De 10 a menos de 20 ha	De 20 a menos de 50 ha	De 50 a menos de 100 ha	De 100 a menos de 200 ha	De 200 a menos de 500 ha	De 500 a menos de 1000 ha	De 1000 a menos de 2500 ha	De 2500 ha o más	
14 841	12 461	4 974	2 268	1 189	299	126	27	Trapiches
								Total de trapiches
								De motor
1 615 (1 657)	1 849 (1 935)	964 (1 037)	629 (670)	375 (414)	118 (136)	52 (66)	12 (14)	Número de explotaciones informantes
								Número de trapiches
								De tracción animal
13 014 (13 184)	10 320 (10 526)	3 856 (3 937)	1 550 (1 598)	740 (775)	147 (163)	53 (60)	13 (13)	Número de explotaciones informantes
								Número de trapiches
								Material agrícola que se indica empleado en la explotación
								Explotaciones que han declarado emplear:
								Motores de combustión interna
3 713 1 104	3 696 595	1 748 144	1 120 39	894 25	419 11	251 2	92 1	Propios
								Ajenos
								Motores eléctricos
591 35	826 37	563 19	477 13	466 13	244 2	185 1	61 —	Propios
								Ajenos
								Tractores
663 1 753	1 028 1 346	896 675	842 353	945 303	580 180	439 86	205 40	Propios
								Ajenos
								Cosechadoras trilladoras
136 181	202 180	153 138	166 85	188 51	98 14	53 11	27 2	Propias
								Ajenas
								Cosechadoras (de motor)
471 3 369	560 1 587	281 442	217 154	189 78	61 31	48 14	17 4	Propias
								Ajenas
								Trapiches
								De motor
1 444 1 081	1 743 494	901 116	591 42	351 19	109 1	51 2	14 1	Propios
								Ajenos
								De tracción animal
12 161 2 671	9 693 1 342	3 618 310	1 465 101	711 48	139 8	54 —	13 —	Propios
								Ajenos
								7 - RIEGO Y AVENAMIENTO
								Superficie realmente regada
								Número de explotaciones informantes
3 753 13 573	2 486 18 751	1 042 18 563	678 24 786	487 37 759	195 26 702	91 21 716	34 28 237	Superficie
								8 - ABONOS Y ENMIENDAS
								Aplicación de fertilizantes
								Número de explotaciones que han declarado emplear:
7 534 16 773 5 367	4 759 9 791 2 652	1 789 3 076 849	993 1 435 370	630 743 215	196 264 55	109 97 27	48 27 11	Abonos inorgánicos
								Abonos orgánicos
								Abonos inorgánicos y orgánicos

Fecha del censo y período de referencia

De diciembre de 1960 a enero de 1961 se llevó a cabo un censo completo de las explotaciones de tipo familiar y de marzo a abril de 1961 se levantó un censo por muestreo del 10 por ciento de dichas explotaciones. De agosto a septiembre de 1961 se realizó una encuesta de las grandes explotaciones comerciales públicas y privadas.

Tratándose de conceptos referidos a una determinada fecha, como ganado y aves de corral, maquinaria agrícola, población de las explotaciones agrícolas, etc., la fecha de referencia es el 31 de diciembre de 1960. El período de referencia de los demás datos es el comprendido entre el 1 de enero y el 31 de diciembre de 1960.

Método de acopio y elaboración de los datos

En el censo agropecuario se combinó una enumeración completa y una muestra del 10 por ciento de las explotaciones de tipo familiar. Las explotaciones comerciales públicas y privadas fueron enumeradas separadamente como parte del censo completo. Se recurrió a la enumeración completa para acopiar datos sobre número y superficie de las explotaciones, régimen de tenencia, aprovechamiento de la tierra, superficie ocupada por cultivos, ganado y aves de corral y población de las explotaciones agrícolas. Se hizo uso del muestreo en lo que respecta a producción de cultivos, subclasificación de los ganados, personal ocupado en la agricultura, maquinaria agrícola, riego y avenamiento, abonos y enmiendas.

Con objeto de disponer de una lista de las explotaciones familiares con anterioridad al censo, en el otoño de 1960 se llevó a cabo una encuesta sobre tales explotaciones. La finalidad de dicha encuesta fue obtener un registro completo de todas las explotaciones familiares del país en lo que toca a los siguientes conceptos:

1. Nombre del cabeza de familia.
2. Dirección.

3. Ocupación.
4. Clasificación de las explotaciones familiares por subaldeas o *Lin*.
5. Identificación de las explotaciones familiares agrícolas y no agrícolas, ajustándose a la definición de explotación de tipo familiar.¹

A base de dicha encuesta se preparó una lista completa de las explotaciones de tipo familiar, incluso las registradas originalmente en oficinas municipales y las que pasaron a la categoría de tales en la encuesta.

El marco del censo por muestreo se basó en los cuestionarios obtenidos mediante la enumeración completa. Tales cuestionarios fueron clasificados primeramente con arreglo a los distritos administrativos de cada municipio y luego con arreglo a cinco tipos de productores, a saber:

- a) propietario de toda la finca;
- b) propietario de parte de la finca, en posesión de más del 50 por ciento de las tierras cultivadas;
- c) propietario de parte de la finca, en posesión de menos del 50 por ciento de las tierras cultivadas;
- d) arrendatario;
- e) no cultivador.

Los productores de cada grupo, excepto el de no cultivadores, fueron agrupados en siete clases diferentes, según la extensión de las tierras en cultivo. Al total de 29 grupos de cuestionarios censales, ordenados con arreglo a las clases citadas se les dio un número de orden. Por último se procedió a la selección de una muestra aleatoria sistemática del 10 por ciento de los productores.

Los distritos de enumeración para el censo completo fueron delimitados por los jefes de equipo, en coordinación con las oficinas municipales del censo agropecuario. En principio, cada

¹ Véase «Productor, unidad de explotación y régimen de tenencia» en la página 67.

distrito de enumeración había de abarcar unas 200 explotaciones de tipo familiar.

La integridad y exactitud de los trabajos de campo fueron comprobadas mediante una encuesta del 2,5 por ciento, una vez efectuada la enumeración.

Los datos fueron tabulados mecánicamente después de ordenados y corregidos. Funcionarios de estadística y del Comité Provincial procedieron a una nueva comprobación de los datos.

Alcance y definición de los conceptos

0 - PRODUCTOR, UNIDAD DE EXPLOTACIÓN Y RÉGIMEN DE TENENCIA

Productor

Se definió al productor como la persona encargada de las operaciones de explotación, recolección, venta, compra, etc. En cada explotación sólo podía considerarse productor a una persona, que no era forzosamente el cabeza de familia.

Unidad de explotación

Se consideró explotación agrícola al hogar censal en que se explotaban terrenos cultivados para la producción de cosechas o la cría de ganado. En el censo se incluyeron exclusivamente las explotaciones agrícolas de tipo familiar que cumplían una de las condiciones siguientes:

1. Cultivar una superficie mínima de 0,02 *chia* (0,0194 ha) o más;
2. Criar un mínimo de tres cerdos;
3. Criar como mínimo una cabeza de ganado vacuno (excepto las reses empleadas exclusivamente para el tiro en carretas);
4. Criar un mínimo de 100 gallinas, y
5. Vender 4.000 dólares de Taiwán (aproximadamente 100 dólares E.U.A.) de productos agrícolas durante 1959.

Los informantes de un solo hogar censal registrados separadamente en la oficina municipal pero que en realidad vivían y trabajaban juntos se consideraron una sola explotación agrícola. Por el contrario, los registrados como un solo hogar censal pero que en realidad vivían y trabajaban

por separado se consideraron explotaciones familiares distintas.

Se consideró agricultura el cultivo de la tierra para levantar cosechas o criar ganados, quedando excluida de tal concepto la producción forestal y pesquera. Las explotaciones sin tierras cultivadas quedaron definidas como las que no cultivaban tierra alguna ni explotaban terrenos de extensión inferior a las 0,02 ha, sino que se dedicaban a la cría de ganado, aves de corral, abejas o gusanos de seda.

Régimen de tenencia

En la categoría *superficie propiedad del productor o que éste posee a modo de propietario* se incluye la superficie que pertenece a la familia o cuya propiedad ha adquirido con arreglo al « Programa de la tierra para el cultivador ». Las tierras pertenecientes a los padres, la esposa, hermanos, hijos y otros parientes, pero cuyo derecho de herencia tiene el productor o que éste disfruta sin pagar renta alguna, se incluyen también en esta categoría.

Las *tierras tomadas en arrendamiento* comprenden las tomadas en arrendamiento a particulares o entidades públicas (incluso tierras de lechos de ríos, terrenos forestales, etc.) por una renta previamente determinada.

La *superficie explotada por ocupantes sin título* comprende las tierras de dominio público (como los terrenos ocupados por lechos de ríos, tierras no registradas, etc.) explotadas por un productor sin permiso de las autoridades competentes.

La *superficie explotada con arreglo a otras formas de tenencia* comprende los terrenos enclavados en zonas aborígenes cultivados por aborígenes que carecen de título de propiedad y que no pagan renta alguna por su disfrute.

1 - APROVECHAMIENTO DE LA TIERRA

Terrenos dedicados a cultivos temporales

Comprenden las superficies ocupadas por cultivos de ciclo corto (esto es, trigo, arroz, soja, caña de azúcar, tabaco, hortalizas, etc.) cultivados en arrozales o en tierras altas.

CHINA (TAIWAN)

Tierras dedicadas a cultivos permanentes

Comprenden las dedicadas a cultivos de ciclo largo como el té, las bananas, las piñas, los cítricos, etc.

Tierras dedicadas a prados y praderas permanentes

Comprenden las superficies en que se plantan pastos o gramíneas para la cría de ganado.

Montes o bosques

Comprende los terrenos ya arbolados o plantados de bambú.

Toda otra clase de tierras

Comprende los terrenos destinados a vivienda, cobertizos para el ganado, cobertizos para compostes, huertas, secaderos y zonas agrícolas empleadas para estanques piscícolas, estanques para la inmersión de yute, lagunillas, pastos cebra, etc.

Para el desglose de terrenos, tratándose de cultivos mixtos o asociados a los fines de aprovechamiento de la tierra, véase la oportuna indicación en la siguiente sección «2 - Cultivos».

2 - CULTIVOS

Tratándose de cultivos plantados en un mismo terreno con árboles forestales la totalidad de la superficie se asignó a los correspondientes cultivos siempre que los árboles forestales no estuvieran desarrollados ya por completo.

Tratándose de dos o más cultivos plantados y levantados simultáneamente en un mismo terreno, se calculó la superficie correspondiente a cada uno con arreglo a la proporción de la superficie que cada cultivo había ocupado. Sin embargo, la suma de las distintas superficies de cultivo no podía rebasar en ningún caso la superficie física total del área cultivada.

Si durante el período vegetativo de un cultivo principal se plantó otro entre las hileras de aquél, la superficie asignada al cultivo principal fue la superficie física ocupada por este cultivo. La

NOTA: Toda la información tomada del Informe Nacional se ha incluido en el cuadro «Clasificado con arreglo al tamaño de la explotación». Se ha omitido por tanto un cuadro separado: «No clasificado de acuerdo con el tamaño de la explotación».

superficie del cultivo o cultivos restantes se convirtió a equivalente de superficie de un solo cultivo por estimación basada en la cantidad de semilla empleada o en el número de árboles plantados.

3 - GANADO Y AVES DE CORRAL

Los datos comprendieron el número de animales que se mantenían o criaban por el productor en la fecha de la enumeración. Quedaron excluidos del censo los pollos y patos de menos de un mes.

5 - POBLACIÓN DE LAS EXPLOTACIONES AGRÍCOLAS

Los datos se refieren a todos los miembros del hogar censal del productor, incluso los dedicados a ocupaciones ajenas a la agricultura, con la excepción de los trabajadores asalariados ocupados durante períodos largos y los huéspedes.

6 - FUERZA MOTRIZ Y MAQUINARIA AGRÍCOLA Y MEDIOS GENERALES DE TRANSPORTE

Los datos se refieren al número de máquinas propiedad del productor con fecha 31 de diciembre de 1960.

7 - RIEGO Y AVENAMIENTO

Los datos sobre superficie regada se refieren a la superficie cultivada abastecida mediante instalaciones de riego fijas, como acequias pertenecientes a asociaciones de riego, agua extraída de ríos, estanques, embalses, bombas propias, etc.

8 - ABONOS Y ENMIENDAS

La información se refiere a la cantidad de fertilizantes aplicada en 1960.

* * *

FUENTE: República de China. *General report on the 1961 census of agriculture, Taiwan. Individual farm households*. Published by the Committee on Census of Agriculture, Taiwan Provincial Government, May 1963. *Statistical abstract of the 1961 census of agriculture, Taiwan, Republic of China*. Published by the Committee on Census of Agriculture, Taiwan Provincial Government, December 1963.

CLASIFICACION POR TAMAÑOS
CON ARREGLO A LA SUPERFICIE
CULTIVADA DE LAS EXPLOTACIONES ¹

CHINA (TAIWAN)

Clasificado de acuerdo
con el tamaño de la explotación

Superficie: en hectáreas

	Explotaciones de todos los tamaños	Explotaciones sin tierras cultivadas	Menores de 0,1 ha	De 0,1 a menos de 0,3 ha	De 0,3 a menos de 0,5 ha	De 0,5 a menos de 1 ha	De 1 a menos de 2 ha	De 2 a menos de 3 ha	De 3 a menos de 5 ha	De 5 ha o más
0 - PRODUCTOR, UNIDAD DE EXPLOTACION Y REGIMEN DE TENENCIA										
Número y superficie de las explotaciones										
Número	808 267	31 686	38 994	121 494	129 861	225 596	183 805	50 579	21 150	5 102
Distribución porcentual...	100,0	3,9	4,8	15,0	16,1	27,9	22,8	6,3	2,6	0,6
Superficie	1 029 503	6 357	7 184	41 739	72 741	217 302	320 991	150 927	97 995	114 267
Distribución porcentual...	100,0	0,6	0,7	4,0	7,1	21,1	31,2	14,7	9,5	11,1
Condición jurídica del productor										
Fincas explotadas por:										
Personas naturales										
Número	807 600	31 598	38 987	121 450	129 831	225 549	183 751	50 556	21 113	4 765
Superficie	951 806	3 068	7 182	41 717	72 712	216 363	320 590	150 078	96 714	43 382
Corporaciones										
Número	374	70	4	16	3	6	12	7	10	246
Superficie	59 832	2 632	1	6	2	120	246	197	48	56 580
Cooperativas										
Número	23	—	—	1	—	—	1	—	2	19
Superficie	5 476	—	—	—	—	—	23	—	70	5 383
Estado										
Número	245	18	2	24	23	36	37	13	20	72
Superficie	11 641	657	1	11	24	804	106	638	478	8 922
Otras										
Número	25	—	1	3	4	5	4	3	5	—
Superficie	748	—	—	4	4	15	26	14	685	—
Superficie de las explotaciones según el régimen de tenencia										
Propiedad del productor o que éste posee a modo de propietario										
Tomada en arrendamiento	746 313	2 827	4 944	30 624	52 580	156 041	230 456	107 930	69 194	91 717
Explotada por ocupantes sin título.....	185 180	1 914	1 512	7 627	14 083	40 847	59 141	26 604	17 796	15 656
Explotada con arreglo a otras formas de tenencia..	34 725	513	550	2 182	2 773	6 752	9 046	4 397	4 101	4 411
	63 285	1 104	178	1 306	3 304	13 662	22 348	11 996	6 904	2 483

¹ Se indican a continuación datos sobre algunos conceptos clasificados con arreglo a la superficie total de las explotaciones, sólo para las explotaciones de tipo familiar.

CLASIFICACION POR TAMAÑOS CON ARREGLO A LA SUPERFICIE TOTAL DE LAS EXPLOTACIONES

	Explotaciones de todos los tamaños	Menores de 0,1 ha	De 0,1 a menos de 0,3 ha	De 0,3 a menos de 0,5 ha	De 0,5 a menos de 1 ha	De 1 a menos de 2 ha	De 2 a menos de 3 ha	De 3 a menos de 5 ha	De 5 a menos de 10 ha	De 10 ha o más
0 - PRODUCTOR, UNIDAD DE EXPLOTACION Y REGIMEN DE TENENCIA										
Número de las explotaciones	807 600	52 604	101 839	119 871	218 215	195 183	65 916	36 695	14 123	3 154
Distribución porcentual...	100,0	6,5	12,6	14,9	27,0	24,2	8,2	4,5	1,7	0,4
Ocupación principal del productor										
Número de productores										
Cuya ocupación principal es la agricultura...	625 561	5 168	42 516	86 823	192 730	184 639	62 963	34 812	13 165	2 745
Cuya ocupación principal es ajena a la agricultura	182 039	47 436	59 323	33 048	25 485	10 544	2 953	1 883	958	409
Número de explotaciones según el régimen de tenencia										
Explotadas con arreglo a una sola forma de tenencia										
Propiedad del productor o que éste posee a modo de propietario.....	500 268	14 629	72 881	82 320	138 977	118 077	39 463	22 368	9 296	2 257
Tomadas en arrendamiento	109 215	7 711	22 299	21 733	29 881	18 547	4 994	2 855	962	233
Explotadas con arreglo a más de una forma de tenencia (total)	166 519	376	5 977	15 596	49 032	58 335	21 373	11 392	3 794	644
Propiedad del productor en más del 50%.....	(106 772)	(238)	(3 495)	(9 287)	(29 913)	(38 429)	(14 657)	(7 811)	(2 524)	(418)
Propiedad del productor en menos del 50%.....	(59 747)	(138)	(2 482)	(6 309)	(19 119)	(19 906)	(6 716)	(3 581)	(1 270)	(226)

CLASIFICACION POR TAMAÑOS
CON ARREGLO A LA SUPERFICIE
CULTIVADA DE LAS EXPLOTACIONES

CHINA (TAIWAN)

Clasificado de acuerdo
con el tamaño de la explotación

Superficie: en hectáreas

	Explotaciones de todos los tamaños	Explotaciones sin tierras cultivadas	Menores de 0,1 ha	De 0,1 a menos de 0,3 ha	De 0,3 a menos de 0,5 ha	De 0,5 a menos de 1 ha	De 1 a menos de 2 ha	De 2 a menos de 3 ha	De 3 a menos de 5 ha	De 5 ha o más
1 - APROVECHAMIENTO DE LA TIERRA										
Aprovechamiento de la tierra en las explotaciones										
Tierras arables										
Número de las explotaciones informantes	777 062	481	38 994	121 494	129 861	225 596	183 805	50 579	21 150	5 102
Superficie	698 828	4	2 229	23 720	49 091	153 942	232 728	104 466	61 551	71 097
Tierras de cultivos permanentes										
Superficie	92 703	1	248	1 722	3 333	11 966	25 720	17 247	16 301	16 165
Prados y praderas permanentes										
Superficie	3 506	810	36	200	74	447	313	376	229	1 021
Montes o bosques										
Superficie	173 855	2 071	3 343	11 726	14 929	39 026	47 632	22 877	15 853	16 398
Toda otra clase de tierras										
Superficie	60 611	3 471	1 327	4 370	5 315	11 922	14 598	5 961	4 061	9 586
2 - CULTIVOS - SUPERFICIE										
Cultivos en tierras arables										
Trigo										
Número de explotaciones informantes	34 000	2	202	3 258	6 641	13 410	8 607	1 346	420	114
Superficie	12 553	1	17	560	1 636	4 696	4 316	837	345	145
Arroz										
Superficie (total)	648 723	1	1 311	23 531	54 550	171 649	242 615	93 462	45 125	16 479
<i>Arroz de regadío</i>										
Número de explotaciones informantes	559 001	7	9 442	68 834	91 955	175 868	150 684	41 685	16 761	3 765
Superficie	(635 561)	(1)	(1 249)	(22 843)	(53 454)	(168 550)	(238 183)	(91 391)	(43 992)	(15 898)
<i>Arroz de secano</i>										
Número de explotaciones informantes	35 257	1	856	4 039	4 653	10 091	10 262	3 541	1 511	303
Superficie	(13 162)	(—)	(62)	(688)	(1 096)	(3 099)	(4 432)	(2 071)	(1 133)	(581)
Mijo y sorgo										
Superficie (total)	5 843	—	14	171	374	1 437	2 160	988	549	150
<i>Mijo</i>										
Número de explotaciones informantes	9 199	—	23	325	763	2 779	3 451	1 223	538	97
Superficie	(3 649)	(—)	(2)	(45)	(139)	(726)	(1 385)	(776)	(467)	(109)
<i>Sorgo</i>										
Número de explotaciones informantes	9 842	—	435	1 901	1 892	3 244	1 909	320	108	33
Superficie	(2 194)	(—)	(12)	(126)	(235)	(711)	(775)	(212)	(82)	(41)
Maíz										
Número de explotaciones informantes	25 046	—	272	1 650	2 546	6 648	8 351	3 247	1 799	533
Superficie	9 394	—	21	241	462	1 510	3 090	1 831	1 334	905
Cebada ²										
Número de explotaciones informantes	1 717	—	32	178	232	479	517	184	79	16
Superficie	656	—	3	31	58	150	217	115	59	23
Avena ²										
Número de explotaciones informantes	6 853	—	2	20	123	1 276	3 739	1 296	358	39
Superficie	423	—	—	1	5	62	224	94	33	4

²La información se refiere exclusivamente a las distintas explotaciones de tipo familiar.

CLASIFICACION POR TAMAÑOS
CON ARREGLO A LA SUPERFICIE
CULTIVADA DE LAS EXPLOTACIONES

CHINA (TAIWAN)
Clasificado de acuerdo
con el tamaño de la explotación

Superficie: en hectáreas

	Explotaciones de todos los tamaños	Explotaciones sin tierras cultivadas	Menores de 0,1 ha	De 0,1 a menos de 0,3 ha	De 0,3 a menos de 0,5 ha	De 0,5 a menos de 1 ha	De 1 a menos de 2 ha	De 2 a menos de 3 ha	De 3 a menos de 5 ha	De 5 ha o más
Soja (soya)										
Número de explotaciones informantes	75 545	1	1 068	7 501	10 092	21 499	22 540	7 855	3 826	1 163
Superficie	39 224	—	93	1 380	3 284	8 442	13 121	6 452	4 199	2 253
Otras leguminosas para grano										
Número de explotaciones informantes	67 520	2	704	5 579	8 360	19 897	20 978	7 412	3 580	1 008
Superficie	24 701	—	57	871	1 800	5 566	8 181	4 139	2 589	1 498
Yuca (casabe o mandioca)										
Número de explotaciones informantes	24 495	—	315	1 589	2 383	6 135	8 077	3 376	2 021	599
Superficie	10 571	—	25	250	502	1 655	3 126	1 893	1 662	1 458
Batatas (camotes)										
Número de explotaciones informantes	584 689	61	22 853	75 188	88 142	173 550	156 692	44 993	18 892	4 318
Superficie	284 338	1	2 003	14 958	24 943	68 678	95 931	42 242	25 078	10 504
Arrurruz ²										
Número de explotaciones informantes	178	—	7	10	17	33	95	10	5	1
Superficie	63	—	—	1	2	4	48	5	2	1
Caña de azúcar ³										
Número de explotaciones informantes	146 205	—	1 268	11 101	16 507	39 624	47 824	18 251	9 143	2 487
Año agrícola 1959/60 Superficie ⁴	39 540	—	33	489	1 101	3 759	6 859	4 169	2 994	20 136
Año agrícola 1960/61 Superficie ⁵	86 062	—	78	1 282	2 855	10 013	19 452	11 601	8 840	31 941
Año agrícola 1961/62 Superficie ⁶	36 750	—	29	467	1 008	3 535	6 969	4 346	3 336	17 060
Algodón										
Número de explotaciones informantes	8 623	—	86	701	944	2 293	2 679	1 102	601	197
Superficie	3 563	—	8	123	238	693	1 148	641	412	300
Lino										
Número de explotaciones informantes	5 466	—	11	295	669	1 778	1 999	543	140	31
Superficie	2 392	—	1	50	165	607	989	376	153	51
Yute										
Número de explotaciones informantes	27 596	4	435	2 221	3 281	7 787	8 901	3 159	1 470	338
Superficie	7 932	—	33	342	635	1 828	2 767	1 272	780	275
Ramio										
Número de explotaciones informantes	2 580	—	13	70	133	768	1 000	402	153	41
En plantaciones compactas Superficie de plantas en edad productiva	836	—	1	8	16	104	291	133	55	228
Maní (cacahuete)										
Número de explotaciones informantes	163 754	3	3 754	17 173	21 325	46 030	48 605	16 559	8 164	2 141
Superficie	74 330	—	257	2 720	5 095	15 216	24 425	12 417	8 588	5 612
Sésamo										
Número de explotaciones informantes	30 866	—	481	2 723	3 721	8 415	9 621	3 736	1 787	382
Superficie	12 205	—	38	468	875	2 590	4 150	2 176	1 367	541

² La información se refiere exclusivamente a las explotaciones de tipo familiar. — ³ La información se refiere exclusivamente a la caña de azúcar para azúcar; no comprende 2 657 ha de caña de azúcar para mascar. — ⁴ La información se refiere a la caña de azúcar cosechada en el período enero a abril de 1960. — ⁵ La información se refiere a la caña de azúcar cosechada en el período noviembre de 1960 a abril de 1961. — ⁶ La información comprende la caña de azúcar plantada en el período febrero a septiembre de 1960.

**CLASIFICACION POR TAMAÑOS
CON ARREGLO A LA SUPERFICIE
CULTIVADA DE LAS EXPLOTACIONES**

CHINA (TAIWAN)
*Clasificado de acuerdo
con el tamaño de la explotación*

Superficie: en hectáreas

	Explotaciones de todos los tamaños	Explotaciones sin tierras cultivadas	Menores de 0,1 ha	De 0,1 a menos de 0,3 ha	De 0,3 a menos de 0,5 ha	De 0,5 a menos de 1 ha	De 1 a menos de 2 ha	De 2 a menos de 3 ha	De 3 a menos de 5 ha	De 5 ha o más
Nabina (colza) ²										
Número de explotaciones informantes	6 932	—	16	415	1 054	2 511	2 312	466	134	24
Superficie	2 331	—	1	67	227	746	905	257	89	39
Cidronela										
Número de explotaciones informantes	13 994	—	104	549	891	2 789	5 032	2 536	1 589	504
En plantaciones compactas										
Superficie de plantas en edad productiva	8 830	—	10	93	201	885	2 529	1 990	1 820	1 302
Número de plantas dispersas	95 932	—	318	1 079	8 767	18 486	25 340	7 172	18 328	16 442
Menta										
Número de explotaciones informantes	6 157	1	37	408	670	1 566	1 957	871	483	164
Superficie	3 045	—	3	79	194	564	914	536	444	311
Tabaco										
Número de explotaciones informantes	10 761	—	31	557	1 234	3 578	3 868	952	434	107
Superficie	6 422	—	3	115	382	1 692	2 707	886	471	166
Hortalizas										
Número de explotaciones informantes	349 605	481	14 147	37 139	51 032	108 651	98 301	26 710	10 755	2 389
Superficie	57 872	3	1 109	3 824	5 956	16 261	19 539	6 702	3 190	1 288
Cultivos para abono verde										
Número de explotaciones informantes	142 525	2	1 306	11 266	18 398	43 456	44 613	14 825	6 783	1 876
Superficie	82 638	—	115	2 011	4 918	17 001	25 738	11 702	6 964	14 189
Otros cultivos en tierras arables ²										
Superficie	3 508	—	101	265	293	656	1 072	537	400	184
Cultivos permanentes										
Cítricos										
Número de explotaciones informantes	49 129	190	1 202	3 745	4 971	12 620	15 202	6 367	3 701	1 131
En plantaciones compactas										
Superficie (total)	10 183	—	44	310	547	1 784	3 129	1 896	1 521	952
Número de árboles (total)	6 969 370	30	26 110	229 004	409 820	1 201 981	2 247 627	1 252 553	887 423	714 822
Arboles en edad productiva										
Superficie	(5 229)	(—)	(22)	(139)	(264)	(878)	(1 634)	(1 003)	(806)	(483)
Número de árboles	(3 445 274)	(—)	(13 923)	(94 382)	(178 930)	(590 385)	(1 154 853)	(704 741)	(402 434)	(305 626)
Arboles en edad no productiva										
Superficie	(4 954)	(—)	(22)	(171)	(283)	(906)	(1 495)	(893)	(715)	(469)
Número de árboles	(3 524 096)	(30)	(12 187)	(134 622)	(230 890)	(611 596)	(1 092 774)	(547 812)	(484 989)	(409 196)
Número de árboles dispersos	231 328	1 121	2 973	12 633	17 740	54 137	73 547	35 104	23 739	10 334
Bananos										
Número de explotaciones informantes	52 229	247	1 841	4 729	5 917	13 889	15 689	5 800	3 253	864
En plantaciones compactas										
Superficie (total)	13 158	—	54	264	493	1 899	3 901	2 498	2 715	1 334
Número de árboles (total)	15 513 779	163	72 789	367 150	677 114	2 381 002	4 657 624	2 824 226	3 005 678	1 528 033
Arboles en edad productiva										
Superficie	(7 906)	(—)	(29)	(130)	(244)	(1 072)	(2 314)	(1 606)	(1 656)	(855)
Número de árboles	(8 868 910)	(10)	(35 840)	(163 656)	(307 843)	(1 243 957)	(2 672 329)	(1 741 604)	(1 801 110)	(902 561)
Arboles en edad no productiva										
Superficie	(5 252)	(—)	(25)	(134)	(249)	(827)	(1 587)	(892)	(1 059)	(479)
Número de árboles	(6 644 869)	(153)	(36 949)	(203 494)	(369 271)	(1 137 045)	(1 985 295)	(1 082 622)	(1 204 568)	(625 472)
Número de árboles dispersos	444 691	2 771	11 374	36 596	46 157	107 166	137 884	54 360	33 683	14 700

² La información se refiere exclusivamente a las explotaciones de tipo familiar.

CLASIFICACION POR TAMAÑOS
CON ARREGLO A LA SUPERFICIE
CULTIVADA DE LAS EXPLOTACIONES

CHINA (TAIWAN)
Clasificado de acuerdo
con el tamaño de la explotación

Superficie: en hectáreas

	Explotaciones de todos los tamaños	Explotaciones sin tierras cultivadas	Menores de 0,1 ha	De 0,1 a menos de 0,3 ha	De 0,3 a menos de 0,5 ha	De 0,5 a menos de 1 ha	De 1 a menos de 2 ha	De 2 a menos de 3 ha	De 3 a menos de 5 ha	De 5 ha o más
Piñas										
Número de explotaciones informantes	20 326	7	326	1 559	2 298	5 793	6 191	2 330	1 392	430
En plantaciones compactas										
Superficie (total)	8 813	—	18	205	414	1 402	2 408	1 340	1 070	1 956
Número de plantas (total)	234 159 006	—	429 835	4 601 343	9 389 218	32 487 924	58 677 624	34 719 013	28 110 007	65 744 042
Plantas en edad productiva										
Superficie	(5 815)	(—)	(10)	(140)	(276)	(950)	(1 582)	(890)	(694)	(1 273)
Número de plantas (149 338 382)	(—)	(—)	(226 695)	(3 015 779)	(6 070 350)	(21 438 357)	(37 697 236)	(22 347 273)	(16 920 120)	(41 622 572)
Plantas en edad no productiva										
Superficie	(2 998)	(—)	(8)	(65)	(138)	(452)	(826)	(450)	(376)	(683)
Número de plantas (84 820 624)	(—)	(—)	(203 140)	(1 585 564)	(3 318 868)	(11 049 567)	(20 980 388)	(12 371 740)	(11 189 887)	(24 121 470)
Número de plantas dispersas	349 133	257	5 685	13 090	25 450	91 076	108 875	42 764	50 083	11 853
Otros árboles frutales										
Número de explotaciones informantes	93 644	617	2 812	9 237	11 253	24 996	27 673	10 228	5 342	1 486
En plantaciones compactas										
Superficie (total)	11 355	—	52	355	592	1 825	3 257	1 996	1 853	1 425
Arboles en edad productiva	(6 298)	(—)	(33)	(238)	(369)	(1 066)	(1 851)	(1 061)	(983)	(697)
Arboles en edad no productiva	(5 057)	(—)	(19)	(117)	(223)	(759)	(1 406)	(935)	(870)	(728)
Número de árboles dispersos	1 294 789	6 365	20 216	86 332	116 445	313 833	415 804	185 379	101 963	48 452
Café²										
Número de explotaciones informantes	14	—	1	2	2	5	2	2	—	—
En plantaciones compactas										
Número de árboles en edad productiva	757	—	—	—	80	160	517	—	—	—
Número de árboles dispersos	557	—	—	4	9	24	510	10	—	—
Té										
Número de explotaciones informantes	36 568	1	329	1 567	2 757	8 141	13 158	6 074	3 561	980
En plantaciones compactas										
Superficie (total)	31 029	—	27	261	734	3 146	8 529	6 399	6 171	5 762
Número de árboles (total)	204 094 186	—	189 508	1 660 530	4 918 880	20 859 965	56 081 732	41 980 770	40 598 981	37 803 820
Arboles en edad productiva										
Superficie	(29 350)	(—)	(26)	(243)	(693)	(2 964)	(8 043)	(6 061)	(5 833)	(5 487)
Número de árboles (11 241 220)	(—)	(—)	(5 730)	(112 633)	(256 341)	(1 110 561)	(3 289 233)	(2 284 275)	(2 262 201)	(1 920 246)
Número de árboles dispersos	972 411	20	1 182	5 386	17 806	81 170	255 896	229 554	177 610	203 787
Sisal										
Número de explotaciones informantes	3 006	2	19	143	202	607	964	476	370	223
En plantaciones compactas										
Superficie (total)	4 274	—	1	30	66	232	598	500	668	2 179
Número de plantas (total)	25 611 471	30	9 860	203 702	408 590	1 453 634	3 572 301	3 003 055	3 850 275	13 110 024
Plantas en edad productiva										
Superficie	(4 226)	(—)	(1)	(30)	(65)	(231)	(591)	(494)	(655)	(2 159)
Número de plantas (25 303 001)	(30)	(30)	(9 860)	(202 302)	(401 390)	(1 450 694)	(3 527 411)	(2 966 215)	(3 769 075)	(12 976 024)
Plantas en edad no productiva										
Superficie	(48)	(—)	(—)	(—)	(1)	(1)	(7)	(6)	(13)	(20)
Número de plantas (308 470)	(—)	(—)	(—)	(1 400)	(7 200)	(2 940)	(44 890)	(36 840)	(81 200)	(134 000)
Número de plantas dispersas	26 637	30	—	1	—	151	1 125	19 712	5 418	200
Bambú (tallos comestibles)										
Número de explotaciones informantes	10 236	21	439	1 155	1 296	2 840	2 873	1 015	476	121
En plantaciones compactas										
Superficie (total)	1 932	—	18	109	158	424	598	292	254	79
Arboles en edad productiva	(1 876)	(—)	(18)	(109)	(157)	(423)	(585)	(276)	(233)	(75)
Arboles en edad no productiva	(56)	(—)	(—)	(—)	(1)	(1)	(13)	(16)	(21)	(4)
Número de árboles dispersos	38 271	130	978	2 278	4 228	9 339	12 765	5 445	2 557	551

² La información se refiere exclusivamente a la explotaciones de tipo familiar.

CLASIFICACION POR TAMAÑOS
CON ARREGLO A LA SUPERFICIE
CULTIVADA DE LAS EXPLOTACIONES

CHINA (TAIWAN)
Clasificado de acuerdo
con el tamaño de la explotación

Superficie: en hectáreas

	Explotaciones de todos los tamaños	Explotaciones sin tierras cultivadas	Menores de 0,1 ha	De 0,1 a menos de 0,3 ha	De 0,3 a menos de 0,5 ha	De 0,5 a menos de 1 ha	De 1 a menos de 2 ha	De 2 a menos de 3 ha	De 3 a menos de 5 ha	De 5 ha o más
Betel ²										
Número de explotaciones informantes	1 268	—	159	294	253	363	156	30	12	1
En plantaciones compactas										
Arboles en edad productiva										
Superficie	178	—	8	28	35	62	34	9	2	—
Número de árboles	1 030 150	—	39 468	152 756	218 135	383 464	173 872	51 960	10 495	—
Número de árboles dispersos	7 362	—	1 880	728	638	2 676	1 430	10	—	—
Planta del papel de arroz²										
Número de explotaciones informantes	256	—	—	4	10	50	89	60	42	1
En plantaciones compactas										
Plantas en edad productiva										
Superficie	70	—	—	—	1	8	22	22	14	3
Número de plantas	224 685	—	—	1 515	2 200	29 000	76 990	71 140	31 840	12 000
Número de plantas dispersas	922	—	—	10	—	—	12	900	—	—
Otros cultivos permanentes ²										
En plantaciones compactas										
Superficie de árboles en edad productiva..	1 082	—	14	51	65	169	396	165	137	85
Número de árboles dispersos	16 136	6	213	1 556	4 023	2 586	4 142	2 010	400	1 200
3 - GANADO Y AVES DE CORRAL										
Ganado vacuno										
Número de explotaciones informantes	288 220	1 778	1 555	10 999	22 047	78 949	114 124	38 449	16 491	3 828
Total de reses	357 872	5 717	1 935	13 219	25 962	92 358	136 163	48 891	23 762	9 865
Machos	(183 681)	(1 430)	(856)	(5 202)	(11 090)	(41 824)	(72 558)	(29 160)	(15 103)	(6 458)
Hembras	(174 191)	(4 287)	(1 079)	(8 017)	(14 872)	(50 534)	(63 605)	(19 731)	(8 659)	(3 407)
Reses menores de 2 años	46 264	1 926	513	2 833	4 689	12 781	14 760	5 001	2 463	1 298
Machos	(19 841)	(396)	(188)	(1 068)	(1 800)	(5 576)	(6 584)	(2 343)	(1 181)	(705)
Hembras	(26 423)	(1 530)	(325)	(1 765)	(2 889)	(7 205)	(8 176)	(2 658)	(1 282)	(593)
Terneraje de menos de 1 año	18 624	885	205	1 235	1 890	5 079	5 897	1 837	1 013	583
Machos	(6 840)	(137)	(68)	(418)	(693)	(1 935)	(2 125)	(806)	(377)	(281)
Hembras	(11 784)	(748)	(137)	(817)	(1 197)	(3 144)	(3 772)	(1 031)	(636)	(302)
Terneraje de 1 año a menos de 2	27 640	1 041	308	1 598	2 799	7 702	8 863	3 164	1 450	715
Machos	(13 001)	(259)	(120)	(650)	(1 107)	(3 641)	(4 459)	(1 537)	(804)	(424)
Hembras	(14 639)	(782)	(188)	(948)	(1 692)	(4 061)	(4 404)	(1 627)	(646)	(291)
Reses de 2 años o más	311 608	3 791	1 422	10 386	21 273	79 577	121 403	43 890	21 299	8 567
Machos	(163 840)	(1 034)	(668)	(4 134)	(9 290)	(36 248)	(65 974)	(26 817)	(13 922)	(5 753)
Hembras	(147 768)	(2 757)	(754)	(6 252)	(11 983)	(43 329)	(55 429)	(17 073)	(7 377)	(2 814)
Búfalos										
Número de explotaciones informantes	254 998	990	480	7 310	17 972	70 633	105 558	34 699	14 189	3 167
Total de reses	299 351	2 011	600	8 560	19 992	78 048	121 390	42 814	19 280	6 656
Machos	(155 338)	(893)	(290)	(3 440)	(8 411)	(35 672)	(64 564)	(25 495)	(12 122)	(4 451)
Hembras	(144 013)	(1 118)	(310)	(5 120)	(11 581)	(42 376)	(56 826)	(17 319)	(7 158)	(2 205)
Reses menores de 2 años	34 270	571	160	1 670	3 310	10 005	12 060	3 923	1 776	795
Machos	(15 602)	(269)	(100)	(710)	(1 330)	(4 590)	(5 440)	(1 872)	(834)	(457)
Hembras	(18 668)	(302)	(60)	(960)	(1 980)	(5 415)	(6 620)	(2 051)	(942)	(338)
Reses menores de 1 año	13 262	190	50	710	1 220	4 005	4 690	1 350	735	312
Machos	(5 211)	(82)	(40)	(290)	(470)	(1 600)	(1 680)	(620)	(273)	(156)
Hembras	(8 051)	(108)	(10)	(420)	(750)	(2 405)	(3 010)	(730)	(462)	(156)
Reses de 1 año a menos de 2	21 008	381	110	960	2 090	6 000	7 370	2 573	1 041	483
Machos	(10 391)	(187)	(60)	(420)	(860)	(3 760)	(3 760)	(1 252)	(561)	(301)
Hembras	(10 617)	(194)	(50)	(540)	(1 230)	(3 010)	(3 610)	(1 321)	(480)	(182)
Reses de 2 años o más	265 081	1 440	440	6 890	16 682	68 043	109 330	38 891	17 504	5 861
Machos	(139 736)	(624)	(190)	(2 730)	(7 081)	(31 082)	(59 124)	(23 623)	(11 288)	(3 994)
Hembras	(125 345)	(816)	(250)	(4 160)	(9 601)	(36 961)	(50 206)	(15 268)	(6 216)	(1 867)

² La información se refiere exclusivamente a las explotaciones de tipo familiar.

CLASIFICACION POR TAMAÑOS
CON ARREGLO A LA SUPERFICIE
CULTIVADA DE LAS EXPLOTACIONES

CHINA (TAIWAN)
Clasificado de acuerdo
con el tamaño de la explotación

Superficie: en hectáreas

	Explotaciones de todos los tamaños	Explotaciones sin tierras cultivadas	Menores de 0,1 ha	De 0,1 a menos de 0,3 ha	De 0,3 a menos de 0,5 ha	De 0,5 a menos de 1 ha	De 1 a menos de 2 ha	De 2 a menos de 3 ha	De 3 a menos de 5 ha	De 5 ha o más
Búfalos (cont.)										
Clasificados por uso o destino										
Número de búfalos	135 962	1 010	300	4 700	10 831	39 971	53 816	16 589	6 696	2 049
Número de búfalas preñadas	8 051	108	10	420	750	2 405	3 010	730	462	156
Toda otra clase de búfalos	155 338	893	290	3 440	8 411	35 672	64 564	25 495	12 122	4 451
Empleados principalmente como animales de tiro	(150 127)	(811)	(250)	(3 150)	(7 941)	(34 072)	(62 884)	(24 875)	(11 849)	(4 295)
Otros búfalos	(5 211)	(82)	(40)	(290)	(470)	(1 600)	(1 680)	(620)	(273)	(156)
Ganado caprino										
Número de explotaciones informantes	21 831	470	501	2 315	2 813	5 558	6 197	2 374	1 210	393
Número de cabras	55 007	5 195	1 365	5 096	5 558	12 083	13 555	5 693	3 588	2 874
Ganado porcino										
Número de explotaciones informantes	649 242	29 133	23 558	79 189	95 672	186 157	164 457	46 893	19 726	4 457
Total de cerdos	2 523 159	157 835	65 085	227 347	292 724	638 852	698 311	253 057	137 508	52 440
Cerdos menores de 6 meses	1 301 278	67 859	32 487	114 011	150 284	332 111	362 802	137 302	75 121	29 301
Cerdos de 6 meses o más	1 221 881	89 976	32 598	113 336	142 440	306 741	335 509	115 755	62 387	23 139
Cerdas y lechonas para la reproducción	(14 199)	(1 405)	(232)	(812)	(1 353)	(2 415)	(2 564)	(997)	(3 159)	(1 262)
Toda otra clase de cerdos	(1 207 682)	(88 571)	(32 366)	(112 524)	(141 087)	(304 326)	(332 945)	(114 758)	(59 228)	(21 877)
Aves de corral²										
Pollos										
Número de explotaciones informantes	660 285	18 002	26 982	89 695	102 434	189 942	163 301	46 056	19 470	4 403
Número de pollos	5 041 375	187 261	153 514	521 452	630 509	1 342 269	1 410 670	478 796	241 440	75 464
Patos										
Número de explotaciones informantes	400 193	11 888	14 935	49 413	59 197	114 984	104 007	29 997	12 785	2 987
Número de patos	2 497 324	177 938	75 283	235 418	295 041	644 614	695 149	231 813	113 231	28 837
5 - POBLACION DE LAS EXPLOTACIONES AGRICOLAS										
Productores y miembros de su hogar censal										
Total de personas	5 879 539	214 239	238 406	732 307	827 928	1 583 227	1 494 113	482 659	230 567	76 093
Varones	(2 995 268)	(109 172)	(121 923)	(372 283)	(420 328)	(803 814)	(760 305)	(245 341)	(117 564)	(44 538)
Hembras	(2 884 271)	(105 067)	(116 483)	(360 024)	(407 600)	(779 413)	(733 808)	(237 318)	(113 003)	(31 555)
Población de las explotaciones agrícolas con arreglo a la ocupación principal⁷										
Agrícola	2 285 251	50 683	75 605	269 052	317 098	626 489	612 269	200 473	95 146	38 436
No agrícola	174 857	33 196	19 495	30 210	23 445	32 275	24 373	7 150	3 498	1 215
6 - FUERZA MOTRIZ Y MAQUINARIA AGRICOLA Y MEDIOS GENERALES DE TRANSPORTE										
Empleo de energía en la explotación										
Número de explotaciones que han declarado emplear:										
Energía mecánica	2 830	—	10	291	350	971	880	262	45	21
Energía animal propia	309 048	1	751	11 722	25 413	87 901	122 972	40 010	16 611	3 667
Energía animal ajena	376 939	81	12 560	98 908	90 763	119 680	47 184	6 033	1 458	272
Energía animal y mecánica	13 810	3	50	730	1 630	3 742	4 032	1 732	1 167	724
Energía humana solamente	103 930	30 143	14 556	17 423	9 444	14 623	11 646	3 856	1 796	443

² La información se refiere exclusivamente a las explotaciones de tipo familiar. — ⁷ La información no comprende ancianos, inválidos, niños, estudiantes y los que por estar prestando servicio militar no pueden realizar trabajos agrícolas.

CLASIFICACION POR TAMAÑOS
CON ARREGLO A LA SUPERFICIE
CULTIVADA DE LAS EXPLOTACIONES

CHINA (TAIWAN)
Clasificado de acuerdo
con el tamaño de la explotación

Superficie: en hectáreas

	Explotaciones de todos los tamaños	Explotaciones sin tierras cultivadas	Menores de 0,1 ha	De 0,1 a menos de 0,3 ha	De 0,3 a menos de 0,5 ha	De 0,5 a menos de 1 ha	De 1 a menos de 2 ha	De 2 a menos de 3 ha	De 3 a menos de 5 ha	De 5 ha o más
Equipo agrícola que se indica propiedad del productor (número)										
Maquinaria fija productora de energía	5 211	66	50	140	90	632	1 442	1 134	840	817
Tractores	521	3	—	—	—	—	4	1	2	511
Equipo de labranza, plantación y cultivo	4 620 329	3 885	12 950	209 524	443 807	1 366 620	1 702 989	558 100	247 390	75 064
Equipo para la cosecha y la trilla	462 797	366	490	12 514	31 688	122 636	182 923	69 535	32 564	10 081
7 - RIEGO Y AVENAMIENTO										
Superficie realmente regada (total)	492 627
Superficie regada según la procedencia del agua										
Superficie abastecida de agua de la propia explotación	(56 638)	(...)	(...)	(...)	(...)	(...)	(...)	(...)	(...)	(...)
Superficie abastecida de agua de fuera de la explotación	(435 989)	(...)	(...)	(...)	(...)	(...)	(...)	(...)	(...)	(...)
Superficie regada, por método del riego										
Por gravedad	(453 211)	(...)	(...)	(...)	(...)	(...)	(...)	(...)	(...)	(...)
Por bombeo de agua subterránea	(26 149)	(...)	(...)	(...)	(...)	(...)	(...)	(...)	(...)	(...)
Por otros medios	(13 267)	(...)	(...)	(...)	(...)	(...)	(...)	(...)	(...)	(...)
8 - ABONOS Y ENMIENDAS										
Aplicación de abonos orgánicos e inorgánicos										
Abonos orgánicos										
Estiércol de corral										
Número de explotaciones informantes ...	366 213	57	11 084	56 963	58 696	110 106	91 650	25 056	9 990	2 611
Cantidad aplicada (toneladas métricas) ...	5 445 816	5 061	61 198	342 126	509 379	1 385 963	1 870 327	631 620	313 357	326 785
Abono verde										
Número de explotaciones informantes ...	140 969	—	560	11 040	18 410	42 743	44 896	14 581	6 774	1 965
Superficie tratada ...	83 453	—	37	1 916	4 934	17 029	26 809	11 537	6 957	14 234
Abonos inorgánicos										
Número de explotaciones informantes	668 755	82	12 331	99 873	110 722	201 753	170 905	48 926	19 365	4 798
Cantidad total aplicada (toneladas métricas) ...	692 477	118	1 140	24 444	52 870	166 262	239 544	99 000	52 885	56 214
Fertilizantes nitrogenados										
Cantidad aplicada (toneladas métricas)	(414 454)	(69)	(710)	(15 133)	(32 156)	(99 625)	(141 156)	(59 018)	(31 767)	(34 820)
Fertilizantes fosfatados										
Cantidad aplicada (toneladas métricas)	(155 957)	(42)	(170)	(5 751)	(12 733)	(39 605)	(55 833)	(22 628)	(11 435)	(7 760)
Fertilizantes potásicos										
Cantidad aplicada (toneladas métricas)	(59 030)	(7)	(50)	(1 810)	(4 171)	(13 452)	(19 955)	(8 364)	(4 775)	(6 446)
Otros										
Cantidad aplicada (toneladas métricas)	(63 036)	(—)	(210)	(1 750)	(3 810)	(13 580)	(22 600)	(8 990)	(4 908)	(7 188)
Aplicación de enmiendas										
Cal										
Número de explotaciones informantes	1 160	2	—	30	60	250	421	150	132	115
Superficie tratada	1 850	23	—	5	14	67	190	74	116	1 361

Fecha del censo y período de referencia

El censo agropecuario anual levantado con fecha 11 de julio de 1959 se consideró como la participación de Dinamarca en el Censo Agropecuario Mundial de 1960.

En general, los datos se refieren a la fecha del censo.

Método de recolección y elaboración de datos

Los datos censales fueron acopiados por enumeradores en los concejos municipales o parroquiales a base de cuestionarios enviados por el Departamento de Estadística.

El censo abarcó las parroquias rurales y las ciudades.

Para tener la certeza de que los enumeradores incluirían todas las explotaciones de sus respectivos distritos, en las oficinas de los concejos municipales y parroquiales se procedió antes de la enumeración a incluir en los cuestionarios censales información para identificar las explotaciones. Siempre que fue necesario, los datos se tomaron del registro de la propiedad inmobiliaria de 1956.

Una vez ultimados, los cuestionarios fueron revisados, cuando fue necesario, por los concejos y devueltos directamente al Departamento de Estadística donde se procedió a su elaboración.

Alcance y definición de los conceptos

0 - PRODUCTOR, UNIDAD DE EXPLOTACIÓN Y RÉGIMEN DE TENENCIA

Unidad de explotación

No se dio una definición específica de la explotación, pero se obtuvieron datos sobre las explo-

taciones enclavadas en parroquias rurales y en territorios urbanos con una superficie agrícola de 0,55 de hectárea o más que tuvieran tierras en cultivo o practicaran la horticultura o fruticultura comercial, así como las fincas sin tierras agrícolas y las de menos de 0,55 de hectárea de superficie agrícola siempre que criaran ganado de alguna clase.

1 - APROVECHAMIENTO DE LA TIERRA

Tierras arables

Se incluyen las tierras dedicadas a cultivos extensivos, las superficies de rotación ocupadas por tréboles y gramíneas para heno y para el pastoreo, las dedicadas al cultivo de hortalizas destinadas principalmente a la venta, incluso la superficie de cultivo de fresas, las dedicadas a cultivo de semillas y las tierras en barbecho.

Prados y praderas permanentes

Se refiere a las tierras de pastoreo que no son de rotación, cultivadas o naturales, incluso antiguos apacentaderos públicos empleados para heno y para el pastoreo y otros pastos de calidad inferior. Esta categoría comprende también los pastos destinados a terrenos de acumulación de turba.

2 - CULTIVOS

En principio, cada superficie sólo se registró una vez, por lo que no se enumeraron los cultivos sucesivos.

3 - GANADO Y AVES DE CORRAL

Los datos se refieren al número de reses que se encontraban en las explotaciones el 11 de julio de 1959.

DINAMARCA

4 - PERSONAL OCUPADO EN LA AGRICULTURA

Los datos se refieren al total de personas dedicadas a trabajos agrícolas (excepto el productor, su esposa e hijos menores) el 11 de julio de 1959. De los trabajos agrícolas se han excluido la jardinería, los trabajos forestales, los trabajos en turberas y los de artesanía.

6 - FUERZA MOTRIZ Y MAQUINARIA AGRÍCOLA Y MEDIOS GENERALES DE TRANSPORTE

Los datos se refieren al número de máquinas que había en la explotación en la fecha del censo.

* * *

FUENTE: Dinamarca. *Statistiske Meddelelser. Landbrugsstatistik Efter Ejendomsstørrelse 1951* udgivet af det Statistiske Department. København, 1954. *Dan marks Statistik, Statistiske Meddelelser 1960: 3, Landbrugsstatistik 1959*, herunder gartneri skovbrug m.v. Det Statistiske Eftereetninger 1961-13, 53 Argang Danmarks Statistik Udgivet at Det Statistiske Department. Para los datos relativos a 1950, véase: *Informe sobre el Censo Agropecuario Mundial de 1950*, Volumen I, *Resultados del censo por países*, Organización de las Naciones Unidas para la Agricultura y la Alimentación, Roma, 1955.

Superficie: en hectáreas
Producción: en toneladas métricas
(Salvo indicación en contrario)

DINAMARCA

No clasificado de acuerdo con el tamaño de la explotación

0 - PRODUCTOR, UNIDAD DE EXPLOTACION Y REGIMEN DE TENENCIA

Número y superficie de las explotaciones

Número 196 506
Superficie agrícola ¹ 3 108 267

1 - APROVECHAMIENTO DE LA TIERRA

Aprovechamiento de la tierra agrícola en las explotaciones (superficie)

Tierras arables ² 2 743 721
Prados y praderas permanentes 364 546

2 - CULTIVOS - SUPERFICIE Y PRODUCCION

Cultivos en tierras arables

Trigo

Número de explotaciones informantes 40 721
Superficie 88 263
Producción 364 258

Centeno

Número de explotaciones informantes 61 104
Superficie 120 767
Producción 289 065

Cebada

Superficie 751 684
Producción 2 337 625

Avena

Superficie 203 842
Producción 567 615

Cereales mezclados

Superficie 264 339
Producción 602 105

Leguminosas para grano

Superficie 6 077
Producción 13 055

Patatas (papas)

Número de explotaciones informantes 103 717
Superficie 87 063
Producción 1 730 622

Nabos forrajeros

Superficie 4 615
Producción 128 369

Remolachas forrajeras

Superficie 12 215
Producción 446 803

Nabos suecos forrajeros

Superficie 195 988
Producción 8 793 272

Zanahorias para forraje

Superficie 531
Producción 8 647

Otros tubérculos y raíces destinados principalmente a forrajes

Superficie 203 957
Producción 6 735 685

Remolacha azucarera

Número de explotaciones informantes 24 658
Superficie 55 247
Producción 1 593 313

Lino cosechado para fibra

Superficie 798

Linaza

Superficie 1 116

Mostaza

Superficie 6 081

Cañamón

Superficie 32

Colza

Superficie 5 430

Achicoria

Superficie 112
Producción 3 000

Alfalfa

Superficie 15 059

Otros cultivos y leguminosas mixtas para forraje verde

Superficie 2 538

Tréboles y gramíneas para heno

Superficie 192 975

Tréboles y gramíneas para pastoreo

Superficie 441 885

Maíz para ensilaje

Superficie 286

Otros cereales para forraje verde y ensilaje

Superficie 860

Hortalizas destinadas principalmente a la venta

Repollos y coles de Bruselas

Superficie 1 620
Producción 34 200

Berzas comunes

Superficie 135
Producción 2 000

Espárragos

Superficie 1 034
Producción 6 400

Espinacas

Superficie 103
Producción 900

Ruibarbo

Superficie 140
Producción 3 200

Puerros

Superficie 407
Producción 6 500

Pepinos

Superficie 395
Producción 5 900

Tomates

Superficie 22
Producción 400

Cebollas

Superficie 426
Producción 7 200

Remolachas (rojas)

Superficie 186
Producción 4 500

Zanahorias

Superficie 632
Producción 19 000

Apio nabo

Superficie 263
Producción 5 800

Rábano rústico

Superficie 85
Producción 300

Frijoles

Superficie 73
Producción 400

Guisantes (arvejas) verdes

Superficie 1 123
Producción 6 700

Coliflores

Superficie 741
Producción 4 400

¹ Tierras arables, incluso las de cultivo de fresas para la venta y prados y praderas permanentes. - ² Comprende fresas para la venta.

Superficie: en hectáreas
Producción: en toneladas métricas
(Salvo indicación en contrario)

DINAMARCA

No clasificado de acuerdo con el tamaño de la explotación

<i>Setas</i>					
Producción	2 200				
<i>Otras hortalizas</i>					
Superficie	1 515				
Cultivos para semilla					
Número de explotaciones informantes	12 928				
Superficie	64 878				
Otros cultivos en tierras arables					
Superficie	1 220				
Prados y praderas permanentes					
Prados permanentes de corte para heno (superficie)	38 588				
Cultivos permanentes para la venta					
Manzanas					
Producción	102 600				
Peras					
Producción	6 300				
Cerezas					
Producción	1 400				
Ciruelas					
Producción	3 900				
Cerezas					
Superficie	1 068				
Producción	5 300				
Frambuesas					
Producción	600				
Uva espina					
Producción	300				
Grosellas					
Producción	1 400				
3 - GANADO Y AVES DE CORRAL³					
Caballos					
Número de explotaciones informantes	106 348				
Total de caballos	211 755				
Caballos de menos de 3 años	30 346				
Potros y potrancas menores de 1 año	(16 072)				
Potros y potrancas de 1 año a menos de 3	(14 274)				
Caballos de 3 años o más	181 409				
Garañones	(1 241)				
Castrados	(61 933)				
Yeguas	(118 235)				
Ganado vacuno					
Número de explotaciones informantes	173 239				
Total de reses	3 379 143				
Toros de 1 año o más	(43 170)				
Bueyes de 1 año o más	(47 616)				
Vacas y vaquillas paridas	(1 433 285)				
Vaquillas no paridas de 1 año o más	(737 115)				
Ternezas menores de 1 año	(1 117 957)				
Ovinos					
Número de explotaciones informantes	3 160				
Total de ovinos	41 989				
Ganado porcino					
Número de explotaciones informantes	175 699				
Total de porcinos	6 073 782				
Verracos reproductores	(15 902)				
Cerdas	(670 577)				
Lechones	(1 515 499)				
Toda otra clase de cerdos para cría o engorde	(3 871 804)				
Aves de corral					
Número de explotaciones informantes	186 786				
Número de pollos	26 505 980				
Pollos menores de 6 meses	(15 592 113)				
Pollos de 6 meses o más	(10 913 867)				
Otras aves					
Número de pavos	73 513				
Número de patos	760 591				
Número de gansos	274 704				
Animales de peletería⁴					
Número de explotaciones informantes	2 155				
Zorras					
Total de zorras	588				
Visones					
Número de explotaciones informantes	2 095				
Total de visones	910 940				
Coipúes					
Número de explotaciones informantes	9				
Total de coipúes	309				
Chinchillas					
Número de explotaciones informantes	22				
Total de chinchillas	507				
4 - PERSONAL OCUPADO EN LA AGRICULTURA					
Número de personas empleadas en trabajos agrícolas en las explotaciones					
Total de personas	145 419				
Trabajadores familiares del productor ⁵	45 335				
Varones	31 714				
Menores de 15 años	(3 455)				
De 15 años o más	(28 259)				
Hembras	13 621				
Menores de 15 años	(1 843)				
De 15 años o más	(11 778)				
Trabajadores asalariados regularmente	90 210				
Varones	(69 963)				
Hembras	(20 247)				
Trabajadores ocasionales	9 874				
Varones	(8 659)				
Hembras	(1 215)				
6 - FUERZA MOTRIZ Y MAQUINARIA AGRICOLA Y MEDIOS GENERALES DE TRANSPORTE					
Tractores					
Número de explotaciones informantes	87 367				
Número de tractores	96 407				
Cosechadoras-trilladoras					
Número de explotaciones informantes	5 584				
Total de cosechadoras-trilladoras	6 386				
Ordeñadoras mecánicas					
Total de ordeñadoras mecánicas	138 383				
7 - RIEGO Y AVENAMIENTO					
Superficie regada	579				
Superficie avenada	11 587				
8 - ABONOS Y ENMIENDAS					
Aplicación de abonos orgánicos e inorgánicos					
Abonos orgánicos					
Estiércol de corral					
Cantidad aplicada (toneladas métricas)	1 834 900				
Abonos inorgánicos					
Fertilizantes nitrogenados					
Cantidad aplicada (toneladas métricas)	673 008				
Fertilizantes fosfatados					
Cantidad aplicada (toneladas métricas)	606 193				
Fertilizantes potásicos					
Cantidad aplicada (toneladas métricas)	335 554				
Aplicación de enmiendas					
Cal					
Superficie tratada	1 715				
Otras enmiendas					
Superficie tratada	199				

³ Los datos comprenden información sobre explotaciones sin tierras. - ⁴ Información facilitada por la Asociación Danesa de Cría de Animales de Peletería. - ⁵ No comprende el productor, su esposa e hijos menores.

Superficie: en hectáreas
Producción: en toneladas métricas
(Salvo indicación en contrario)

CLASIFICACION POR TAMAÑOS
SEGUN LA SUPERFICIE AGRICOLA ¹
DE LA EXPLOTACION

DINAMARCA
Clasificado de acuerdo
con el tamaño de la explotación

	Explotaciones de todos los tamaños	De 0,55 a menos de 5 ha	De 5 a menos de 10 ha	De 10 a menos de 15 ha	De 15 a menos de 30 ha	De 30 a menos de 60 ha	De 60 a menos de 120 ha	De 120 ha o más
0 - PRODUCTOR, UNIDAD DE EXPLOTACION Y REGIMEN DE TENENCIA								
Número y superficie de las explotaciones								
Número	196 506	37 584	54 405	32 631	48 485	19 649	2 891	861
Distribución porcentual	100,0	19,1	27,7	16,6	24,7	10,0	1,5	0,4
Superficie agrícola ¹	3 108 267	108 234	391 496	394 553	1 028 014	776 392	225 953	183 625
Distribución porcentual	100,0	3,5	12,5	12,7	33,1	25,0	7,3	5,9
1 - APROVECHAMIENTO DE LA TIERRA								
Aprovechamiento de las tierras agrícolas de la explotación (superficie)								
Tierras arables ²	2 743 721	101 983	362 133	359 043	905 920	665 001	190 949	158 692
Prados y praderas permanentes ..	364 546	6 251	29 363	35 510	122 094	111 391	35 004	24 933
2 - CULTIVOS - SUPERFICIE								
Cultivos de tierras arables								
Trigo								
Superficie	88 263	1 647	6 106	8 429	26 045	23 213	8 768	14 055
Centeno								
Superficie	120 767	2 484	10 392	13 205	38 843	35 741	11 646	8 456
Cebada								
Superficie	751 684	28 241	95 008	85 103	240 361	188 433	58 945	55 593
Avena								
Superficie	203 842	6 966	24 926	26 025	65 180	50 960	17 194	12 591
Granos mezclados								
Superficie	264 339	11 700	41 308	45 474	97 566	57 436	9 172	1 683
Leguminosas para grano								
Superficie	6 077	148	191	367	1 375	1 807	765	1 424
Patatas (papas)								
Superficie	87 063	3 094	9 429	12 200	31 103	23 316	5 567	2 354
Nabos forrajeros								
Superficie	4 615	178	460	757	1 614	1 190	260	156
Remolachas forrajeras								
Superficie	12 215	1 724	2 891	1 902	3 551	1 599	317	231
Nabos sucos forrajeros								
Superficie	195 988	6 491	29 936	30 389	70 166	44 056	10 010	4 940
Zanahorias para forrajes								
Superficie	531	21	57	99	201	67	57	29
Otros tubérculos y raíces destinados principalmente a forraje								
Superficie	203 957	9 161	37 189	31 547	68 079	42 546	9 584	5 851
Remolacha azucarera								
Superficie	55 247	2 467	6 192	4 945	15 664	13 839	5 116	7 024
Cultivos industriales ³								
Superficie	13 569	87	108	500	1 862	3 448	2 248	5 316
Alfalfa								
Superficie	15 059	440	1 793	1 586	4 596	3 701	1 178	1 765
Otros cultivos y leguminosas mixtas para forraje verde								
Superficie	2 538	70	116	267	665	631	297	492

¹ Tierras arables, incluso el cultivo de fresas para la venta y prados y praderas permanentes. - ² Comprenden fresas para la venta. - ³ La información comprende lino cosechado para fibra, linaza, semilla de mostaza, cañamón, colza y achicoria.

Superficie: en hectáreas
Producción: en toneladas métricas
(Salvo indicación en contrario)

CLASIFICACION POR TAMAÑOS
SEGUN LA SUPERFICIE AGRICOLA
DE LA EXPLOTACION

DINAMARCA
Clasificado de acuerdo
con el tamaño de la explotación

	Explotaciones de todos los tamaños	De 0,55 a menos de 5 ha	De 5 a menos de 10 ha	De 10 a menos de 15 ha	De 15 a menos de 30 ha	De 30 a menos de 60 ha	De 60 a menos de 120 ha	De 120 ha o más
Tréboles y gramíneas para heno								
Superficie	192 975	7 025	29 446	29 442	69 265	44 991	9 452	3 354
Tréboles y gramíneas para pastoreo								
Superficie	441 885	16 456	62 415	62 727	153 469	107 646	27 561	11 611
Maíz para ensilaje								
Superficie	286	4	10	8	34	41	21	168
Otros granos para forraje verde y ensilaje								
Superficie	860	12	49	119	264	179	112	125
Hortalizas destinadas principalmente a la venta¹								
Superficie	9 968	2 897	2 467	1 348	1 324	948	493	491
Cultivos para semilla								
Superficie	64 878	332	844	1 675	12 517	17 664	11 542	20 304
Otros cultivos de tierras arables								
Superficie	1 220	59	128	241	405	212	115	60
Prados y praderas permanentes								
Pastos permanentes de corte para heno (superficie).....	38 588	659	4 173	5 188	13 414	11 128	2 286	1 740
3 - GANADO Y AVES DE CORRAL⁵								
Caballos								
Total de caballos	211 755	18 820	64 438	38 001	51 605	29 085	6 452	3 354
Caballos menores de 3 años....	30 346	619	5 407	4 866	9 102	7 287	2 028	1 037
Caballos menores de 1 año..	(16 072)	(363)	(3 146)	(3 136)	(4 994)	(3 325)	(805)	(303)
Caballos de 1 año y de menos de 3.....	(14 274)	(256)	(2 261)	(1 730)	(4 108)	(3 962)	(1 223)	(734)
Caballos de 3 años o más....	181 409	18 201	59 031	33 135	42 503	21 798	4 424	2 317
Sementales	(1 241)	(143)	(177)	(177)	(329)	(269)	(94)	(52)
Castrados	(61 933)	(8 227)	(22 848)	(11 328)	(12 108)	(5 295)	(1 319)	(808)
Yeguas	(118 235)	(9 831)	(36 006)	(21 630)	(30 066)	(16 234)	(3 011)	(1 457)
Ganado vacuno								
Total de reses	3 379 143	133 598	524 735	490 994	1 157 967	767 805	183 436	120 608
Toros de 1 año o más	(43 170)	(570)	(2 969)	(3 978)	(16 516)	(12 786)	(3 325)	(3 026)
Bueyes de 1 año o más	(47 616)	(366)	(519)	(2 664)	(10 467)	(19 762)	(9 916)	(3 922)
Vacas y vaquillas paridas....	(1 433 285)	(70 636)	(258 554)	(221 332)	(476 798)	(290 686)	(67 275)	(48 004)
Vaquillas no paridas de 1 año o más	(737 117)	(19 125)	(92 724)	(95 983)	(256 701)	(193 940)	(47 112)	(31 530)
Terneras de 1 año	(1 117 955)	(42 901)	(169 969)	(167 037)	(397 485)	(250 631)	(55 808)	(34 126)
Ovinos								
Número de ovinos	41 989	1 935	2 402	6 683	12 298	8 524	7 073	3 074
Ganado porcino								
Total de porcinos	6 073 782	277 625	1 000 974	908 442	2 083 633	1 352 755	305 655	144 698
Verracos reproductores	(15 902)	(2 461)	(2 937)	(1 213)	(4 311)	(3 416)	(1 011)	(553)
Cerdas	(670 577)	(41 777)	(132 024)	(109 079)	(220 545)	(123 791)	(28 869)	(14 492)
Lechones	(1 515 499)	(99 955)	(312 669)	(243 347)	(499 659)	(267 466)	(60 739)	(31 664)
Toda otra clase de porcinos para la cría o de engorde....	(3 871 804)	(133 432)	(553 344)	(554 803)	(1 359 118)	(958 082)	(215 036)	(97 989)
Aves de corral								
Número de pollos	26 505 980	4 048 146	6 095 836	3 924 958	7 386 707	3 420 830	1 117 743	511 760
Pollos de menos de 6 meses..	(15 592 113)	(2 316 449)	(3 613 732)	(2 212 141)	(4 229 754)	(1 934 488)	(862 796)	(422 753)
Pollos de 6 meses o más.....	(10 913 867)	(1 731 697)	(2 482 104)	(1 712 817)	(3 156 953)	(1 486 342)	(254 947)	(89 007)
Otras aves								
Número de pavos	73 513	6 692	13 495	7 452	12 613	17 647	11 878	3 736
Número de patos	760 591	107 112	134 376	92 779	210 364	58 173	146 354	11 433
Número de gansos	274 704	42 911	52 429	36 215	79 478	39 146	19 814	4 711

¹ La información comprende 1.068 hectáreas dedicadas a fresas. - ⁵ El concepto « De 0,55 a menos de 5 hectáreas » comprende información sobre explotaciones sin tierras.

Superficie: en hectáreas
Producción: en toneladas métricas
(Salvo indicación en contrario)

DINAMARCA

DATOS DE LOS CENSOS DE 1949 Y 1959

	1949	1959		1949	1959
0 - PRODUCTOR, UNIDAD DE EXPLOTACION Y REGIMEN DE TENENCIA					
Número y superficie agrícola de las explotaciones, por tamaños ¹			Nabos suecos forrajeros		
Explotaciones de todos los tamaños			Superficie	196 984	195 988
Número	206 635	196 506	Remolacha azucarera		
Superficie	3 157 492	3 108 267 ¹	Número de explotaciones informantes	20 040	24 658
Explotaciones de 0,55 a menos de 5 hectáreas			Superficie	63 106	55 247
Número	45 774	37 584	Linaza		
Superficie	134 801	108 234	Superficie	12 150	1 116
Explotaciones de 5 a menos de 10 hectáreas			Tréboles y gramíneas para heno		
Número	55 677	54 405	Superficie	212 068	192 975
Superficie	409 633	391 496	Prados y praderas permanentes		
Explotaciones de 10 a menos de 15 hectáreas			Pastos permanentes de corte para heno (superficie).....	75 894	38 588
Número	31 343	32 631			
Superficie	388 138	394 553	3 - GANADO Y AVES DE CORRAL²		
Explotaciones de 15 a menos de 30 hectáreas			Caballos		
Número	50 422	48 485	Número de caballos	520 447	211 755
Superficie	1 053 368	1 028 014	Ganado vacuno		
Explotaciones de 30 a menos de 60 hectáreas			Número de reses	2 901 624	3 379 143
Número	19 574	19 649	Ganado ovino		
Superficie	755 808	776 392	Número de reses	64 378	41 989
Explotaciones de 60 a menos de 120 hectáreas			Ganado porcino		
Número	2 492	2 891	Número de cerdos	2 663 574	6 073 782
Superficie	226 849	225 953	Aves de corral		
Explotaciones de 120 hectáreas o más			Número de pollos	23 692 905	26 505 980
Número	903	861	Otras aves		
Superficie	188 895	183 625	Número de pavos	38 889	73 513
2 - CULTIVOS - SUPERFICIE			Número de patos	685 741	760 591
Cultivos en tierras arables			Número de gansos	340 544	274 704
Trigo			Animales de peletería ³		
Número de explotaciones informantes	51 061	40 721	Zorras		
Superficie	83 252	88 263	Número de zorras	17 031	588
Centeno			Visonos		
Número de explotaciones informantes	112 778	61 104	Número de visones	174 355	910 940
Superficie	194 966	120 767			
Cebada			6 - FUERZA MOTRIZ Y MAQUINARIA AGRICOLA Y MEDIOS GENERALES DE TRANSPORTE		
Superficie	453 953	751 684	Tractores		
Avena			Número de explotaciones informantes	11 609	87 367
Superficie	308 057	203 842	Número de tractores	12 580	96 407
Granos mezclados			Cosechadoras-trilladoras		
Superficie	285 354	264 339	Total de cosechadoras-trilladoras	308	6 386
Patatas (papas)					
Número de explotaciones informantes	149 561	103 717			
Superficie	106 156	87 063			
Remolacha forrajera					
Superficie	48 156	12 215			

¹ Tierras arables, incluso las de cultivo de fresas para la venta, prados y praderas permanentes. La superficie de cultivos permanentes (14.762 ha) está incluida en 1949. - ² Los datos comprenden información sobre explotaciones sin tierras. - ³ Los datos relativos a 1949 se obtuvieron mediante enumeración de las explotaciones; los referentes a 1959, en cambio, fueron facilitados por la Asociación Danesa de Cría de Animales de Peletería.

Fecha del censo y período de referencia

La enumeración en los 48 Estados continentales dio comienzo en distintas fechas comprendidas entre el 7 de octubre y el 18 de noviembre de 1959. En Hawaii, la enumeración se llevó a cabo durante los meses de noviembre y diciembre de 1959 y enero de 1960; en Alaska, en abril de 1959, simultáneamente con los censos de población y de vivienda.

Los datos sobre existencias se refieren a la fecha de la enumeración. Los relativos a superficie y producción se refieren en general a los cultivos cosechados durante el año agrícola de 1959; los relativos a productos pecuarios, al año civil de 1959.

Método de acopio y elaboración de los datos

El cuestionario para el censo agropecuario de 1959 fue objeto de un ensayo en noviembre de 1958, a fin de que la Oficina del Censo pudiera calibrar la eficacia de las preguntas y procedimientos previstos para el censo nacional de 1959.

La enumeración la llevaron a cabo enumeradores y productores. Unas dos semanas antes de comenzar la enumeración se enviaron por correo cuestionarios censales a casi 9.400.000 hogares censales de zonas rurales invitando a los productores a rellenar el cuestionario y entregarlo al enumerador cuando éste se presentara a recogerlo. Sin embargo, fue obligación del enumerador obtener un cuestionario para cada uno de los lugares que llenaran las condiciones previstas.

Aunque la mayor parte de la información que había de incluirse en el cuestionario del censo se obtuvo por enumeración completa, se recurrió al muestreo para determinados conceptos y para la tabulación. No se hizo uso del muestreo en

Alaska ni en Hawaii. Los conceptos objeto de muestreo sobre los cuales se incluyen datos en el presente informe se refieren al personal ocupado en la agricultura, equipo agrícola y fertilizantes. La muestra incluía todas las explotaciones de una superficie total mínima de 1.000 acres o de un volumen de ventas estimado de un mínimo de 100.000 dólares en 1959, y de aproximadamente el 20 por ciento de todas las demás explotaciones.

Durante la enumeración se procedió a la selección por muestreo de las explotaciones de menos de 1.000 acres. Cuando el enumerador consideró que era necesario obtener un cuestionario procedió a asignar a éste un número, números que seguían orden correlativo empezando por el « 1 » para el primer cuestionario. Se acopió información por muestreo sobre los conceptos que figuraban en todos los cuestionarios cuyo número terminara en « 2 » o en « 7 ».

El cuadro « Clasificado con arreglo al tamaño de la explotación », comprende cifras tomadas exclusivamente en tabulaciones hechas a base de una muestra de aproximadamente el 20 por ciento de las explotaciones. Estas estimaciones presentan algunas diferencias con respecto a los totales obtenidos a base de tabulaciones de todas las explotaciones. A fin de evitar toda confusión en el cuadro « No clasificado con arreglo al tamaño de la explotación », los datos se presentan en dos columnas, lo que permite establecer una distinción entre las cifras obtenidas a base de tabulación o enumeración por *muestreo* (que en su mayoría se incluyen también en el cuadro « Clasificado con arreglo al tamaño de la explotación ») y las basadas en tabulación y enumeración *completas*. En el cuadro « Datos de los censos de 1950 y 1959 », la llamada 2 indica que la cifra respectiva se basa en tabulación o enumeración por muestreo.

Alcance y definición de los conceptos**0 - PRODUCTOR, UNIDAD DE EXPLOTACIÓN Y RÉGIMEN DE TENENCIA***Productor*

Es la persona que explota una finca realizando por sí misma los trabajos o supervisándolos directamente. Tal persona puede ser el propietario, un miembro de su hogar censal, un administrador remunerado o un arrendatario, rentero o aparcerero. Si arrienda tierras a terceros o tiene tierras trabajadas en aparcería por otras personas, sólo se le considera productor de los terrenos que se reserva para explotarlos directamente. Tratándose de una sociedad, sólo se considera productor a uno de los socios.

Unidad de explotación

Se consideraron explotaciones («lugares») todas las tierras que en la fecha de la enumeración estuvieran bajo el control o la supervisión de una persona o sociedad y en las cuales se hubieran llevado a cabo operaciones agrícolas en cualquier momento de 1959. Dicho control puede haberse efectuado en calidad de propietario o de administrador, o en virtud de arrendamiento o aparcería. Los lugares de un mínimo de 10 acres explotados en 1959 sólo se consideraron explotaciones si el valor estimado de sus ventas de productos agropecuarios en todo el año ascendió como mínimo a 50 dólares. Los lugares de menos de 10 acres explotados en 1959 sólo se consideraron explotaciones si el total estimado de sus ventas de productos agropecuarios durante el año ascendió como mínimo a 250 dólares. Los lugares que no cumplieron el requerido mínimo de ventas en 1959 se consideraron, no obstante, como explotaciones en el caso de que estuviera justificado esperar que normalmente produjeran productos agrícolas en cantidad suficiente para cumplir este requisito de la definición. Esta condición adicional tuvo por consecuencia que se incluyeran como explotaciones algunos lugares que fueron explotados por primera vez en 1959, así como lugares afectados por pérdida de la cosecha o por otras circunstancias anormales. A los enumeradores no se les dio la definición de unidad de explotación. Se les dieron instrucciones de

llenar un cuestionario respecto de todo lugar que el productor considerara explotación y de todos aquellos lugares en que se realizaran una o más operaciones agrícolas. Durante la elaboración de los cuestionarios censales se determinó cuáles de éstos habían de considerarse explotaciones con arreglo a la definición fijada. Los lugares explotados por arrendatarios, aparceros y administradores se consideraron explotaciones separadas. Todas las tierras administradas por una persona por cuenta de dos o más se consideraron una explotación. Sin embargo, si el administrador se encargaba simultáneamente de tierras por cuenta de otros y por cuenta propia, estas últimas se consideraron una explotación aparte.

Superficie total de la explotación. La superficie total de la explotación se determinó sumando la superficie propiedad del productor, la tomada en arrendamiento y la explotada en aparcería por cuenta de terceros y restando la dada en arrendamiento y la explotada en aparcería por otros. Tratándose de una explotación administrada se preguntó al encargado la superficie total administrada por cuenta de su patrono. Del total de esta superficie administrada se restó la dada en arrendamiento o en aparcería.

Régimen de tenencia

Las explotaciones propiedad del productor o que éste posee a modo de propietario comprenden toda aquellas en que el productor explota la tierra que él o su esposa, o ambos, poseían en la fecha de la enumeración en virtud de título de propiedad, contrato de compraventa, leyes de cesión de terrenos a colonizadores o en calidad de herederos o de fideicomisarios de una propiedad indivisa.

En el concepto *explotaciones tomadas en arrendamiento* se incluyen aquellas en que el productor toma terrenos en arrendamiento o trabaja en aparcería por cuenta de otros. La categoría «Arrendadas por una cantidad fija en efectivo» está compuesta por explotaciones en que los arrendatarios pagan renta en efectivo, bien por acres o por la totalidad de la explotación. El concepto «Arrendadas por parte del producto» comprende las explotaciones en que los arrendatarios pagan una parte de las cosechas o una parte de

ESTADOS UNIDOS DE AMERICA

los ganados o productos pecuarios, o ambas cosas. Comprende asimismo a los llamados «aparceros» a los que los dueños facilitan todos los animales de trabajo o tractores; esta clase de aparceros suele trabajar bajo la estrecha supervisión del arrendador o su agente, siendo posible que paguen renta en efectivo o con una parte de las cabezas de ganado o productos pecuarios en vez de una parte de las cosechas o además de ésta. La categoría «Explotadas con arreglo a otras formas de arrendamiento» comprende las fincas en que los arrendatarios:

- a) pagan una parte de la renta en efectivo y otra con parte de las cosechas o de las cabezas de ganado o de los productos pecuarios, o ambas cosas;
- b) las que no entran en ninguna de las subdivisiones anteriores (v. gr., los casos en que se explota la tierra sin pago de renta o a cambio de una cantidad fija de productos o de pago de impuestos o del mantenimiento de los edificios);
- c) aquellas en que no se declaró el tipo de contrato de arrendamiento; todos los arrendatarios de Alaska han sido incluidos en esta categoría.

El concepto *explotadas con arreglo a más de una forma de tenencia* comprende aquellas explotaciones en que el productor explota terrenos propios y también otros tomados en arrendamiento.

Las *explotadas por administradores* son aquellas en que hay administradores que explotan tierras por cuenta de otros percibiendo un jornal o sueldo por sus servicios. Las tierras administradas pueden ser propiedad de personas por cuenta de las cuales se administran o arrendadas o en parte propias o en parte arrendadas. De aquí que se desconozca la modalidad de tenencia de las fincas explotadas por administradores.

La *superficie propiedad del productor o que éste posee a modo de propietario* comprende todas las tierras que en la fecha de la enumeración el productor o su esposa, o ambos, poseían en virtud de título de propiedad, contrato de compraventa, leyes de cesión de terrenos a colonizadores o en calidad de herederos o de fideicomisarios de una propiedad indivisa, siempre

que estas tierras fueran explotadas por el productor.

La *superficie tomada en arrendamiento* comprende las tierras que los productores tomaban en arrendamiento, incluso las explotadas en aparcería por cuenta de otros y las ocupadas sin pago de renta.

La *superficie explotada por administradores* comprende las tierras de las explotaciones administradas por personal remunerado.

I - APROVECHAMIENTO DE LA TIERRA

Tierras de cultivo

En el concepto tierras de cultivo están comprendidas aquellas en que hubo cosechas, aquellas en que se cortó heno (incluso heno no cultivado); las de cultivo de frutas pequeñas, huertos, viñas, viveros e invernaderos. En esta categoría se incluyen asimismo todas las tierras empleadas exclusivamente para pastos o pastoreo que hubieran podido destinarse a cultivos sin someterlas a mejoras adicionales, y todas las plantadas de cultivos que se dedicaron a la alimentación del ganado antes de llegar a la madurez o aquellas otras en las que pastó libremente el ganado porcino. En este concepto se incluyen asimismo los barbechos de verano cultivados, las tierras destinadas exclusivamente a cultivos de mejoramiento del suelo, aquellas en que se perdieron las cosechas, las sembradas y que habían de recolectarse después del año abarcado por el censo, así como las aradas y que podían volver a ararse sin eliminar previamente malezas, pero que habían estado en descanso durante un mínimo de un año.

Las tierras en que se cosecharon dos o más cultivos sólo se consignaron una vez. Al declarar las tierras de su explotación con arreglo al uso de que fueron objeto durante el año censal, se invitó al productor a distinguir algunas clases de tierras en que la línea divisoria no siempre aparecería clara ni podía determinarse con arreglo a un criterio uniforme. Es posible, por ejemplo, que los pastos permanentes hayan sido incluidos en «Tierras de cultivo» o bien en el concepto «Prados y praderas permanentes», según que el enumerador o el productor los considerasen o no tierras de cultivos.

ESTADOS UNIDOS DE AMERICA

Prados y praderas permanentes

Comprenden todas las tierras dedicadas a pastos o a pastoreo, excepto las consideradas tierras de cultivo o montes o bosques.

Montes o bosques

Se incluyen las tierras boscosas o parcelas de arbolado naturales o plantadas, dedicadas o no al pastoreo. Las tierras del Banco de Suelos plantadas de árboles se incluyeron en la categoría «Tierras boscosas sin pastoreo».

Toda otra clase de tierras

Comprende todas las tierras no incluidas en ninguna de las anteriores categorías. Comprende los terrenos ocupados por las casas y dependencias de la explotación, caminos, carreteras, embalses, superficie terrestre de los estanques y baldíos. Por lo general, de las tabulaciones se excluyeron grandes extensiones de «Otras tierras» destinadas fundamentalmente a fines no agrícolas.

2 - CULTIVOS

En la mayoría de los casos, la superficie de los distintos cultivos temporales representa la cosechada en 1959. La producción representa la cantidad recolectada en el año agrícola de 1959. La superficie dedicada a hortalizas comprende la cosechada para la venta, no incluyéndose en tal concepto la superficie de las pequeñas parcelas y huertas para uso doméstico.

Excepto en lo que respecta a frutos cítricos, aceitunas, aguacates y café, los datos sobre la producción de cultivos permanentes se refieren al año agrícola de 1959. En el caso de los frutos cítricos, la producción se refiere a la cantidad cosechada en 1958/59 de la floración de 1958. Por lo que respecta a las aceitunas, se refiere a la cantidad cosechada a base de la floración de 1958. En el caso del café, la información se refiere a la cosecha de 1958/59. En cuanto a los aguacates, la producción correspondiente a California se refiere a la cantidad cosechada de la floración en 1958 durante la campaña comercial I de octubre de 1958 a 30 de septiembre de 1959, y la correspondiente a Florida a la cantidad cosechada durante la campaña comercial I de

julio de 1959 al 1 de marzo de 1960. En lo que respecta a las bayas y a otras frutas pequeñas, había de consignarse la cantidad vendida y no la cosechada.

3 - GANADO Y AVES DE CORRAL

En este concepto se incluyen todas las cabezas de ganado y aves de corral que había en la explotación en el momento de la enumeración, independientemente de que fueran propiedad del productor o de otras personas. Los datos sobre patos, gansos y gallinas de Guinea sólo se refieren al número vendido en el año civil de 1959. Los datos sobre leche se refieren a la cantidad vendida en 1959.

4 - PERSONAL OCUPADO EN LA AGRICULTURA

Los datos sobre este concepto se refieren a personas que desempeñaron trabajos agrícolas en la semana anterior a la fecha de la enumeración. Se consideraron personas empleadas en trabajos agrícolas:

- a) los productores que trabajaron un mínimo de una hora durante la semana indicada;
- b) los familiares del productor no remunerados, si trabajaron un mínimo de 15 horas durante dicha semana, y
- c) el personal asalariado que en ocasiones diversas trabajó en la explotación durante dicha semana (trabajadores asalariados). El personal remunerado de la explotación comprende los trabajadores fijos (que trabajaron un mínimo de 150 días durante el año) y los estacionales (que trabajaron menos de 150 días durante el año).

Se consideraron trabajos agrícolas los siguientes: los realizados en los campos, huertos o huertas caseras, incluso el riego de cultivos; el cuidado y alimentación del ganado y las aves de corral; el transporte de productos de la explotación al mercado; el acarreo de piensos, abonos u otros suministros a la explotación; la limpieza y cuidado de baldes para el ordeño y desnatadoras; el mantenimiento y reparación de maquinaria y equipo agrícolas; la ayuda corriente

ESTADOS UNIDOS DE AMERICA

prestada para la construcción o reparación de edificios y cercas; los trabajos agrícolas por contrata para los cuales se contrata mano de obra, pero facilitando el productor maquinaria y equipo; trabajos por contrata realizados por personal facilitado por un contratista o por organizaciones cooperativas como las de agrios; la planificación de trabajos agrícolas; la contabilidad de la explotación; la supervisión de empleados contratados; la corta de leña, postes para cercas, madera de construcción, madera para pasta, etc., excepto por personal contratado específicamente con este fin. No se consideraron trabajos agrícolas las faenas domésticas, los trabajos de construcción por contrata, otros trabajos por contrata y la reparación, instalación o trabajos de construcción realizados por personas empleadas específicamente con tal fin.

Aunque se dieron instrucciones a los enumeradores de consignar como trabajadores asalariados a los empleados por un contratista, una cooperativa, una elaboradora, etc., para realizar trabajos agrícolas en las explotaciones, por lo común no se consignaron tales trabajadores como personal remunerado de la explotación. Por no contratarlos directamente los productores no consideran mano de obra asalariada a tales trabajadores.

6 - FUERZA MOTRIZ Y MAQUINARIA AGRÍCOLA Y MEDIOS GENERALES DE TRANSPORTE

Los datos se refieren al número de máquinas agrícolas que había en las explotaciones en la fecha de la enumeración, independientemente de que pertenecieran al productor o a otra persona.

Las recogedoras-embaladoras comprenden las embaladoras de atado manual y las automáticas. En el concepto «Camiones» están incluidos las camionetas y los camiones con remolque; se incluyen asimismo los «jeeps» y las furgonetas, si se emplean principalmente para el transporte, pero se excluyen los autobuses escolares. En los tractores de ruedas se incluyen asimismo los de

factura local. En los automóviles habían de incluirse los «jeeps» y furgonetas caso de emplearse principalmente como vehículos de pasajeros. El concepto «Automóviles» comprende los que había en la explotación, independientemente de que fueran propiedad del productor, de trabajadores contratados o de otras personas que vivieran en la explotación.

7 - RIEGO Y AVENAMIENTO

La tierra regada es la tierra de las explotaciones a que se aplicó agua por procedimientos artificiales durante el año comprendido por el censo.

8 - ABONOS Y ENMIENDAS

Los datos se refieren a la aplicación de fertilizantes comerciales y de materiales de encalado durante 1959.

No se consignaron en concepto de fertilizantes el estiércol, la paja, el yeso y otros materiales de desecho. La cal comprendió piedra caliza molida, cal muerta y cal viva, marga, conchas de ostras y otras formas de cal. Se excluyó la cal empleada para pulverizaciones o con fines sanitarios. Si se hicieron varias aplicaciones durante el año se consignaron las cantidades totales de fertilizantes y cal, pero la superficie sólo se contó una vez.

9 - PRODUCTOS FORESTALES Y PESQUEROS

Los datos se refieren a la cantidad de productos forestales cortados durante 1959.

* * *

FUENTE: Estados Unidos de América. Department of Commerce, Bureau of the Census. *United States census of agriculture 1959. Volume 2, General report, statistics by subjects; Volume 3, Irrigation of agricultural lands.* Washington, D.C., 1962.

Superficie: en hectáreas
Producción: en toneladas métricas
(Salvo indicación en contrario)

ESTADOS UNIDOS DE AMERICA

No clasificado de acuerdo con el tamaño de la explotación

	Por enumeración o tabulación de muestreo	Por enumeración y tabulación completas		Por enumeración o tabulación de muestreo	Por enumeración y tabulación completas
0 - PRODUCTOR, UNIDAD DE EXPLOTACION Y REGIMEN DE TENENCIA			Prados y praderas permanentes		
Número y superficie de las explotaciones			Número de explotaciones informantes	1 606 504	1 614 942
Número	3 707 973	3 710 503	Superficie	187 849 338	188 671 853
Superficie	454 608 633	454 661 045	Montes o bosques		
Modalidad de gestión de las explotaciones			Número de explotaciones informantes	...	1 878 560
Explotadas por el productor			Superficie (total)	66 185 576	66 450 192
Número	3 686 913	Montes o bosques con pastoreo		
Superficie	410 097 951	Número de explotaciones informantes	1 113 675	1 099 730
Explotadas por un administrador remunerado			Superficie	(37 256 098)	(37 460 509)
Número	21 060	20 668	Montes o bosques sin pastoreo		
Superficie	44 510 682	...	Número de explotaciones informantes	1 205 503	1 186 735
Edad del productor			Superficie	(28 929 478)	(28 989 683)
Total de productores informantes	3 670 989	...	Toda otra clase de tierras		
Número de productores que son:			Superficie	18 207 015
De menos de 35 años	(464 937)	(...)	2 - CULTIVOS - SUPERFICIE Y PRODUCCION		
De 35-44 años de edad	(806 106)	(...)	Cultivos en tierras arables		
De 45-54 años de edad	(980 018)	(...)	Trigo (total)		
De 55-64 años de edad	(802 658)	(...)	Número de explotaciones informantes	...	931 195
De 65 años o más	(617 270)	(...)	Superficie	20 058 743
Número y superficie de las explotaciones según el régimen de tenencia			Producción	28 738 041
Explotadas con arreglo a una sola forma de tenencia			<i>Trigo de invierno</i>		
Propiedad del productor o que éste posee a modo de propietario			Número de explotaciones informantes	...	767 388
Número	2 116 594	2 118 783	Superficie	(...)	(15 301 515)
Superficie	140 214 781	...	Producción	(...)	(23 584 992)
Tomadas en arrendamiento (total)			<i>Trigo de primavera</i>		
Número	735 849	759 973	Número de explotaciones informantes	...	163 807
Superficie	66 053 188	...	Superficie	(...)	(4 757 228)
Por cantidad fija en efectivo			Producción	(...)	(5 153 049)
Número	107 217	...	Centeno		
Superficie	13 752 997	...	Número de explotaciones informantes	...	67 210
Por parte del producto			Superficie	563 344
Número	408 512	...	Producción	553 968
Superficie	29 350 801	...	Arroz		
Explotadas con arreglo a otras formas de arrendamiento			Número de explotaciones informantes	...	10 445
Número	220 120	...	Superficie	654 383
Superficie	22 949 390	...	Producción	2 467 735
Explotadas con arreglo a más de una sola forma de tenencia			Sorgo para grano o semilla		
Número	834 470	811 079	Número de explotaciones informantes	...	223 388
Superficie	203 829 982	...	Superficie	5 892 385
Explotadas por administradores			Producción	12 907 498
Número	21 060	20 668	Mijo de pan o proso		
Superficie	44 510 682	...	Número de explotaciones informantes	...	5 008
Superficie de las explotaciones, según el régimen de tenencia			Superficie	78 875
Propiedad del productor o que éste posee a modo de propietario			Producción	78 914
Tomada en arrendamiento	249 280 923	...	Maíz cosechado para grano		
Explotada por administradores	160 817 028	...	Número de explotaciones informantes	2 002 039	1 989 622
	44 510 682	...	Superficie	28 433 864	28 353 888
			Producción	94 676 507	93 912 348
1 - APROVECHAMIENTO DE LA TIERRA			Cebada		
Aprovechamiento de la tierra en las explotaciones			Número de explotaciones informantes	...	290 238
Tierras de cultivo			Superficie	5 746 177
Número de explotaciones informantes ¹	3 216 207	3 201 315	Producción	8 672 040
Superficie	182 500 590	181 331 985	Avena		
			Número de explotaciones informantes	...	1 026 858
			Superficie	10 753 490
			Producción	14 530 858
			Alfornón		
			Número de explotaciones informantes	...	7 067
			Superficie	22 469
			Producción	20 102

¹ Sólo se refiere a las explotaciones que han informado sobre tierras de cultivo cosechadas.

Superficie: en hectáreas
Producción: en toneladas métricas
(Salvo indicación en contrario)

ESTADOS UNIDOS DE AMERICA

No clasificado de acuerdo con el tamaño de la explotación

	Por enumeración o tabulación de muestreo	Por enumeración y tabulación completas		Por enumeración o tabulación de muestreo	Por enumeración y tabulación completas
Escanda y espelta			Caña de azúcar para azúcar o venta a los ingenios		
Número de explotaciones informantes	3 941	Número de explotaciones informantes	3 079
Superficie	22 949	Superficie	165 273
Producción	23 053	Producción	15 029 984
Maíz reventón			Caña de azúcar para jarabe		
Número de explotaciones informantes	16 845	Número de explotaciones informantes	15 064
Superficie	53 081	Superficie	5 870
Producción	111 114			
Otros cereales ²			Remolacha azucarera		
Número de explotaciones informantes	31 177	Número de explotaciones informantes	23 743
Superficie	249 386	Superficie	368 986
			Producción	15 260 300
Soja (soya) cosechada para grano			Sorgo para jarabe		
Número de explotaciones informantes	499 710	Número de explotaciones informantes	15 750
Superficie	8 935 272	Superficie	8 742
Producción	14 033 330			
Frijoles secos de campo y para semilla			Algodón		
Número de explotaciones informantes	34 628	Número de explotaciones informantes	509 540
Superficie	572 283	Superficie	5 928 264
Producción	865 783	Producción	3 155 513
Frijol terciopelo			Mani (cacahuete) para todos los fines		
Número de explotaciones informantes	7 372	Número de explotaciones informantes	104 331
Superficie	43 667	Superficie	594 164
Producción	3 988			
Lentijas			Linaza		
Número de explotaciones informantes	489	Número de explotaciones informantes	48 510
Superficie	16 186	Superficie	1 152 625
Producción	12 328	Producción	497 789
Frijol Mungo			Semilla de mostaza		
Número de explotaciones informantes	444	Número de explotaciones informantes	211
Superficie	6 358	Superficie	16 789
Producción	1 922	Producción	6 920
Guisantes (arvejas) secos de campos y para semilla			Semillas de ricino		
Número de explotaciones informantes	3 889	Número de explotaciones informantes	159
Superficie	139 118	Superficie	7 124
Producción	226 503	Producción	12 636
Caupíes			Semilla de girasol		
Número de explotaciones informantes	29 427	Número de explotaciones informantes	627
Superficie	72 609	Superficie	10 413
Producción	40 151	Producción	9 041
Patatas (papas)			Semilla de cártamo (alazor)		
Número de explotaciones informantes	693 213	684 853	Número de explotaciones informantes	1 816
Superficie	496 486	485 790	Superficie	81 024
Producción	10 281 048	10 167 003	Producción	92 196
Batatas (camotes)			Semilla de algodón		
Número de explotaciones informantes	310 542	Producción	5 212 111
Superficie	88 407			
Producción	733 088	Menta para aceite		
Colocasia (caladio o taro)			Número de explotaciones informantes	1 232
Superficie	186	Superficie	22 177
Producción	4 918			
Cebollas secas			Eneldo para aceite		
Número de explotaciones informantes	10 186	Número de explotaciones informantes	29
Superficie	41 158	Superficie	279
Cultivos de raíces para forraje			Otros cultivos para aceites esenciales ³		
Número de explotaciones informantes	155	Superficie	217
Superficie	839			
Producción	34 640	Tabaco		
			Número de explotaciones informantes	416 634
			Superficie	448 496
			Producción	746 842

² En los cuestionarios correspondientes a los Estados no figura ninguna pregunta separada sobre los cereales no cultivados extensamente en la zona. En este concepto se han reunido los datos relativos a estos cultivos. - ³ Comprende chufas para nueces, aceite de pazote y aceite de ajeno.

Superficie: en hectáreas
Producción: en toneladas métricas
(Salvo indicación en contrario)

ESTADOS UNIDOS DE AMERICA

No clasificado de acuerdo con el tamaño de la explotación

	Por enumeración o tabulación de muestreo	Por enumeración y tabulación completas		Por enumeración o tabulación de muestreo	Por enumeración y tabulación completas
Lúpulo			Otros cultivos para la alimentación de cerdos o del ganado o de corte para ensilaje		
Número de explotaciones informantes	426	Superficie ⁵	314 353
Superficie	13 407	Melones para forraje		
Producción	24 767	Número de explotaciones informantes	38
Sorgo de escobas			Superficie	46
Número de explotaciones informantes	1 944	Producción	173
Superficie	65 569	Hortalizas cosechadas para consumo doméstico		
Producción	26 441	Número de explotaciones informantes	2 409 440
Alfalfa de corte para heno y para secar			Hortalizas cosechadas para la venta		
Número de explotaciones informantes	970 432	Número de explotaciones informantes	189 463	184 162
Superficie	10 565 158	Superficie	1 371 483
Producción	54 313 892	Repollos		
Tréboles o timoteo (solos o mezclados) de corte para heno			Superficie ⁶	52 248
Número de explotaciones informantes	641 224	Berza común		
Superficie	5 681 804	Número de explotaciones informantes	720
Producción	20 015 390	Superficie	1 243
Lespedeza de corte para heno			Alcachofas		
Número de explotaciones informantes	255 047	247 981	Número de explotaciones informantes	137
Superficie	1 268 105	1 249 914	Superficie	3 417
Producción	3 494 584	3 413 902	Espárragos		
Soja (soya) de corte para heno			Número de explotaciones informantes	8 348
Número de explotaciones informantes	53 004	Superficie	65 928
Superficie	134 976	Apio		
Producción	416 194	Número de explotaciones informantes	1 593
Caupíes de corte para heno			Superficie	14 315
Número de explotaciones informantes	16 460	Lechuga (Incluso achicoria)		
Superficie	40 702	Superficie	86 661
Producción	73 838	Espinacas		
Maní (cacahuete) o ápices para henuficación			Número de explotaciones informantes	3 205
Número de explotaciones informantes	28 876	Superficie	19 294
Superficie	132 406	Berro		
Producción	178 903	Número de explotaciones informantes	110
Otros cultivos de corte para heno⁴			Superficie	141
Superficie	7 711 395	Diente de león		
Producción	16 779 055	Número de explotaciones informantes	151
Sorgo de corte para ensilaje			Superficie	194
Número de explotaciones informantes	58 305	Ruibarbo		
Superficie	530 875	Número de explotaciones informantes	1 213
Producción	10 151 402	Superficie	1 218
Maíz de corte para ensilaje			Sandías		
Número de explotaciones informantes	422 874	Número de explotaciones informantes	32 812
Superficie	2 763 346	Superficie	109 109
Producción	51 770 223	Cantalupos y melones azucarados		
Gramíneas o heno para ensilaje			Número de explotaciones informantes	22 416
Número de explotaciones informantes	68 184	Superficie	54 130
Superficie	508 559	Calabazas comunes		
Producción	2 173 742	Número de explotaciones informantes	4 882
Sorgo o caña para la alimentación de cerdos o ganados o de corte para forraje seco o heno			Superficie	6 586
Número de explotaciones informantes	96 678	Calabazas amarillas		
Superficie	822 799	Número de explotaciones informantes	19 227
Producción	2 382 292	Superficie	19 336
Maíz para la alimentación de cerdos o del ganado o de corte para forraje					
Número de explotaciones informantes	160 640			
Superficie	1 101 782			

⁴ Comprende cereales de grano pequeño de corte para heno y otros cultivos destinados al mismo fin, incluso heno silvestre cortado y ensilaje de gramíneas en aquellos Estados en cuyo cuestionario no figuraban preguntas separadas sobre estos cultivos. En aquellos Estados en que el heno silvestre figuró como concepto aparte en el cuestionario, el número de explotaciones informantes se elevó a 187,963, con 4,238,478 hectáreas de heno silvestre de corte y 7,834,848 toneladas métricas. - ⁵ Comprende soja, caupíes y cultivos para raíces y granos. - ⁶ Comprende coles de Bruselas, repollo pekinensis y coles comunes.

Superficie: en hectáreas
Producción: en toneladas métricas
(Salvo indicación en contrario)

ESTADOS UNIDOS DE AMERICA

No clasificado de acuerdo con el tamaño de la explotación

	Por enumeración o tabulación de muestreo	Por enumeración y tabulación completas		Por enumeración o tabulación de muestreo	Por enumeración y tabulación completas
Pepinos y pepinillos			Brécoles		
Número de explotaciones infor- mantes	38 883	Número de explotaciones infor- mantes	2 022
Superficie	42 225	Superficie	14 106
Berenjenas			Maíz dulce		
Número de explotaciones infor- mantes	2 793	Número de explotaciones infor- mantes	66 400
Superficie	2 224	Superficie	249 901
Ocro			Toda otra clase de hortalizas⁷		
Número de explotaciones infor- mantes	13 675	Superficie	10 658
Superficie	8 014	Caña de azúcar para semilla		
Tomates			Número de explotaciones infor- mantes	1 584
Número de explotaciones infor- mantes	67 262	Superficie	8 541
Superficie	180 260	Sésamo para semilla		
Chile (ají)			Número de explotaciones infor- mantes	222
Número de explotaciones infor- mantes	2 450	Superficie	6 105
Superficie	4 691	Producción	3 448
Pimientos y pimientos dulces			Maíz dulce para semilla		
Número de explotaciones infor- mantes	21 281	Número de explotaciones infor- mantes	391
Superficie	25 090	Superficie	2 820
Ajos verdes			Producción	6 063
Número de explotaciones infor- mantes	209	Toda otra clase de cultivos para semilla		
Superficie	1 339	Superficie	1 595 696
Cebollas verdes y chalotes			Cultivos para abono verde (cau- pies y soja)		
Número de explotaciones infor- mantes	4 248	Superficie	157 620
Superficie	5 209	Toda otra clase de cultivos en tierras arables⁸		
Remolacha (roja)			Superficie	14 589
Número de explotaciones infor- mantes	6 845	Cultivos permanentes⁹		
Superficie	8 295	Naranjas (incluso satsumas, tan- gerinas y mandarinas)		
Zanahorias			Total de árboles	54 094 520
Número de explotaciones infor- mantes	7 507	En edad productiva	(40 236 173)
Superficie	32 473	En edad no productiva	(13 858 347)
Rábanos comunes y rusticanos			Producción	4 854 258
Superficie	14 542	De los cuales:		
Rutabagas			Tangerinas y mandarinas		
Número de explotaciones infor- mantes	435	Número de explotaciones infor- mantes	7 662
Superficie	644	Total de árboles	1 253 155
Nabos			En edad productiva	(1 029 750)
Número de explotaciones infor- mantes	8 426	En edad no productiva	(223 405)
Superficie	9 005	Producción	150 008
Chirivías			Limonos		
Número de explotaciones infor- mantes	467	Número de explotaciones infor- mantes	10 894
Superficie	814	Total de árboles	7 293 681
Frijoles verdes y habas pallares (verdes)			En edad productiva	(6 180 487)
Superficie	137 946	En edad no productiva	(1 113 194)
Guisantes (arvejas) verdes			Producción	731 360
Número de explotaciones infor- mantes	17 864	Toronjas		
Superficie	135 254	Número de explotaciones infor- mantes	20 038
Caupies y frijoles de ojos negros (verdes)			Total de árboles	11 595 305
Número de explotaciones infor- mantes	22 987	En edad productiva	(9 371 925)
Superficie	43 219	En edad no productiva	(2 223 380)
Coliflor			Producción	1 352 549
Número de explotaciones infor- mantes	3 122	Limas		
Superficie	11 754	Número de explotaciones infor- mantes	2 678
			Total de árboles	355 142
			En edad productiva	(300 343)
			En edad no productiva	(54 799)
			Producción	9 305
			Cucurbitos		
			Número de explotaciones infor- mantes	2 697
			Total de árboles	23 363
			En edad productiva	(18 136)
			En edad no productiva	(5 227)
			Producción	359

⁷ Comprende bardanas, acelgas, rábanos «daikon», mostaza (verde), perejil, nabos (verdes), hortalizas mezcladas y hortalizas sin especificar. - ⁸ Comprende guar, raíces de jengibre, raíces de loto y cultivos sin especificar. - ⁹ No comprende las explotaciones que declararon menos de 20 árboles y vides.

Superficie: en hectáreas
 Producción: en toneladas métricas
 (Salvo indicación en contrario)

ESTADOS UNIDOS DE AMERICA

No clasificado de acuerdo con el tamaño de la explotación

	Por enumeración o tabulación de muestreo	Por enumeración y tabulación completas		Por enumeración o tabulación de muestreo	Por enumeración y tabulación completas
Tangelos			Higos		
Número de explotaciones informantes	...	2 221	Número de explotaciones informantes	...	32 317
Total de árboles	...	368 508	Total de árboles	...	1 327 781
En edad productiva	...	(223 283)	En edad productiva	...	(1 130 625)
En edad no productiva	...	(145 225)	En edad no productiva	...	(197 156)
Producción	...	14 217	Producción	...	57 714
Cidras y limacuatás			Arbol del pan		
Total de árboles	...	390	Número de explotaciones informantes	...	94
En edad productiva	...	(247)	Total de árboles	...	463
En edad no productiva	...	(143)	En edad productiva	...	(443)
Manzanas			En edad no productiva	...	(20)
Número de explotaciones informantes	...	184 613	Producción	...	13
Total de árboles	...	28 981 444	Mangos		
En edad productiva	...	(20 264 949)	Número de explotaciones informantes	...	2 390
En edad no productiva	...	(8 716 495)	Total de árboles	...	141 136
Producción	...	2 625 920	En edad productiva	...	(113 283)
Peras			En edad no productiva	...	(27 853)
Número de explotaciones informantes	...	134 762	Producción	...	1 053
Total de árboles	...	10 524 176	Aguacates (paltos)		
En edad productiva	...	(7 665 414)	Número de explotaciones informantes	...	9 452
En edad no productiva	...	(2 858 762)	Total de árboles	...	2 505 707
Producción	...	606 493	En edad productiva	...	(2 047 214)
Membrillos			En edad no productiva	...	(458 493)
Número de explotaciones informantes	...	3 368	Producción	...	51 972
Total de árboles	...	33 172	Guayabas		
En edad productiva	...	(28 211)	Número de explotaciones informantes	...	809
En edad no productiva	...	(4 961)	Total de árboles	...	33 879
Producción	...	606	En edad productiva	...	(25 396)
Nísperos del Japón			En edad no productiva	...	(8 483)
Número de explotaciones informantes	...	846	Producción	...	235
Total de árboles	...	2 399	Granadas		
En edad productiva	...	(1 543)	Número de explotaciones informantes	...	1 286
En edad no productiva	...	(856)	Total de árboles	...	98 669
Producción	...	7	En edad productiva	...	(75 521)
Albaricoques			En edad no productiva	...	(23 148)
Número de explotaciones informantes	...	33 647	Producción	...	3 701
Total de árboles	...	3 499 424	Zapote		
En edad productiva	...	(2 889 714)	Número de explotaciones informantes	...	73
En edad no productiva	...	(609 710)	Total de árboles	...	910
Producción	...	171 892	En edad productiva	...	(252)
Cerezas			En edad no productiva	...	(658)
Número de explotaciones informantes	...	101 563	Caquis		
Total de árboles	...	10 740 541	Número de explotaciones informantes	...	2 500
En edad productiva	...	(8 119 674)	Total de árboles	...	70 407
En edad no productiva	...	(2 620 867)	En edad productiva	...	(59 488)
Producción	...	182 044	En edad no productiva	...	(10 919)
Melocotones			Producción	...	1 876
Número de explotaciones informantes	...	144 417	Litchis		
Total de árboles	...	40 226 946	Número de explotaciones informantes	...	892
En edad productiva	...	(31 054 987)	Total de árboles	...	16 817
En edad no productiva	...	(9 171 959)	En edad productiva	...	(8 356)
Producción	...	1 496 920	En edad no productiva	...	(8 461)
Nectarinas			Producción	...	54
Número de explotaciones informantes	...	4 245	Almendras		
Total de árboles	...	1 255 187	Número de explotaciones informantes	...	9 382
En edad productiva	...	(952 637)	Total de árboles	...	6 048 497
En edad no productiva	...	(302 550)	En edad productiva	...	(5 562 800)
Producción	...	36 916	En edad no productiva	...	(485 697)
Ciruelas			Producción	...	65 886
Número de explotaciones informantes	...	86 651	Nueces		
Total de árboles	...	15 446 788	Total de árboles	...	3 507 954
En edad productiva	...	(11 613 787)	En edad productiva	...	(3 099 174)
En edad no productiva	...	(3 833 001)	En edad no productiva	...	(408 780)
Producción	...	477 245	Producción	...	53 037
Dátiles			Castañas		
Número de explotaciones informantes	...	529	Número de explotaciones informantes	...	4 417
Total de árboles	...	225 815	Total de árboles	...	85 241
En edad productiva	...	(206 257)	En edad productiva	...	(39 337)
En edad no productiva	...	(19 558)	En edad no productiva	...	(45 904)
Producción	...	18 159	Producción	...	147

Superficie: en hectáreas
Producción: en toneladas métricas
(Salvo indicación en contrario)

ESTADOS UNIDOS DE AMERICA

No clasificado de acuerdo con el tamaño de la explotación

	Por enumeración o tabulación de muestreo	Por enumeración y tabulación completas		Por enumeración o tabulación de muestreo	Por enumeración y tabulación completas
Avellanas			Plátanos		
Número de explotaciones informantes	5 772	Número de explotaciones informantes	530
Total de árboles	1 509 870	Total de plantas	10 024
En edad productiva	(1 426 264)	En edad productiva	(6 949)
En edad no productiva	(83 606)	En edad no productiva	(3 075)
Producción	8 280	Producción	69
Pacanas¹⁰			Piñas¹²		
Número de explotaciones informantes	93 124	Número de explotaciones informantes	116
Total de árboles	7 205 847	Superficie	17 948
En edad productiva	(5 967 350)	Producción	916 074
En edad no productiva	(1 238 497)	Papayas		
Producción	20 782	Número de explotaciones informantes	1 325
Macadamia			Total de árboles	444 464
Número de explotaciones informantes	968	En edad productiva	(304 967)
Total de árboles	260 754	En edad no productiva	(139 497)
En edad productiva	(128 368)	Producción	6 170
En edad no productiva	(132 386)	Granadilla		
Producción	914	Número de explotaciones informantes	318
Fresas			Total de plantas	23 462
Número de explotaciones informantes	60 341	En edad productiva	(23 105)
Superficie	34 490	En edad no productiva	(357)
Producción	189 981	Producción	351
Frambuesas			Uvas		
Número de explotaciones informantes	20 487	Número de explotaciones informantes	111 541
Superficie	9 799	Total de vides	272 067 767
Producción	22 686	En edad productiva	(244 484 937)
Uva espina			En edad no productiva	(27 582 830)
Número de explotaciones informantes	298	Producción	2 740 794
Superficie	369	Café		
Producción	797	Número de explotaciones informantes	1 357
Grosellas			Total de árboles	4 032 586
Número de explotaciones informantes	572	En edad productiva	(3 648 075)
Superficie	361	En edad no productiva	(384 511)
Producción	956	Producción (pergamino)	4 538
Mirtillo¹¹			Aceitunas		
Número de explotaciones informantes	4 102	Número de explotaciones informantes	4 142
Superficie	17 439	Total de árboles	1 608 367
Producción	22 236	En edad productiva	(1 388 926)
Arándanos			En edad no productiva	(219 441)
Número de explotaciones informantes	1 269	Producción	47 974
Superficie	8 627	Cocos		
Producción	53 909	Número de explotaciones informantes	94
Moras (zarzamoras) y zarzas de los rastrojos			Total de árboles	12 868
Número de explotaciones informantes	7 387	En edad productiva	(6 332)
Superficie	3 808	En edad no productiva	(6 536)
Producción	15 079	Producción	70
«Youngberries» moras boysen y zarzas frambuesas			Arboles de tung		
Superficie	2 386	Número de explotaciones informantes	2 361
Producción	11 119	Total de árboles	10 370 699
Toda otra clase de cultivos de bayas no incluidos en otras partidas			En edad productiva	(10 054 851)
Superficie	284	En edad no productiva	(315 848)
Producción	217	Producción (cáscara)	101 230
Bananos			Chirimoyas, pomarrosas y anonas blancas (aonones)		
Número de explotaciones informantes	1 580	Número de árboles	292
Total de plantas	481 649	En edad productiva	(259)
En edad productiva	(418 769)	En edad no productiva	(33)
En edad no productiva	(62 880)	Viveros		
Producción	3 548	Número de explotaciones informantes	17 083
			Superficie	69 991

¹⁰ Comprende pacanas mejoradas, silvestres o para plantitas. - ¹¹ Total de mirtillos de cultivo y silvestres para determinados Estados. Las cifras sólo comprenden los mirtillos silvestres de los Estados de Nueva Inglaterra. - ¹² Datos relativos a Hawaii solamente; las cifras sobre los 48 Estados continentales son las siguientes:

Número de explotaciones informantes	111
Total de plantas	137 962
En edad productiva	(72 348)
En edad no productiva	(65 614)
Producción	72

Superficie: en hectáreas
Producción: en toneladas métricas
(Salvo indicación en contrario)

ESTADOS UNIDOS DE AMERICA

No clasificado de acuerdo con el tamaño de la explotación

	Por enumeración o tabulación de muestreo	Por enumeración y tabulación completas		Por enumeración o tabulación de muestreo	Por enumeración y tabulación completas
3 - GANADO Y AVES DE CORRAL			Ganado porcino		
Caballos y mulas			Número de explotaciones infor-		
Número de explotaciones infor-			mantes	1 854 708	1 848 784
Número de caballos y mulas	1 144 153	1 138 986	Número de cerdos	69 459 896	67 949 259
Ganado vacuno			Aves de corral		
Número de explotaciones infor-			Pollos (de 4 meses o más)		
mantes	2 700 811	2 674 176	Número de explotaciones infor-		
Total de reses	93 694 441	92 534 082	mantes	2 207 809	2 172 264
Vacas (incluso vaquillas paridas)			Número de pollos	369 863 645	351 029 294
Número de explotaciones infor-			Patos (vendidos)		
mantes	2 477 073	2 449 258	Número de explotaciones infor-		
Total de vacas	41 776 134	41 273 478	mantes	47 850
De las cuales:			Número de patos	12 197 730
Vacas lecheras			Gansos (vendidos)		
Número de explotaciones infor-			Número de explotaciones infor-		
mantes	(1 836 785)	(1 792 393)	mantes	28 047
Número de vacas lecheras	(16 823 978)	(16 522 026)	Número de gansos	850 139
Vaquillas y terneras lechales			Pavos		
Número de explotaciones infor-			Número de explotaciones infor-		
mantes	2 158 568	2 130 114	mantes	86 838
Número de vaquillas y terne-			Número de pavos criados	82 521 297
ras lechales	27 332 683	26 888 857	Gallinas de Guinea		
Bueyes y toros (incluso cebones			Número de explotaciones infor-		
y terneros lechales)			mantes	8 913
Número de explotaciones infor-			Número de gallinas de Guinea.	...	133 019
mantes	1 893 763	1 859 527	Huevos (de gallina exclusivamente)		
Número de bueyes y toros ..	24 585 624	24 371 747	Número de explotaciones infor-		
Explotaciones que han declarado			mantes	1 067 626
un determinado número de cabe-			Número de huevos (en millares)	...	39 963 185
zas de ganado vacuno					
Con 1 cabeza	170 504	...	4 - PERSONAL OCUPADO EN LA		
Con 2 a 4 cabezas	433 988	...	AGRICULTURA		
Con 5 a 9 cabezas	393 274	...	Personas empleadas en trabajos		
Con 10 a 19 cabezas	489 545	...	agrícolas en la explotación durante		
Con 20 a 49 cabezas	746 692	...	la semana anterior al censo		
Con 50 a 99 cabezas	309 916	...	Total de personas		
Con 100 a 499 cabezas	145 320	...	Número de explotaciones infor-		
Con 500 cabezas o más	11 572	...	mantes	3 175 314	...
Leche entera vendida			Total de personas	6 332 478	...
Número de explotaciones infor-			Productores y miembros de sus		
mantes	770 221	familias		
Producción	44 273 261	Número de explotaciones infor-		
Ganado ovino			mantes	3 125 131	...
Número de explotaciones infor-			Número de personas	4 748 325	...
mantes	346 037	341 952	Miembros de la familia del		
Total de ovinos	34 114 794	33 944 513	productor no remunerados		
Corderos de menos de 1 año			Número de explotaciones infor-		
Número de explotaciones infor-			mantes	1 176 433	...
mantes	249 619	...	Número de personas	(1 700 564)	...
Número de corderos	(11 780 341)	...	Personal retribuido		
Ovinos de 1 año o más			Número de explotaciones infor-		
Número de explotaciones infor-			mantes	547 611	...
mantes	324 821	...	Número de personas	1 584 153	...
Número de ovinos	(22 334 453)	...	Trabajadores fijos remunera-		
Machos			dos		
Número de explotaciones infor-			Número de explotaciones infor-		
mantes	240 026	...	mantes	316 571	...
Número de cabezas	(1 182 971)	(...)	Número de personas	(700 256)	...
Hembras			Trabajadores estacionales re-		
Número de explotaciones infor-			munerados		
mantes	318 623	...	Número de explotaciones infor-		
Número de cabezas	(21 151 482)	(...)	mantes	306 797	...
Ovinos esquilados durante el año			Número de personas	(883 897)	...
civil 1959	27 914 144			
Lana			6 - FUERZA MOTRIZ Y MAQUI-		
Número de explotaciones infor-			NARIA AGRICOLA Y MEDIOS		
mantes	316 946	GENERALES DE TRANSPORTE		
Producción (grasa) en 1959	104 639	Material que se indica en las		
Ganado caprino¹³			explotaciones		
Número de explotaciones infor-			Tractores		
mantes	25 980	26 480	Número de explotaciones infor-		
Número de cabras	3 488 545	3 497 710	mantes	2 679 561	...
Cabras esquiladas durante el año			Total de tractores	5 138 921	...
civil 1959	3 260 520	Tractores de ruedas		
Mohair¹⁴			Número de explotaciones infor-		
Número de explotaciones infor-			mantes	2 556 266	...
mantes	10 816	Número de tractores de rueda	(4 489 286)	...
Producción	9 358			

¹³ Sólo se dispone de datos sobre Alaska, Arizona, California, Hawaii, Missouri, Nevada, Nuevo México, Oklahoma, Oregón, Texas y Utah. - ¹⁴ Excepto Hawaii.

Superficie: en hectáreas
 Producción: en toneladas métricas
 (Salvo indicación en contrario)

ESTADOS UNIDOS DE AMERICA

No clasificado de acuerdo con el tamaño de la explotación

	Por enumeración o tabulación de muestreo	Por enumeración y tabulación completas		Por enumeración o tabulación de muestreo	Por enumeración y tabulación completas
<i>Tractores de oruga</i>			7 - RIEGO Y AVENAMIENTO		
Número de explotaciones infor- mantes	161 091	...	Superficie realmente regada		
Número de tractores de oruga	(199 207)	...	Número de explotaciones infor- mantes	313 127 ¹⁵	306 532 ¹⁶
<i>Tractores hortícolas</i>			Superficie	13 524 117 ¹⁵	13 363 262 ¹⁶
Número de explotaciones infor- mantes	424 790	...	8 - ABONOS Y ENMIENDAS		
Número de tractores horti- colas	(450 428)	...	Aplicación de fertilizantes comer- ciales		
Cosechadoras trilladoras			Fertilizantes comerciales aplicados durante el año		
Número de explotaciones infor- mantes	974 735	...	Número de explotaciones infor- mantes	2 378 454	...
Número de cosechadoras tri- lladoras	1 041 553	...	Superficie	53 927 232	...
Espigadoras de maíz¹⁵			Cantidad aplicada (toneladas métricas)	17 964 137	...
Número de explotaciones infor- mantes	766 948	...	Cal o materiales de encalado em- pleados durante el año		
Número de espigadoras de maíz	792 379	...	Número de explotaciones infor- mantes	454 223	...
Cosechadoras de forrajes			Superficie	4 127 395	...
Número de explotaciones infor- mantes	275 282	...	Cantidad aplicada (toneladas métricas)	17 387 643	...
Número de cosechadoras de forrajes	290 985	...	9 - PRODUCTOS FORESTALES Y PESQUEROS		
Secaderos de cosechas			Productos forestales obtenidos en la explotación		
Número de explotaciones infor- mantes	51 523	...	Leña		
Recogedoras embaladoras			Número de explotaciones infor- mantes	486 939
Número de explotaciones infor- mantes	669 540	...	Cantidad producida (metros cú- bicos)	12 248 618
Número de recogedoras emba- ladoras	679 776	...	Postes para cercas		
Ordeñadoras mecánicas			Número de explotaciones infor- mantes	137 594
Número de explotaciones infor- mantes	666 197	...	Número de postes para cercas	...	32 124 196
Refrigeradoras de leche (eléct- ricas)			Trozos para aserrar y para chapa		
Número de explotaciones infor- mantes	428 380	...	Número de explotaciones infor- mantes	49 885
Camiones			Cantidad producida (metros cú- bicos)	3 714 188
Número de explotaciones infor- mantes	2 177 080	...	Madera para pasta vendida		
Número de camiones	2 833 763	...	Número de explotaciones infor- mantes ¹⁵	40 976
Automóviles			Cantidad producida (metros cú- bicos)	5 988 545
Número de explotaciones infor- mantes	2 956 713	...			
Número de automóviles	3 635 419	...			
Transportadores y elevadores mecánicos o neumáticos					
Número de explotaciones infor- mantes	925 450	...			

¹⁵ Excepto Alaska. - ¹⁶ Excepto Alaska y Hawaii.

Superficie: en hectáreas
Producción: en toneladas métricas
(Salvo indicación en contrario)

CLASIFICACION POR TAMAÑOS
SEGUN LA SUPERFICIE TOTAL
DE LA EXPLOTACION

ESTADOS UNIDOS DE AMERICA

Clasificado de acuerdo
con el tamaño de la explotación

	Explotaciones de todos los tamaños	Menores de 4 ha	De 4,0 a menos de 20,2 ha	De 20,2 a menos de 40,5 ha	De 40,5 a menos de 105,2 ha	De 105,2 a menos de 202,3 ha	De 202,3 a menos de 404,7 ha	De 404,7 a menos de 809,4 ha	De 809,4 ha o más
		De menos de 10 acres	De 10 a menos de 50 acres	De 50 a menos de 100 acres	De 100 a menos de 260 acres	De 260 a menos de 500 acres	De 500 a menos de 1000 acres	De 1000 a menos de 2000 acres	De 2000 acres o más
0 - PRODUCTOR, UNIDAD DE EXPLOTACION Y REGIMEN DE TENENCIA									
Número y superficie de las explotaciones¹									
Número	3 707 973	243 946	812 764	657 276	1 186 218	471 538	199 802	79 093	57 336
Distribución porcentual	100,0	6,6	21,9	17,8	32,0	12,7	5,4	2,1	1,5
Superficie	454 608 633	430 485	8 895 290	19 396 149	78 976 635	67 047 933	55 441 349	43 696 614	180 724 178
Distribución porcentual	100,0	0,1	2,0	4,2	17,4	14,7	12,2	9,6	39,8
Edad del productor									
Total de productores informantes	3 670 989	240 648	804 708	651 722	1 175 998	467 268	197 468	77 699	55 478
Número de productores:									
De menos de 35 años de edad ..	(464 937)	(39 417)	(92 697)	(63 805)	(154 641)	(70 439)	(27 180)	(10 338)	(6 420)
De 35 a 44 años de edad	(806 106)	(50 264)	(165 659)	(123 219)	(261 852)	(121 624)	(50 680)	(19 694)	(13 114)
De 45 a 54 años de edad	(980 018)	(54 048)	(204 152)	(169 236)	(323 295)	(132 448)	(58 164)	(22 996)	(15 679)
De 55 a 64 años de edad	(802 658)	(46 646)	(172 809)	(156 698)	(263 774)	(94 634)	(40 517)	(15 591)	(11 989)
De 65 años o más	(617 270)	(50 273)	(169 391)	(138 764)	(172 436)	(48 123)	(20 927)	(9 080)	(8 276)
Número de explotaciones, según el régimen de tenencia									
Explotadas con arreglo a una sola forma de tenencia									
Propiedad del productor o que éste posee a modo de propietario	2 116 594	165 281	547 310	474 728	662 831	170 662	62 119	21 613	12 050
Tomadas en arrendamiento (total)	735 849	63 732	181 223	85 306	239 485	113 033	36 587	10 922	5 561
Por cantidad fija en efectivo...	(107 217)	(11 816)	(25 474)	(16 902)	(35 618)	(9 594)	(3 734)	(1 819)	(2 260)
Por parte del producto.....	(408 512)	(34 340)	(126 622)	(48 446)	(118 440)	(54 667)	(18 711)	(5 486)	(1 800)
Explotadas con arreglo a otras formas de arrendamiento.....									
	(220 120)	(17 576)	(29 127)	(19 958)	(85 427)	(48 772)	(14 142)	(3 617)	(1 501)
Explotadas con arreglo a más de una forma de tenencia.....									
	834 470	13 864	82 311	95 861	280 184	184 600	97 787	44 029	35 834
Explotadas por administradores....									
	21 060
1 - APROVECHAMIENTO DE LA TIERRA									
Aprovechamiento de la tierra en las explotaciones									
Tierras de cultivo									
Número de explotaciones informantes ²	3 216 207	130 635	646 587	579 969	1 105 243	447 940	187 546	72 199	46 088
Superficie	182 500 590	236 410	5 297 275	11 071 582	48 515 376	41 626 178	31 559 296	20 945 958	23 248 515
Prados y praderas permanentes									
Número de explotaciones informantes	1 606 504	29 796	230 717	265 536	568 236	270 184	133 291	59 594	49 150
Superficie	187 849 338	38 224	1 081 502	2 482 572	10 020 977	10 584 838	13 153 123	15 707 357	134 780 745

¹ Las cifras sobre el número y superficie de las explotaciones clasificadas de acuerdo con el tamaño de las explotaciones basadas en informes acerca de todas sus explotaciones, son las siguientes:

	Explotaciones de todos los tamaños	Menores de 4,0 ha	De 4,0 a menos de 20,2 ha	De 20,2 a menos de 40,5 ha	De 40,5 a menos de 105,2 ha	De 105,2 a menos de 202,3 ha	De 202,3 a menos de 404,7 ha	De 404,7 ha o más
		De menos de 10 acres	De 10 a menos de 50 acres	De 50 a menos de 100 acres	De 100 a menos de 260 acres	De 260 a menos de 500 acres	De 500 a menos de 1000 acres	De 1000 acres o más
0 - PRODUCTOR, UNIDAD DE EXPLOTACION Y REGIMEN DE TENENCIA								
Número y superficie de las explotaciones								
Número	3 710 503	244 328	813 216	657 990	1 186 983	471 547	200 012	136 427
Distribución porcentual	100,0	6,6	21,9	17,7	32,0	12,7	5,4	3,7
Superficie (hectáreas)	454 661 045	425 963	8 842 148	19 404 267	79 007 711	66 949 458	55 583 376	224 448 122
Distribución porcentual	100,0	0,1	2,0	4,2	17,4	14,7	12,2	49,4

² Sólo se refiere a las explotaciones que han informado sobre tierras de cultivo cosechadas.

Superficie: en hectáreas
Producción: en toneladas métricas
(Salvo indicación en contrario)

CLASIFICACION POR TAMAÑOS
SEGUN LA SUPERFICIE TOTAL
DE LA EXPLOTACION

ESTADOS UNIDOS DE AMERICA

Clasificado de acuerdo
con el tamaño de la explotación

	Explotaciones de todos los tamaños	Menores de 4,0 ha	De 4,0 a menos de 20,2 ha	De 20,2 a menos de 40,5 ha	De 40,5 a menos de 105,2 ha	De 105,2 a menos de 202,3 ha	De 202,3 a menos de 404,7 ha	De 404,7 a menos de 809,4 ha	De 809,4 ha o más
		De menos de 10 acres	De 10 a menos de 50 acres	De 50 a menos de 100 acres	De 100 a menos de 260 acres	De 260 a menos de 500 acres	De 500 a menos de 1000 acres	De 1000 a menos de 2000 acres	De 2000 acres o más
Montes o bosques									
Número de explotaciones informantes	1 878 560 ³
Superficie (total)	66 185 576	17 754	1 628 338	4 516 985	15 912 664	11 514 191	8 461 236	5 631 405	18 503 003
Montes o bosques con pastoreo									
Número de explotaciones informantes	1 113 675	5 953	159 326	232 940	460 250	168 927	57 412	17 439	11 428
Superficie	(37 256 098)	(7 035)	(673 303)	(1 878 682)	(7 342 460)	(5 583 522)	(4 191 256)	(3 151 545)	(14 428 295)
Montes o bosques sin pastoreo									
Número de explotaciones informantes	1 205 503	9 798	212 720	274 742	467 524	163 437	56 191	14 762	6 329
Superficie	(28 929 478)	(10 719)	(955 035)	(2 638 303)	(8 570 204)	(5 930 669)	(4 269 980)	(2 479 860)	(4 074 708)
Toda otra clase de tierras									
Superficie	18 207 015 ³
2 - CULTIVOS - SUPERFICIE Y PRODUCCION									
Cultivos en tierras arables									
Maíz para todos los fines									
Número de explotaciones informantes	2 157 214	34 035	391 122	410 926	856 824	323 071	101 202	28 211	11 823
Superficie	32 332 389	38 545	1 196 260	2 420 751	12 920 114	9 871 049	3 956 595	1 255 394	673 681
De los cuales, maíz cosechado para grano									
Número de explotaciones informantes	2 002 039	32 588	376 818	389 008	801 731	294 809	81 930	18 425	6 730
Superficie	28 433 864	37 067	1 134 393	2 199 244	11 641 055	8 878 591	3 280 570	860 887	402 057
Producción	94 676 507	88 965	2 548 658	6 285 641	40 755 343	30 861 695	10 599 465	2 448 522	1 088 218
Patatas (papas)									
Número de explotaciones informantes	693 213	32 668	170 002	156 750	232 918	69 950	22 215	5 999	2 711
Superficie ⁴	496 486	1 074	14 068	35 832	151 587	103 144	98 016	49 693	43 072
Producción	10 281 048	18 170	230 610	689 337	3 220 563	2 263 529	1 876 444	1 031 201	951 194
Alfalfa y sus mezclas de corte para heno y para secar									
Número de explotaciones informantes	992 611	4 560	67 316	131 402	445 480	211 898	81 735	29 757	20 463
Superficie	10 720 203	5 304	193 509	679 869	3 796 495	2 663 958	1 485 486	828 553	1 067 029
Producción	53 639 081	31 358	1 050 936	3 803 819	21 361 446	14 097 583	7 059 930	3 570 100	4 663 909
Trébol, timoteo, y mezclas de tréboles y gramíneas de corte para heno									
Número de explotaciones informantes	658 172	3 217	70 191	125 953	308 928	110 908	28 445	6 337	4 193
Superficie	5 778 872	3 621	190 891	607 217	2 542 943	1 446 756	529 533	188 713	269 198
Producción	20 529 819	12 585	597 297	2 067 890	9 268 454	5 303 607	1 856 901	627 348	795 737
Lespedeza de corte para heno									
Número de explotaciones informantes	255 047	1 765	37 804	65 027	103 060	32 123	11 340	2 826	1 102
Superficie	1 268 105	3 258	75 155	202 226	510 348	256 072	131 356	53 066	36 624
Producción	3 494 584	7 965	180 029	512 110	1 385 983	741 224	388 231	163 065	115 977
Veas o guisantes, solos o mezclados con avena u otros cereales de corte para heno									
Número de explotaciones informantes	1 976	30	385	386	658	264	147	44	62
Superficie	14 715	34	1 089	1 617	3 643	2 492	2 035	1 134	2 671
Producción	57 193	68	3 973	7 244	16 872	9 874	7 852	3 831	7 479
Pasto de Bermuda del litoral de corte para heno									
Número de explotaciones informantes	5 196	20	181	425	1 264	1 232	1 119	566	389
Superficie	50 396	22	423	1 536	5 463	8 303	12 450	9 732	12 467
Producción	225 475	32	853	5 611	23 302	34 262	59 336	42 121	59 958
Avena, trigo, cebada, centeno u otros granos pequeños de corte para heno									
Número de explotaciones informantes	219 530	1 262	28 074	37 247	71 635	36 248	23 420	12 361	9 283
Superficie	1 459 160	1 188	46 212	90 947	291 146	276 965	287 625	210 444	254 633
Producción	3 374 842	3 466	122 987	243 380	800 622	671 324	561 056	411 137	560 870

³ Datos basados en informes sobre todas las explotaciones. - ⁴ No comprende explotaciones en que se cosecharon menos de 0.54 toneladas métricas.

Superficie: en hectáreas
Producción: en toneladas métricas
(Salvo indicación en contrario)

CLASIFICACION POR TAMAÑOS
SEGUN LA SUPERFICIE TOTAL
DE LA EXPLOTACION

ESTADOS UNIDOS DE AMERICA
Clasificado de acuerdo
con el tamaño de la explotación

	Explotaciones de todos los tamaños	Menores de 4,0 ha	De 4,0 a menos de 20,2 ha	De 20,2 a menos de 40,5 ha	De 40,5 a menos de 105,2 ha	De 105,2 a menos de 202,3 ha	De 202,3 a menos de 404,7 ha	De 404,7 a menos de 809,4 ha	De 809,4 ha o más
		De menos de 10 acres	De 10 a menos de 50 acres	De 50 a menos de 100 acres	De 100 a menos de 260 acres	De 260 a menos de 500 acres	De 500 a menos de 1000 acres	De 1000 a menos de 2000 acres	De 2000 acres o más
Ensilaje de gramíneas, alfalfa, trébol o granos pequeños									
Número de explotaciones informantes	74 724	60	1 499	6 193	40 348	19 854	5 277	1 034	459
Superficie	549 663	69	4 846	26 704	234 625	172 655	69 399	22 535	18 830
Producción (peso en verde)	7 976 303	861	71 621	431 293	3 478 125	2 449 923	991 353	307 135	245 992
Otro heno cortado									
Número de explotaciones informantes	253 650	1 855	32 495	42 907	91 272	44 535	23 787	10 034	6 765
Superficie	2 006 566	2 106	73 107	159 406	546 416	421 848	327 456	206 282	269 945
Producción	5 467 876	6 015	181 296	399 733	1 525 449	1 206 742	891 686	556 610	700 345
Hortalizas cosechadas para la venta									
Número de explotaciones informantes	189 463	10 357	50 901	40 465	58 017	19 215	6 965	2 313	1 230
Cultivos permanentes⁵									
Tierras de cultivos permanentes									
Número de explotaciones informantes	332 382	32 822	89 796	61 408	90 523	32 876	15 364	5 773	3 820
Superficie	1 693 751	33 765	297 316	250 679	412 000	217 762	185 418	125 136	171 675
3 - GANADO Y AVES DE CORRAL									
Caballos y mulas									
Número de explotaciones informantes	1 144 153	32 211	233 910	214 630	336 552	146 982	86 274	47 217	46 377
Número de caballos y mulas	2 959 064	63 090	432 454	427 081	756 289	378 736	261 125	186 073	454 216
Ganado vacuno									
Número de explotaciones informantes	2 700 811	81 971	455 314	485 140	988 841	403 958	168 212	66 357	51 018
Total de reses	93 694 441	535 396	3 458 260	6 302 849	26 701 941	18 826 501	12 062 741	7 833 757	17 972 996
Vacas (incluso vaquillas paridas)									
Número de explotaciones informantes	2 477 073	65 187	402 848	446 252	916 802	375 340	158 876	62 989	48 779
Total de vacas	41 776 134	227 526	1 560 088	3 017 442	12 131 666	7 868 715	5 217 297	3 490 038	8 263 362
De las cuales, vacas lecheras									
Número de explotaciones informantes	(1 836 785)	(48 680)	(305 765)	(344 248)	(708 308)	(267 538)	(100 752)	(35 671)	(25 823)
Número de vacas lecheras	(16 823 978)	(142 809)	(982 019)	(1 929 989)	(7 857 595)	(3 770 574)	(1 422 715)	(465 176)	(253 101)
Vaquillas y terneras lechales									
Número de explotaciones informantes	158 568	49 229	288 971	364 426	839 480	358 123	151 714	60 088	46 537
Número de vaquillas y terneras lechales	27 332 683	167 980	1 096 096	2 009 190	8 529 874	5 682 181	3 340 219	2 034 853	4 472 290
Bueyes y toros (incluso cebones y terneros y lechales)									
Número de explotaciones informantes	1 893 763	38 740	210 682	286 364	743 154	349 741	154 127	62 173	48 782
Número de bueyes y toros	24 585 624	139 890	802 076	1 276 217	6 040 401	5 275 605	3 505 225	2 308 866	5 237 344
Explotaciones que han declarado un determinado número de cabezas de ganado vacuno									
Con una cabeza	170 504	16 568	75 206	39 550	30 640	5 831	1 885	547	277
Con 2 a 4 cabezas	433 988	30 061	173 305	108 777	93 782	19 197	6 076	1 886	904
Con 5 a 9 cabezas	393 274	23 719	114 653	110 302	112 614	22 620	6 687	1 872	807
Con 10 a 19 cabezas	489 545	8 303	65 903	128 297	217 174	52 022	13 655	3 106	1 085
Con 20 a 49 cabezas	746 692	2 485	22 286	88 235	408 234	162 240	48 720	11 319	3 173
Con 50 a 99 cabezas	309 916	491	2 553	8 412	110 604	108 696	54 147	18 581	6 432
Con 100 a 499 cabezas	145 320	321	1 243	1 492	15 576	32 990	36 353	27 959	29 386
Con 500 cabezas o más	11 572	23	165	75	217	362	689	1 087	8 954
Ganado ovino									
Número de explotaciones informantes	346 037	9 586	39 922	43 912	128 722	68 335	30 645	12 311	12 604
Total de ovinos	34 114 794	193 086	966 957	1 338 674	6 058 867	5 181 493	3 921 231	2 688 000	13 766 486
Corderos menores de un año									
Número de explotaciones informantes	249 619	5 885	26 403	29 921	92 668	51 629	23 854	9 549	9 710
Número de corderos	11 780 341	83 024	363 852	454 408	2 388 303	2 178 729	1 595 076	949 045	3 767 904

⁵ No comprende las explotaciones que declararon menos de 20 árboles y vides ni los datos relativos a Alaska y Hawaii.

Superficie: en hectáreas
Producción: en toneladas métricas
(Salvo indicación en contrario)

CLASIFICACION POR TAMAÑOS ESTADOS UNIDOS DE AMERICA
SEGUN LA SUPERFICIE TOTAL DE LA EXPLOTACION
Clasificado de acuerdo con el tamaño de la explotación

	Explotaciones de todos los tamaños	Menores de 4,0 ha	De 4,0 a menos de 20,2 ha	De 20,2 a menos de 40,5 ha	De 40,5 a menos de 105,2 ha	De 105,2 a menos de 202,3 ha	De 202,3 a menos de 404,7 ha	De 404,7 a menos de 809,4 ha	De 809,4 ha o más
		De menos de 10 acres	De 10 a menos de 50 acres	De 50 a menos de 100 acres	De 100 a menos de 260 acres	De 260 a menos de 500 acres	De 500 a menos de 1000 acres	De 1000 a menos de 2000 acres	De 2000 acres o más
Ovinos de un año o más									
Número de explotaciones informantes	324 821	8 419	36 523	41 265	121 704	64 591	28 821	11 577	11 921
Número de ovinos	22 334 453	110 062	603 105	884 266	3 670 564	3 002 764	2 326 155	1 738 955	9 998 582
Machos									
Número de explotaciones informantes	240 026	4 828	24 375	29 421	88 964	49 538	23 157	9 458	10 285
Número de cabezas	(1 182 971)	(8 950)	(45 160)	(55 673)	(225 984)	(161 833)	(134 880)	(95 245)	(455 246)
Hembras									
Número de explotaciones informantes	318 623	8 133	35 515	40 426	119 474	63 589	28 404	11 371	11 711
Número de cabezas	(21 151 482)	(101 112)	(557 945)	(828 593)	(3 444 580)	(2 840 931)	(2 191 275)	(1 643 710)	(9 543 336)
Ganado caprino⁶									
Número de explotaciones informantes	25 980	1 719	3 781	2 453	5 546	3 883	3 243	2 133	3 222
Número de cabras	3 488 545	14 172	28 393	24 044	146 564	238 954	406 293	513 157	2 116 968
Ganado porcino									
Número de explotaciones informantes	1 854 708	85 058	380 303	330 671	659 148	262 925	92 830	29 047	14 726
Número de cerdos	69 459 896	1 049 618	3 776 507	5 938 304	30 761 272	18 815 370	6 469 844	1 703 134	945 847
Aves de corral									
Pollos									
De 4 meses o más									
Número de explotaciones informantes	2 207 809	119 321	477 731	408 794	742 225	282 605	110 597	40 196	26 340
Número de pollos	369 863 645	45 798 218	72 130 760	52 154 408	121 033 090	50 080 569	18 217 399	6 563 628	3 885 573
4 - PERSONAL OCUPADO EN LA AGRICULTURA									
Personal empleado en los trabajos agrícolas en la explotación en la semana anterior al censo									
Personal remunerado									
Número de explotaciones informantes	547 611	17 090	47 656	54 749	169 201	125 203	70 885	30 422	32 405
Total de personas	1 584 153	40 293	131 270	135 025	380 725	289 784	241 075	149 737	216 244
De los cuales, trabajadores permanentes remunerados									
Número de explotaciones informantes	(316 571)	(9 601)	(17 774)	(20 982)	(86 789)	(79 393)	(51 114)	(23 456)	(27 462)
Total de personas	(700 256)	(21 010)	(40 590)	(36 052)	(134 097)	(131 789)	(118 252)	(79 327)	(139 139)
6 - FUERZA MOTRIZ Y MAQUINARIA AGRICOLA Y MEDIOS GENERALES DE TRANSPORTE									
Equipo agrícola que se indica en las explotaciones									
Tractores									
Número de explotaciones informantes	2 679 561	72 745	387 047	457 357	1 014 652	437 468	186 773	73 501	50 018
Total de tractores	5 138 921	91 612	506 933	663 702	1 893 309	1 030 448	515 620	234 414	202 883
<i>Tractores de ruedas</i>									
Número de explotaciones informantes	2 556 266	44 480	342 512	438 375	995 704	431 691	183 596	71 631	48 277
Número de tractores de ruedas	(4 489 286)	(48 738)	(390 718)	(569 637)	(1 703 834)	(937 452)	(464 479)	(206 139)	(168 289)
<i>Tractores de oruga</i>									
Número de explotaciones informantes	161 091	3 142	18 209	17 288	42 679	28 500	21 742	13 510	16 021
Número de tractores de oruga	(199 207)	(3 406)	(19 659)	(19 171)	(48 454)	(33 225)	(27 872)	(19 499)	(27 921)
<i>Tractores hortícolas</i>									
Número de explotaciones informantes	424 790	36 146	91 039	71 693	134 905	56 446	20 264	8 801	5 496
Número de tractores hortícolas	(450 428)	(39 468)	(96 556)	(74 894)	(141 021)	(59 771)	(22 269)	(9 776)	(6 673)
Cosechadoras trilladoras									
Número de explotaciones informantes	974 735	1 714	22 091	76 780	413 824	264 760	122 663	47 946	24 957
Número de cosechadoras trilladoras	1 041 553	1 879	22 762	78 053	422 134	278 311	138 337	61 126	38 951

⁶ Sólo se dispone de datos sobre Alaska, Arizona, California, Hawaii, Missouri, Nevada, Nuevo México, Oklahoma, Oregón, Texas y Utah.

Superficie: en hectáreas
Producción: en toneladas métricas
(Salvo indicación en contrario)

CLASIFICACION POR TAMAÑOS ESTADOS UNIDOS DE AMERICA
SEGUN LA SUPERFICIE TOTAL
DE LA EXPLOTACION
Clasificado de acuerdo
con el tamaño de la explotación

	Explotaciones de todos los tamaños	Menores de 4,0 ha	De 4,0 a menos de 20,2 ha	De 20,2 a menos de 40,5 ha	De 40,5 a menos de 105,2 ha	De 105,2 a menos de 202,3 ha	De 202,3 a menos de 404,7 ha	De 404,7 a menos de 809,4 ha	De 809,4 ha o más
		De menos de 10 acres	De 10 a menos de 50 acres	De 50 a menos de 100 acres	De 100 a menos de 260 acres	De 260 a menos de 500 acres	De 500 a menos de 1000 acres	De 1000 a menos de 2000 acres	De 2000 acres o más
Espigadoras de maíz ⁷									
Número de explotaciones informantes	766 948	1 452	22 454	73 538	384 793	205 105	59 672	14 499	5 435
Número de espigadoras de maíz	792 379	1 477	22 710	74 458	392 718	213 221	64 653	16 424	6 718
Cosechadoras de forrajes									
Número de explotaciones informantes	275 282	520	3 894	16 254	113 221	78 507	38 123	15 531	9 232
Número de cosechadoras de forrajes	290 985	573	4 124	16 880	118 108	82 421	40 429	17 094	11 356
Secaderos de cosechas									
Número de explotaciones informantes	51 523	531	1 998	2 834	16 913	15 431	8 715	3 273	1 828
Recogedoras embaladoras									
Número de explotaciones informantes	669 540	1 563	15 351	58 588	305 436	171 830	69 778	26 319	20 675
Número de recogedoras embaladoras	679 776	1 598	15 607	58 998	307 417	173 659	71 768	27 579	23 150
Ordeñadoras mecánicas									
Número de explotaciones informantes	666 197	3 598	30 867	90 749	351 517	135 953	39 685	10 419	3 409
Refrigeradoras de leche (eléctricas)									
Número de explotaciones informantes	428 380	1 756	15 974	57 201	235 724	90 535	21 615	4 184	1 391
Camiones									
Número de explotaciones informantes	2 177 080	81 299	316 875	329 482	758 983	380 766	180 723	74 361	54 591
Número de camiones	2 833 763	91 746	352 359	367 443	883 717	505 727	304 314	158 845	169 612
Automóviles									
Número de explotaciones informantes	2 956 713	173 187	568 095	492 354	995 622	423 047	181 288	71 838	51 282
Número de automóviles	3 635 419	202 867	658 175	577 863	1 201 925	545 518	251 548	106 176	91 347
Transportadores y elevadores mecánicos o neumáticos									
Número de explotaciones informantes	925 450	3 837	23 347	79 404	416 341	236 447	102 873	40 476	22 725
7 - RIEGO Y AVENAMIENTO									
Superficie realmente regada ⁸									
Número de explotaciones informantes	313 127	33 375	72 704	39 077	68 292	40 955	27 957	14 477	16 290
Superficie	13 524 117	43 854	495 290	709 684	2 466 315	2 439 475	2 423 231	1 664 981	3 281 287
8 - ABONOS Y ENMIENDAS									
Aplicación de fertilizantes comerciales									
Fertilizantes comerciales aplicados durante el año									
Número de explotaciones informantes	2 378 454	99 113	497 972	444 774	838 151	325 889	117 266	36 492	18 797
Superficie	53 927 232	146 061	2 605 243	4 243 089	16 864 940	13 399 513	8 378 538	4 236 376	4 053 472
Cantidad aplicada (toneladas métricas)	17 964 137	123 415	1 447 311	1 875 789	5 716 203	3 904 051	2 343 970	1 157 479	1 395 919
Cal o materiales de encalado empleados durante el año									
Número de explotaciones informantes	454 223	5 059	48 496	76 634	200 892	87 426	27 306	5 909	2 501
Superficie	4 127 395	7 101	156 561	369 182	1 550 735	1 081 109	548 752	205 529	208 426
Cantidad aplicada (toneladas métricas)	17 387 643	23 637	516 554	1 441 541	6 908 920	4 932 558	2 265 901	725 432	573 100

⁷ Excepto Alaska y Hawaii. - ⁸ Excepto Alaska.

Superficie: en hectáreas
Producción: en toneladas métricas
(Salvo indicación en contrario)

DATOS DE LOS CENSOS
DE 1949 Y 1959¹

ESTADOS UNIDOS DE AMERICA

	1950	1959		1950	1959
0 - PRODUCTOR, UNIDAD DE EXPLOTACION Y REGIMEN DE TENENCIA			2 - CULTIVOS - SUPERFICIE Y PRODUCCION		
Número y superficie de las explotaciones según su tamaño			Cultivos en tierras arables		
Explotaciones de todos los tamaños			Trigo (total)		
Número	5 388 437	3 710 503	Número de explotaciones informantes	1 147 741	931 195
Superficie	470 498 324 ²	454 661 045	Superficie	28 798 350	20 058 743
De las cuales:			Producción	27 394 661	28 738 041
De 4,0 a menos de 20,2 hectáreas			Trigo de invierno		
Número	1 479 596	813 216	Número de explotaciones informantes	93 300	767 388
Superficie	15 932 944 ²	8 842 148	Superficie	(20 569 271)	(15 301 515)
De 20,2 a menos de 40,5 hectáreas			Producción	(21 340 337)	(23 584 992)
Número	1 048 075	657 990	Trigo de primavera		
Superficie	30 612 749 ²	19 404 267	Número de explotaciones informantes	215 441	163 807
De 40,5 a menos de 105,2 hectáreas			Superficie	(8 229 079)	(4 757 228)
Número	1 590 296	1 186 983	Producción	(6 054 324)	(5 153 049)
Superficie	103 352 666 ²	79 007 771	Centeno		
De 105,2 a menos de 202,3 hectáreas			Número de explotaciones informantes	78 940	67 210
Número	478 170	471 547	Superficie	573 814	563 344
Superficie	68 368 377 ²	66 949 458	Producción	420 717	553 968
De 202,3 a menos de 404,7 hectáreas			Arroz		
Número	182 297	200 012	Número de explotaciones informantes	10 972	10 445
Superficie	50 948 794 ²	55 583 376	Superficie	736 219	654 383
De 404,7 hectáreas o más			Producción	1 825 784	2 467 735
Número	121 473	136 427	Sorgo cosechado para grano o semilla		
Superficie	200 258 187 ²	224 448 122	Número de explotaciones informantes	142 036	223 388
Número y superficie de las explotaciones según el régimen de tenencia			Superficie	2 559 505	5 892 385
Explotadas con arreglo a una sola forma de tenencia			Producción	3 577 348	12 907 498
Propiedad del productor o que éste posee a modo de propietario			Maíz cosechado para grano		
Número	3 091 666	2 118 783	Número de explotaciones informantes	3 202 407	1 989 622
Superficie	169 604 887	140 214 781 ²	Superficie	30 404 994	28 353 888
Tomadas en arrendamiento			Producción	70 569 245	93 912 348
Número	1 447 455	759 973	Cebada		
Superficie	85 874 626	66 053 188 ²	Número de explotaciones informantes	296 645	290 238
Explotadas con arreglo a más de una sola forma de tenencia			Superficie	3 715 026	5 746 177
Número	825 670	811 079	Producción	4 810 811	8 672 040
Superficie	171 103 412	203 829 982 ²	Avena		
Fincas explotadas por administradores			Número de explotaciones informantes	1 391 348	1 026 858
Número	23 646	20 668	Superficie	14 303 151	10 735 490
Superficie	43 420 408	44 510 682 ²	Producción	16 498 527	14 530 858
Superficie de las explotaciones, según el régimen de tenencia			Soja (soya) cosechada para grano		
Propiedad del productor o que éste posee a modo de propietario			Número de explotaciones informantes	369 780	499 710
Tomada en arrendamiento	261 298 098	249 280 923 ²	Superficie	4 106 596	8 935 272
Explotada por administradores	165 284 826	160 817 028 ²	Producción	5 781 763	14 033 330
	43 420 408	44 510 682 ²	Frijoles secos de campo y para semilla		
1 - APROVECHAMIENTO DE LA TIERRA			Número de explotaciones informantes	67 475	34 628
Aprovechamiento de la tierra en las explotaciones (superficie)			Superficie	720 196	572 283
Tierras de cultivo	193 564 572	181 331 985	Producción	871 936	865 783
Prados y praderas permanentes	168 671 602	188 671 853	Patatas (papas)		
Montes o bosques (total)	89 256 425	66 450 192	Número de explotaciones informantes	1 650 272	684 853
Con pastoreo	(54 685 862)	(37 460 509)	Superficie	613 184	485 790
Sin pastoreo	(34 570 563)	(28 989 683)	Producción	9 975 451	10 167 003
Toda otra clase de tierras	18 510 753	18 207 015	Caña de azúcar para azúcar o para su venta a ingenios		
			Número de explotaciones informantes	6 183	3 079
			Superficie	173 104	165 273
			Producción	12 872 632	15 029 984
			Remolacha azucarera		
			Número de explotaciones informantes	27 867	23 743
			Superficie	267 703	368 986
			Producción	9 021 012	15 260 300

¹ Debido a cambios en la definición de explotación, los datos relativos a 1950 no son plenamente comparables con los de 1959. -
² Datos obtenidos por enumeración o tabulación de muestreo.

Superficie: en hectáreas
Producción: en toneladas métricas
(Salvo indicación en contrario)

DATOS DE LOS CENSOS
DE 1950 Y 1959¹

ESTADOS UNIDOS DE AMERICA

	1950	1959		1950	1959
Algodón			Melocotones		
Número de explotaciones informantes	1 110 876	509 540	Número de explotaciones informantes	1 102 250 ⁴	144 417
Superficie	10 764 190	5 928 264	Total de árboles	54 461 132	40 226 946
Producción	3 497 071	3 155 513	En edad productiva	(41 053 488)	(31 054 987)
Maní (cacahuete) para todos los fines			En edad no productiva	(13 407 644)	(9 171 959)
Número de explotaciones informantes	225 191	104 331	Producción	1 207 419	1 496 920
Superficie	1 102 944	594 164	Ciruelas		
Tabaco			Número de explotaciones informantes	573 039 ⁴	86 651
Número de explotaciones informantes	531 922	416 634	Total de árboles	19 164 446	15 446 788
Superficie	620 090	448 496	En edad productiva	(15 912 599)	(11 613 787)
Producción	802 750	746 842	En edad no productiva	(3 251 847)	(3 833 001)
Alfalfa de corte para heno y para secar			Producción	515 622	477 245
Número de explotaciones informantes	984 830	970 432	Uvas		
Superficie	6 641 599	10 565 158	Número de explotaciones informantes	747 794 ⁴	111 541
Producción	31 981 777	54 313 892	Total de vides	294 465 260	272 067 767
Trébol o timoteo (sólo o mezclado) de corte para heno			En edad productiva	(272 356 948)	(244 484 937)
Número de explotaciones informantes	1 032 833	641 224	En edad no productiva	(22 108 312)	(27 582 830)
Superficie	7 509 721	5 681 804	Producción	2 276 412	2 740 794
Producción	21 733 019	20 015 390	3 - GANADO Y AVES DE CORRAL		
Lespedeza de corte para heno			Ganado vacuno		
Número de explotaciones informantes	624 057	247 981	Número de explotaciones informantes	4 065 163	2 674 176
Superficie	2 804 090	1 249 914	Total de reses	76 920 436	92 534 082
Producción	7 197 201	3 413 902	Ganado ovino		
Sorgo de corte para ensilaje			Número de explotaciones informantes	320 351	341 952
Número de explotaciones informantes	27 084	58 305	Total de ovinos	31 406 360	33 944 513
Superficie	195 000	530 875	Ganado porcino		
Producción	3 055 662	10 151 402	Número de explotaciones informantes	3 013 549	1 848 784
Maíz de corte para ensilaje			Total de porcinos	55 788 613	67 949 259
Número de explotaciones informantes	424 779	422 874	Aves de corral		
Superficie	1 754 920	2 763 346	Pollos		
Producción	34 478 844	51 770 223	De cuatro meses o más		
Cultivos permanentes³			Número de explotaciones informantes	4 218 857	2 172 264
Naranjas (incluso satsumas, tangerinas y mandarinas)			Total de pollos	342 956 055	351 029 294
Total de árboles	45 843 517	54 094 520	6 - FUERZA MOTRIZ Y MAQUINARIA AGRICOLA Y MEDIOS GENERALES DE TRANSPORTE		
En edad productiva	(38 985 810)	(40 236 173)	Material agrícola que se indica en las explotaciones		
En edad no productiva	(6 857 707)	(13 858 347)	Tractores		
Producción	3 398 519	4 854 258	Número de explotaciones informantes	2 526 421 ²	2 679 561 ²
Limonas			Total de tractores	3 612 325 ²	5 138 921 ²
Número de explotaciones informantes	14 542	10 894	Cosechadoras trilladoras		
Total de árboles	6 050 298	7 293 681	Número de explotaciones informantes	665 378 ^{2,5}	974 735 ²
En edad productiva	(5 340 485)	(6 180 487)	Total de cosechadoras-trilladoras	713 633 ^{2,5}	1 041 553 ²
En edad no productiva	(709 813)	(1 113 194)	Espigadoras de maíz⁶		
Producción	446 228	731 360	Número de explotaciones informantes	447 387 ²	766 948 ²
Toronjas			Número de espigadoras de maíz	455 519 ²	792 379 ²
Número de explotaciones informantes	25 308	20 038	Recogedoras embaladoras		
Total de árboles	12 891 813	11 595 305	Número de explotaciones informantes	191 658 ^{2,5}	669 540 ²
En edad productiva	(9 975 754)	(9 371 925)	Número de recogedoras embaladoras	195 858 ^{2,5}	679 776 ²
En edad no productiva	(2 916 059)	(2 223 380)	Camiones		
Producción	1 056 252	1 352 549	Número de explotaciones informantes	1 843 107 ²	2 177 080 ²
Manzanas			Número de camiones	2 213 725 ²	2 833 763 ²
Número de explotaciones informantes	1 556 733	184 613	Automóviles		
Total de árboles	50 586 562	28 981 444	Número de explotaciones informantes	3 393 011 ²	2 956 713 ²
En edad productiva	(39 497 537)	(20 264 949)	Número de automóviles	4 204 194 ²	3 635 419 ²
En edad no productiva	(11 089 025)	(8 716 495)			
Producción	2 857 638	2 625 920			
Peras					
Número de explotaciones informantes	841 427 ⁴	134 762			
Total de árboles	12 357 081	10 524 176			
En edad productiva	(10 116 536)	(7 665 414)			
En edad no productiva	(2 240 545)	(2 858 762)			
Producción	597 854	606 493			

¹Debido a cambios en la definición de explotación, los datos relativos a 1950 no son plenamente comparables con los de 1959. - ²Datos obtenidos por enumeración o tabulación de muestreo. - ³No comprende las explotaciones que declararon menos de 20 árboles y vides. - ⁴Esta cifra comprende alguna duplicación. - ⁵No se incluyen datos sobre Alaska y Hawaii.

Fecha del censo y período de referencia

La enumeración censal dio comienzo en agosto de 1960 y terminó en marzo de 1961. La encuesta sobre rendimientos de cultivos se llevó a cabo en enero y febrero de 1962.

Método de acopio y elaboración de los datos

Antes de levantar el censo se llevó a cabo uno de carácter experimental a fin de comprobar la preparación de los enumeradores y la eficiencia de los cuestionarios censales.

Las explotaciones con título de propiedad y las concesiones fueron objeto de una enumeración completa. En el caso de las explotaciones familiares se aplicaron métodos de muestreo.

Se llevó a cabo un muestreo en dos etapas. Los pueblos fueron considerados como unidades primarias y la familia¹ (o explotación agrícola), como unidades secundarias. La selección de ambos se efectuó tomando una muestra aleatoria con probabilidades iguales. La fracción de muestreo fue de 1/10 para las unidades primarias y de 1/3 para las secundarias. Posteriormente se reconoció la necesidad de la estratificación, preparándose tres zonas o estratos ecológicos. La información relativa a cada uno de estos estratos fue objeto de estimación separada procediéndose posteriormente a resumirla.

La tabulación de los datos se llevó a cabo en Lisboa aplicando métodos manuales.

Alcance y definición de los conceptos

0 - PRODUCTOR, UNIDAD DE EXPLOTACIÓN Y RÉGIMEN DE TENENCIA

Unidad de explotación

La explotación se definió como el conjunto de tierras ocupadas por cultivos alimenticios,

¹ Véase la definición en «Productor, unidad de explotación y régimen de tenencia».

cultivos industriales o tierras en barbecho explotadas por cada familia. No se incluyeron las tierras aprovechadas como pastos por no ser posible determinar las respectivas superficies. No se dio definición específica alguna de las explotaciones no familiares. La *familia* se definió como el conjunto de personas que habitan en la misma vivienda y que, aunque no trabajen en régimen comunal, están unidas de modo que algunos productos alimenticios se destinan exclusivamente al consumo de las personas que ocupan dicha vivienda.

Parcela. Todo terreno completamente rodeado por tierras de otras explotaciones o no pertenecientes a ninguna explotación.

2 - CULTIVOS

No comprenden las palmas aceiteras, toda vez que éstas crecen espontáneamente en su casi totalidad. Los datos de producción relativos a cultivos temporales se obtuvieron mediante experimentos hechos con parcelas de prueba; en algunos casos los facilitaron algunos productores. Sin embargo, tratándose de cultivos permanentes, los datos son estimaciones.

3 - GANADO Y AVES DE CORRAL

Los datos se obtuvieron mediante encuesta independiente llevada a cabo por enumeración completa por los servicios de agricultura y veterinaria.

* * *

FUENTE: Portugal. Ministério do Ultramar, Missão de Inquéritos Agrícolas de Cabo Verde, Guiné, S. Tomé e Príncipe. *Recenseamento agrícola de Guiné — 1960/1961*. Direcção Geral de Economia, Comissão para os Inquéritos Agrícolas no Ultramar, Lisboa, 1963.

Superficie: en hectáreas
Producción: en toneladas métricas
(Salvo indicación en contrario)

GUINEA PORTUGUESA ¹

No clasificado de acuerdo con el tamaño de la explotación

0 - PRODUCTOR, UNIDAD DE EXPLOTACION Y REGIMEN DE TENENCIA

Número y superficie cultivada de las explotaciones

Número 86 951
Superficie cultivada 262 570

Fragmentación

Número de parcelas en las explotaciones informantes 425 839
Promedio de parcelas por explotación 5

Ocupación principal del productor

Número de productores cuya ocupación principal es la agricultura 76 527
Número de productores cuya ocupación principal es ajena a la agricultura 10 424

2 - CULTIVOS - SUPERFICIE Y PRODUCCION

Cultivos en tierras arables ^{2,3}

Arroz (total)

Superficie 102 286
Producción 182 252

Arroz de regadío

Superficie (95 204)
Producción (174 474)

Arroz de secano

Superficie (7 082)
Producción (7 778)

Arroz de trasplante

Superficie 12 392

Mijo y sorgo (total)

Superficie 25 803
Producción 12 529

Mijo

Superficie (16 887)
Producción (7 863)

Sorgo

Superficie (8 916)
Producción (4 666)

Maíz

Superficie 6 225
Producción 3 437

« Fundo » (*Digitaria spp.*)

Superficie 24 554
Producción 9 756

Frijoles secos

Superficie 2 974
Producción 1 544

Yuca (casabe o mandioca)

Superficie 6 174
Producción 38 262

Caña de azúcar

Superficie 839
Producción 9 600

Algodón

Superficie 346
Producción 52

Maní (cacahuete)

Superficie 26 044
Producción 41 727

Sésamo

Superficie 549
Producción 184

Otros cultivos en tierras arables

Superficie 1 105

Cultivos permanentes

Naranjas

Total de árboles 191 363
En edad productiva (75 836)
En edad no productiva (115 527)
Producción 1 884

Tangerinas

Total de árboles 15 255
En edad productiva (6 363)
En edad no productiva (8 892)
Producción 141

Limones

Total de árboles 43 564
En edad productiva (34 917)
En edad no productiva (8 647)
Producción 1 034

Mangos

Total de árboles 387 328
En edad productiva (319 844)
En edad no productiva (67 584)
Producción 36 559

Bananos

Total de árboles 4 375 358
En edad productiva (1 957 848)
En edad no productiva (2 417 510)
Producción 31 428

Papayas

Total de árboles 124 966
En edad productiva (94 151)
En edad no productiva (30 815)
Producción 897

Arboles de cola

Total de árboles 286 417
En edad productiva (101 944)
En edad no productiva (184 473)
Producción 4 977

Otros cultivos permanentes

Total de árboles 1 714 052
En edad productiva (1 413 020)
En edad no productiva (301 032)

3 - GANADO Y AVES DE CORRAL

Caballos, mulas y asnos

Caballos

Número de explotaciones informantes 48
Número de caballos 64

¹ No comprende la unidad administrativa de Bissau-Séde, excepto en lo que respecta a los datos sobre ganado y aves de corral. - ² Sólo se refiere a explotaciones familiares. - ³ Para datos sobre cultivos de explotaciones con título de propiedad y sobre concesiones véase la nota al pie de la página 106.

Superficie: en hectáreas
Producción: en toneladas métricas
(Salvo indicación en contrario)

GUINEA PORTUGUESA¹

No clasificado de acuerdo con el tamaño de la explotación

Asnos	
Número de explotaciones informantes	2 558
Número de asnos	3 858
Ganado vacuno	
Número de explotaciones informantes	16 841
Total de reses	230 286
Machos	(56 166)
Hembras	(174 120)
Reses menores de 2 años	95 870
Machos	(41 380)
Hembras	(54 490)
Reses menores de 1 año	47 089
Machos	(20 905)
Hembras	(26 184)
Terneaje de 1 año a menos de 2	48 781
Machos	(20 475)
Hembras	(28 306)
Reses de 2 años o más	134 416
Machos	(14 786)
Hembras	(119 630)
Ovinos	
Número de explotaciones informantes	9 098
Total de ovinos	53 859
Corderos menores de 1 año	14 563
Ovinos de 1 año o más	39 296
Machos	(10 168)
Hembras	(29 128)
Ganado caprino	
Número de explotaciones informantes	22 561
Total de reses	143 712
Reses menores de 1 año	45 603
Reses de 1 año o más	98 109
Machos	(15 975)
Hembras	(78 534)

Ganado porcino	
Número de explotaciones informantes	16 255
Total de cerdos	98 206
Cerdos menores de 6 meses	41 898
Cerdos de 6 meses o más	56 308
Cerdas destinadas a la reproducción	(40 565)
Toda otra clase de cerdos	(15 743)
Aves de corral y conejos	
Número de explotaciones informantes	33 210
Total de gallinas, gallos, pollastras y pollos	492 865
Pollastres, pollas y pollos menores de 6 meses	(234 275)
Gallos, capones, gallinas y pollastras de 6 meses o más	(258 590)
Otras aves de corral y conejos (número)	
Gallinas de Guinea	2 571
Patos	7 566
Pavos	210
Conejos	137

Otros animales domésticos²

Abejas	
Número de colmenas	191 367
Producción de miel (litros)	489 919

5 - POBLACION DE LAS EXPLOTACIONES AGRICOLAS⁴

Productores y miembros de su hogar censal	
Total de personas	514 314
Menores de 15 años	194 537
De 15 años o más	319 777
Varones	(159 336)
Hembras	(160 441)

¹ No comprende la unidad administrativa de Bissau-Séde, excepto en lo que respecta a los datos sobre ganado y aves de corral. - ² Sólo se refiere a explotaciones familiares. - ⁴ No comprende la población de la unidad administrativa de Bissau-Séde (17.000 personas) y la población no indígena (14.000).

NOTA: La información obtenida sobre cultivos de explotaciones con título de propiedad y de concesiones es la siguiente:

Arroz de regadío		Caña de azúcar	
Superficie	61	Superficie	342
Producción	97	Producción	6 862
Yuca (casabe o mandioca)		Mani (cacahuete)	
Superficie	46	Superficie	24
Producción	272	Producción	39
Piñas		Arroz de trasplante	
Número de plantas	367 250	Superficie	5
Producción	211		

Superficie: en hectáreas
Producción: en toneladas métricas
(Salvo indicación en contrario)

CLASIFICACION POR TAMAÑOS
CON ARREGLO A LA SUPERFICIE
CULTIVADA DE LAS EXPLOTACIONES

GUINEA PORTUGUESA¹
Clasificado de acuerdo
con el tamaño de la explotación

	Explotaciones de todos los tamaños	Menores de 0,5 ha	De 0,5 a menos de 1 ha	De 1 a menos de 2 ha	De 2 a menos de 3 ha	De 3 a menos de 4 ha	De 4 a menos de 5 ha	De 5 a menos de 10 ha	De 10 a menos de 20 ha	De 20 a menos de 50 ha
0 - PRODUCTOR, UNIDAD DE EXPLOTACION Y REGIMEN DE TENENCIA										
Número y superficie cultivada de las explotaciones										
Número	86 951	2 844	8 847	25 385	20 355	11 066	6 777	8 735	2 639	303
Distribución porcentual	100,0	3,3	10,2	29,2	23,4	12,7	7,8	10,1	3,0	0,3
Superficie cultivada	262 570	1 136	6 974	39 316	49 528	36 761	30 044	56 511	33 920	8 380
Distribución porcentual	100,0	0,4	2,7	15,0	18,9	14,0	11,4	21,5	12,9	3,2
Fragmentación										
Número de parcelas en las explotaciones informantes	425 839	5 122	26 398	112 519	98 913	59 947	40 393	56 109	22 413	4 025
Promedio de parcelas por explotación	5	2	3	4	5	5	6	6	8	13
2 - CULTIVOS - SUPERFICIE Y PRODUCCION										
Cultivos en tierras arables²										
Arroz (total)										
Superficie	102 286	484	2 888	15 666	17 941	13 415	10 598	23 182	14 527	3 585
Producción	182 252	751	5 048	28 296	32 519	24 283	18 767	41 330	25 756	5 502
<i>Arroz de regadío</i>										
Superficie	(95 204)	(261)	(2 420)	(14 464)	(16 900)	(12 582)	(9 728)	(21 931)	(13 553)	(3 365)
Producción	(174 474)	(508)	(4 543)	(26 990)	(31 392)	(23 384)	(17 799)	(39 935)	(24 683)	(5 240)
<i>Arroz de secano</i>										
Superficie	(7 082)	(223)	(468)	(1 202)	(1 041)	(833)	(870)	(1 251)	(974)	(220)
Producción	(7 778)	(243)	(505)	(1 306)	(1 127)	(899)	(968)	(1 395)	(1 073)	(262)
Arroz de trasplante										
Superficie	12 392	37	303	1 808	2 414	1 678	1 158	2 817	1 756	421
Miijo y sorgo (total)										
Superficie	25 803	62	614	3 361	4 871	3 421	2 733	5 871	4 026	844
Producción	12 529	31	297	1 649	2 384	1 669	1 328	2 838	1 934	399
<i>Miijo</i>										
Superficie	(16 887)	(38)	(422)	(2 047)	(3 078)	(2 189)	(1 727)	(3 869)	(2 812)	(705)
Producción	(7 863)	(18)	(196)	(955)	(1 435)	(1 020)	(802)	(1 799)	(1 310)	(328)
<i>Sorgo</i>										
Superficie	(8 916)	(24)	(192)	(1 314)	(1 793)	(1 232)	(1 006)	(2 002)	(1 214)	(139)
Producción	(4 666)	(13)	(101)	(694)	(949)	(649)	(526)	(1 039)	(624)	(71)
Maíz										
Superficie	6 225	55	250	1 469	995	548	601	1 073	1 058	176
Producción	3 437	30	137	819	550	298	326	590	592	95
« Fundo » (<i>Digitaria</i> spp.)										
Superficie	24 554	33	323	2 937	5 649	4 710	3 579	5 073	1 936	314
Producción	9 756	13	129	1 171	2 243	1 878	1 423	2 011	764	124
Frijoles secos										
Superficie	2 974	11	43	329	406	307	398	551	752	177
Producción	1 544	6	23	173	211	156	207	276	401	91
Yuca (casabe o mandioca)										
Superficie	6 174	68	285	1 283	1 279	815	680	1 176	582	6
Producción	38 262	421	1 757	7 937	7 948	5 059	4 233	7 274	3 589	44
Caña de azúcar										
Superficie	839	3	52	48	29	100	119	196	1	291
Producción	9 600	37	631	589	343	1 192	1 446	2 230	10	3 122
Algodón										
Superficie	346	9	31	109	70	20	53	54	—	—
Producción	52	1	5	17	11	3	8	7	—	—
Maní (cacahuete)										
Superficie	26 044	39	616	3 756	5 145	3 703	3 218	5 336	3 126	1 105
Producción	41 727	59	990	6 132	8 367	5 999	4 980	8 472	4 941	1 787

¹ No comprende la unidad administrativa de Bissau-Séde, excepto en lo que respecta a los datos sobre ganado y aves de corral. —
² Sólo se refiere a explotaciones familiares.

Superficie: en hectáreas
Producción: en toneladas métricas
(Salvo indicación en contrario)

CLASIFICACION POR TAMAÑOS
CON ARREGLO A LA SUPERFICIE
CULTIVADA DE LAS EXPLOTACIONES

GUINEA PORTUGUESA¹
Clasificado de acuerdo
con el tamaño de la explotación

	Explotaciones de todos los tamaños	Menores de 0,5 ha	De 0,5 a menos de 1 ha	De 1 a menos de 2 ha	De 2 a menos de 3 ha	De 3 a menos de 4 ha	De 4 a menos de 5 ha	De 5 a menos de 10 ha	De 10 a menos de 20 ha	De 20 a menos de 50 ha
Sésamo										
Superficie	549	23	32	86	100	91	56	45	29	87
Producción	184	8	11	29	34	30	19	15	9	29
Otros cultivos en tierras arables										
Superficie	1 105	60	131	147	160	119	95	317	76	—
Cultivos permanentes										
Naranjas										
Total de árboles	191 363	1 986	10 559	24 967	38 814	31 456	12 548	47 431	21 739	1 863
En edad productiva	(75 836)	(1 348)	(3 984)	(13 107)	(19 637)	(12 781)	(5 568)	(13 671)	(5 135)	(605)
En edad no productiva	(115 527)	(638)	(6 575)	(11 860)	(19 177)	(18 675)	(6 980)	(33 760)	(16 604)	(1 258)
Producción	1 884	34	106	319	500	320	138	328	126	13
Tangerinas										
Total de árboles	15 255	160	1 612	1 596	3 292	2 443	497	4 251	1 316	88
En edad productiva	(6 363)	(—)	(482)	(1 125)	(1 380)	(829)	(210)	(1 906)	(343)	(88)
En edad no productiva	(8 892)	(160)	(1 130)	(471)	(1 912)	(1 614)	(287)	(2 345)	(973)	(—)
Producción	141	—	11	25	31	19	5	41	7	2
Limones										
Total de árboles	43 564	645	2 463	8 549	10 109	7 070	4 609	6 361	3 507	251
En edad productiva	(34 917)	(452)	(1 787)	(7 330)	(8 039)	(5 327)	(2 917)	(5 654)	(3 251)	(160)
En edad no productiva	(8 647)	(193)	(676)	(1 219)	(2 070)	(1 743)	(1 692)	(707)	(256)	(91)
Producción	1 034	13	53	216	238	160	87	167	96	4
Mangos										
Total de árboles	387 328	5 193	17 689	92 881	70 025	55 073	33 659	86 477	21 383	4 948
En edad productiva	(319 844)	(4 446)	(13 033)	(80 483)	(60 125)	(48 769)	(29 335)	(60 337)	(18 855)	(4 461)
En edad no productiva	(67 484)	(747)	(4 656)	(12 398)	(9 900)	(6 304)	(4 324)	(26 140)	(2 528)	(487)
Producción	36 559	512	1 514	9 194	6 879	5 521	3 397	6 928	2 133	481
Bananos										
Total de árboles	4 375 358	29 393	189 367	761 145	929 887	755 869	371 776	655 380	560 511	122 030
En edad productiva	(1 957 848)	(10 634)	(66 745)	(363 207)	(398 806)	(409 716)	(168 460)	(303 241)	(202 251)	(34 788)
En edad no productiva	(2 417 510)	(18 759)	(122 622)	(397 938)	(531 081)	(346 153)	(203 316)	(352 139)	(358 260)	(87 242)
Producción	31 428	172	1 069	5 923	6 568	6 485	2 696	4 792	3 205	518
Papayas										
Total de árboles	124 966	1 370	6 213	29 588	27 129	15 965	13 391	19 010	10 348	1 952
En edad productiva	(94 151)	(1 028)	(3 801)	(20 287)	(20 267)	(11 981)	(10 296)	(16 123)	(8 622)	(1 746)
En edad no productiva	(30 815)	(342)	(2 412)	(9 301)	(6 862)	(3 984)	(3 095)	(2 887)	(1 726)	(206)
Producción	897	10	37	194	193	115	98	153	81	16
Arboles de cola										
Total de árboles	286 417	383	7 830	23 362	42 032	46 733	14 273	109 072	42 732	—
En edad productiva	(101 944)	(31)	(2 182)	(5 919)	(9 743)	(11 941)	(3 681)	(36 747)	(31 700)	(—)
En edad no productiva	(184 473)	(352)	(5 648)	(17 443)	(32 289)	(34 792)	(10 592)	(72 325)	(11 032)	(—)
Producción	4 977	1	107	284	476	583	180	1 781	1 565	—
Otros cultivos permanentes										
Total de árboles	1 714 052	27 909	49 530	158 725	262 365	169 538	263 385	486 773	219 744	76 083
En edad productiva	(1 413 020)	(11 119)	(40 411)	(128 859)	(203 308)	(158 440)	(166 522)	(461 225)	(188 957)	(54 179)
En edad no productiva	(301 032)	(16 790)	(9 119)	(29 866)	(59 057)	(11 098)	(96 863)	(25 548)	(30 787)	(21 904)
3 - GANADO Y AVES DE CORRAL										
Otros animales domésticos²										
Abejas										
Número de colmenas	191 367	1 275	10 435	43 900	56 292	30 897	17 486	22 476	4 101	4 505
Producción de miel (litros)....	489 919	3 264	26 713	112 384	144 108	79 096	44 764	57 539	10 498	11 553
5 - POBLACION DE LAS EXPLOTACIONES AGRICOLAS³										
Productores y miembros de su hogar censal										
Total de personas	514 314	9 961	37 521	129 437	111 305	64 352	46 551	71 217	38 055	5 915
Menores de 15 años	194 537	3 736	14 451	40 896	43 879	25 796	19 321	29 610	14 525	2 323
De 15 años o más	319 777	6 225	23 070	88 541	67 426	38 556	27 230	41 607	23 530	3 592
Varones	(159 336)	(3 161)	(11 645)	(40 595)	(37 415)	(19 061)	(14 283)	(19 655)	(11 633)	(1 888)
Hembras	(160 441)	(3 064)	(11 425)	(47 946)	(30 011)	(19 495)	(12 947)	(21 952)	(11 897)	(1 704)

¹ No comprende la unidad administrativa de Bissau-Séde, excepto en lo que respecta a los datos sobre ganado y aves de corral. —
² Sólo se refiere a explotaciones familiares. — ³ No comprende la población de la unidad administrativa de Bissau-Séde (17.000 personas) y la población no indígena (14.000 personas).

Fecha del censo y período de referencia

La enumeración del censo agropecuario dio comienzo en octubre de 1958. En la mayor parte del país terminó dos meses después. En la provincia de Mosul fueron necesarios cuatro meses para llevarla a cabo.

Todas las cifras se refieren a la fecha de la enumeración excepto los datos sobre cultivos temporales y tierras en barbecho que se refieren a la temporada de invierno de 1957/58 y a la temporada de verano de 1958.

Método de acopio y elaboración de los datos

A fin de que el censo agrícola fuera completo se procedió a preparar una lista de nombres y direcciones de los propietarios de explotaciones agrícolas y productores de tierras *miri*¹ con la cooperación de la Dirección General de Colonización del Ministerio de Justicia. Tratándose de zonas no estables, la Oficina Central de Estadística invitó a los gobernadores de las *Liwas* (provincias) y a los inspectores de estadística que preparasen una lista de los nombres de los pueblos enclavados dentro de los límites de cada unidad administrativa.

Para cada distrito se facilitó a los enumeradores una lista completa de productores en que se indicaban el emplazamiento de las explotaciones, los nombres de los productores y el tipo de régimen de tenencia.

En cada *Liwa* se constituyó un comité permanente para supervisar las operaciones del censo, incluso la información obtenida por medio de los cuestionarios censales.

Los trabajos de campo quedaron sometidos en general a la supervisión de funcionarios del Ministerio de Agricultura. Sin embargo, se asignaron varios funcionarios de la Oficina Central de Estadística a las distintas *Liwas* para supervisar la enumeración censal.

¹ Véase el texto que puede leerse bajo el epígrafe « Régimen de tenencia » en esta página y también la nota 2 en la página 111.

Alcance y definición de los conceptos

0 - PRODUCTOR, UNIDAD DE EXPLOTACIÓN Y RÉGIMEN DE TENENCIA

Unidad de explotación

A los efectos del censo se consideró explotación agrícola todo terreno agrícola explotado u organizado como una unidad. Esta definición comprende asimismo lo que en el informe nacional se denominan « unidades cultivadas ». Se considera unidad cultivada una parcela de tierras *miri sirf*, *waquf*¹ o no estables cultivadas y administradas por una persona. Tratándose de aparceros se acopió la información separadamente sobre cada uno de ellos. Sin embargo, los datos se incluyeron posteriormente en un cuestionario relativo a cada propietario.

Régimen de tenencia

Los sistemas de tenencia en el Irak son complicados y sólo fue posible definir dos tipos de tenencia de la tierra: superficie propiedad del productor o que éste posee a modo de propietario y superficie sometida a otras formas de tenencia.

La *superficie propiedad del productor o que éste posee a modo de propietario* comprende tres tipos de tenencia:

1. Tierras *tapu* son las dadas a particulares en tenencia permanente por el Estado, sujetas a ciertas restricciones principalmente en lo que respecta a la continuidad del oportuno cultivo;
2. Tierras *lazma*, es decir, las tenidas por particulares en usufructo y ocupación prácticamente permanente, sujetas a ciertas restricciones en lo que respecta principalmente a la transferencia del título;
3. Tierras *mulk*, es decir, tierras de propiedad privada absoluta.

La *superficie sujeta a otras formas de tenencia* comprende las tierras *miri sirf*, las tierras *waquf* y las tierras de cultivo no estable. Los terrenos

IRAK

miri sirf comprenden tierras del Estado propiamente dichas o *de facto* y de *jure* administradas por el Ministerio de Hacienda. Las tierras *waquf* comprenden las destinadas a fines piadosos o filantrópicos y administradas en fideicomiso por:

- a) la Administración estatal *Awqaf* para instituciones religiosas, o
- b) fideicomisarios privados (*Mufawallis*) nombrados por tribunales religiosos.

Las tierras de cultivo no estable pertenecen en la mayoría de los casos al Estado. Esta categoría comprende, asimismo, las tierras cuyo régimen de tenencia no estaba determinado.

1 - APROVECHAMIENTO DE LA TIERRA

Tierras arables

Comprende la superficie plantada de cultivos temporales en la temporada de invierno 1957/58 y la temporada de verano de 1958. En esta categoría se incluyen asimismo las tierras de barbecho durante las dos temporadas. Debe notarse que las cifras aquí consignadas presentan alguna diferencia con las que figuran en el informe nacional. En el cuadro del presente informe se ha procedido a una deducción para tener en cuenta el doble recuento de la superficie de cultivos asociados, es decir, dedicadas a cultivos temporales y permanentes levantados simultáneamente en el mismo terreno, de modo que el total de las tierras arables, agregado a las demás categorías de aprovechamiento, da la superficie total de las explotaciones. A efectos de aprovechamiento de la tierra, tratándose de cultivos sucesivos, la superficie se contó solamente una vez.

Tierras dedicadas a cultivos permanentes

Comprende la superficie cultivada de árboles frutales y palmeras solos o asociados con cultivos temporales.

Prados y praderas permanentes

Comprende la superficie plantada de cultivos forrajeros perennes y ocupada por pastos naturales.

Toda otra clase de tierras

Comprende los terrenos que no pueden plantarse de no someterlos previamente a mejoras fundamentales.

2 - CULTIVOS

Las cifras sobre cultivos temporales se refieren a la superficie y producción obtenida durante la temporada de invierno de 1957/58 y la temporada de verano de 1958. Los datos comprenden asimismo la superficie de cultivos no cosechados por alguna razón.

3 - GANADO Y AVES DE CORRAL

Los datos se refieren al número de animales que había en las explotaciones en la fecha de la enumeración. No se han incluido las cabezas de ganado tenidas por tribus nómadas.

4 - PERSONAL OCUPADO EN LA AGRICULTURA

El concepto comprende a todas las personas que trabajaban en las explotaciones agrícolas en la fecha de la enumeración, incluso los miembros de la familia del productor. Se consideró personal remunerado las personas que percibían dicha remuneración o aquellas personas cuyos jornales se pagaban en parte del producto o en efectivo.

6 - FUERZA MOTRIZ Y MAQUINARIA AGRÍCOLA Y MEDIOS GENERALES DE TRANSPORTE

Las cifras sobre maquinaria agrícola se refieren al número de máquinas propiedad del productor en la fecha de la enumeración.

7 - RIEGO Y AVENAMIENTO

La superficie de tierras realmente regada en la fecha de la enumeración comprende la superficie abastecida de agua de lluvia, de cursos de agua, ríos, etc.

* * *

FUENTE: República de Irak, Ministry of Planning, Central Bureau of Statistics, *Results of the agricultural and livestock census in Iraq for the year 1958/59*. Printed at the Government Press, Baghdad, Iraq, 1961. Para los datos sobre 1950 véase *Informe sobre el censo agropecuario mundial de 1950*, Volumen I, *Resultados del censo por países*. Organización de las Naciones Unidas para la Agricultura y la Alimentación, Roma, 1955.

Superficie: en hectáreas
Producción: en toneladas métricas
(Salvo indicación en contrario)

IRAK

No clasificado de acuerdo con el tamaño de la explotación

0 - PRODUCTOR, UNIDAD DE EXPLOTACION Y REGIMEN DE TENENCIA

Número y superficie de las explotaciones

Número	253 254
Superficie	8 038 703

Superficie de las explotaciones según el régimen de tenencia

Propiedad del productor o que éste posea a modo de propietario ¹	5 831 816
Sujeta a otras formas de tenencia ²	2 206 887

1 - APROVECHAMIENTO DE LA TIERRA

Aprovechamiento de las tierras en las explotaciones (superficie)

Tierras arables	7 273 143
Tierras de cultivos permanentes	187 483
Prados y praderas permanentes	71 202
Montes o bosques	4 574
Toda otra clase de tierras	502 301

2 - CULTIVOS, SUPERFICIE Y PRODUCCION

Cultivos en tierras arables

Trigo

Superficie	1 919 115
Producción	825 196

Arroz

Superficie	211 119
Producción	249 236

Mijo y sorgo (total)

Superficie	24 855
Producción	16 633

Mijo

Superficie	(9 200)
Producción	(5 690)

Sorgo

Superficie	(15 655)
Producción	(10 943)

Maíz

Superficie	10 360
Producción	5 893

Cebada

Superficie	1 637 332
Producción	857 934

Habones o habas

Superficie	6 764
------------------	-------

Lentejas

Superficie	5 061
Producción	2 359

Gulsantes (arvejas) secos

Superficie	4 662
Producción	2 132

Caupíes

Superficie	2 775
Producción	1 591

Vezas

Superficie	2 530
Producción	1 168

Patatas (papas)

Superficie	151
------------------	-----

Cebollas

Superficie	4 544
------------------	-------

Remolacha azucarera

Superficie	242
Producción	180

Algodón

Superficie	51 766
Producción	30 850

Linaza

Superficie	18 421
Producción	6 656

Sésamo

Superficie	15 794
Producción	7 763

Tabaco

Superficie	23 859
Producción	12 289

Repollos

Superficie	231
------------------	-----

Lechuga

Superficie	529
------------------	-----

Espinacas

Superficie	864
------------------	-----

Sandías

Superficie	16 963
------------------	--------

Otros melones

Superficie	11 035
------------------	--------

Calabaza amarilla

Superficie	2 285
------------------	-------

Pepinos

Superficie	6 483
------------------	-------

Berenjenas

Superficie	3 503
------------------	-------

Ocro

Superficie	4 098
------------------	-------

Tomates

Superficie	12 924
------------------	--------

Pimlenta verde

Superficie	379
------------------	-----

Zanahorias

Superficie	630
------------------	-----

Nabos

Superficie	1 792
------------------	-------

Frijoles verdes

Superficie	12 033
Producción	5 569

Coliflores

Superficie	118
------------------	-----

Otros cultivos en tierras arables

Superficie	1 057
------------------	-------

¹ De las cuales 3.120.397 hectáreas son tierras *tapu*, 2.646.219 hectáreas son tierras *lazma* y 64.500 son tierras *mullc*. - ² De ellas, 1.171.134 hectáreas son tierras *miri sirf*, 109.768 *waqaf* y 925.985 tierras de cultivo inestable.

Superficie: en hectáreas
 Producción: en toneladas métricas
 (Salvo indicación en contrario)

IRAK

No clasificado de acuerdo con el tamaño de la explotación

Cultivos permanentes

Naranjas

Número de árboles en edad productiva ... 1 273 707
 Número de frutos (en millares) 94 714

Limonos (agrios)

Número de árboles en edad productiva ... 132 871
 Producción 1 413

Limonos (dulces)

Número de árboles en edad productiva ... 243 890
 Producción 2 574

Manzanas

Número de árboles en edad productiva ... 910 606
 Producción 18 775

Peras

Número de árboles en edad productiva ... 322 338
 Producción 3 378

Albaricoques

Número de árboles en edad productiva ... 373 320
 Producción 4 842

Melocotones

Número de árboles en edad productiva ... 230 002
 Producción 1 472

Ciruelas

Número de árboles en edad productiva ... 167 188
 Producción 1 434

Dátiles

Número de árboles en edad productiva ... 21 643 112

Higos

Número de árboles en edad productiva ... 526 240
 Producción 3 310

Granadas

Número de árboles en edad productiva ... 2 519 299
 Producción 27 858

Otros árboles frutales no incluidos en otros conceptos

Número de árboles en edad productiva ... 398 876

Almendras

Número de árboles en edad productiva ... 54 680
 Producción 477

Nueces

Número de árboles en edad productiva ... 41 010
 Número de frutos en millares 37 538

Pistacho

Número de árboles en edad productiva ... 6 225
 Producción 58

Toda otra clase de nueces comestibles

Número de árboles en edad productiva ... 20 762
 Producción 491

Aceitunas

Número de árboles en edad productiva ... 23 392
 Producción 193

3 - GANADO Y AVES DE CORRAL

Caballos, mulas y asnos

Caballos

Total de caballos 194 631
 Machos (38 827)
 Hembras (155 804)

Mulas

Número de mulas 100 830

Asnos

Número de asnos 526 402

Ganado vacuno

Total de reses 855 583
 Machos (162 327)
 Hembras (693 256)

Búfalos

Total de reses 44 392
 Machos (8 696)
 Hembras (35 696)

Ovinos

Total de ovinos 5 598 292
 Corderos menores de 1 año (1 130 930)
 Ovinos de 1 año o más (4 467 362)

Ganado caprino

Total de cabras 1 733 300
 Cabras menores de 1 año (415 542)
 Cabras de 1 año o más (1 317 758)

Aves de corral

Número de gallinas y gallos 3 436 205³
 Número de pavos 114 878³

Abejas

Número de colmenas 20 146

4 - PERSONAL EMPLEADO EN LA AGRICULTURA

Personas empleadas en trabajos agrícolas en la explotación

Total de personas 1 590 383
 Varones 971 544
 Menores de 14 años (165 752)
 De 14 años o más (805 792)
 Hembras 618 839
 Menores de 14 años (135 659)
 De 14 años o más (483 180)
 De los cuales:
 Productores y miembros de las familias de éstos que trabajan en la explotación 1 119 899
 Personas remuneradas que trabajan en la explotación 354 568

6 - FUERZA MOTRIZ Y MAQUINARIA AGRÍCOLA Y MEDIOS GENERALES DE TRANSPORTE

Empleo y fuente de energía en la explotación
 Número de explotaciones que han declarado haber empleado:

Energía animal y mecánica 14 501
 Algo de energía animal 169 241
 Energía humana solamente 69 482

Equipo agrícola que se indica propiedad del productor (número)

Motores eléctricos 53
 Tractores 2 404
 Cosechadoras trilladoras 337
 Trilladoras 199
 Bombas de agua 4 900

7 - RIEGO Y AVENAMIENTO

Superficie realmente regada

Superficie (total) 3 675 072
 Por gravedad (2 165 510)
 Por otros medios (1 509 522)

³ Datos estimados, en parte.

Superficie: en hectáreas
 Producción: en toneladas métricas
 (Salvo indicación en contrario)

CLASIFICACION POR TAMAÑOS
 CON ARREGLO A LA SUPERFICIE TOTAL
 DE LA EXPLOTACION

IRAQ
 Clasificado de acuerdo
 con el tamaño de la explotación

	Explotaciones de todos los tamaños	Menores de 1 ha	De 1 a menos de 5 ha	De 5 a menos de 10 ha	De 10 a menos de 20 ha	De 20 a menos de 50 ha	De 50 a menos de 100 ha	De 100 a menos de 200 ha	De 200 a menos de 500 ha	De 500 a menos de 1000 ha	De 1000 a menos de 2500 ha	De 2500 ha o más
		Menores de 4 mes-haras	De 4 a menos de 20 mes-haras	De 20 a menos de 40 mes-haras	De 40 a menos de 80 mes-haras	De 80 a menos de 200 mes-haras	De 200 a menos de 400 mes-haras	De 400 a menos de 800 mes-haras	De 800 a menos de 2000 mes-haras	De 2000 a menos de 4000 mes-haras	De 4000 a menos de 10000 mas-haras	De 10000 mes-haras o más
0 - PRODUCTOR, UNIDAD DE EXPLOTACION Y REGIMEN DE TENENCIA												
Número y superficie de las explotaciones												
Número	253 254	73 110	70 906	30 945	30 882	29 675	9 012	3 662	2 582	1 293	835	352
Distribución porcentual	100,0	28,9	28,1	12,2	12,2	11,7	3,6	1,4	1,0	0,5	0,3	0,1
Superficie	8 038 703	25 580	163 539	210 683	430 422	885 192	590 156	494 435	806 068	895 983	1 241 598	2 295 047
Distribución porcentual	100,0	0,3	2,0	2,6	5,4	11,0	7,3	6,2	10,0	11,1	15,5	28,6

Superficie: en hectáreas
Producción: en toneladas métricas
(Salvo indicación en contrario)

IRAK

DATOS DE LOS CENSOS DE 1952 Y 1958

	1952	1958		1952	1958
0 - PRODUCTOR, UNIDAD DE EXPLOTACION Y REGIMEN DE TENENCIA			Linaza		
Número de explotaciones, por tamaños			Superficie	836	18 421
Explotaciones de todos los tamaños	125 045	253 254	Sésamo		
Menores de 1 ha	24 270	73 110	Superficie	21 757	15 794
De 1 a menos de 5 ha	25 849	70 906	Tabaco		
De 5 a menos de 10 ha	15 923	30 945	Superficie	10 183	23 859
De 10 a menos de 20 ha	19 402	30 882	Sandías y otros melones		
De 20 a menos de 50 ha	23 954	29 675	Superficie	18 133	27 998
De 50 a menos de 100 ha	7 915	9 012	Cultivos permanentes		
De 100 a menos de 200 ha	3 458	3 662	Naranjas		
De 200 a menos de 500 ha	2 357	2 582	Número de árboles en edad productiva	1 293 592	1 273 707
De 500 a menos de 1000 ha	988	1 293	Limonos (agrios)		
De 1000 a menos de 2500 ha	657	835	Número de árboles en edad productiva	181 752	132 871
De 2500 ha o más	272	352	Limonos (dulces)		
Superficie de las explotaciones según el régimen de tenencia			Número de árboles en edad productiva	332 636	243 890
Propiedad del productor o que éste posee a modo de propietario	4 205 772 ¹	5 831 816 ²	Manzanas		
Sujeta a otras formas de tenencia	2 178 628 ³	2 206 887 ⁴	Número de árboles en edad productiva	763 982	910 606
			Peras		
1 - APROVECHAMIENTO DE LA TIERRA			Número de árboles en edad productiva	103 203	322 338
Aprovechamiento de la tierra en las explotaciones (superficie)			Albaricoques		
Tierras arables	5 322 003	7 273 143	Número de árboles en edad productiva	565 171	373 320
Tierras de cultivos permanentes	128 170	187 483	Melocotones		
Prados y praderas permanentes	230 880	71 202	Número de árboles en edad productiva	178 099	230 002
Montes o bosques	51 811	4 574	Dátiles		
Toda otra clase de tierras	644 309	502 301	Número de árboles en edad productiva	18 380 709	21 643 112
			Granadas		
2 - CULTIVOS - SUPERFICIE			Número de árboles en edad productiva	2 000 229	2 519 299
Cultivos en tierras arables			Almendras		
Trigo			Número de árboles en edad productiva	34 733	54 680
Superficie	1 045 710	1 919 115	Nueces		
Arroz			Número de árboles en edad productiva	104 855	41 010
Superficie	128 688	211 119	Pistacho		
Mijo y sorgo			Número de árboles en edad productiva	9 046	6 225
Superficie	21 807	24 855	Aceitunas		
Maíz			Número de árboles en edad productiva	30 534	23 392
Superficie	54 070	10 360			
Cebada					
Superficie	1 210 606	1 637 332			
Habones o habas					
Superficie	4 328	6 764			
Lentejas					
Superficie	5 660	5 061			
Guisantes (arvejas) secos comestibles					
Superficie	4 888	4 662			
Veas					
Superficie	2 217	2 530			
Algodón					
Superficie	24 124	51 766			

¹ 1952: de los cuales 2.527.363 ha son tierras *tapu* y 1.678.409 tierras *lazma*. - ² 1958: de los cuales 3.120.397 ha son tierras *tapu*, 2.646.919 ha tierras *lazma* y 64.500 ha tierras *mulk*. - ³ Comprende superficie tomada en arrendamiento y superficie sujeta a otras formas de tenencia. - ⁴ 1958: de las cuales 1.711.134 ha son tierras *miri sirf*, 109.768 ha tierras *waqaf* y 925.985 ha tierras no estables.

Superficie: en hectáreas
 Producción: en toneladas métricas
 (Salvo indicación en contrario)

IRAK

DATOS DE LOS CENSOS DE 1952 Y 1958

	1952	1958		1952	1958
3 - GANADOS Y AVES DE CORRAL			Ganado ovino		
Caballos, mulas y asnos			Número de ovinos	4 484 156	5 598 292
Caballos			Cabras		
Número de caballos	137 446	194 631	Número de cabras	1 618 145	1 733 300
Mulos			Abejas		
Número de mulos	56 673	100 830	Total de colmenas	14 538	20 146
Asnos					
Número de asnos.....	398 798	526 402			
Ganado vacuno			7 - RIEGO Y AVENAMIENTO		
Número de reses	711 918	855 583	Superficie realmente regada		
Búfalos			Superficie	1 119 526	3 688 303
Número de búfalos	47 395	44 392			

Fecha del censo y período de referencia

La enumeración de los pueblos que tenían menos de 1.000 hogares censales en el censo de población de 1956 dio comienzo el 2 de octubre de 1960 y terminó 70 días después. La enumeración de las zonas urbanas, es decir, las que tenían de 1.000 a 10.000 hogares censales, se realizó de finales de diciembre de 1961 a la primera quincena de marzo de 1962. Las tribus nómadas fueron enumeradas durante agosto y septiembre de 1961.

Los datos del Censo agrícola se refieren al año 1960.

Método de acopio y elaboración de los datos

El censo agropecuario se llevó a cabo por muestreo. La selección de la muestra se hizo en dos fases, constituyendo los pueblos o conglomerados de pequeños pueblos las unidades primarias y los hogares censales, las unidades secundarias.

Los pueblos se clasificaron con arreglo a la localidad y las características de la producción agrícola subclasificándose en zonas de unos 6.000 hogares censales. De cada zona se incluyeron cuatro pueblos en la muestra con probabilidades proporcionales al número de hogares censales de los pueblos y con reposición.

Los hogares censales de los pueblos elegidos fueron anotados y agrupados con arreglo a la forma de tenencia y a la ocupación, esto es:

1. Arrendatarios aparceros.
2. Productores propietarios y arrendatarios con renta fija.
3. Jornaleros agrícolas — otros jornaleros.
4. Los de ocupación no agrícola.

Por cada pueblo en la muestra de menos de 200 hogares censales se eligió sistemáticamente

¹ Quedaron excluidas del censo las ciudades que tenían más de 10.000 casas en el Censo de Población de 1956.

de esta lista unos 10 hogares censales. Tratándose de pueblos en la muestra con un mínimo de 200 hogares censales, los pueblos fueron divididos en bloques aproximadamente iguales. Se procedió a un recuento del número de puertas de cada bloque y la selección de un bloque se efectuó con probabilidades proporcionales al número de puertas de cada bloque. Del bloque escogido se seleccionaron sistemáticamente unos 10 hogares censales para la muestra.

En los pueblos seleccionados las explotaciones mayores fueron enumeradas totalmente. Se consideraron explotaciones mayores a fines del censo las siguientes:

- a) las de más de 30 ha de tierra de secano ocupada por cultivos temporales, salvo arroz o melones;
- b) las de más de 20 ha de tierra regada ocupada por cultivos temporales, excepto arroz o melones;
- c) las de más de 6 ha de tierras dedicadas al cultivo del arroz o de melones y
- d) las de más de 3 ha de cultivos permanentes.

El diseño de la muestra para la enumeración de las tribus nómadas fue similar al utilizado para la selección de los hogares censales en los pueblos, constituyendo la unidad primaria de muestreo una rama de las «tribus». Para la enumeración de las zonas urbanas, el diseño de la muestra fue igual al aplicado a los pueblos de más de 200 casas.

La enumeración se realizó principalmente mediante entrevistas. En los pueblos donde no existía noción alguna de las unidades de superficie, la información sobre las superficies de cultivos en tierras arables se basó en la cantidad de semillas sembradas. Para obtener coeficientes idóneos de conversión de estos datos en unidades de superficie se procedió a elegir dos campos en cada pueblo de muestra para cada uno de los principales cultivos y se midieron sus respectivas superficies. La misma norma de medición de super-

ficies de dos campos en cada pueblo en la muestra se aplicó tratándose de los principales cultivos permanentes para convertir las unidades locales de superficie al sistema métrico.

La perforación de tarjetas y la transcripción de los datos en cuadros intermedios se comprobó en su totalidad.

Alcance y definición de los conceptos

0 - PRODUCTOR, UNIDAD DE EXPLOTACIÓN Y RÉGIMEN DE TENENCIA

Productor

Se definió como productor la persona natural o jurídica a la que corresponde la iniciativa económica y técnica y la responsabilidad de la explotación de la finca y que explota ésta directamente o mediante un administrador remunerado. Siempre que tal responsabilidad era compartida por dos o más personas emparentadas o asociadas, éstas fueron consideradas un solo productor a efectos del censo.

Unidad de explotación

Se consideró unidad de explotación toda tierra empleada en todo o en parte para la producción agrícola y explotada por una persona (el productor) solo o con la ayuda de otros, sin consideración de título, tamaño o ubicación. El ganado mantenido para fines agrícolas sin tierras agrícolas se consideró como explotación. Así, los establecimientos y otras empresas que no tenían tierras agrícolas pero que producían ganado o productos pecuarios (porquerizas, incubadoras, granjas avícolas, lecherías urbanas con establos, ganado mantenido por tribus nómadas, conejeras, colmenares, etc.) también se consideraron explotaciones independientemente de que estuvieran situados en zonas rurales o urbanas. Los establecimientos dedicados exclusivamente a la producción de productos forestales, pescado, ranas, perros o caza mayor no se consideraron explotaciones agrícolas.

La producción agrícola comprendía los cultivos intensivos, frutas, uvas, nueces, semillas, viveros de árboles (excepto los de árboles forestales), bulbos, hortalizas y flores, tanto al aire libre como en invernadero; la producción de café, té, cacao y caucho; la producción forestal

en parcelas que forman parte de la explotación enumerada y la producción de ganados y productos pecuarios, aves y productos avícolas, miel, conejos, animales productores de pieles, capullos de gusanos de seda, etc.

Cuando varias unidades agrícolas compartían los mismos servicios técnicos o económicos (como ocurre en las plantaciones, granjas colectivas, granjas cooperativas y establecimientos similares), la superficie de cada unidad se consideró como una explotación separada siempre que estuviera asignada a un productor una superficie delimitada y que aquél tuviera participación en los productos agrícolas de tal terreno, o si un determinado grupo de ganado o aves de corral estuviera asignado al productor y éste tuviera participación en sus productos. Sin embargo, cuando a individuos, jornaleros, etc., de fincas o plantaciones que comprendían varias unidades agrícolas no se les había asignado una superficie específica de tierra o un grupo determinado de animales y no percibían parte de los frutos que de ellos se obtenían, todo el conjunto se consideró una sola explotación.

Cuando dos o más establecimientos eran de un mismo propietario y estaban sometidos a una misma dirección general, pero su administración inmediata estaba a cargo de distintas personas, se consideraron como explotaciones distintas.

Parcela. Se consideró parcela todo terreno completamente rodeado por tierras de otras explotaciones o no pertenecientes a ninguna explotación.

Superficie total de la explotación. La superficie total de la explotación comprendía la totalidad de los terrenos que formaban parte de la unidad colocada bajo la misma responsabilidad técnica y económica.

1 - APROVECHAMIENTO DE LA TIERRA

Tierras arables

Comprenden la superficie ocupada por (a) cultivos temporales, (b) prados temporales y (c) barbechos temporales.

Las *tierras dedicadas a cultivos temporales* comprenden todas las que se aprovechan para cultivos cuyo ciclo de crecimiento es menor de un año y a veces de unos cuantos meses y que tienen

IRAN

que ser sembradas o plantadas nuevamente después de la cosecha de cada uno de ellos (excepto los cultivos forrajeros).

Las *tierras dedicadas a praderas temporales* comprenden las cultivadas temporalmente (hasta un máximo de cinco años) con plantas forrajeras para la siega o el pastoreo.

Las *tierras temporalmente en barbecho* son aquellas que se dejan descansar por algún tiempo antes de volver a plantarlas.

Tierras dedicadas a cultivos permanentes

Comprenden las dedicadas a cultivos que ocupan la tierra por un largo período de tiempo y que durante muchos años no necesitan ser plantadas después de cada cosecha, como el té, los árboles frutales, las nueces, las vides y otras trepadoras, con sus respectivos viveros, pero con exclusión de los montes y la madera y sus viveros.

Tierras dedicadas a montes y viveros

Comprenden los terrenos ocupados por árboles no frutales, los lotes boscosos y los viveros de árboles forestales.

2 - CULTIVOS

En el cuadro « No clasificado con arreglo al tamaño de la explotación », los datos sobre área de cultivos en tierras arables se refieren a la superficie cosechada. Además, en el caso del arroz y el algodón se ha indicado la superficie sembrada. En el cuadro « Clasificado con arreglo al tamaño de la explotación » los datos se refieren exclusivamente a la superficie sembrada.

Tratándose de cultivos asociados o mixtos no se ha indicado la superficie correspondiente a cada uno de los cultivos componentes. Igual procedimiento se ha seguido tratándose de cultivos sucesivos.

3 - GANADOS Y AVES DE CORRAL

Los datos se refieren al número de animales que había en la explotación en la fecha de la enumeración, independientemente de toda cuestión de propiedad. Sin embargo, se anotó la pertenencia de estas cabezas de ganado.

4 - PERSONAL OCUPADO EN LA AGRICULTURA

Los datos se refieren al productor y miembros de su hogar censal de 10 años de edad o más, clasificados según se dedicaran exclusiva o principalmente a la agricultura, o bien a actividades no agrícolas. Como ocupación principal se consideró aquélla a que una persona dedica la mayor parte de su jornada de trabajo.

5 - POBLACIÓN DE LAS EXPLOTACIONES AGRÍCOLAS

Las cifras sobre población de las explotaciones agrícolas comprenden a los productores y miembros de sus hogares censales.

Se consideró *hogar censal* a una o más personas que viven en una sola vivienda y que hacen sus comidas en común. Se consideró que formaban parte de la casa las personas temporalmente ausentes de ella en excursiones, peregrinaciones o visita a parientes o que estacionalmente habían abandonado el hogar censal para desempeñar algún trabajo fuera del pueblo, pero que tenían el propósito de regresar. No se consideraron parte del hogar censal los miembros de él que en tal fecha se encontraban en la cárcel o en un hospital.

Se consideraron miembros del mismo hogar censal de sus respectivas unidades los empleados de hospitales, instituciones de beneficencia, escuelas con alumnos internos o prisiones que residían permanentemente en tales instituciones además de todos los internados, pacientes y estudiantes de las mismas.

Por ejemplo, un gran establecimiento en que residiera una sola familia, pero que comieran por separado o vivieran en tres distintas viviendas, se clasificó como si se tratara de tres hogares censales distintos, independientemente de los grados de proximidad de los parentescos.

* * *

FUENTE: Irán. Ministry of the Interior, Department of Public Statistics, Office of Agricultural Statistics. *First national census of agriculture, Mehr 1339* (octubre de 1960), Volumen XV, *National summary report*. Teherán.

Superficie: en hectáreas
Producción: en toneladas métricas
(Salvo indicación en contrario)

IRAN

No clasificado de acuerdo con el tamaño
de la explotación

0 - PRODUCTOR, UNIDAD DE EXPLOTACION
Y REGIMEN DE TENENCIA

Número y superficie de las explotaciones

Número 1 877 299
Superficie¹ 11 356 254

Fragmentación

Número de parcelas en las explotaciones in-
formantes 11 432 987
Promedio de parcelas por explotación 6,1

Número y superficie de las explotaciones, se-
gún el régimen de tenencia

Explotadas con arreglo a una sola forma de
tenencia

Propiedad del productor o que éste posee
a modo de propietario

Número 624 283
Superficie 2 975 789

Tomadas en arrendamiento

Número 1 049 478
Superficie 7 065 772

Por cantidad fija en efectivo y en pro-
ducto

Número (235 271)
Superficie (843 911)

Por parte del producto

Número (814 207)
Superficie (6 221 861)

Explotadas con arreglo a más de una forma
de tenencia

Número 203 538
Superficie 1 314 693

Superficie de las explotaciones, según el ré-
gimen de tenencia

Propiedad del productor o que éste posee a
modo de propietario 3 222 145
Tomada en arrendamiento 8 134 109

1 - APROVECHAMIENTO DE LA TIERRA

Aprovechamiento de la tierra en las explota-
ciones

Tierras arables

Número de explotaciones informantes² ... 1 698 973
Superficie (total) 11 029 513
Cultivos temporales (6 363 818)
Prados temporales (131 491)
Barbecho temporal (4 534 204)

Tierras de cultivos permanentes

Número de explotaciones informantes 614 667
Superficie 290 923

Tierras boscosas y viveros

Número de explotaciones informantes 122 682
Superficie 35 818

Superficie de las explotaciones propiedad del
productor, según el aprovechamiento de la
tierra

Tierras arables 3 032 629
Tierras de cultivos permanentes 171 749
Tierras boscosas y viveros 17 767

Superficie de las explotaciones arrendadas,
según el aprovechamiento de la tierra

Tierras arables 7 996 884
Tierras de cultivos permanentes 119 174
Tierras boscosas y viveros 18 051

2 - CULTIVOS - SUPERFICIE Y PRODUCCION

Cultivos en tierras arables³

Trigo (total)

Superficie 3 703 154
Producción 2 923 657

Trigo de regadío

Superficie (1 389 133)
Producción (1 671 748)

Trigo de secano

Superficie (2 314 021)
Producción (1 251 909)

Trigo de invierno

Superficie (3 258 555)
Producción (2 732 203)

Trigo de primavera

Superficie (444 599)
Producción (191 454)

Arroz

Número de explotaciones informantes 267 105
Superficie sembrada 328 761
Superficie cosechada 314 751
Producción (cáscara) 709 362

Mijo y sorgo

Superficie (total) 29 551

Mijo

Superficie 14 386
Producción 16 483

Mijo de regadío

Número de explotaciones informantes 38 674
Superficie (9 102)
Producción (12 815)

Mijo de secano

Número de explotaciones informantes 5 702
Superficie (5 284)
Producción (3 668)

Sorgo

Superficie 15 167
Producción 13 631

Sorgo de regadío

Número de explotaciones informantes 22 350
Superficie (7 150)
Producción (7 719)

Sorgo de secano

Número de explotaciones informantes 1 266
Superficie (8 017)
Producción (5 912)

Cebada (total)

Superficie 1 050 700
Producción 808 571

Cebada de regadío

Superficie (306 997)
Producción (361 614)

Cebada de secano

Superficie (743 703)
Producción (446 957)

Cebada de invierno

Superficie (697 913)
Producción (660 001)

Cebada de primavera

Superficie (352 787)
Producción (148 570)

Otros cereales cosechados para grano

Superficie (total) 11 748

De regadío

Número de explotaciones informantes 13 848
Superficie (6 803)

De secano

Número de explotaciones informantes 9 600)
Superficie (4 945)

¹ No comprende 11.139.815 hectáreas de «tierras agrícolas» situadas fuera de las explotaciones agrícolas, o sea 272.616 hectáreas de tierras en barbecho temporal, 6.740.675 hectáreas de prados y praderas permanentes y 4.126.524 hectáreas de tierras cultivables que requieren mejoras secundarias. - ² Cultivos temporales. - ³ Los datos sobre superficie se refieren a la cosechada, salvo indicación en contrario.

Superficie: en hectáreas
Producción: en toneladas métricas
(Salvo indicación en contrario)

IRAN

No clasificado de acuerdo con el tamaño
de la explotación

Leguminosas			Otras especias, plantas aromáticas y para colorantes	
Superficie (total)	125 442		Superficie (total)	68 581
De regadío			De regadío	
Número de explotaciones informantes ..	125 244		Número de explotaciones informantes ..	25 989
Superficie	(69 213)		Superficie	(65 366)
De secano			De secano	
Número de explotaciones informantes ..	128 727		Número de explotaciones informantes ..	3 686
Superficie	(56 229)		Superficie	(3 215)
Patatas (papas)			Alfalfa y mielga	
Superficie	20 110		Superficie (total)	77 951
Producción	98 321		De regadío	
Caña de azúcar			Número de explotaciones informantes ..	243 743
Número de explotaciones informantes	1 071		Superficie	(76 952)
Superficie	62		De secano	
Producción	41		Número de explotaciones informantes ..	2 550
Remolacha azucarera			Superficie	(999)
Número de explotaciones informantes	49 817		Otros cultivos para forrajes	
Superficie	46 234		Superficie (total)	52 403
Producción	706 804		De regadío	
Algodón (total)			Número de explotaciones informantes ..	126 694
Superficie sembrada	312 537		Superficie	(30 233)
Superficie cosechada	295 150		De secano	
Producción (sin desmotar)	328 194		Número de explotaciones informantes ..	61 515
De regadío			Superficie	(22 170)
Número de explotaciones informantes ..	144 621		Melones, cantalupos, calabaza común, calabaza amarilla y pepinos	
Superficie sembrada	(165 774)		Superficie (total)	123 077
Superficie cosechada	(154 309)		De regadío	
Producción	(187 749)		Número de explotaciones informantes ..	105 383
De secano			Superficie	(47 935)
Número de explotaciones informantes ..	76 183		De secano	
Superficie sembrada	(146 763)		Número de explotaciones informantes ..	53 091
Superficie cosechada	(140 841)		Superficie	(75 142)
Producción	(140 445)		Hortalizas	
Yute			Superficie (total)	25 800
Número de explotaciones informantes	16 561		De regadío	
Superficie	5 588		Número de explotaciones informantes ..	125 998
Producción	5 646		Superficie	(21 048)
Otros cultivos para fibra			De secano	
Superficie	839		Número de explotaciones informantes ..	39 981
Superficie			Superficie	(4 752)
Cultivos oleaginosos			Remolachas para semilla	
Superficie (total)	50 356		Número de explotaciones informantes	502
De regadío			Superficie	1 339
Número de explotaciones informantes ..	36 212		Producción	1 031
Superficie	(27 079)		Cultivos permanentes	
De secano			Naranjas	
Número de explotaciones informantes ..	20 240		Número de explotaciones informantes	34 980
Superficie	(23 277)		Producción	23 902
Tabaco (total)			Arboles en plantaciones compactas	
Superficie	27 558		Número de explotaciones informantes ..	24 671
Producción (hojas secas)	16 222		Superficie (total)	7 557
De regadío			Número de árboles (total)	2 880 492
Número de explotaciones informantes ..	40 961		En edad productiva	
Superficie	(19 784)		Superficie	(2 327)
Producción	(10 722)		Número de árboles	(895 038)
De secano			En edad no productiva	
Número de explotaciones informantes ..	12 360		Superficie	(5 270)
Superficie	(7 774)		Número de árboles	(1 985 454)
Producción	(5 500)		Arboles dispersos	
Azafrán			Número de explotaciones informantes ..	10 309
Número de explotaciones informantes	12 860		Número de árboles (total)	47 678
Superficie	1 169		En edad productiva	(20 859)
Producción	7		En edad no productiva	(26 819)

Superficie: en hectáreas
Producción: en toneladas métricas
(Salvo indicación en contrario)

IRAN

No clasificado de acuerdo con el tamaño de la explotación

Mandarinas	
Número de explotaciones informantes	4 092
Producción	762
Arboles en plantaciones compactas	
Número de explotaciones informantes ..	3 942
Superficie (total)	209
Número de árboles (total)	76 374
En edad productiva	
Superficie	(73)
Número de árboles	(32 124)
En edad no productiva	
Superficie	(136)
Número de árboles	(44 250)
Arboles dispersos	
Número de explotaciones informantes ..	150
Número de árboles en edad productiva ..	150
Otros cítricos	
Número de explotaciones informantes	43 801
Arboles en plantaciones compactas	
Número de explotaciones informantes ..	31 040
Superficie (total)	4 966
Número de árboles (total)	2 009 240
En edad productiva	
Superficie	(1 340)
Número de árboles	(541 820)
En edad no productiva	
Superficie	(3 626)
Número de árboles	(1 467 420)
Arboles dispersos	
Número de explotaciones informantes ..	13 661
Número de árboles (total)	65 722
En edad productiva	(47 550)
En edad no productiva	(18 172)
Manzanas	
Número de explotaciones informantes	105 814
Producción	22 910
Arboles en plantaciones compactas	
Número de explotaciones informantes ..	81 446
Superficie (total)	13 332
Número de árboles (total)	8 192 820
En edad productiva	
Superficie	(8 562)
Número de árboles	(5 640 269)
En edad no productiva	
Superficie	(4 770)
Número de árboles	(2 552 551)
Arboles dispersos	
Número de explotaciones informantes ..	25 418
Número de árboles (total)	150 148
En edad productiva	(113 324)
En edad no productiva	(36 824)
Peras, membrillos, nisperos y otros frutos de pepita	
Número de explotaciones informantes	65 942
Arboles en plantaciones compactas	
Número de explotaciones informantes ..	36 496
Superficie (total)	6 009
Número de árboles (total)	2 012 256
En edad productiva	
Superficie	(4 493)
Número de árboles	(1 388 661)
En edad no productiva	
Superficie	(1 516)
Número de árboles	(623 595)
Arboles dispersos	
Número de explotaciones informantes ..	29 925
Número de árboles (total)	151 857
En edad productiva	(114 465)
En edad no productiva	(37 392)
Albaricoques, cerezas, melocotones, ciruelas y otras frutas de hueso	
Número de explotaciones informantes	205 338
Arboles en plantaciones compactas	
Número de explotaciones informantes ..	150 603
Superficie (total)	28 742
Número de árboles (total)	16 131 442
En edad productiva	
Superficie	(20 971)
Número de árboles	(11 637 100)
En edad no productiva	
Superficie	(7 771)
Número de árboles	(4 494 342)

Arboles dispersos	
Número de explotaciones informantes ..	56 348
Número de árboles (total)	424 267
En edad productiva	(335 192)
En edad no productiva	(89 075)
Dátiles	
Número de explotaciones informantes	102 998
Producción	145 651
Arboles en plantaciones compactas	
Número de explotaciones informantes ..	87 098
Superficie (total)	54 895
Número de árboles (total)	10 030 350
En edad productiva	
Superficie	(41 548)
Número de árboles	(7 456 175)
En edad no productiva	
Superficie	(13 347)
Número de árboles	(2 574 175)
Arboles dispersos	
Número de explotaciones informantes ..	22 650
Número de árboles (total)	489 750
En edad productiva	(406 950)
En edad no productiva	(82 800)
Higos, moreras, granadas y caquis	
Número de explotaciones informantes	166 504
Arboles en plantaciones compactas	
Número de explotaciones informantes ..	113 517
Superficie (total)	21 251
Número de árboles (total)	14 162 122
Arboles en edad productiva	
Superficie	(17 523)
Número de árboles	(10 366 441)
Arboles en edad no productiva	
Superficie	(3 728)
Número de árboles	(3 795 681)
Arboles dispersos	
Número de explotaciones informantes ..	54 799
Número de árboles (total)	279 838
En edad productiva	(248 685)
En edad no productiva	(31 153)
Aimendras	
Número de explotaciones informantes	95 586
Producción	13 585
Arboles en plantaciones compactas	
Número de explotaciones informantes ..	84 006
Superficie (total)	29 206
Número de árboles (total)	14 039 108
En edad productiva	
Superficie	(26 297)
Número de árboles	(12 238 556)
En edad no productiva	
Superficie	(2 909)
Número de árboles	(1 800 552)
Arboles dispersos	
Número de explotaciones informantes ..	11 730
Número de árboles (total)	239 376
En edad productiva	(214 926)
En edad no productiva	(24 450)
Nueces y avellanas	
Número de explotaciones informantes	93 769
Arboles en plantaciones compactas	
Número de explotaciones informantes ..	45 486
Superficie (total)	3 335
Número de árboles	795 944
Arboles en edad productiva	
Superficie	2 175
Número de árboles	503 090
En edad no productiva	
Superficie	1 160
Número de árboles	292 854
Arboles dispersos	
Número de explotaciones informantes ..	48 883
Número de árboles (total)	230 824
En edad productiva	(189 619)
En edad no productiva	(41 205)

Superficie: en hectáreas
 Producción: en toneladas métricas
 (Salvo indicación en contrario)

IRAN

No clasificado de acuerdo con el tamaño
 de la explotación

Pistacho	
Número de explotaciones informantes	9 707
Producción	4 770
Arboles en plantaciones compactas	
Número de explotaciones informantes ..	9 107
Superficie (total)	24 787
Número de árboles (total)	12 726 465
En edad productiva	
Superficie	(4 457)
Número de árboles	(2 198 940)
En edad no productiva	
Superficie	(20 330)
Número de árboles	(10 527 525)
Arboles dispersos	
Número de explotaciones informantes ..	600
Número de árboles (total)	4 050
En edad productiva	(2 250)
En edad no productiva	(1 800)
Uvas	
Número de explotaciones informantes	318 389
Vides en plantaciones compactas	
Número de explotaciones informantes ..	302 592
Superficie (total)	81 587
Superficie de vides en edad productiva	(74 456)
Superficie de vides en edad no productiva	(7 131)
Producción	335 398
Vides dispersas	
Número de explotaciones informantes ..	15 949
Número de vides (total)	71 714
Vides en edad productiva	(66 314)
Vides en edad no productiva	(5 400)
Té	
Número de explotaciones informantes	23 157
Superficie (total)	11 874
Superficie de árboles en edad productiva	(10 825)
Superficie de árboles en edad no productiva	(1 049)
Producción (hojas verdes)	26 595
Olivos	
Número de explotaciones informantes	1 650
Producción	863
Arboles en plantaciones compactas	
Número de explotaciones informantes ..	1 500
Superficie (total)	484
Número de árboles (total)	103 050
En edad productiva	
Superficie	(455)
Número de árboles	(95 400)
En edad no productiva	
Superficie	(29)
Número de árboles	(7 650)
Arboles dispersos	
Número de explotaciones informantes ..	150
Arboles en edad no productiva	600
Otros cultivos permanentes	
Número de explotaciones informantes	33 513
Arboles en plantaciones compactas	
Número de explotaciones informantes ..	22 981
Superficie (total)	2 689
Número de árboles (total)	556 916
En edad productiva	
Superficie	(2 462)
Número de árboles	(422 322)
En edad no productiva	
Superficie	(227)
Número de árboles	(134 594)
Arboles dispersos	
Número de explotaciones informantes ..	10 687
Número de árboles (total)	90 304
En edad productiva	(82 200)
En edad no productiva	(8 104)
Cultivo sucesivo y mixto de cultivos temporales o permanentes, o ambos	
Número de explotaciones informantes	1 877 299
Superficie (total)	45 328
De regadío	(16 461)
De secano	(28 867)

3 - GANADOS Y AVES DE CORRAL

Caballos, mulas y asnos

Caballos

Número de explotaciones informantes	253 491
Total de caballos	347 126
Propiedad del productor	(338 381)
Ajenos	(8 745)

Mulas

Número de explotaciones informantes	73 032
Total de mulas	99 036
Propiedad del productor	(98 736)
Ajenas	(300)

Asnos

Número de explotaciones informantes	1 390 522
Total de asnos	1 992 814
Propiedad del productor	(1 974 264)
Ajenos	(18 550)

Camellos

Número de explotaciones informantes	65 692
Total de camellos	246 837
Propiedad del productor	(237 837)
Ajenos	(9 000)

Ganado vacuno

Número de explotaciones informantes	1 603 987
Total de reses	5 491 957
Propiedad del productor	(5 289 341)
Ajenas	(202 616)

De las cuales:

Número de vacas	2 005 095
-----------------------	-----------

Búfalos

Número de explotaciones informantes	67 281
Total de búfalos	372 427
Propiedad del productor	(353 002)
Ajenos	(19 425)

Explotaciones que han declarado un determinado número de cabezas de ganado vacuno o búfalos, o ambos

Total de explotaciones informantes	1 620 303
Con 1 cabeza	(427 651)
Con 2 a 4 cabezas	(867 016)
Con 5 a 10 cabezas	(273 512)
Con 11 a 20 cabezas	(39 077)
Con 21 a 50 cabezas	(10 058)
Con 51 cabezas o más	(2 989)

Ganado ovino

Número de explotaciones informantes	1 147 128
Total de ovinos	20 540 193
Propiedad del productor	(17 565 012)
Ajenos	(2 975 181)
Producción de lana	14 547

Ganado caprino

Número de explotaciones informantes	1 199 475
Total de cabras	15 349 006
Propiedad del productor	(13 207 766)
Ajenas	(2 141 240)
Producción de pelo de cabra	4 982

Ganado porcino

Número de explotaciones informantes	1 050
Total de cerdos	4 650

Aves de corral

Pollos

Número de explotaciones informantes	1 913 981
Número de pollos	14 155 138)

Otras aves de corral

Número de explotaciones informantes	171 743
Número de otras aves de corral	922 813

Abejas

Número de explotaciones informantes	35 058
Número de colmenas	267 081
Producción de miel	732

Superficie: en hectáreas
 Producción: en toneladas métricas
 (Salvo indicación en contrario)

IRAN

No clasificado de acuerdo con el tamaño
 de la explotación

Gusanos de seda	
Número de explotaciones informantes	14 489
Producción de capullos frescos	610
4 - PERSONAL EMPLEADO EN LA AGRICULTURA	
Personal empleado en trabajos agrícolas en la explotación⁴	
Productores y miembros de sus hogares censales⁵	
Total de personas	3 742 352
Personas empleadas exclusivamente en trabajos agrícolas	3 280 634
Varones	(2 902 226)
Hembras	(378 408)
Personas empleadas principalmente en trabajos agrícolas	165 801
Varones	(136 813)
Hembras	(28 988)
Personas empleadas principalmente en trabajos no agrícolas	295 917
Varones	(287 463)
Hembras	(8 454)

5 - POBLACION DE LAS EXPLOTACIONES AGRICOLAS

Productores y miembros de sus hogares censales	
Total de personas	12 095 880
Varones	6 306 077
Menores de 15 años	(2 859 175)
De 15 años o más	(3 446 902)
Hembras	5 789 803
Menores de 15 años	(2 615 594)
De 15 años o más	(3 174 209)

6 - FUERZA MOTRIZ Y MAQUINARIA AGRICOLA Y MEDIOS GENERALES DE TRANSPORTE

Empleo de energía en las explotaciones agrícolas

Número de explotaciones que han declarado emplear:

Energía mecánica	70 566
Energía animal	1 406 038
Energía animal y mecánica	111 121
Energía humana solamente	289 574

Empleo de equipo agrícola

Número de explotaciones que han declarado emplear tractores que eran:

Propiedad del productor	5 633
Facilitados por el arrendatario u otras personas	171 404
Facilitados por una cooperativa	1 350
Facilitados por el Estado	3 300

Número de explotaciones que han declarado emplear sembradoras de granos

14 918

7 - RIEGO Y AVENAMIENTO

Tierra realmente regada

Superficie

4 650 870

8 - ABONOS Y ENMIENDAS

Aplicación de fertilizantes

Superficie tratada

1 103 192

⁴ Además, en el informe nacional figura la siguiente información relativa a hogares censales que no explotan una finca:

Personas de 10 años o más dedicadas a trabajos agrícolas (total)	177 600
Dedicadas exclusivamente a la agricultura	155 850
Varones	(138 600)
Hembras	(17 250)
Dedicadas principalmente a la agricultura	11 100
Varones	(9 300)
Hembras	(1 800)
Dedicadas principalmente a trabajos no agrícolas	10 650
Varones	(9 600)
Hembras	(1 050)

⁵ De 10 años o más.

Superficie: en hectáreas
Producción: en toneladas métricas
(Salvo indicación en contrario)

CLASIFICACION POR TAMAÑOS CON ARREGLO

	Explotaciones de todos los tamaños	Menores de 0,5 ha ¹	De 0,5 a menos de 1 ha	De 1 a menos de 2 ha	De 2 a menos de 3 ha	De 3 a menos de 4 ha
0 - PRODUCTOR, UNIDAD DE EXPLOTACION Y REGIMEN DE TENENCIA						
Número y superficie de las explotaciones						
Número	1 877 299	312 791	179 515	256 496	208 471	144 356
Distribución porcentual	100,0	16,7	9,6	13,7	11,1	7,7
Superficie ²	11 356 254	68 679	130 260	371 846	512 257	500 685
Distribución porcentual	100,0	0,6	1,1	3,3	4,5	4,4
Fragmentación						
Número de parcelas en las explotaciones informantes	11 432 987	795 473	666 297	1 076 134	971 123	813 297
Promedio de parcelas por explotación	6,1	2,5	3,7	4,2	4,7	5,6
Número y superficie de las explotaciones según el régimen de tenencia						
Explotadas con arreglo a una sola forma de tenencia						
Propiedad del productor o que éste posee a modo de propietario						
Número	624 283	179 436	78 741	89 509	66 015	40 182
Superficie	2 975 789	35 856	56 885	128 451	161 507	139 326
Tomadas en arrendamiento (total)						
Número	1 049 478	112 805	77 111	138 457	122 231	85 574
Superficie	7 065 772	26 726	56 137	201 618	300 365	297 492
Por cantidad fija en efectivo y en producto						
Número	(235 271)	(52 505)	(33 773)	(55 195)	(35 397)	(13 613)
Superficie	(843 911)	(12 163)	(24 546)	(79 307)	(84 412)	(45 952)
Por parte del producto						
Número	(814 207)	(60 300)	(43 338)	(83 262)	(86 834)	(71 961)
Superficie	(6 221 861)	(14 563)	(31 591)	(122 311)	(215 953)	(251 540)
Explotadas con arreglo a más de una forma de tenencia						
Número	203 538	20 550	23 663	28 530	20 225	18 600
Superficie	1 314 693	6 097	17 238	41 777	50 385	63 867
1 - APROVECHAMIENTO DE LA TIERRA						
Aprovechamiento de la tierra en las explotaciones						
Tierras arables						
Número de explotaciones informantes ³	1 698 973	180 929	156 411	243 280	204 562	142 102
Superficie (total)	11 029 513	42 719	105 167	339 078	485 509	476 286
Cultivos temporales	(6 363 818)	(36 212)	(87 189)	(270 763)	(364 214)	(330 776)
Praderas temporales	(131 491)	(1 880)	(3 232)	(5 949)	(5 444)	(6 779)
Barbecho temporal	(4 534 204)	(4 627)	(14 746)	(62 366)	(115 851)	(138 731)
Tierras de cultivos permanentes						
Número de explotaciones informantes	614 667	172 424	77 179	77 762	56 334	38 459
Superficie	290 923	24 762	24 382	31 347	22 651	21 345
Tierras boscosas y viveros						
Número de explotaciones informantes	122 682	16 500	5 225	8 325	13 800	10 459
Superficie	35 818	1 198	711	1 421	4 097	3 054
2 - CULTIVOS - SUPERFICIE Y PRODUCCION⁴						
Cultivos en tierras arables						
Trigo y cebada (total)						
Superficie	5 204 880	23 568	48 882	146 380	231 348	243 975
Trigo y cebada de regadío						
Número de explotaciones informantes	969 020	139 817	97 493	115 839	93 056	81 086
Superficie	(1 727 932)	(20 567)	(34 279)	(71 815)	(87 743)	(103 274)
Trigo y cebada de secano						
Número de explotaciones informantes	915 574	13 700	30 885	86 860	107 922	82 940
Superficie	(3 476 948)	(3 001)	(14 603)	(74 565)	(143 605)	(140 701)
Arroz						
Número de explotaciones informantes	267 105	25 313	42 255	70 012	50 417	21 651
Superficie	328 761	5 970	22 333	72 450	75 914	41 948
Producción (cáscara)	709 362	15 575	47 068	167 320	172 658	93 038

¹ Tratándose de conceptos que figuran en las secciones «Ganados y aves de corral», «Personal ocupado en la agricultura» y «Población en las explotaciones agrícolas», esta clase comprende 507.600 explotaciones sin tierras. - ² No comprende 11.139.815 hectáreas de «tierras agrícolas situadas fuera de las explotaciones agrícolas, o sea 272.616 hectáreas de tierras de barbecho temporal, 6.740.675 hectáreas de prados y prader permanentes y 4.126.524 hectáreas de tierras cultivables que requieren mejoras secundarias. - ³ Cultivos temporales. - ⁴ Los datos sobre superficie se refieren a la sembrada.

LA SUPERFICIE TOTAL DE LA EXPLOTACION

Clasificado de acuerdo con el tamaño de la explotación

De 4 a menos de 5 ha	De 5 a menos de 10 ha	De 10 a menos de 20 ha	De 20 a menos de 50 ha	De 50 a menos de 100 ha	De 100 a menos de 500 ha	De 500 ha o más	
							0 - PRODUCTOR, UNIDAD DE EXPLOTACION Y REGIMEN DE TENENCIA
							Número y superficie de las explotaciones
121 630 6,5	340 037 18,1	223 757 11,9	77 714 4,1	8 446 0,4	3 770 0,2	316 —	Número
540 964 4,8	2 413 042 21,2	3 054 502 26,9	2 209 211 19,5	563 805 5,0	684 231 6,0	306 772 2,7	Distribución porcentual
							Superficie²
							Distribución porcentual
							Fragmentación
757 169 6,2	2 669 281 7,8	2 416 309 10,8	1 033 236 13,3	134 788 16,0	91 651 24,3	8 229 26,0	Número de parcelas en las explotaciones informantes
							Promedio de parcelas por explotación
							Número y superficie de las explotaciones según el régimen de tenencia
							Explotadas con arreglo a una sola forma de tenencia
							Propiedad del productor o que éste posee a modo de propietario
31 876 141 344	76 818 540 738	41 399 561 299	15 624 478 977	2 433 166 208	2 044 386 282	206 178 916	Número
							Superficie
							Tomadas en arrendamiento (total)
75 653 336 532	218 759 1 561 618	158 264 2 166 033	53 826 1 504 788	5 192 338 896	1 601 272 861	5 2 706	Número
							Superficie
							Por cantidad fija en efectivo y en producto
(13 934) (61 630)	(16 928) (114 713)	(9 846) (129 112)	(2 674) (76 708)	(415) (28 753)	(989) (185 460)	(2) (1 155)	Número
							Superficie
							Por parte del producto
(61 719) (274 902)	(201 831) (1 446 905)	(148 418) (2 036 921)	(51 152) (1 428 080)	(4 777) (310 143)	(612) (87 401)	(3) (1 551)	Número
							Superficie
							Explotadas con arreglo a más de una forma de tenencia
14 101 63 088	44 460 310 686	24 094 327 170	8 264 225 446	821 58 701	125 25 088	105 125 150	Número
							Superficie
							1 - APROVECHAMIENTO DE LA TIERRA
							Aprovechamiento de la tierra en las explotaciones
							Tierras arables
120 654 522 395	338 340 2 369 283	222 479 3 016 129	77 686 2 169 035	8 446 552 057	3 768 649 850	316 302 005	Número de explotaciones informantes ³
(342 012) (7 302) (173 081)	(1 374 777) (34 390) (960 116)	(1 603 627) (37 068) (1 375 434)	(1 119 600) (23 362) (1 026 073)	(294 725) (3 166) (254 166)	(345 569) (2 099) (302 182)	(194 354) (820) (106 831)	Superficie (total)
							Cultivos temporales
							Praderas temporales
							Barbecho temporal
31 465 15 765	87 097 36 819	53 237 31 145	17 514 37 052	1 624 10 543	1 336 30 579	236 4 533	Número de explotaciones informantes
							Superficie
9 784 2 804	30 930 6 940	18 806 7 228	7 473 3 124	848 1 205	494 3 802	38 234	Número de explotaciones informantes
							Superficie
							Tierras boscosas y viveros
							Número de explotaciones informantes
							Superficie
							2 - CULTIVOS - SUPERFICIE Y PRODUCCION⁴
							Cultivos en tierras arables
							Trigo y cebada (total)
282 025	1 198 559	1 431 429	947 320	218 654	277 354	155 386	Superficie
							Trigo y cebada de regadío
68 902 (100 354)	195 983 (363 445)	123 991 (381 784)	45 623 (325 935)	4 943 (85 193)	2 054 (65 144)	233 (88 399)	Número de explotaciones informantes
							Superficie
							Trigo y cebada de secano
84 212 (181 671)	261 123 (835 114)	181 421 (1 049 645)	57 733 (621 385)	6 098 (133 461)	2 533 (212 210)	147 (66 987)	Número de explotaciones informantes
							Superficie
							Arroz
15 025 21 196 44 337	27 530 47 658 96 894	8 199 15 480 30 427	6 252 22 249 34 795	390 1 549 2 251	53 683 1 762	8 1 331 3 237	Número de explotaciones informantes
							Superficie
							Producción (cáscara)

Superficie: en hectáreas
Producción: en toneladas métricas
(Salvo indicación en contrario)

CLASIFICACION POR TAMAÑOS CON ARREGLO

	Explotaciones de todos los tamaños	Menores de 0,5 ha ¹	De 0,5 a menos de 1 ha	De 1 a menos de 2 ha	De 2 a menos de 3 ha	De 3 a menos de 4 ha
Algodón (total)						
Superficie	312 537	2 507	5 557	18 814	26 097	16 654
Producción (sin desmotar)	328 194	3 361	5 669	16 773	22 556	15 792
Algodón de regadío						
Número de explotaciones informantes	144 621	15 600	14 075	17 387	16 475	10 762
Superficie	(165 774)	(1 232)	(1 880)	(4 333)	(5 904)	(6 589)
Producción	(187 749)	(2 208)	(2 556)	(4 395)	(6 570)	(8 056)
Algodón de secano						
Número de explotaciones informantes	76 183	5 250	9 308	18 738	15 929	6 794
Superficie	(146 763)	(1 275)	(3 677)	(14 481)	(20 193)	(10 065)
Producción	(140 445)	(1 153)	(3 113)	(12 378)	(15 986)	(7 736)
Cultivos permanentes						
Manzanas, peras y otras frutas de pepita						
Arboles en plantaciones compactas						
Superficie (total)	19 341	1 339	1 483	1 677	1 753	1 159
Superficie de árboles en edad productiva..	(13 055)	(766)	(1 063)	(1 067)	(1 196)	(890)
Superficie de árboles en edad no productiva	(6 286)	(573)	(420)	(610)	(557)	(269)
Albaricoques, cerezas, melocotones, ciruelas y otras frutas de hueso						
Arboles en plantaciones compactas						
Número de explotaciones informantes	150 603	38 106	20 628	17 625	11 700	9 676
Superficie (total)	28 742	2 611	2 854	2 833	1 445	2 005
Superficie de árboles en edad productiva..	(20 971)	(2 096)	(2 253)	(2 323)	(1 156)	(1 799)
Superficie de árboles en edad no productiva	(7 771)	(515)	(601)	(510)	(289)	(206)
Dátiles						
Arboles en plantaciones compactas						
Número de explotaciones informantes	87 098	26 412	14 550	13 504	13 659	6 187
Superficie (total)	54 895	4 278	6 054	7 602	6 520	6 493
Superficie de árboles en edad productiva..	(41 548)	(3 400)	(5 094)	(5 315)	(3 984)	(4 794)
Superficie de árboles en edad no productiva	(13 347)	(878)	(960)	(2 287)	(2 536)	(1 699)
Uvas						
Vides en plantaciones compactas						
Número de explotaciones informantes	302 592	78 675	27 528	32 400	21 450	21 713
Superficie	81 587	10 389	6 709	8 740	5 569	4 750
Producción	335 398	59 643	36 976	39 699	18 914	19 669
Té						
Número de explotaciones informantes	23 157	5 700	6 000	6 150	2 550	1 050
Superficie	11 874	1 016	1 481	2 498	1 714	1 224
Producción (hojas verdes)	26 595	2 244	3 669	4 839	3 636	2 254
Cultivo sucesivo y mixto (cultivos temporales o permanentes, o ambos)						
Número de explotaciones informantes	1 877 299	312 791	179 515	256 496	208 471	144 356
Superficie (total)	45 328	3 057	2 992	3 707	6 942	1 938
De regadío	(16 461)	(2 911)	(2 319)	(1 072)	(1 321)	(710)
De secano	(28 867)	(146)	(673)	(2 635)	(5 621)	(1 228)
3 - GANADOS Y AVES DE CORRAL						
Caballos, mulas y asnos						
Caballos						
Número de caballos	347 126	45 303	13 508	30 858	36 386	23 135
Mulas						
Número de mulas	99 036	15 978	4 575	6 873	6 526	6 318
Asnos						
Número de asnos	1 992 814	486 003	100 202	147 228	154 800	120 763
Camellos						
Número de camellos	246 837	104 550	28 200	15 960	12 525	7 950
Ganado vacuno						
Número de reses	5 491 957	931 455	257 403	482 969	491 553	374 938
Búfalos						
Número de búfalos	372 427	115 950	7 526	23 700	24 150	13 200

¹ Tratándose de conceptos que figuran en las secciones «Ganados y aves de corral», «Personal empleado en la agricultura» y «Población de las explotaciones agrícolas», esta clase comprende 507.600 explotaciones sin tierras.

LA SUPERFICIE TOTAL DE LA EXPLOTACION

Clasificado de acuerdo con el tamaño de la explotación

De 4 a menos de 5 ha	De 5 a menos de 10 ha	De 10 a menos de 20 ha	De 20 a menos de 50 ha	De 50 a menos de 100 ha	De 100 a menos de 500 ha	De 500 ha o más	
13 335 11 110	50 293 43 484	49 121 56 940	54 632 57 288	15 908 12 518	33 194 63 928	26 425 18 775	Algodón (total) Superficie Producción (sin desmotar)
7 725 (4 359) (3 934)	25 191 (21 735) (22 611)	23 079 (30 457) (39 317)	10 847 (32 373) (35 559)	1 872 (11 485) (7 968)	1 412 (21 002) (38 770)	196 (24 425) (15 805)	Algodón de regadío Número de explotaciones informantes Superficie Producción
5 618 (8 976) (7 176)	10 317 (28 558) (20 873)	3 010 (18 664) (17 623)	880 (22 259) (21 729)	252 (4 423) (4 550)	84 (12 192) (25 158)	3 (2 000) (2 970)	Algodón de secano Número de explotaciones informantes Superficie Producción
							Cultivos permanentes
							Manzanas, peras y otras frutas de pepita
							Arboles en plantaciones compactas
1 787 (1 688) (99)	2 172 (1 629) (543)	3 108 (2 434) (674)	3 084 (1 836) (1 248)	349 (180) (169)	542 (291) (251)	888 (15) (873)	Superficie (total) Superficie de árboles en edad productiva Superficie de árboles en edad no productiva
							Albaricoques, cerezas, melocotones, ciruelas y otras frutas de hueso
							Arboles en plantaciones compactas
5 946 1 220 (808) (412)	23 209 3 072 (2 548) (524)	15 176 4 174 (2 765) (1 409)	6 912 4 155 (3 118) (1 037)	1 026 645 (443) (202)	471 3 173 (1 638) (1 535)	128 555 (24) (531)	Número de explotaciones informantes Superficie (total) Superficie de árboles en edad productiva Superficie de árboles en edad no productiva
							Dátiles
							Arboles en plantaciones compactas
3 439 3 404 (1 797) (1 607)	6 550 6 877 (4 732) (2 145)	1 920 4 019 (3 219) (800)	483 465 (315) (150)	316 3 440 (3 315) (125)	70 5 739 (5 579) (160)	8 4 (4) (—)	Número de explotaciones informantes Superficie (total) Superficie de árboles en edad productiva Superficie de árboles en edad no productiva
							Uvas
							Vides en plantaciones compactas
17 525 4 564 21 282	54 062 11 930 45 461	37 125 11 445 56 029	10 300 10 149 28 028	1 008 3 898 7 047	648 705 1 777	158 2 739 873	Número de explotaciones informantes Superficie Producción
							Té
450 361 825	1 233 2 712 6 316	— — —	14 176 600	2 65 210	6 497 1 582	2 130 420	Número de explotaciones informantes Superficie Producción (hojas verdes)
							Cultivo sucesivo y mixto (cultivos temporales o permanentes, o ambos)
121 630 3 494 (1 539) (1 955)	340 037 9 127 (1 753) (7 374)	223 757 7 266 (2 781) (4 485)	77 714 5 714 (1 128) (4 586)	8 446 229 (71) (158)	3 770 78 (72) (6)	316 784 (784) (—)	Número de explotaciones informantes Superficie (total) De regadío De secano
							3 - GANADOS Y AVES DE CORRAL
							Caballos, mulas y asnos
							Caballos
18 961	69 461	57 642	38 734	7 748	4 703	687	Número de caballos
							Mulas
4 281	18 761	18 400	12 128	4 005	877	314	Número de mulas
							Asnos
116 194	352 523	297 252	179 215	26 166	11 653	815	Número de asnos
							Camellos
14 100	27 542	23 700	5 694	1 014	5 275	327	Número de camellos
							Ganado vacuno
315 837	1 059 596	929 947	487 656	72 277	72 928	15 398	Número de reses
							Búfalos
10 950	40 366	76 738	51 376	5 011	2 476	984	Número de búfalos

Superficie: en hectáreas
Producción: en toneladas métricas
(Salvo indicación en contrario)

CLASIFICACION POR TAMAÑOS CON ARREGLO

	Explotaciones de todos los tamaños	Menores de 0,5 ha ¹	De 0,5 a menos de 1 ha	De 1 a menos de 2 ha	De 2 a menos de 3 ha	De 3 a menos de 4 ha
Número de explotaciones que han declarado un determinado número de cabezas de ganado vacuno o búfalos o ambos						
Total de explotaciones informantes	1 620 303	335 541	109 190	191 534	166 608	125 078
Con 1 cabeza	(427 651)	(124 367)	(46 983)	(64 877)	(50 645)	(39 139)
Con 2 a 4 cabezas	(867 016)	(174 987)	(53 332)	(106 098)	(87 740)	(67 429)
Con 5 a 10 cabezas	(273 512)	(26 287)	(6 775)	(18 280)	(24 998)	(16 583)
Con 11 a 20 cabezas	(39 077)	(5 700)	(1 500)	(1 529)	(2 550)	(1 717)
Con 21 a 50 cabezas	(10 058)	(3 000)	(600)	(600)	(675)	(60)
Con 51 cabezas o más	(2 989)	(1 200)	(—)	(150)	(—)	(150)
Ganado ovino						
Número de reses	20 540 193	6 598 572	582 326	1 239 730	1 374 862	945 108
Ganado caprino						
Número de cabras	15 349 006	5 850 693	701 550	973 540	1 012 149	776 350
Ganado porcino						
Número de cerdos	4 650	1 050	1 050	—	—	—
Aves de corral						
Número de pollos	14 155 138	3 557 627	987 615	1 795 675	1 570 638	1 017 681
Número de otras aves de corral	922 813	171 450	47 134	148 118	191 490	80 214
4 - PERSONAL EMPLEADO EN LA AGRICULTURA						
Personal empleado en trabajos agrícolas en las explotaciones ⁵						
Productores y miembros de sus hogares censales ⁶						
Total de personas	3 742 352	985 034	278 851	453 988	375 991	250 991
Personas empleadas exclusivamente en trabajos agrícolas	3 280 634	652 259	252 151	421 513	359 265	243 011
Varones	(2 902 226)	(594 284)	(205 519)	(324 088)	(284 398)	(207 647)
Hembras	(378 408)	(57 975)	(46 632)	(97 425)	(74 867)	(35 364)
Personas empleadas principalmente en trabajos agrícolas	165 801	57 825	19 050	25 575	13 876	7 530
Varones	(136 813)	(53 025)	(17 400)	(19 275)	(11 926)	(6 330)
Hembras	(28 988)	(4 800)	(1 650)	(6 300)	(1 950)	(1 200)
Personas empleadas principalmente en trabajos no agrícolas	295 917	274 950	7 650	6 900	(2 850)	450
Varones	(287 463)	(267 750)	(7 650)	(6 150)	(2 550)	(450)
Hembras	(8 454)	(7 200)	(—)	(750)	(300)	(—)
5 - POBLACION DE LAS EXPLOTACIONES AGRICOLAS						
Productores y miembros de sus hogares censales						
Total de personas	12 095 880	3 565 402	848 779	1 285 497	1 047 830	768 965
Varones	6 306 077	1 842 815	441 431	655 436	547 497	395 158
Menores de 15 años	(2 859 175)	(826 003)	(207 686)	(296 194)	(248 643)	(180 416)
De 15 años o más	(3 446 902)	(1 016 812)	(233 745)	(359 242)	(298 854)	(214 742)
Hembras	5 789 803	1 722 587	407 348	630 061	500 333	373 807
Menores de 15 años	(2 615 594)	(761 728)	(185 671)	(292 812)	(222 799)	(176 102)
De 15 años o más	(3 174 209)	(960 859)	(221 677)	(337 249)	(277 534)	(197 705)
6 - FUERZA MOTRIZ Y MAQUINARIA AGRICOLA Y MEDIOS GENERALES DE TRANSPORTE						
Empleo de energía en las explotaciones agrícolas						
Número de las explotaciones que han declarado emplear:						
Energía mecánica	70 566	1 650	5 700	15 381	9 904	6 150
Energía animal	1 406 038	120 992	119 465	199 284	178 633	123 935
Energía animal y mecánica	111 121	1 725	3 675	9 575	12 550	9 785
Energía humana solamente	289 574	188 424	50 675	32 256	7 384	4 486
Empleo de equipo agrícola						
Número de explotaciones que han declarado emplear tractores que eran:						
Propiedad del productor	5 633	—	—	—	450	—
Facilitados por el arrendador u otros	171 404	3 375	8 025	24 806	21 704	15 935
Facilitados por una cooperativa	1 350	—	—	—	—	—
Facilitados por el Estado	3 300	—	1 350	150	300	—
Número de explotaciones que han declarado emplear sembradoras de granos	14 918	300	1 425	4 275	3 529	900
7 - RIEGO Y AVENAMIENTO						
Tierra realmente regada						
Superficie	4 650 870	59 961	101 162	237 508	262 319	253 755

¹Tratándose de conceptos que figuran en las secciones «Ganados y aves de corral», «Personal empleado en la agricultura» y «Población de las explotaciones agrícolas», esta clase comprende 507.600 explotaciones sin tierras. — ²Véase nota 4 al cuadro «No clasificado de acuerdo con el tamaño de la explotación». — ⁶ De 10 años o más.

LA SUPERFICIE TOTAL DE LA EXPLOTACION

Clasificado de acuerdo con el tamaño de la explotación

De 4 a menos de 5 ha	De 5 a menos de 10 ha	De 10 a menos de 20 ha	De 20 a menos de 50 ha	De 50 a menos de 100 ha	De 100 a menos de 500 ha	De 500 ha o más	
102 264 (25 710) (58 918) (15 749) (1 462) (425) (—)	304 734 (53 187) (175 567) (69 815) (5 826) (334) (5)	204 587 (19 447) (109 936) (65 379) (7 847) (1 512) (466)	69 401 (2 834) (30 036) (26 742) (7 678) (1 806) (305)	7 869 (312) (2 023) (2 276) (2 540) (715) (3)	3 218 (150) (897) (555) (661) (297) (658)	279 (—) (53) (73) (67) (34) (52)	Número de explotaciones que han declarado un determinado número de cabezas de ganado vacuno o búfalos o ambos Total de explotaciones informantes Con 1 cabeza Con 2 a 4 cabezas Con 5 a 10 cabezas Con 11 a 20 cabezas Con 21 a 50 cabezas Con 51 cabezas o más
839 900	3 253 780	3 229 951	1 734 845	365 892	308 924	66 303	Ganado ovino Número de reses
559 743	2 617 838	1 692 406	778 223	216 238	163 610	6 666	Ganado caprino Número de cabras
—	600	—	1 950	—	—	—	Ganado porcino Número de cerdos
717 250 45 851	2 087 310 93 194	1 542 562 64 264	679 788 47 816	100 862 19 855	85 300 6 977	12 830 6 450	Aves de corral Número de pollos Número de otras aves de corral
							4 - PERSONAL EMPLEADO EN LA AGRICULTURA
							Personal empleado en trabajos agrícolas en las explotaciones⁵
							Productores y miembros de sus hogares censales⁶
202 667 197 240 (181 892) (15 348)	571 095 550 001 (516 560) (33 441)	417 063 406 688 (394 149) (12 539)	171 227 164 333 (160 023) (4 310)	25 307 24 691 (24 287) (404)	9 488 8 835 (8 784) (51)	650 647 (595) (52)	Total de personas Personas empleadas exclusivamente en trabajos agrícolas Varones Hembras
4 977 (4 227) (750)	19 571 (12 971) (6 600)	10 022 (6 272) (3 750)	6 487 (4 537) (1 950)	511 (511) (—)	374 (336) (38)	3 (3) (—)	Personas empleadas principalmente en trabajos agrícolas Varones Hembras
450 (450) (—)	1 523 (1 523) (—)	353 (203) (150)	407 (353) (54)	105 (105) (—)	279 (279) (—)	— (—) (—)	Personas empleadas principalmente en trabajos no agrícolas Varones Hembras
							5 - POBLACION DE LAS EXPLOTACIONES AGRICOLAS
							Productores y miembros de sus hogares censales
643 887 333 874 (151 554) (182 320) 310 013 (145 597) (164 416)	1 859 543 982 966 (449 699) (533 267) 876 577 (390 691) (485 886)	1 368 856 726 106 (327 751) (398 355) 642 750 (295 159) (347 591)	572 792 307 849 (138 268) (169 581) 264 943 (118 937) (146 006)	94 264 52 025 (24 838) (27 187) 42 239 (17 776) (24 463)	36 326 18 994 (7 348) (11 646) 17 332 (7 713) (9 619)	3 739 1 926 (775) (1 151) 1 813 (609) (1 204)	Total de personas Varones Menores de 15 años De 15 años o más Hembras Menores de 15 años De 15 años o más
							6 - FUERZA MOTRIZ Y MAQUINARIA AGRICOLA Y MEDIOS GENERALES DE TRANSPORTE
							Empleo de energía en las explotaciones agrícolas
6 075 104 618 8 612 2 325	10 011 300 490 27 215 2 321	9 565 192 703 19 946 1 543	4 372 58 424 14 758 160	349 6 049 2 048 —	1 273 1 385 1 112 —	136 60 120 —	Número de las explotaciones que han declarado emplear: Energía mecánica Energía animal Energía animal y mecánica Energía humana solamente
— 14 237 150 300	685 36 091 450 —	1 355 26 806 150 1 200	1 276 17 254 600 —	240 2 157 — —	1 371 1 014 — —	256 — — —	Empleo de equipo agrícola Número de explotaciones que han declarado emplear tractores que eran: Propiedad del productor Facilitados por el arrendador u otros Facilitados por una cooperativa Facilitados por el Estado
750	1 897	911	664	69	122	76	Número de explotaciones que han declarado emplear sembradoras de granos
							7 - RIEGO Y AVENAMIENTO
							Tierra realmente regada
236 554	871 982	955 042	897 904	231 737	331 979	210 967	Superficie

Fecha del censo y período de referencia

La enumeración dio comienzo el 4 de abril de 1960. El grueso de los trabajos quedó ultimado antes de transcurridas dos semanas.

Los datos sobre los conceptos representan la situación reinante el 1 de abril de 1960, o alrededor de dicha fecha. Los datos sobre superficie cosechada y cantidades cosechadas o recolectadas se refieren al año agrícola de 1959.

Método de acopio y elaboración de los datos

Unas dos semanas antes de dar comienzo a la enumeración se enviaron cuestionarios por medio de las oficinas postales a la mayoría de los hogares censales enclavados en zonas rurales, invitándose a los interesados a rellenar el cuestionario y entregarlo al enumerador cuando lo solicitara. Sin embargo, el enumerador quedó encargado directamente de obtener un cuestionario para cada « lugar » que lo requiriera.

El cuestionario empleado para el censo de población y viviendas de 1960 contenía la siguiente pregunta: « ¿Alguno de los que viven en este hogar censal explota una finca? » Si la respuesta era afirmativa, el enumerador venía obligado a obtener un cuestionario para el productor. Si la respuesta era negativa, el enumerador tenía instrucciones de preguntar si algún miembro del hogar censal recolectó o cosechó productos en 1959, criaba ganado o aves de corral o tenía un estanque piscícola el 1 de abril de 1960. La respuesta afirmativa a cualquiera de estas preguntas adicionales llevaba consigo la obligación de rellenar un cuestionario censal. Al enumerador se le dieron asimismo instrucciones de formular preguntas acerca de los terrenos en que no viviera nadie para determinar si era necesario rellenar un cuestionario censal relativo a la persona encargada de tales terrenos.

Ultimada la enumeración, los cuestionarios fueron remitidos a la Oficina de Operaciones Agrícolas de Parsons, Kansas, Estados Unidos, donde fueron excluidos de toda elaboración ul-

terior los cuestionarios que no representaban unidades de explotación con arreglo a la descripción contenida en el censo.

Alcance y definición de los conceptos

0 - PRODUCTOR, UNIDAD DE EXPLOTACIÓN Y RÉGIMEN DE TENENCIA

Unidad de explotación

Se consideraron unidades de explotación todos los « lugares » en que se produjeron cultivos en 1959, o en que se criaba ganado o un mínimo de cinco aves de corral el 1 de abril de 1960, o alrededor de dicha fecha. El término « lugar » designa todas las tierras bajo el dominio de una persona o sociedad con exclusión de los terrenos utilizados por las fuerzas armadas de los Estados Unidos, pudiendo ejercerse el dominio por propiedad o administración o bien por arrendamiento, alquiler, permiso, régimen de ocupación sin título o acuerdos oficiales.

Superficie total de la explotación. Se calculó la superficie considerándola la suma de las superficies declaradas en calidad de propias, tomadas en arrendamiento, explotadas con permiso, ocupadas sin título, y facilitadas por el gobierno en concepto de vivienda menos los terrenos dados en arrendamiento.

Régimen de tenencia

En *explotaciones propiedad del productor o que éste posee a modo de propietario* están incluidas las fincas cuyas tierras son propiedad del productor en su totalidad o aquellas en que una parte de los terrenos es propiedad del productor, mientras el resto está compuesto por tierras explotadas con autorización, en régimen de ocupación sin título o bien facilitadas por el Estado. Se consideran tierras propiedad del productor todos los terrenos que el productor o su esposa poseen en virtud de título de propiedad, contrato de compraventa, leyes de cesión de terrenos o a título

de heredero o fideicomisario de una propiedad indivisa, con exclusión de los terrenos utilizados por las fuerzas armadas de los Estados Unidos.

En *explotaciones tomadas en arrendamiento* figuran todos los terrenos alquilados o arrendados a propietarios privados, sean particulares, sociedades o corporaciones, incluso las tierras explotadas por el productor en régimen de aparcería por cuenta de otros.

Las *fincas explotadas por ocupantes sin títulos* comprenden las explotaciones ocupadas en su totalidad en régimen « prestatario », sin título de propiedad ni permiso, arrendamiento o autorización por parte del Estado.

1 - APROVECHAMIENTO DE LA TIERRA

Los datos sobre este concepto sólo se solicitaron respecto de las explotaciones de 10 áreas o más.

Tierras de cultivo

Comprenden todas las tierras explotadas para la producción de cultivos temporales y permanentes en 1959, las dedicadas exclusivamente a pastos en 1959 o en el primer trimestre de 1960, las tierras de cultivo ociosas y las plantadas para el mejoramiento del suelo de cultivos no cosechados. Comprende asimismo los terrenos no explotados que en opinión del productor eran susceptibles de ser desmontados, plantados y cosechados satisfactoriamente para la producción de cultivos extensivos, hortalizas, frutas o nueces.

Pastos

Comprenden las tierras no plantadas de cultivo que:

- a) se dedicaran al pastoreo de ganado en 1959 o en el primer trimestre de 1960;
- b) que en opinión del productor pudieran mantener una vegetación suficiente para el pastoreo siempre que el desmonte y el pastoreo no le acarrearán daños graves.

Toda otra clase de tierras

Comprende todas las que no se clasificaron como de cultivo o pastos, tales como las parcelas que ocupan la casa y las dependencias de la explotación, las superficies ocupadas por estan-

ques, zanjas, pantanos, taludes, escolleras, caminos, tierras arbustivas, tierras baldías y zonas forestales.

2 - CULTIVOS

Sólo se solicitaron datos sobre la superficie dedicada a un cultivo si la producción de la explotación alcanzaba un mínimo de 23 kilogramos.

En los casos en que dos o más cultivos, o dos o más plantaciones del mismo cultivo, se cosecharon en 1959 de un mismo terreno, había de indicarse la superficie para cada uno de los cultivos o plantaciones, siempre que la producción total de la explotación sumara un mínimo de 23 kilogramos.

Por lo que respecta a los árboles frutales que suelen cultivarse en las explotaciones, se recogió información sobre la producción total obtenida en 1959 y asimismo sobre el número de árboles o plantas, en edad productiva o no productiva, que existían en la explotación con fecha 1 de abril de 1960. En el caso del árbol del pan, nueces de betel, cocos, guayabas, guanábanos y anonas, los datos representan las cantidades totales recolectadas o recogidas en 1959, en los terrenos de la explotación y en otros.

3 - GANADO Y AVES DE CORRAL

Los datos se refieren a todas las cabezas de ganado y aves de corral que había en las explotaciones el 1 de abril de 1960, independientemente de su propiedad. El ganado que deambulaba en libertad o se apacentaba en tierras públicas quedó atribuido a la finca explotada por la persona que tenía el dominio de tal ganado.

* * *

FUENTE: Estados Unidos. Department of Commerce, Bureau of the Census. *United States census of agriculture 1959*. Volume I, Part 52, *Guam*. Washington, D.C., 1961. Para los datos sobre 1950 véase *Informe sobre el censo agropecuario mundial de 1950*. Volumen 1, *Resultados del censo por países*, Organización de las Naciones Unidas para la Agricultura y la Alimentación, Roma, 1955.

Superficie: en hectáreas
 Producción: en toneladas métricas
 (Salvo indicación en contrario)

ISLA DE GUAM

No clasificado de acuerdo con el tamaño
 de la unidad de explotación

0 - PRODUCTOR, UNIDAD DE EXPLOTACION Y REGIMEN DE TENENCIA

Número y superficie de las explotaciones

Número 2 028
 Superficie..... 12 994

Número y superficie de las explotaciones según el régimen de tenencia

Explotadas con arreglo a una sola forma de tenencia

Propiedad del productor o que éste posee a modo de propietario

Número 1 253
 Superficie..... 10 420

Tomadas en arrendamiento

Número 72
 Superficie..... 316

Explotadas por ocupantes sin título

Número 355
 Superficie..... 953

Explotadas con arreglo a más de una forma de tenencia

Número 348
 Superficie..... 1 305

1 - APROVECHAMIENTO DE LA TIERRA

Aprovechamiento de la tierra en las explotaciones

Tierras de cultivo

Número de explotaciones informantes 1 360
 Superficie..... 6 887

Pastos

Número de explotaciones informantes 348
 Superficie..... 3 434

Toda otra clase de tierras

Número de explotaciones informantes 881
 Superficie..... 2 673

2 - CULTIVOS - SUPERFICIE Y PRODUCCION

Cultivos en tierras arables

Arroz

Número de explotaciones informantes 2
 Superficie..... 3
 Producción 3

Maíz

Número de explotaciones informantes 100
 Superficie..... 30
 Producción 20

Frijoles (mungo)

Número de explotaciones informantes 4

Yuca (casabe o mandioca)

Número de explotaciones informantes 244
 Superficie..... 24
 Producción 43

Batatas (camotes)

Número de explotaciones informantes 160
 Superficie..... 24
 Producción 31

Colocasia (caladio o taro)

Número de explotaciones informantes 501
 Superficie..... 59
 Producción 77

Ñame

Número de explotaciones informantes 301
 Superficie..... 15
 Producción 44

Pimientos

Número de explotaciones informantes 149
 Superficie..... 5
 Producción 7

Repollo pekinensis

Número de explotaciones informantes 95
 Superficie..... 10
 Producción 20

Lechuga

Número de explotaciones informantes 7

Sandías y melones

Superficie..... 42
 Producción 72

Calabazas

Número de explotaciones informantes 115
 Superficie..... 12
 Producción 20

Pepinos

Número de explotaciones informantes 110
 Superficie..... 35
 Producción 76

Berenjenas

Número de explotaciones informantes 370
 Superficie..... 21
 Producción 30

Tomates

Número de explotaciones informantes 106
 Superficie..... 11
 Producción 14

Cebollas frescas

Número de explotaciones informantes 106
 Superficie..... 8
 Producción 10

Rábanos

Número de explotaciones informantes 54
 Superficie..... 2
 Producción 4

Frijoles verdes

Número de explotaciones informantes 240
 Superficie..... 28
 Producción 23

Maíz verde

Número de explotaciones informantes 102
 Superficie..... 26
 Producción 25

Cultivos permanentes

Naranjas

Número de explotaciones informantes 407
 Número de árboles..... 2 178
 Producción 16

Tangerinas

Número de explotaciones informantes 422
 Número de árboles..... 3 372
 Producción 31

Límones y limas

Número de explotaciones informantes 602
 Número de árboles..... 3 431
 Producción 24

Superficie: en hectáreas
 Producción: en toneladas métricas
 (Salvo indicación en contrario)

ISLA DE GUAM

No clasificado de acuerdo con el tamaño
 de la unidad de explotación

Toronjas			Papayas	
Número de explotaciones informantes	76	Número de explotaciones informantes	417	
Número de árboles	228	Número de árboles	6 643	
Producción	2	Producción	35	
Arbol del pan¹			Café	
Número de explotaciones informantes	513	Número de árboles	232	
Producción	143			
Mangos			Cocos¹	
Número de explotaciones informantes	498	Número de explotaciones informantes	882	
Número de árboles	2 320	Producción	505	
Producción	66			
Aguacates o paltos			3 - GANADO Y AVES DE CORRAL	
Número de explotaciones informantes	474	Caballos		
Número de árboles	2 798	Número de explotaciones informantes	36	
Producción	19	Número de caballos	124	
Anonas¹			Ganado vacuno	
Número de explotaciones informantes	46	Número de explotaciones informantes	1 021	
Producción	2	Total de reses	5 860	
Anona blanca			Vacas lecheras²	
Número de explotaciones informantes	11	Número de explotaciones informantes	147	
Número de árboles	159	Número de vacas lecheras	305	
Guayabas¹			Otro ganado vacuno	
Número de explotaciones informantes	177	Número de explotaciones informantes	992	
Producción	5	Número de cabezas de otro ganado vacuno	5 555	
Guanábanos¹			Búfalos (carabaos)	
Número de explotaciones informantes	182	Número de explotaciones informantes	293	
Producción	7	Número de búfalos o carabaos	984	
Nueces de betel¹			Ganado caprino	
Número de explotaciones informantes	161	Número de explotaciones informantes	456	
Producción	17	Número de reses	2 592	
Bananos			Ganado porcino	
Número de explotaciones informantes	889	Número de explotaciones informantes	1 220	
Número de plantas	83 593	Número de cerdos	7 118	
Producción	157			
Plátanos			Aves de corral	
Número de explotaciones informantes	851	Pollos (de 4 meses o más)		
Número de plantas	70 094	Número de explotaciones informantes	1 879	
Producción	143	Número de pollos	137 071	
Piñas			Patos	
Número de explotaciones informantes	165	Número de explotaciones informantes	159	
Número de plantas	77 816	Número de patos	2 137	
Producción	22	Palomas		
		Número de explotaciones informantes	71	
		Número de palomas	2 048	

¹ Los datos representan las cantidades totales cosechadas o recogidas en 1959, en los terrenos de la explotación y en otros. - ² Vacas ordeñadas en cualquier momento de 1959 o en 1960 hasta la fecha de la enumeración.

Superficie: en hectáreas
Producción: en toneladas métricas
(Salvo indicación en contrario)

CLASIFICACION POR TAMAÑOS
CON ARREGLO A LA SUPERFICIE TOTAL
DE LA EXPLOTACION

ISLA DE GUAM
Clasificado de acuerdo
con el tamaño de la explotación

	Explotaciones de todos los tamaños	Menores de 1 ha	De 1 a menos de 5 ha	De 5 a menos de 10 ha	De 10 a menos de 20 ha	De 20 a menos de 50 ha	De 50 ha o más
0 - PRODUCTOR, UNIDAD DE EXPLOTACION Y REGIMEN DE TENENCIA							
Número y superficie de las explotaciones							
Número	2 028	815	917	130	86	56	24
Distribución porcentual	100,0	40,2	45,2	6,4	4,2	2,8	1,2
Superficie	12 994	136	2 078	874	1 142	1 699	7 065
Distribución porcentual	100,0	1,0	16,0	6,7	8,8	13,1	54,4
Número y superficie de las explotaciones según el régimen de tenencia							
Explotadas con arreglo a una sola forma de tenencia							
Propiedad del productor o que éste posea a modo de propietario							
Número	1 253	614	421	89	63	49	17
Superficie	10 420	87	872	608	868	1 534	6 451
Tomadas en arrendamiento							
Número	72	19	42	2	4	3	2
Superficie	316	4	84	11	54	61	102
Explotadas por ocupantes sin título							
Número	355	155	169	17	8	3	3
Superficie	953	36	299	113	95	60	350
Explotadas con arreglo a más de una forma de tenencia							
Número	348	27	285	22	11	1	2
Superficie	1 305	9	823	142	125	44	162
1 - APROVECHAMIENTO DE LA TIERRA							
Aprovechamiento de la tierra en las explotaciones							
Tierras de cultivo							
Número de explotaciones informantes	1 360	284	803	121	79	52	21
Superficie	6 887	76	1 289	546	597	850	3 529
Pastos							
Número de explotaciones informantes	348	46	185	44	36	25	12
Superficie	3 434	9	313	174	303	493	2 142
Toda otra clase de tierras							
Número de explotaciones informantes	881	251	452	74	52	36	16
Superficie	2 673	51	476	154	242	356	1 394
2 - CULTIVOS - SUPERFICIE Y PRODUCCION							
Cultivos en tierras arables							
Maíz							
Número de explotaciones informantes	100	16	55	13	5	10	1
Superficie	30	2	14	5	1	4	4
Producción	20	2	11	3	1	3	—
Colocasia (caladio o taro)							
Número de explotaciones informantes	501	112	301	39	24	20	5
Superficie	59	5	36	8	3	6	1
Producción	77	13	45	9	6	4	—
Peplnos							
Número de explotaciones informantes	110	8	53	13	16	16	4
Superficie	35	—	6	5	7	16	1
Producción	76	1	10	11	23	21	10
Cultivos permanentes							
Naranjas							
Número de explotaciones informantes	407	89	204	44	34	26	10
Número de árboles	2 178	276	675	346	546	171	164
Producción	16	1	6	3	3	3	—
Tangerinas							
Número de explotaciones informantes	422	93	196	56	35	29	13
Número de árboles	3 372	295	974	542	752	381	428
Producción	31	2	12	6	5	4	2
Límones y limas							
Número de explotaciones informantes	602	168	300	51	42	30	11
Número de árboles	3 431	509	1 411	622	338	298	253
Producción	24	4	11	3	3	2	1
Arbol del pan¹							
Número de explotaciones informantes	513	113	265	52	40	32	11
Producción	143	19	69	21	16	14	4

¹ Los datos representan las cantidades totales cosechadas o recogidas en 1959, en terrenos de la explotación o en otros.

Superficie: en hectáreas
Producción: en toneladas métricas
(Salvo indicación en contrario)

CLASIFICACION POR TAMAÑOS
CON ARREGLO A LA SUPERFICIE TOTAL
DE LA EXPLOTACION

ISLA DE GUAM
Clasificado de acuerdo
con el tamaño de la explotación

	Explotaciones de todos los tamaños	Menores de 1 ha	De 1 a menos de 5 ha	De 5 a menos de 10 ha	De 10 a menos de 20 ha	De 20 a menos de 50 ha	De 50 ha o más
Mangos							
Número de explotaciones informantes	498	129	252	46	32	29	10
Número de árboles	2 320	282	1 162	308	174	208	186
Producción	66	10	32	12	6	5	1
Agucates o paltos							
Número de explotaciones informantes	474	116	238	47	37	25	11
Número de árboles	2 798	430	994	500	353	237	284
Producción	19	3	8	2	3	2	1
Guayabas¹							
Número de explotaciones informantes	177	36	100	18	12	10	1
Producción	5	1	3	1	—	—	—
Guanábanos¹							
Número de explotaciones informantes	182	20	98	28	17	13	6
Producción	7	1	2	2	1	1	—
Nueces de betel¹							
Número de explotaciones informantes	161	38	68	17	20	11	7
Producción	17	2	9	1	3	1	1
Bananos							
Número de explotaciones informantes	889	294	442	61	44	36	12
Número de plantas	83 593	8 603	40 861	10 046	8 635	11 428	4 020
Producción	157	24	69	18	18	15	13
Plátanos							
Número de explotaciones informantes	851	243	460	57	47	31	13
Número de plantas	70 094	7 218	43 122	8 035	5 831	3 673	2 215
Producción	143	24	80	17	10	6	6
Piñas							
Número de explotaciones informantes	165	28	98	18	11	8	2
Número de plantas	77 816	1 158	15 991	11 109	47 750	1 638	170
Producción	22	1	7	5	8	1	—
Papayas							
Número de explotaciones informantes	417	129	215	30	23	14	6
Número de plantas	6 643	726	3 199	1 109	895	512	202
Producción	35	4	10	14	2	3	2
Cocos¹							
Número de explotaciones informantes	882	233	460	76	57	43	13
Producción	505	48	238	76	67	41	35
3 - GANADO Y AVES DE CORRAL							
Caballos							
Número de explotaciones informantes	36	4	14	4	6	2	6
Número de caballos	124	21	54	8	7	4	30
Ganado vacuno							
Número de explotaciones informantes	1 021	334	469	89	66	44	19
Total de reses	5 860	858	1 695	456	492	716	1 643
Vacas lecheras ²							
Número de explotaciones informantes	147	26	63	17	16	19	6
Número de vacas lecheras	305	35	98	27	34	87	24
Otro ganado vacuno							
Número de explotaciones informantes	992	330	450	87	64	42	19
Número de cabezas de otro ganado vacuno	5 555	823	1 597	429	458	629	1 619
Carabaos							
Número de explotaciones informantes	293	60	152	30	26	17	8
Número de carabaos	984	137	362	104	136	70	175
Ganado caprino							
Número de explotaciones informantes	456	160	217	39	18	14	8
Número de cabras	2 592	635	990	272	259	233	203
Cerdos							
Número de explotaciones informantes	1 220	453	559	89	58	44	17
Número de cerdos	7 118	1 782	2 632	870	720	523	591
Aves de corral							
Pollos (de 4 meses o más)							
Número de explotaciones informantes	1 879	738	866	124	82	50	19
Número de pollos	137 071	34 824	54 622	17 872	13 272	6 251	10 230

¹ Los datos representan las cantidades totales cosechadas o recogidas en 1959, en terrenos de la explotación y en otros. — ² Vacas ordeñadas en cualquier momento de 1959 ó 1960 hasta la fecha de la enumeración.

Superficie: en hectáreas
 Producción: en toneladas métricas
 (Salvo indicación en contrario)

ISLA DE GUAM

DATOS DE LOS CENSOS DE 1950 Y 1960

	1950	1960		1950	1960
0 - PRODUCTOR, UNIDAD DE EXPLOTACION Y REGIMEN DE TENENCIA			Colocasia (caladio o taro)		
Número y superficie de las explotaciones, por tamaños			Número de explotaciones informantes	521	501
Explotaciones de todos los tamaños			Superficie	77	59
Número	2 262	2 028	Producción	127	77
Superficie	10 025	12 994	Cultivos permanentes		
Explotaciones menores de 1 hectárea			Tangerinas		
Número	860	815	Número de explotaciones informantes	404	422
Superficie	149	136	Número de árboles	1 995	3 372
Explotaciones de 1 a menos de 5 hectáreas			Mangos		
Número	1 001	917	Número de explotaciones informantes	461	498
Superficie	2 164	2 078	Número de árboles	1 758	2 320
Explotaciones de 5 a menos de 10 hectáreas			Bananos y plátanos		
Número	211	130	Número de plantas	142 222	153 687
Superficie	1 362	874	Piñas		
Explotaciones de 10 a menos de 20 hectáreas			Número de explotaciones informantes	169	165
Número	119	86	Número de plantas	35 603	77 816
Superficie	1 535	1 142	Papayas		
Explotaciones de 20 a menos de 50 hectáreas			Número de explotaciones informantes	178	417
Número	55	56	Número de árboles	2 211	6 643
Superficie	1 599	1 699	3 - GANADO Y AVES DE CORRAL		
Explotaciones de 50 hectáreas o más			Ganado vacuno		
Número	16	24	Número de explotaciones informantes	801	1 021
Superficie	3 216	7 065	Número de reses	2 847	5 860
Tamaño medio de la explotación	4.4	6.4	Búfalos (carabaos)		
2 - CULTIVOS - SUPERFICIE Y PRODUCCION			Número de explotaciones informantes	375	293
Cultivos en tierras arables			Número de búfalos o carabaos	679	1 984
Maíz ¹			Ganado caprino		
Superficie	279	56	Número de explotaciones informantes	259	456
Producción	259	45	Número de cabras	748	2 592
			Ganado porcino		
			Número de explotaciones informantes	1 545	1 220
			Número de cerdos	7 056	7 118
			Pollos		
			Número de explotaciones informantes	2 164	1 879
			Número de pollos	132 781	137 071 ²

¹ Comprende maíz verde. - ² Pollos de 4 meses o más.

ISLAS SEYCHELLES

Fecha del censo y período de referencia

La enumeración se llevó a cabo de octubre de 1960 a enero de 1961.

Los datos sobre producción se refieren al año 1959; todos los demás al 31 de octubre de 1960.

Método de acopio y elaboración de los datos

El censo agropecuario se levantó procediendo a una enumeración postal de las explotaciones de un mínimo de 20 acres, a una enumeración completa de 84 pequeñas explotaciones de 5 acres y de 4 explotaciones de 10 acres arrendadas por el Estado a arrendatarios escogidos, y a una encuesta limitada, sobre cabezas de ganado en pequeñas explotaciones de un mínimo de 2 acres

Alcance y definición de los conceptos

0 - PRODUCTOR, UNIDAD DE EXPLOTACIÓN Y RÉGIMEN DE TENENCIA

Unidad de explotación

Se consideraron como tales los terrenos de una extensión mínima de 2 acres sometidos al control del productor.

Cuando dos o más plantaciones eran del mismo propietario, pero su administración y supervisión corrían a cargo de distintas personas, se clasificaron como explotaciones distintas.

1 - APROVECHAMIENTO DE LA TIERRA

Los datos sobre aprovechamiento de la tierra son estimaciones cuando se trata de explotaciones desde 2 a menos de 20 acres, excepto las pequeñas explotaciones patrocinadas por el Estado que fueron objeto de enumeración, así como las propiedades de un mínimo de 20 acres.

Tierras arables

Comprende las tierras donde no hay cocos ni árboles forestales, en las cuales se levantaban

o podían levantarse cultivos como caña de azúcar, hortalizas, tabaco, yuca, etc.

Tierras de cultivos permanentes

Comprenden las plantadas de cocos, canela y café, cultivados solos o asociados.

Montes o bosques

Comprenden todas las tierras con bosques naturales o plantados que tenían valor por la leña, la madera o los productos forestales de ellas obtenidos.

Toda otra clase de tierras

Comprende la superficie ocupada por la casa y dependencias de la explotación y las laderas rocosas no aptas para el cultivo.

2 - CULTIVOS

Los datos sobre superficie de cultivos se refieren a la superficie cosechada al 31 de octubre de 1960.

3 - GANADO Y AVES DE CORRAL

Los datos se refieren al número de cabezas de ganado y aves de corral que se encontraban en la explotación, independientemente de que pertenecieran al productor o a sus empleados.

4 - PERSONAL OCUPADO EN LA AGRICULTURA

Los datos se refieren al 31 de octubre de 1960. En las cifras no están incluidos los niños menores de 15 años.

9 - PRODUCTOS FORESTALES Y PESQUEROS

La producción de madera se refiere a las cantidades vendidas por las explotaciones de una superficie mínima de 10 acres (4,05 hectáreas) durante 1959.

* * *

FUENTE: *Seychelles agricultural census 1960. Report and tables.* Victoria, Census Commissioner.

Superficie: en hectáreas
Producción: en toneladas métricas
(Salvo indicación en contrario)

ISLAS SEYCHELLES
No clasificado de acuerdo
con el tamaño de la explotación

0 - PRODUCTOR, UNIDAD DE EXPLOTACION Y REGIMEN DE TENENCIA

Número y superficie de las explotaciones	
Número	3 077
Superficie	25 905

1 - APROVECHAMIENTO DE LA TIERRA

Aprovechamiento de la tierra en las explotaciones¹ (superficie)	
Tierras arables	1 004
Tierras de cultivos permanentes	12 254
Montes o bosques	4 494
Toda otra clase de tierras	7 686

2 - CULTIVOS² - SUPERFICIE Y PRODUCCION

Cultivos en tierras arables	
Maíz	
Número de explotaciones informantes	31
Superficie	74
Yuca (casabe o mandioca)	
Número de explotaciones informantes	191
Superficie	57
Batatas (camotes) y ñame	
Número de explotaciones informantes	136
Superficie	28
Caña de azúcar	
Número de explotaciones informantes	175
Superficie	40
Pachuli	
Número de explotaciones informantes	46
Superficie	24
Tabaco	
Número de explotaciones informantes	97
Superficie	21
Hortalizas	
Número de explotaciones informantes	116
Superficie	32
Cultivos permanentes	
Frutos cítricos	
Número de explotaciones informantes	55
Superficie	21
Arbol del pan	
Producción	986 ³
Jaca	
Producción	2 875 ³

Bananos y plátanos

Número de explotaciones informantes	254
Superficie	86

Canela

Número de explotaciones informantes	306
Superficie	5 188

Vainilla

Número de explotaciones informantes	191
Superficie	287

Café

Número de explotaciones informantes	60
Superficie	21

Cocos

Número de explotaciones informantes	370
Superficie	8 405
Número de cocos (en millares)	32 632

3 - GANADO Y AVES DE CORRAL

Ganado vacuno

Total de reses	1 589
Reses menores de 2 años	(600)
Reses de 2 años o más	(989)

Cabras

Número de cabras	260
------------------------	-----

Ganado porcino

Total de cerdos	3 058
Cerdos menores de 6 meses	(1 147)
Cerdas y lechonas de 6 meses o más destinadas a la reproducción	(714)
Otros cerdos	(1 197)

Aves de corral³

Número de pollos	19 675
Número de pavos	476
Número de patos	1 522

4 - PERSONAL OCUPADO EN LA AGRICULTURA

Número de personas empleadas en trabajos agrícolas en las explotaciones

Total de personas	5 910
Varones	(3 732)
Hembras	(2 178)

9 - PRODUCTOS FORESTALES Y PESQUEROS

Productos forestales obtenidos en las explotaciones

Leña	
Producción (metros cúbicos)	13 133

¹ No comprende información sobre 467 hectáreas de terrenos enclavados en explotaciones sobre las cuales no se dispone de datos relativos al aprovechamiento de la tierra. - ² Los datos sobre cultivos comprenden fincas de un mínimo de 8,09 hectáreas y 88 pequeñas explotaciones patrocinadas por el Estado. - ³ Estimaciones.

Superficie: en hectáreas
Producción: en toneladas métricas
(Salvo indicación en contrario)

CLASIFICACION POR TAMAÑOS
CON ARREGLO A LA SUPERFICIE TOTAL
DE LA EXPLOTACION

ISLAS SEYCHELLES¹
Clasificado de acuerdo
con el tamaño de la explotación

	Explotaciones de todos los tamaños	Meno- res de 0,8 ha	De 0,8 a me- nos de 1 ha	De 1 a me- nos de 2,02 ha	De 2,02 a me- nos de 4,05 ha	De 4,05 a me- nos de 8,09 ha	De 8,09 a me- nos de 20,2 ha	De 20,2 a me- nos de 40,4 ha	De 40,4 a me- nos de 101 ha	De 101 a me- nos de 202 ha	De 202 a me- nos de 405 ha	De 405 a me- nos de 1011 ha	De 1 011 ha o más
		Meno- res de 2 acres	De 2 a me- nos de 2,5 acres	De 2,5 a me- nos de 5 acres	De 5 a me- nos de 10 acres	De 10 a me- nos de 20 acres	De 20 a me- nos de 50 acres	De 50 a me- nos de 100 acres	De 100 a me- nos de 250 acres	De 250 a me- nos de 500 acres	De 500 a me- nos de 1000 acres	De 1 000 a me- nos de 2500 acres	De 2 500 acres o más
0 - PRODUCTOR, UNIDAD DE EXPLOTACION Y REGIMEN DE TENENCIA													
Número y superficie de las explotaciones													
Número	3 077	1 934	122	272	283	161	131	61	57	31	17	6	2
Distribución porcentual	100,0	62,9	4,0	8,8	9,2	5,2	4,3	2,0	1,8	1,0	0,5	0,2	0,1
Superficie	25 905	282	100	369	695	875	1 679	1 632	3 632	4 091	5 035	3 873	3 642
Distribución porcentual	100,0	1,1	0,4	1,4	2,7	3,4	6,5	6,3	14,0	15,8	19,4	15,0	14,0

¹ Sólo se dispone de datos sobre cultivos clasificados con arreglo a la superficie total de las explotaciones cuando se trata de fincas de un mínimo de 8,09 hectáreas; véase el cuadro que figura a continuación.

	Explotaciones de 8,09 ha o más	De 8,09 a me- nos de 20,2 ha	De 20,2 a me- nos de 40,5 ha	De 40,5 a me- nos de 101 ha	De 101 a me- nos de 202 ha	De 202 a me- nos de 405 ha	De 405 a me- nos de 1 011 ha	De 1 011 ha o más
	Explotaciones de 20 acres o más	De 20 a me- nos de 50 acres	De 50 a me- nos de 100 acres	De 100 a me- nos de 250 acres	De 250 a me- nos de 500 acres	De 500 a me- nos de 1 000 acres	De 1 000 a me- nos de 2 500 acres	De 2 500 acres o más
2 - CULTIVOS^a - SUPERFICIE								
Cultivos en tierras arables								
Maíz								
Número de explotaciones informantes	31	12	3	5	5	4	2	—
Superficie	74	1	1	12	11	7	42	—
Yuca (casabe o mandioca)								
Número de explotaciones informantes	191	113	24	26	14	10	3	1
Superficie	57	19	11	10	6	6	1	4
Batatas (camotes) y ñame								
Número de explotaciones informantes	136	82	10	21	10	9	3	1
Superficie	28	13	2	5	4	3	1	—
Caña de azúcar								
Número de explotaciones informantes	175	105	19	30	11	8	1	1
Superficie	40	21	5	6	4	3	—	1
Pachuí								
Número de explotaciones informantes	46	18	9	8	7	3	—	1
Superficie	24	2	6	2	3	10	—	1
Tabaco								
Número de explotaciones informantes	97	43	16	21	9	6	1	1
Superficie	21	4	3	5	3	2	3	1
Hortalizas								
Número de explotaciones informantes	116	52	17	21	12	9	4	1
Superficie	32	6	5	7	6	5	3	—
Cultivos permanentes								
Frutos cítricos								
Número de explotaciones informantes	55	13	13	10	8	9	1	1
Superficie	21	9	3	2	2	4	—	1
Bananos y plátanos								
Número de explotaciones informantes	254	142	36	39	22	12	2	1
Superficie	86	27	19	18	12	6	1	3
Canela								
Número de explotaciones informantes	306	177	43	48	23	11	3	1
Superficie	5 188	586	531	1 305	1 149	739	858	20
Vainilla								
Número de explotaciones informantes	191	79	40	35	21	12	3	1
Superficie	287	73	38	71	33	62	4	6
Café								
Número de explotaciones informantes	60	17	10	14	8	10	—	1
Superficie	21	3	4	4	3	5	—	2
Cocos								
Número de explotaciones informantes	370	206	57	57	28	17	3	2
Superficie	8 405	856	751	1 552	1 673	1 809	1 113	651

^a Los datos sobre cultivos comprenden también 88 pequeñas explotaciones patrocinadas por el Estado.

ISLAS VIRGENES (E.U.A.)

Fecha del censo y período de referencia

La enumeración para el censo agropecuario dio comienzo el 1 de abril de 1960 en unión de los censos de población y vivienda, terminándose durante el mes de abril.

Los datos relativos a superficie de las explotaciones, tenencia de la tierra, aprovechamiento de la tierra, árboles frutales y de nueces, maquinaria agrícola, y ganado y aves de corral reflejan la situación en cada una de las distintas explotaciones en la fecha de la enumeración. Los datos sobre superficie y producción de cultivos se refieren a los cosechados durante el año agrícola 1959.

Método de acopio y elaboración de los datos

El cuestionario empleado por los enumeradores para levantar el censo de la población y la vivienda de 1960 contenía la siguiente pregunta: « ¿Radica esta casa en una explotación agrícola? » Si la respuesta era afirmativa, el enumerador sabía inmediatamente que había de rellenarse un cuestionario agrícola. Si la respuesta era negativa, el enumerador tenía instrucciones de preguntar si el lugar tenía un mínimo de 3 acres. La respuesta afirmativa indicaba la obligación de rellenar un cuestionario agrícola. En caso contrario, el enumerador tenía instrucciones de formular otras preguntas para determinar si en el lugar se realizaban operaciones agrícolas y en tal caso obtener el correspondiente cuestionario.

Al enumerador se le dieron también instrucciones de formular un número suficiente de preguntas sobre los terrenos deshabitados para determinar si era necesario rellenar un cuestionario agrícola relativo a la persona que tenía a su cargo tales terrenos. Esta medida se encaminaba a asegurar la enumeración de todas las tierras empleadas con fines agrícolas, independientemente de que fueran explotadas por un

individuo, una sociedad, una corporación o una institución.

Terminada la enumeración, todos los cuestionarios censales fueron remitidos a la Oficina de Operaciones Agrícolas de Parsons, Kansas, Estados Unidos, en la que se retiraron de toda ulterior elaboración los cuestionarios que no representaban unidades de explotación con arreglo a la definición del censo.

Alcance y definición de los conceptos

0 - PRODUCTOR, UNIDAD DE EXPLOTACIÓN Y RÉGIMEN DE TENENCIA

Productor

Este término designa la persona que explota una finca, efectuando los trabajos ella misma o inspeccionando directamente tales labores. Tratándose de una sociedad, sólo se consideró productor a uno de los socios.

Unidad de explotación

Se consideraron explotaciones todos los «lugares» de un mínimo de 3 acres si en ellos se realizaba alguna operación agrícola. Los de menos de 3 acres se consideraron explotaciones si su volumen de venta de productos agrícolas en 1959 alcanzó los 100 dólares o si en circunstancias normales cabría esperar un volumen mínimo de ventas de 100 dólares. Esta cláusula adicional tuvo por consecuencia que se incluyeran como unidades de explotación algunos «lugares» en los que se llevaron a cabo operaciones agrícolas por primera vez en 1959 o en 1960 así como los afectados por pérdida de la cosecha u otras circunstancias excepcionales. La palabra « lugar » designa todos los terrenos de las Islas Vírgenes que estuvieran sujetos al control o supervisión de una persona o sociedad. Dicho control puede haberse ejercido en virtud de la propiedad, de la administración o de arrendamiento, alquiler o

ISLAS VIRGENES (E.U.A.)

aparcería. A efectos del censo se consideró que se realizaban operaciones agrícolas en un « lugar » si:

- a) en la fecha de la enumeración había en el lugar uno o más caballos, cabezas de ganado vacuno, porcino, ovino o caprino;
- b) si en la fecha de la enumeración o en 1959 había habido en el lugar un total de 10 o más pollos, pavos, patos, gansos u otras aves de corral;
- c) si en la fecha de la enumeración había en el lugar un total de 10 o más árboles o plantas frutales o de nueces;
- d) si en 1959 se cosechó en el lugar algún cultivo extensivo como maíz, caña de azúcar o ñame;
- e) si en 1959 se cultivaron en el lugar para su venta cualesquiera hortalizas, flores, plantas ornamentales, árboles, semillas o bulbos.

Superficie total de la explotación. Salvo en el caso de las explotaciones con administrador, las tierras que habían de incluirse en cada explotación se determinaron teniendo en cuenta las contestaciones a las preguntas acerca de la superficie propiedad del productor, la tomada en arrendamiento o explotada en régimen de aparcería por cuenta de otras, y la dada en arrendamiento o trabajada en régimen de aparcería por terceros. En primer lugar se sumó la superficie propiedad del productor con la tomada en arrendamiento o explotada en régimen de aparcería por cuenta de otros y a continuación se restó de esta suma la superficie dada en arrendamiento o trabajada en régimen de aparcería por terceros. La diferencia representó la superficie total de la explotación. La superficie de una explotación con un administrador fue la diferencia entre la superficie total administrada y aquella parte de los terrenos administrados dados en arrendamiento o trabajados en régimen de aparcería por terceros.

Régimen de tenencia

En la categoría *superficie propiedad del productor o que éste posee a modo de propietario*

están comprendidos todos los terrenos que el productor o su esposa poseen en virtud de título, contrato de compraventa, leyes de cesión a colonizadores o bien en calidad de herederos o fideicomisarios de una propiedad indivisa en la fecha de la enumeración.

La *superficie tomada en arrendamiento* comprende los terrenos que el productor alquila o toma en arrendamiento, las tierras que explotaba en aparcería y las que ocupaba sin pago de renta.

La *superficie explotada por administradores* comprende todas las tierras administradas por cuenta de uno o más empresarios por una persona contratada mediante pago de sueldo o jornal. Se desconoce la forma de tenencia de la superficie administrada.

1 - APROVECHAMIENTO DE LA TIERRA

Los datos se refieren al uso de que las tierras fueron objeto en 1959.

Tierras de cultivo

Están comprendidas aquellas en que se cosecharon cultivos en 1959, las ocupadas por cultivos temporales o permanentes y las dedicadas a productos de vivero para la venta. Se clasificaron como tierras de cultivo aquellas en que no se efectuó cosecha alguna en 1959 pero que estaban ocupadas por cultivos que habían de cosecharse en 1960 o posteriormente. En esta categoría están comprendidas asimismo las tierras utilizadas exclusivamente para pasto o pastoreo que a juicio del productor podrían haberse empleado para cultivos sin necesidad de desmonte o riego adicional, las tierras en que se malograron los cultivos y las tierras en descanso durante todo 1959.

Prados y praderas permanentes

Comprenden todas las tierras dedicadas a pasto y pastoreo en 1959, excepto las consideradas tierras de cultivo o montes o bosques. Es posible que los pastos abiertos permanentes hayan sido consignados como tierras de cultivo o bien en

ISLAS VIRGENES (E.U.A.)

este concepto, según el productor los considerara o no tierras de cultivo.

Montes o bosques

Incluyen todas las tierras boscosas naturales o plantadas y las cortadas con vegetación joven que ha tenido o tendrá valor por la madera que producen. Los montes o bosques se han dividido en tierras boscosas de pastoreo (en que se apacentó ganado en 1959) y tierras boscosas sin pastoreo (las no aprovechadas como pastos ni para pastoreo en 1959).

Toda otra clase de tierras

Abarca todos los terrenos no comprendidos en las anteriores categorías de aprovechamiento de la tierra, como la superficie que ocupan las casas y dependencias de la explotación, caminos, carreteras, zanjas, la ocupada por estanques y los baldíos.

2 - CULTIVOS

Cuando dos o más cultivos o dos o más plantaciones del mismo cultivo se cosecharon en un mismo terreno en 1959, la superficie habría de atribuirse a cada uno de los cultivos o plantaciones separadamente. Tratándose de cultivos temporales, sólo se declaró la superficie de la que se había recogido un determinado cultivo si la cantidad cosechada ascendió como mínimo a 90,7 kilogramos.

La superficie correspondiente a hortalizas sólo se refiere a la superficie cosechada para la venta.

3 - GANADO Y AVES DE CORRAL

Los datos se refieren al total de cabezas de ganado y aves de corral que se encontraban en la explotación en la fecha de la enumeración, independientemente de toda cuestión de propiedad. El ganado suelto en terreno sin cercas había de atribuirse a la explotación en que radicara la persona que tuviera a su cargo tal ganado.

6 - FUERZA MOTRIZ Y MAQUINARIA AGRÍCOLA Y MEDIOS GENERALES DE TRANSPORTE

Los datos sobre maquinaria agrícola se refieren al número de cada uno de los conceptos que se encontraban en las explotaciones en la fecha de la enumeración, independientemente de toda cuestión de propiedad.

* * *

FUENTE: Estados Unidos. Department of Commerce, Bureau of the Census. *United States census of agriculture 1959. Virgin Islands, Municipalities.* Volume 1, Part 54, *Virgin Islands.* Para datos sobre 1959 véase: *Informe sobre el censo agropecuario mundial 1950*, Volumen 1, *Resultados del censo por países*, Organización de las Naciones Unidas para la Agricultura y la Alimentación, Roma, 1955.

Superficie: en hectáreas
 Producción: en toneladas métricas
 (Salvo indicación en contrario)

ISLAS VIRGENES (E.U.A.)

No clasificado de acuerdo
 con el tamaño de la explotación

0 - PRODUCTOR, UNIDAD DE EXPLOTACION Y REGIMEN DE TENENCIA

Número y superficie de las explotaciones	
Número	501
Superficie	17 831
Modalidad de gestión de las explotaciones	
Explotadas por el productor	
Número	482
Superficie	10 976
Explotadas por un administrador remunerado	
Número	19
Superficie	6 855
Edad del productor	
Total de productores informantes	
Número de productores:	
Menores de 35 años	(36)
De 35-44 años de edad	(87)
De 45-54 años de edad	(132)
De 55-64 años de edad	(120)
De 65 años o más	(113)
Número y superficie de las explotaciones según el régimen de tenencia	
Explotadas con arreglo a una sola forma de tenencia	
Propiedad del productor o que éste posee a modo de propietario	
Número	386
Superficie	9 036
Tomadas en arrendamiento	
Número	69
Superficie	1 172
Explotadas con arreglo a más de una forma de tenencia	
Número	27
Superficie	768
Explotadas por administradores	
Número	19
Superficie	6 855
Superficie de las explotaciones, según el régimen de tenencia	
Propiedad del productor o que éste posee a modo de propietario	
Tomada en arrendamiento	
Explotada por administradores	
	9 600
	1 376
	6 855

1 - APROVECHAMIENTO DE LA TIERRA

Aprovechamiento de la tierra en las explotaciones	
Tierras de cultivo	
Superficie	4 574
Prados y praderas permanentes	
Número de explotaciones informantes	199
Superficie	6 867
Montes o bosques	
Superficie (total)	5 078
De pastoreo	
Número de explotaciones informantes	81
Superficie	(1 826)
Sin pastoreo	
Número de explotaciones informantes	81
Superficie	(3 252)
Toda otra clase de tierras	
Número de explotaciones informantes	396
Superficie	1 312

2 - CULTIVOS - SUPERFICIE Y PRODUCCION

Cultivos en tierras arables

Maíz	
Número de explotaciones informantes	31
Superficie	9
Producción	4
Frijoles secos	
Número de explotaciones informantes	12
Superficie	1
Producción	1
Yuca (casabe o mandioca)	
Número de explotaciones informantes	24
Superficie	1
Producción	1
Batatas (camotes)	
Número de explotaciones informantes	57
Superficie	18
Producción	20
Colocasia (caladio o taro) y ñame	
Superficie	11
Producción	13
Caña de azúcar	
Número de explotaciones informantes	144
Superficie	1 488
Producción	94 837
Hortalizas para consumo doméstico	
Número de explotaciones informantes	96
Hortalizas para la venta	
Número de explotaciones informantes	44
Superficie (total)	18
Repollos	
Número de explotaciones informantes	14
Superficie	(2)
Apio	
Número de explotaciones informantes	14
Superficie	(1)
Calabaza amarilla	
Número de explotaciones informantes	9
Superficie	—
Pepinos	
Número de explotaciones informantes	10
Superficie	(1)
Berenjenas	
Número de explotaciones informantes	26
Superficie	(2)
Ocro	
Número de explotaciones informantes	26
Superficie	(2)
Tomates	
Número de explotaciones informantes	32
Superficie	(4)
Pimientos dulces (morrones)	
Número de explotaciones informantes	33
Superficie	(2)
Cebollas	
Número de explotaciones informantes	12
Zanahorias	
Número de explotaciones informantes	23
Superficie	(2)
Frijoles verdes	
Número de explotaciones informantes	10
Superficie	(1)
Otras hortalizas para la venta	
Superficie	(2)

Superficie: en hectáreas
Producción: en toneladas métricas
(Salvo indicación en contrario)

ISLAS VIRGENES (E.U.A.)

No clasificado de acuerdo
con el tamaño de la explotación

Cultivos permanentes		Asnos	
Naranjas		Número de explotaciones informantes	88
Número de explotaciones informantes	102	Número de asnos	138
Total de árboles	1 356	Ganado vacuno	
En edad productiva	(428)	Número de explotaciones informantes	118
En edad no productiva	(928)	Número de reses	8 383
Producción	2	Vacas ¹	
Límones y limas		Número de explotaciones informantes ..	114
Número de explotaciones informantes	223	Total de vacas	(3 867)
Total de árboles	1 743	Terneras menores de 3 meses	
En edad productiva	(1 193)	Número de explotaciones informantes ..	74
En edad no productiva	(550)	Total de terneras	(1 255)
Producción	14	Vaquillas y vaquillas preñadas de 3 meses o más	
Toronjas		Número de explotaciones informantes ..	82
Número de explotaciones informantes	60	Número de vaquillas	(1 920)
Total de árboles	380	Toros, terneros, bueyes y terneros destinados a bueyes, de 3 meses o más	
En edad productiva	(118)	Número de explotaciones informantes ..	78
En edad no productiva	(262)	Número de toros	(1 341)
Producción	1	Ganado ovino	
Mangos		Número de explotaciones informantes	93
Número de explotaciones informantes	244	Total de ovinos	2 152
Total de árboles	4 000	Ganado caprino	
En edad productiva	(3 268)	Número de explotaciones informantes	187
En edad no productiva	(732)	Total de cabras	2 334
Número de frutos (en millares).....	173	Ganado porcino	
Aguacates (paltos)		Número de explotaciones informantes	184
Número de explotaciones informantes	197	Total de cerdos	1 297
Total de árboles	2 810	Cerdos menores de 4 meses	
En edad productiva	(1 959)	Número de explotaciones informantes ..	94
En edad no productiva	(851)	Número de cerdos	(624)
Número de frutos (en millares).....	38	Cerdos de 4 meses o más	
Bananos		Número de explotaciones informantes ..	159
Número de explotaciones informantes	175	Número de cerdos	(673)
Total de plantas	29 769	Aves de corral	
En edad productiva	(21 212)	Pollos de 4 meses o más	
En edad no productiva	(8 557)	Número de explotaciones informantes	277
Número de racimos	20 539	Número de pollos	17 598
Plátanos		Otras aves	
Número de explotaciones informantes	26	Número de explotaciones informantes	54
Total de plantas	2 085	Número	698
En edad productiva	(633)	6 - FUERZA MOTRIZ Y MAQUINARIA AGRÍCOLA Y MEDIOS GENERALES DE TRANSPORTE	
En edad no productiva	(1 452)	Empleo y fuente de energía en las explotaciones ²	
Número de racimos	401	Número de explotaciones que han declarado emplear:	
Piñas		Energía mecánica solamente	111
Número de explotaciones informantes	54	Energía animal solamente	59
Total de plantas	10 079	Energía animal y mecánica	24
En edad productiva	(5 705)	Energía humana solamente	291
En edad no productiva	(4 374)	Material agrícola de la explotación	
Cocos		Tractores	
Número de explotaciones informantes	191	Número de explotaciones informantes	30
Total de árboles	5 552	Número de tractores	125
En edad productiva	(3 105)	Camiones	
En edad no productiva	(2 447)	Número de explotaciones informantes	132
Número de cocos (en millares)	26	Número de camiones	229
3 - GANADO Y AVES DE CORRAL		Automóviles	
Caballos, mulas y asnos		Número de explotaciones informantes	170
Caballos		Número de automóviles	256
Número de explotaciones informantes	144		
Número de caballos	431		
Mulas			
Número de explotaciones informantes	37		
Número de mulas	51		

¹ Comprende vaquillas paridas. - ² Excepto 16 explotaciones que no informaron sobre el empleo de energía mecánica o animal.

Superficie: en hectáreas
Producción: en toneladas métricas
(Salvo indicación en contrario)

CLASIFICACION POR TAMAÑOS
SEGUN LA SUPERFICIE TOTAL
DE LA EXPLOTACION

ISLAS VIRGENES (E.U.A.)
Clasificado de acuerdo
con el tamaño de la explotación

	Explotaciones de todos los tamaños	Menores de 1,2 ha	De 1,2 a menos de 4 ha	De 4 a menos de 8,1 ha	De 8,1 a menos de 20,2 ha	De 20,2 a menos de 40,5 ha	De 40,5 a menos de 70,8 ha	De 70,8 a menos de 105,2 ha	De 105,2 a menos de 202,3 ha	De 202,3 a menos de 404,7 ha	De 404,7 ha o más
		Menores de 3 acres	De 3 a menos de 10 acres	De 10 a menos de 20 acres	De 20 a menos de 50 acres	De 50 a menos de 100 acres	De 100 a menos de 175 acres	De 175 a menos de 260 acres	De 260 a menos de 500 acres	De 500 a menos de 1000 acres	De 1000 acres o más
0 - PRODUCTOR, UNIDAD DE EXPLOTACION Y REGIMEN DE TENENCIA											
Número y superficie de las explotaciones											
Número	501	56	199	87	57	42	18	10	13	10	9
Distribución porcentual	100,0	11,2	39,7	17,3	11,4	8,4	3,6	2,0	2,6	2,0	1,8
Superficie	17 831	32	437	479	747	1 185	981	840	1 860	2 908	8 362
Distribución porcentual	100,0	0,2	2,5	2,7	4,2	6,6	5,5	4,7	10,4	16,3	46,9
Edad del productor											
Total de productores informantes..	488	55	194	84	56	41	17	10	13	9	9
Número de productores:											
De menos de 35 años de edad...	(36)	(7)	(11)	(6)	(5)	(3)	(1)	(—)	(3)	(—)	(—)
De 35-44 años de edad.....	(87)	(13)	(32)	(11)	(11)	(7)	(1)	(3)	(5)	(2)	(2)
De 45-54 años de edad.....	(132)	(11)	(58)	(23)	(10)	(12)	(4)	(4)	(2)	(4)	(4)
De 55-64 años de edad.....	(120)	(11)	(45)	(22)	(18)	(8)	(7)	(2)	(1)	(3)	(3)
De 65 años o más	(113)	(13)	(48)	(22)	(12)	(11)	(4)	(1)	(2)	(—)	(—)
1 - APROVECHAMIENTO DE LA TIERRA											
Aprovechamiento de la tierra en las explotaciones											
Tierras de cultivo											
Superficie	4 574	13	193	202	230	399	271	155	356	528	2 227
Prados y praderas permanentes											
Número de explotaciones informantes	199	4	48	40	29	30	13	8	11	9	7
Superficie	6 867	2	68	123	228	424	454	578	825	1 638	2 527
Montes o bosques											
Superficie (total)	5 078	1	48	73	152	232	149	6	455	492	3 470
De pastoreo											
Número de explotaciones informantes	81	3	25	15	12	11	4	1	5	1	4
Superficie	(1 826)	(1)	(28)	(33)	(61)	(90)	(40)	(6)	(374)	(87)	(1 106)
Sin pastoreo											
Número de explotaciones informantes	81	—	19	14	15	13	6	—	4	3	7
Superficie	(3 252)	(—)	(20)	(40)	(91)	(142)	(109)	(—)	(81)	(405)	(2 364)
Toda otra clase de tierras											
Número de explotaciones informantes	396	34	152	69	51	42	13	6	10	10	9
Superficie	1 312	16	128	81	137	130	107	101	224	250	138
2 - CULTIVOS, SUPERFICIE Y PRODUCCION											
Cultivos en tierras arables											
Caña de azúcar											
Número de explotaciones informantes	144	18	63	28	10	16	3	1	2	1	2
Superficie	1 488	9	78	44	27	201	22	8	100	111	888
Producción	94 837	204	2 085	1 553	1 028	9 855	1 659	272	7 100	8 008	63 073
3 - GANADO Y AVES DE CORRAL											
Caballos, mulas y asnos											
Caballos											
Número de explotaciones informantes	144	15	37	26	17	10	11	6	7	8	7
Número de caballos	431	30	59	37	38	25	24	18	25	42	133
Mulas											
Número de explotaciones informantes	37	3	10	6	4	2	3	2	3	3	1
Número de mulas	51	3	10	6	8	4	6	3	4	6	1
Asnos											
Número de explotaciones informantes	88	6	34	21	12	7	1	3	2	—	2
Número de asnos	138	9	52	26	27	9	1	4	5	—	5

Superficie: en hectáreas
Producción: en toneladas métricas
(Salvo indicación en contrario)

CLASIFICACION POR TAMAÑOS
SEGUN LA SUPERFICIE TOTAL
DE LA EXPLOTACION

ISLAS VIRGENES (E.U.A.)
Clasificado de acuerdo
con el tamaño de la explotación

	Explotaciones de todos los tamaños	Menores de 1,2 ha	De 1,2 a menos de 4 ha	De 4 a menos de 8,1 ha	De 8,1 a menos de 20,2 ha	De 20,2 a menos de 40,5 ha	De 40,5 a menos de 70,8 ha	De 70,8 a menos de 105,2 ha	De 105,2 a menos de 202,3 ha	De 202,3 a menos de 404,7 ha	De 404,7 ha o más
		Menores de 3 acres	De 3 a menos de 10 acres	De 10 a menos de 20 acres	De 20 a menos de 50 acres	De 50 a menos de 100 acres	De 100 a menos de 175 acres	De 175 a menos de 260 acres	De 260 a menos de 500 acres	De 500 a menos de 1000 acres	De 1.000 acres o más
Ganado vacuno											
Número de explotaciones informantes.....	118	1	19	18	16	14	13	9	11	10	7
Total de reses.....	8 383	5	85	93	193	397	583	393	1 023	2 032	3 579
Vacas¹											
Número de explotaciones informantes.....	114	1	16	17	16	14	13	9	11	10	7
Total de vacas.....	(3 867)	(5)	(47)	(44)	(97)	(194)	(255)	(188)	(576)	(1 069)	(1 392)
Terneras menores de 3 meses											
Número de explotaciones informantes.....	74	—	5	10	6	10	12	7	10	8	6
Número de terneras.....	(1 255)	(—)	(9)	(20)	(20)	(55)	(79)	(65)	(158)	(202)	(647)
Vaquillas y vaquillas preñadas de 3 meses o más											
Número de explotaciones informantes.....	82	—	9	10	10	13	10	5	9	9	7
Número de vaquillas.....	(1 920)	(—)	(19)	(18)	(42)	(87)	(88)	(76)	(205)	(423)	(962)
Toros, terneros, bueyes y terneros destinados a bueyes, de 3 meses o más											
Número de explotaciones informantes.....	78	—	6	6	10	13	12	6	9	10	6
Número de toros.....	(1 341)	(—)	(10)	(11)	(34)	(61)	(161)	(64)	(84)	(338)	(578)
Ganado ovino											
Número de explotaciones informantes.....	93	3	30	20	6	15	6	4	7	—	2
Número de ovinos.....	2 152	23	411	135	158	343	117	390	492	—	83
Ganado caprino											
Número de explotaciones informantes.....	187	24	65	38	23	17	4	6	7	—	3
Número de cabras.....	2 334	258	475	369	398	409	64	136	128	—	97
Ganado porcino											
Número de explotaciones informantes.....	184	28	69	32	17	18	5	6	4	2	3
Total de cerdos.....	1 297	223	325	140	138	184	47	89	61	67	23
Cerdos menores de 4 meses											
Número de explotaciones informantes.....	94	14	27	14	10	12	4	5	4	2	2
Número de cerdos.....	(624)	(114)	(145)	(55)	(56)	(114)	(16)	(40)	(40)	(38)	(6)
Cerdos de 4 meses o más											
Número de explotaciones informantes.....	159	25	59	25	17	17	4	4	4	2	2
Número de cerdos.....	(673)	(109)	(180)	(85)	(82)	(70)	(31)	(49)	(21)	(29)	(17)
Aves de corral											
Pollos de 4 meses o más											
Número de explotaciones informantes.....	277	42	106	55	29	25	7	5	7	—	1
Número de pollos.....	17 598	1 041	7 803	2 318	660	5 293	223	67	179	—	14
Otras aves											
Número de explotaciones informantes.....	54	7	19	13	2	4	1	2	5	—	1
Número de otras aves.....	698	131	227	191	7	20	5	17	72	—	28
6 - FUERZA MOTRIZ Y MAQUINARIA AGRICOLA Y MEDIOS GENERALES DE TRANSPORTE											
Equipo agrícola que se indica en las explotaciones											
Tractores											
Número de explotaciones informantes.....	30	—	2	1	2	8	3	2	3	3	6
Número de tractores.....	125	—	2	3	3	10	12	3	3	4	85
Camiones											
Número de explotaciones informantes.....	132	10	34	22	17	21	7	4	6	6	5
Número de camiones.....	229	10	38	24	23	34	13	6	10	9	62
Automóviles											
Número de explotaciones informantes.....	170	12	52	23	23	25	9	5	7	7	7
Número de automóviles.....	256	13	76	31	31	37	19	7	8	12	22

¹ Comprende vaquillas paridas.

Superficie: en hectáreas
Producción: en toneladas métricas
(Salvo indicación en contrario)

DATOS DE LOS CENSOS DE 1950 Y 1960

ISLAS VIRGENES (E.U.A.)

	1950	1960		1950	1960
0 - PRODUCTOR, UNIDAD DE EXPLOTACION Y REGIMEN DE TENENCIA			1 - APROVECHAMIENTO DE LA TIERRA		
Número y superficie de las explotaciones por tamaños			Aprovechamiento de la tierra en las explotaciones (superficie)		
Explotaciones de todos los tamaños			Tierras de cultivo	6 662	4 574
Número	755	501	Prados y praderas permanentes..	8 517	6 867
Superficie	25 800	17 831	Montes o bosques	9 344	5 078
Explotaciones menores de 1,2 hectáreas			Toda otra clase de tierras.....	1 277	1 312
Número	48	56	2 - CULTIVOS - SUPERFICIE Y PRODUCCION		
Superficie	36	32	Caña de azúcar		
De 1,2 a menos de 4,0 hectáreas			Número de explotaciones informantes	379	144
Número	316	199	Superficie	1 676	1 488
Superficie	662	437	Producción	44 534	94 837
De 4,0 a menos de 8,1 hectáreas			Mangos		
Número	140	87	Número de explotaciones informantes	197	244
Superficie	746	479	Total de árboles	8 557	4 000
De 8,1 a menos de 20,2 hectáreas			En edad productiva	(7 313)	(3 268)
Número	94	57	En edad no productiva	(1 244)	(732)
Superficie	1 156	747	Piñas		
De 20,2 a menos de 40,5 hectáreas			Número de explotaciones informantes	39	54
Número	40	42	Total de árboles	8 561	10 079
Superficie	1 081	1 185	En edad productiva	(6 601)	(5 705)
De 40,5 a menos de 105,2 hectáreas			En edad no productiva	(1 960)	(4 374)
Número	50	28	Cocos		
Superficie	3 536	1 821	Número de explotaciones informantes	126	191
De 105,2 a menos de 202,3 hectáreas			Total de árboles	6 959	5 552
Número	36	13	En edad productiva	(5 146)	(3 105)
Superficie	5 134	1 860	En edad no productiva	(1 813)	(2 447)
De 202,3 a menos de 404,7 hectáreas			3 - GANADO Y AVES DE CORRAL		
Número	19	10	Ganado vacuno		
Superficie	5 041	2 908	Número de explotaciones informantes	259	118
De 404,7 hectáreas o más			Número de reses	11 355	8 383
Número	12	9	Ganado ovino		
Superficie	8 408	8 362	Número de explotaciones informantes	160	93
Tamaño medio de las explotaciones	34.2	35.6	Número de ovinos	2 786	2 152
Número y superficie de las explotaciones, según el régimen de tenencia			Ganado caprino		
Explotadas con arreglo a una sola forma de tenencia			Número de explotaciones informantes	312	187
Propiedad del productor o que éste posee a modo de propietario			Número de cabras	3 876	2 334
Número	540	386	Ganado porcino		
Superficie	14 989	9 036	Número de explotaciones informantes	240	184
Tomadas en arrendamiento			Número de cerdos	978	1 297
Número	146	69	Pollos		
Superficie	1 743	1 172	De 4 meses o más		
Explotadas con arreglo a más de una forma de tenencia			Número de explotaciones informantes	456	277
Número	33	27	Número de pollos	10 074	17 598
Superficie	1 859	768	6 - FUERZA MOTRIZ Y MAQUINARIA AGRICOLA Y MEDIOS GENERALES DE TRANSPORTE		
Explotadas por administradores			Equipo agrícola que se indica en las explotaciones		
Número	36	19	Tractores		
Superficie	7 209	6 855	Número de explotaciones informantes	13	30
Superficie de las explotaciones, según el régimen de tenencia			Número de tractores	29	125
Propiedad del productor o que éste posee a modo de propietario....	16 105	9 600	Camiones		
Tomada en arrendamiento	2 486	1 376	Número de explotaciones informantes	78	132
Explotada por administradores ..	7 209	6 855	Número de camiones	96	229
			Automóviles		
			Número de explotaciones informantes	80	170
			Número de automóviles.....	96	256



Fecha del censo y período de referencia

El censo agropecuario fue levantado en julio y agosto de 1960, excepto en la región de Ghadames de Tripolitania (septiembre de 1960) y los oasis de Kufra (diciembre de 1960).

La mayor parte de la información se refiere a la fecha de la enumeración; en cambio, los datos sobre productos pecuarios, forestales y pesqueros se refieren a 1959. Las cifras sobre producción de cultivos se refieren al período 1 de octubre 1959 al 30 de septiembre de 1960.

Método de acopio y elaboración de los datos

El censo agropecuario se levantó por enumeración completa. Los datos se acopiaron en un folleto por medio del cual se obtenían informaciones para varias explotaciones agrícolas.

La elaboración de los datos se llevó a cabo bajo la supervisión de la FAO a título de proyecto experimental en lo que respecta a la tabulación central de los datos sobre el censo agropecuario mediante calculadoras electrónicas. La República Federal de Alemania ofreció su ayuda para este fin.

Después de corregidos y codificados, los folletos fueron enviados a la Oficina Federal de Estadística de Wiesbaden (República Federal de Alemania) para perforación y comprobación. Las tarjetas perforadas fueron elaboradas por calculadoras electrónicas en el Instituto de Matemática Práctica de Darmstadt (República Federal de Alemania). El programa de calculadoras electrónicas comprendió varias verificaciones de congruencia.

La calidad de los trabajos de campo fue verificada por medio de una muestra del 2 por ciento de las explotaciones elegidas al azar de cada *Mudiria*¹ y estas explotaciones fueron objeto de una

nueva enumeración durante el otoño de 1960 a cargo de los supervisores de distrito. Una comparación de estos datos con la información acopiada previamente reveló un margen de error del 5 al 10 por ciento.

Alcance y definición de los conceptos

0 - PRODUCTOR, UNIDAD DE EXPLOTACIÓN Y RÉGIMEN DE TENENCIA

Productor

El productor es la persona natural o jurídica a la que corresponde la iniciativa y responsabilidad económica y técnica de la explotación de la finca y que explota ésta directamente o mediante un administrador remunerado. Cuando la responsabilidad la compartían dos o más personas emparentadas o asociadas, se consideró que constituían un solo productor a efectos del censo.

Condición jurídica del productor. Se consideran *personas naturales* no sólo los particulares que explotan una finca, sino también dos o más personas que comparten la responsabilidad técnica y económica de la gestión de la explotación sin contrato legal.

Se consideran *explotaciones del Estado* aquellas cuya gestión corresponde a un gobierno central o local, bien directamente o mediante una corporación.

Las *explotaciones de corporaciones* se consideran las explotadas por o a cuenta de un grupo de personas que tenga condición jurídica separada como tal, sin ser cooperativa ni sociedad colectiva. Comprende las sociedades anónimas.

Se consideran *explotaciones tribuales* las explotadas conjuntamente por una tribu o una parte de ésta con arreglo a derechos consuetudinarios.

¹ Subdivisión de distrito.

LIBIA

Unidad de explotación

Se consideró explotación agrícola toda tierra empleada en todo o en parte para la producción agrícola y explotada por una persona (el productor), solo o con la ayuda de otros, sin tener en cuenta el título o ubicación. Sin embargo, el censo comprendió exclusivamente las explotaciones que tenían como mínimo:

- a) Una décima de hectárea regada o media hectárea de tierras arables no regadas, o
- b) Diez cabezas de ganado ovino o caprino (combinados) o un número menor de éstos combinado con un mínimo de una cabeza de ovino, un camello o un caballo, o
- c) Cinco palmas datileras productivas o 5 olivos productivos.

Se consideró que constituían una explotación los ganados mantenidos con fines agrícolas sin tierras agrícolas. Si una persona no tenía tierras ni ganado pero sí el derecho a explotar un grupo de árboles, este grupo se consideró explotación.

Una explotación puede estar compuesta por una o más parcelas separadas, siempre que estén situadas en una sola división territorial (distrito censal), y que formen parte de la misma unidad técnica. En Libia se consideró la *Mudiria* la división territorial a efectos censales; en Tripolitania se consideró distrito censal la *Cabila*² (tribu).

Los establecimientos y otras empresas que no tienen tierras agrícolas pero que producen ganado o productos pecuarios (v. gr., incubadoras, granjas avícolas, lecherías urbanas con ganado, ganado mantenido por tribus nómadas, conejeras, colmenares, etc.) se consideraron explotaciones, independientemente de que se hallaran en zonas rurales o urbanas. Los establecimientos dedicados exclusivamente a la producción de productos forestales, pescado o caza mayor no se consideraron explotaciones.

Cuando dos o más establecimientos son de un mismo propietario y están sometidos a una misma dirección general, pero su administración inmediata está a cargo de distintas personas, se clasificaron como explotaciones distintas. Tra-

tándose de varias empresas agrícolas que compartieran los mismos servicios técnicos y económicos, la superficie de cada empresa se consideró una explotación aparte, siempre que fuera:

- a) una superficie de tierra bien definida, o
- b) un grupo determinado de ganado o aves de corral que estuviera asignado al productor y éste tuviera participación en los productos agrícolas o pecuarios o avícolas de tales tierras.

En el caso de que no se cumplieran las condiciones (a) o (b), todo el grupo de empresas se consideró como una sola explotación.

El concepto producción agrícola comprende los cultivos extensivos, frutas, uvas, nueces, semilla, viveros de árboles (excepto los de árboles forestales), hortalizas y flores, tanto al aire libre como en invernadero; la producción forestal en parcelas que formen parte de la explotación enumerada y la producción de ganados y productos pecuarios, aves y productos avícolas, miel, conejos, animales productores de pieles, capullos de gusanos de seda, etc.

Parcela. Parcela es todo terreno completamente rodeado por tierras de otras explotaciones o no pertenecientes a ninguna explotación.

Superficie total de la explotación. Este concepto comprende la totalidad de los terrenos que forman parte de la unidad sujeta a la misma responsabilidad técnica y económica. Tratándose de agricultura migratoria (esto es, la costumbre de cultivar desmontes esparcidos en las zonas de vegetación natural) la superficie total de la explotación está compuesta por la realmente cultivada y la preparada para el cultivo, pero no sembrada ni plantada en el momento de la enumeración.

Régimen de tenencia

El concepto *superficie propiedad del productor o que éste posee a modo de propietario* comprende las tierras propiedad del productor en virtud de título legal o por el hecho de que las tierras hayan sido explotadas por éste durante un largo período de tiempo sin pago de renta, siempre que el productor disfrute legalmente de las tierras sin consideración de otros intereses y sin inter-

² Subdivisión de *Mudiria*.

ferencia de terceros, teniendo siempre la plena responsabilidad económica, así como el derecho de transferencia.

La *superficie tomada en arrendamiento* comprende la arrendada mediante el pago de una cantidad fija en efectivo o por parte del producto.

La *superficie arrendada mediante el pago de una cantidad fija en efectivo* comprende todas las tierras arrendadas al productor por particulares, corporaciones o por el Estado u otras entidades públicas o afines a éstas, generalmente por un breve espacio de tiempo, contra el pago de una determinada cantidad en efectivo o en especie, o de ambas cosas; compete al arrendatario la administración y gestión de las tierras en general.

La *superficie arrendada por parte del producto* comprende todas las tierras por cuyo disfrute el productor entrega al propietario una parte del producto o su equivalente en efectivo. La responsabilidad técnica de la administración de la finca puede ser exclusiva del productor, o bien puede compartirla éste en grado limitado (pero sin comprometer su independencia) con el arrendador si este último aporta aperos, abonos u otros elementos. Los riesgos económicos de la explotación en cuanto a ingresos los comparten siempre el productor y el arrendador.

La *superficie explotada en régimen de tenencia tribal* comprende las tierras en que dicho régimen tiene base tribal de aldea o familiar, teniendo los individuos ciertos derechos sobre tales terrenos en virtud de su pertenencia a la unidad social de que se trate. El derecho a la tierra tiene carácter comunal.

1 - APROVECHAMIENTO DE LA TIERRA

Tierras arables

Comprende todas las tierras generalmente en rotación independientemente de que se dediquen:

- a) a cultivos temporales;
- b) a praderas temporales;
- c) a hortalizas y flores, o
- d) que estén temporalmente en barbecho.

Tierras dedicadas a cultivos temporales

Comprende todas las tierras que se aprovechan para cultivos cuyo ciclo vegetativo es menor de un año y que hay que sembrar o plantar de nuevo después de cada recolección. Ejemplos de tales cultivos son el trigo, la cebada, el maíz, los frijoles, las patatas (papas), etc.

Tierras dedicadas a praderas temporales

Comprende las tierras cultivadas temporalmente (período de rotación menor de 5 años) con cultivos forrajeros para la siega o el pastoreo.

Tierras dedicadas a hortalizas y flores

Comprende las tierras cultivadas con hortalizas, flores y bulbos, independientemente de que se produzcan en huertas comerciales, huertas caseras o invernaderos o de que se dediquen al consumo en la explotación, a la venta o a ambos fines.

Tierras temporalmente en barbecho

Son las que se dejan descansar por un determinado espacio de tiempo (no superior a los 5 años) antes de volver a ser plantadas.

Tierras dedicadas a cultivos permanentes

Este concepto comprende las tierras dedicadas a cultivos que las ocupan durante un largo espacio de tiempo y que no necesitan ser plantadas después de cada cosecha como los árboles frutales, los frutos de nuez y las vides, pero con exclusión de la leña y la madera. Comprende los viveros, excepto los de árboles forestales.

Tierras dedicadas a prados y praderas permanentes

Esta categoría comprende todas las tierras aprovechadas de un modo permanente, es decir, durante 5 años o más, para cultivos forrajeros herbáceos, sembrados y cuidados o naturales (tierras de pastoreo). Los pastos tribuales de la provincia de Cirenaica se excluyeron del censo.

Montes o bosques

Comprende todos los lotes boscosos y el arbolado, natural o plantado, que forman parte de la explotación y que tienen valor por su leña, madera o productos forestales.

LIBIA

Toda otra clase de tierras

Comprenden todas las tierras de las explotaciones que no se incluyeron en ninguna de las anteriores categorías de aprovechamiento potencialmente productivas o no, y los terrenos de la explotación ocupados por edificios, jardines ornamentales, carreteras, caminos y eriales.

2 - CULTIVOS

Cuando en un mismo terreno se levantaron simultáneamente distintos cultivos, la superficie ocupada por cada uno de ellos se estimó como si se hubiera cultivado solo.

Cuando varios cultivos se levantaron y cosecharon sucesivamente en el mismo terreno durante el año agrícola, se consignó la superficie global resultante de la sucesiva plantación o recolección en la misma superficie física durante el período a que el censo se refiere.

3 - GANADO Y AVES DE CORRAL

Los datos sobre ganado y aves de corral se refieren al número de animales que tenía el productor en la fecha de la enumeración. La producción de lana se refiere a lana grasienta de ganado ovino.

5 - POBLACIÓN DE LAS EXPLOTACIONES AGRÍCOLAS

Los datos se refieren exclusivamente a productores y miembros de sus hogares censales. A efectos censales, el término *hogar censal* significa el conjunto de personas generalmente ligadas por lazos de parentesco, es decir el cabeza de familia, los parientes que con él vivan y las demás personas que hacen con él vida en común por razón de su trabajo o por otro tipo de relación. Las personas que comparten los cuartos ocupados por la familia o que utilizan otros aparte en la misma vivienda, pero hacen sus comidas con la familia, se han considerado miembros del hogar censal. Las personas que viven solas y los inquilinos o huéspedes que ocupan en la vivienda habitaciones

aparte y no hacen sus comidas con la familia se consideraron hogares censales separados.

6 - FUERZA MOTRIZ Y MAQUINARIA AGRÍCOLA Y MEDIOS GENERALES DE TRANSPORTE

Los datos sobre maquinaria fija productora de energía se refieren al número de máquinas que había en la explotación en la fecha de la enumeración. En el caso de las demás máquinas, los datos se refieren a las que eran propiedad del productor.

7 - RIEGO Y AVENAMIENTO

A efectos censales, se consideró riego la práctica de suministrar agua a la tierra para la producción agrícola con excepción de la de lluvia. Los datos se refieren a la superficie regada durante el período de 1 de octubre de 1959 a 30 de septiembre de 1960.

9 - PRODUCTOS FORESTALES Y PESQUEROS

Los datos se refieren a la cantidad total de madera obtenida de la explotación durante 1959. En el concepto de madera rolliza se incluye la empleada para la construcción en la explotación, los postes para las vallas y toda la madera rolliza utilizada para fines industriales, v. gr. trozas para aserrar, para fabricación de pasta, puntales para minas, pértigas, pilotes, para la producción de tanino, etc. La leña comprende toda la madera cortada en la explotación con fines de calefacción, para cocinar y otros usos, por el productor o cualquier otra persona, incluso la empleada para usos domésticos y la destinada a la venta; incluye asimismo la madera que se utiliza para fabricar carbón.

* * *

FUENTE: Libia. Ministry of Agriculture, 1960 *census of agriculture — Report and tables*. Trípoli, febrero de 1962.

Superficie: en hectáreas
Producción: en toneladas métricas
(Salvo indicación en contrario)

LIBIA
No clasificado de acuerdo
con el tamaño de la explotación

0 - PRODUCTOR, UNIDAD DE EXPLOTACION Y REGIMEN DE TENENCIA

Número y superficie de las explotaciones

Número 145 518
Superficie 3 868 728

Modalidad de gestión de las explotaciones

Explotadas por el productor

Número 143 983
Superficie 3 814 548

Explotadas por un administrador remunerado

Número 1 535
Superficie 54 180

Fragmentación

Número de parcelas en las explotaciones informantes 1 016 031
Promedio de parcelas por explotación 7

Condición jurídica del productor

Fincas explotadas por:

Personas naturales
Número 144 780
Superficie 3 805 593

Corporaciones

Número 73
Superficie 12 026

Estado

Número 247
Superficie 3 298

Tribus

Número 418
Superficie 47 811

Superficie de las explotaciones, según el régimen de tenencia¹

Propiedad del productor o que éste posee a modo de propietario 2 282 144
Tomada en arrendamiento 130 132
Sujeta a formas tribuales de tenencia 1 368 022
Sujeta a otras formas de tenencia 87 379

1 - APROVECHAMIENTO DE LA TIERRA

Aprovechamiento de la tierra en las explotaciones¹

Tierras arables

Número de explotaciones informantes 134 788
Superficie (total) 2 375 074
Cultivos temporales (990 841)
Prados temporales (78 360)
Hortalizas y flores (17 720)
Barbecho temporal (1 287 365)

Tierras de cultivos permanentes

Número de explotaciones informantes 33 345
Superficie 134 357

Prados y praderas permanentes

Número de explotaciones informantes 42 377
Superficie 1 135 750

Montes o bosques

Número de explotaciones informantes 6 303
Superficie 63 274

Toda otra clase de tierras

Superficie 160 273

2 - CULTIVOS - SUPERFICIE Y PRODUCCION

Cultivos en tierras arables²

Trigo (total)

Número de explotaciones informantes 55 997
Superficie 223 177
Producción 33 910

Trigo de regadío

Número de explotaciones informantes 3 841
Superficie (2 266)
Producción (1 737)

Trigo de secano

Número de explotaciones informantes 52 200
Superficie (220 911)
Producción (32 173)

Mijo y sorgo

Número de explotaciones informantes 4 520
Superficie 1 729
Producción 1 293

Maíz

Número de explotaciones informantes 3 702
Superficie 1 287
Producción 1 088

Cebada (total)

Número de explotaciones informantes 101 553
Superficie 718 790
Producción 116 419

Cebada de regadío

Número de explotaciones informantes 7 039
Superficie (6 502)
Producción (4 334)

Cebada de secano

Número de explotaciones informantes 95 078
Superficie (712 288)
Producción (112 085)

Habas secas

Número de explotaciones informantes 2 424
Superficie 4 215
Producción 695

Frijoles secos comestibles

Número de explotaciones informantes 395
Superficie 927
Producción 299

Lentejas

Número de explotaciones informantes 560
Superficie 552
Producción 57

Guisantes (arvejas) secos comestibles

Número de explotaciones informantes 518
Superficie 219
Producción 103

Garbanzos

Número de explotaciones informantes 890
Superficie 1 382
Producción 274

Otras leguminosas para grano

Número de explotaciones informantes 53
Superficie 22
Producción 9

Patatas (papas)

Superficie 975
Producción 3 523

Cebollas secas

Número de explotaciones informantes 3 168
Superficie 917
Producción 1 630

Ajos secos

Número de explotaciones informantes 185
Superficie 2 609

¹ Las discrepancias entre los totales generales y los parciales se deben al redondeo de las cifras del Informe nacional. - ² Superficie sembrada.

Superficie: en hectáreas
Producción: en toneladas métricas
(Salvo indicación en contrario)

LIBIA

No clasificado de acuerdo
con el tamaño de la explotación

Otros cultivos de tubérculos y raíces para el consumo humano y animal	
Número de explotaciones informantes	266
Superficie.....	95
Producción	165
Remolacha azucarera	
Número de explotaciones informantes	17
Superficie.....	10
Producción	29
Maní (cacahuete)	
Número de explotaciones informantes	3 447
Superficie.....	5 162
Producción	7 950
Ricino	
Número de explotaciones informantes	3 041
Superficie.....	5 218
Producción	1 388
Tabaco	
Número de explotaciones informantes	1 998
Superficie.....	1 270
Producción	770
Esparto	
Número de explotaciones informantes	17 183
Superficie.....	10 880
Producción	26 631
Otros cultivos para usos industriales	
Número de explotaciones informantes	181
Superficie.....	446
Cultivos forrajeros temporales	
Número de explotaciones informantes	15 257
Superficie.....	5 454
Producción	28 500
Repollos	
Número de explotaciones informantes	192
Producción	114
Sandías	
Número de explotaciones informantes	5 156
Producción	5 253
Melones	
Número de explotaciones informantes	3 217
Producción	1 865
Calabazas comunes	
Número de explotaciones informantes	3 385
Producción	1 661
Pepinos	
Número de explotaciones informantes	849
Producción	329
Berenjenas	
Número de explotaciones informantes	460
Producción	122
Tomates	
Número de explotaciones informantes	10 635
Producción	10 132
Pimientos dulces	
Número de explotaciones informantes	227
Producción	84
Pimientos verdes	
Número de explotaciones informantes	4 982
Producción	1 565

Pimientos rojos	
Número de explotaciones informantes	5 552
Producción	1 154
Cebollas verdes y ajos verdes	
Número de explotaciones informantes	2 544
Producción	1 165
Remolacha roja y rábanos	
Número de explotaciones informantes	517
Producción	249
Zanahorias	
Número de explotaciones informantes	1 407
Superficie.....	317
Producción	790
Guisantes (arvejas) verdes	
Número de explotaciones informantes	221
Producción	93
Frijoles verdes	
Número de explotaciones informantes	303
Producción	97
Coliflores	
Número de explotaciones informantes	174
Producción	159
Otras hortalizas cultivadas principalmente para consumo humano	
Número de explotaciones informantes	1 096
Producción	461
Cultivos permanentes	
Naranjas	
Número de explotaciones informantes	3 948
Producción	5 330
En plantaciones compactas	
Superficie.....	1 537
Número de árboles.....	525 900
En edad productiva	(343 600)
En edad no productiva	(182 300)
Arboles dispersos (número)	
En edad productiva	131 800
En edad no productiva	(76 000)
	(55 800)
Tangerinas	
Número de explotaciones informantes	629
Producción	547
En plantaciones compactas	
Superficie.....	94
Número de árboles.....	15 600
En edad productiva	(12 700)
En edad no productiva	(2 900)
Arboles dispersos	
En edad productiva	11 300
En edad no productiva	(9 000)
	(2 300)
Limones	
Número de explotaciones informantes	4 304
Producción	796
En plantaciones compactas	
Superficie.....	177
Número de árboles.....	28 200
En edad productiva	(9 300)
En edad no productiva	(18 900)
Arboles dispersos (número)	
En edad productiva	27 500
En edad no productiva	(16 000)
	(11 500)

Superficie: en hectáreas
Producción: en toneladas métricas
(Salvo indicación en contrario)

LIBIA

No clasificado de acuerdo
con el tamaño de la explotación

Toronjas

Número de explotaciones informantes	226
Producción	165
En plantaciones compactas	
Superficie	17
Número de árboles	6 800
En edad productiva	(6 300)
En edad no productiva	(500)
Arboles dispersos (número)	14 100
En edad productiva	(11 400)
En edad no productiva	(2 700)

Manzanas

Número de explotaciones informantes	9 979
Producción	875
En plantaciones compactas	
Superficie	293
Número de árboles	15 800
En edad productiva	(7 300)
En edad no productiva	(8 500)
Arboles dispersos (número)	103 100
En edad productiva	(52 200)
En edad no productiva	(50 900)

Peras

Número de explotaciones informantes	1 769
Producción	150
En plantaciones compactas	
Superficie	87
Número de árboles	9 100
En edad productiva	(5 000)
En edad no productiva	(4 100)
Arboles dispersos (número)	13 100
En edad productiva	(5 900)
En edad no productiva	(7 200)

Albaricoques

Número de explotaciones informantes	8 755
Producción	642
En plantaciones compactas	
Superficie	359
Número de árboles	4 400
En edad productiva	(1 900)
En edad no productiva	(2 500)
Arboles dispersos (número)	42 400
En edad productiva	(24 000)
En edad no productiva	(18 400)

Melocotones

Número de explotaciones informantes	5 754
Producción	343
En plantaciones compactas	
Superficie	409
Número de árboles	24 000
En edad productiva	(13 200)
En edad no productiva	(10 800)
Arboles dispersos (número)	52 300
En edad productiva	(25 900)
En edad no productiva	(26 400)

Ciruelas

Número de explotaciones informantes	2 078
Producción	294
En plantaciones compactas	
Superficie	100
Número de árboles	10 900
En edad productiva	(8 400)
En edad no productiva	(2 500)
Arboles dispersos (número)	18 000
En edad productiva	(11 100)
En edad no productiva	(6 900)

Dátiles

Número de explotaciones informantes	66 672
Producción	31 690
En plantaciones compactas	
Superficie	4 725
Número de árboles	116 200
En edad productiva	(82 500)
En edad no productiva	(33 700)
Arboles dispersos (número)	3 099 100
En edad productiva	(1 989 700)
En edad no productiva	(1 109 400)

Higos

Número de explotaciones informantes	34 747
Producción	4 538
En plantaciones compactas	
Superficie	12 990
Número de árboles	323 900
En edad productiva	(235 000)
En edad no productiva	(88 900)
Arboles dispersos (número)	283 000
En edad productiva	(203 600)
En edad no productiva	(79 400)

Granadas

Número de explotaciones informantes	15 560
Producción	1 401
En plantaciones compactas	
Superficie	638
Número de árboles	20 500
En edad productiva	(12 300)
En edad no productiva	(8 200)
Arboles dispersos (número)	118 000
En edad productiva	(79 600)
En edad no productiva	(38 400)

Almendras

Número de explotaciones informantes	14 809
Producción	2 905
En plantaciones compactas	
Superficie	12 528
Número de árboles	778 600
En edad productiva	(441 200)
En edad no productiva	(337 400)
Arboles dispersos (número)	253 400
En edad productiva	(141 700)
En edad no productiva	(111 700)

Otros árboles frutales

Número de explotaciones informantes	1 810
Producción	266
En plantaciones compactas	
Superficie	276
Número de árboles	16 600
En edad productiva	(10 600)
En edad no productiva	(6 000)
Arboles dispersos (número)	42 400
En edad productiva	(12 400)
En edad no productiva	(30 000)

Bananos

Número de explotaciones informantes	1 247
Producción	165
En plantaciones compactas	
Superficie	54
Número de árboles	5 500
En edad productiva	(4 500)
En edad no productiva	(1 000)
Arboles dispersos (número)	43 300
En edad productiva	(19 200)
En edad no productiva	(24 100)

Superficie: en hectáreas
 Producción: en toneladas métricas
 (Salvo indicación en contrario)

LIBIA
 No clasificado de acuerdo
 con el tamaño de la explotación

Uvas (total)	
Producción	8 421
En plantaciones compactas	
Superficie	8 871
Número de vides	8 670 100
En edad productiva	(7 358 700)
En edad no productiva	(1 311 400)
Vides dispersas (número)	1 411 400
En edad productiva	(1 071 800)
En edad no productiva	(339 600)
<i>Uvas de mesa</i>	
Número de explotaciones informantes	10 332
Producción	2 034
En plantaciones compactas	
Superficie	2 859
Número de vides	509 600
En edad productiva	(380 500)
En edad no productiva	(129 100)
Vides dispersas (número)	281 900
En edad productiva	(198 800)
En edad no productiva	(83 100)
<i>Uvas para vino</i>	
Número de explotaciones informantes	6 944
Producción	6 386
En plantaciones compactas	
Superficie	6 012
Número de vides	8 160 500
En edad productiva	(6 978 200)
En edad no productiva	(1 182 300)
Vides dispersas (número)	1 129 400
En edad productiva	(873 000)
En edad no productiva	(256 400)
Olivos (total)	
Producción	32 676
En plantaciones compactas	
Superficie	43 765
Número de árboles	1 753 000
En edad productiva	(850 000)
En edad no productiva	(903 000)
Arboles dispersos (número)	2 209 100
En edad productiva	(1 163 000)
En edad no productiva	(1 046 100)
<i>Aceitunas de mesa</i>	
Número de explotaciones informantes	3 383
Producción	714
En plantaciones compactas	
Superficie	2 149
Número de árboles	52 000
En edad productiva	(27 600)
En edad no productiva	(24 400)
Arboles dispersos (número)	37 000
En edad productiva	(17 400)
En edad no productiva	(19 600)
<i>Aceitunas para aceite</i>	
Número de explotaciones informantes	66 151
Producción	31 961
En plantaciones compactas	
Superficie	41 616
Número de árboles	1 701 000
En edad productiva	(822 400)
En edad no productiva	(878 600)
Arboles dispersos (número)	2 172 100
En edad productiva	(1 145 600)
En edad no productiva	(1 026 500)

3 - GANADO Y AVES DE CORRAL

Caballos, mulas y asnos

Caballos

Número de explotaciones informantes	21 216
Total de caballos	28 968
Propios	(25 945)
Ajenos	(3 023)

Mulas

Número de explotaciones informantes	1 813
Número de mulas	3 251

Asnos

Número de explotaciones informantes	85 230
Número de asnos	122 165

Camellos

Número de explotaciones informantes	72 512
Total de camellos	255 150
Propios	(241 692)
Ajenos	(13 458)
Camellos menores de 4 años	35 780
Camellos de 4 años o más	219 370

Ganado vacuno

Número de explotaciones informantes	40 754
Total de reses	111 411
Propias	(102 805)
Ajenas	(8 606)
Reses menores de 2 años	27 117
Machos	(14 081)
Hembras	(13 036)
Reses de 2 años o más	84 294
Machos	(5 864)
Hembras	(78 430)

Ganado ovino

Número de explotaciones informantes	70 634
Total de ovinos	1 254 661
Propios	(1 196 348)
Ajenos	(58 313)
Corderos menores de 1 año	226 019
Ovinos de 1 año o más	1 028 642
Machos	(54 726)
Hembras	(973 916)
Producción de lana (grasienta)	2 740

Ganado caprino

Número de explotaciones informantes	71 079
Total de cabezas	1 195 636
Propias	(1 148 427)
Ajenas	(47 209)
Reses menores de 1 año	261 781
Reses de 1 año o más	933 855
Machos	(56 115)
Hembras	(877 740)
Producción de pelo de cabra	453

Aves de corral

Número de explotaciones informantes	40 171
Número de aves	304 602

Conejos

Número de explotaciones informantes	2 226
Número de conejos	23 193

Abejas

Número de explotaciones informantes	980
Número de colmenas	5 076
Producción de miel	31

5 - POBLACION DE LAS EXPLOTACIONES AGRICOLAS

Productores y miembros del hogar censal del productor

Total de personas	854 717
Varones	439 892
Menores de 15 años	(181 060)
De 15 años o más	(258 832)
Hembras	414 825
Menores de 15 años	(174 047)
De 15 años o más	(240 778)

Superficie: en hectáreas
 Producción: en toneladas métricas
 (Salvo indicación en contrario)

LIBIA
 No clasificado de acuerdo
 con el tamaño de la explotación

Ocupación de la población de las explotaciones agrícolas	
Personas (de 15 años o más) dedicadas a la agricultura.....	279 980
Varones	(189 788)
Hembras	(90 182)
6 - FUERZA MOTRIZ Y MAQUINARIA AGRÍCOLA Y MEDIOS GENERALES DE TRANSPORTE	
Equipo agrícola que se indica	
Número de máquinas en la explotación	
Motores de combustión interna	2 571
Molinos de viento	226
Generadores eléctricos	492
Motores eléctricos	1 850
Número de máquinas propiedad del productor :	
Tractores (total)	2 508
Tractores de ruedas	(2 040)
Tractores de oruga	(468)
Trilladoras fijas	470
Cosechadoras trilladoras	1 061
Sembradoras de granos	135
Ordeñadoras mecánicas	8
Camiones	599
Furgonetas, « jeeps » y « land rovers »	898

7 - RIEGO Y AVENAMIENTO	
Superficie realmente regada	
Número de explotaciones informantes	31 553
Superficie.....	120 591
Superficie regada, por método de riego	
Cangilones	27 958
Bombas	82 347
Otros medios	10 286
8 - ABONOS Y ENMIENDAS	
Aplicación de fertilizantes inorgánicos	
Número de explotaciones informantes	15 967
Superficie tratada	48 281
Cantidad aplicada (toneladas métricas)	55 054
9 - PRODUCTOS FORESTALES Y PESQUEROS	
Productos forestales obtenidos en la explotación	
Número de explotaciones informantes	29 724
Producción (total)	43 240
Madera rolliza	(3 688)
Leña	(39 552)

Superficie: en hectáreas
Producción: en toneladas métricas
(Salvo indicación en contrario)

CLASIFICACION POR TAMAÑOS CON ARREGLO

	Explotaciones de todos los tamaños	Explotaciones sin tierras	Menores de 0,5 ha	De 0,5 ha menos de 1 ha	De 1 a menos de 2 ha	De 2 a menos de 3 ha	De 3 a menos de 4 ha
0 - PRODUCTOR, UNIDAD DE EXPLOTACION Y REGIMEN DE TENENCIA							
Número y superficie de las explotaciones							
Número	145 518	6 153	6 118	5 146	9 295	8 218	7 896
Distribución porcentual	100,0	4,2	4,2	3,5	6,4	5,7	5,4
Superficie	3 868 728	—	1 447	3 041	10 620	17 059	24 096
Distribución porcentual	100,0	—	—	0,1	0,3	0,4	0,6
Modalidad de gestión de las explotaciones							
Explotadas por el productor							
Número	143 983	6 097	6 106	5 133	9 250	8 165	7 840
Superficie	3 814 548	—	1 444	3 034	10 570	16 951	23 926
Explotadas por un administrador remunerado							
Número	1 535	56	12	13	45	53	56
Superficie	54 180	—	3	7	50	109	170
Fragmentación							
Número de parcelas en las explotaciones informantes							
Promedio de parcelas por explotación	1 016 031	—	9 711	9 461	20 871	24 494	26 767
	7	—	2	2	2	3	3
Condición jurídica del productor							
Fincas explotadas por:							
Personas naturales							
Número	144 780	6 147	6 117	5 138	9 226	8 170	7 872
Superficie	3 805 593	—	1 445	3 037	10 549	16 959	24 022
Corporaciones							
Número	73	—	—	2	7	4	—
Superficie	12 026	—	—	1	9	9	—
Estado							
Número	247	2	1	2	4	27	8
Superficie	3 298	—	—	1	4	55	24
Tribus							
Número	418	4	—	4	58	17	16
Superficie	47 811	—	—	3	59	36	50
Superficie de las explotaciones, según el régimen de tenencia							
Propiedad del productor o que éste posee a modo de propietario							
Tomada en arrendamiento	2 282 144	—	1 247	2 565	9 112	13 942	18 022
Sujeta a otras formas de tenencia	130 132	—	143	333	570	827	1 030
	1 368 022	—	15	35	527	1 581	4 139
	87 379	—	46	115	413	709	904
1 - APROVECHAMIENTO DE LA TIERRA							
Aprovechamiento de la tierra en las explotaciones ¹							
Tierras arables							
Número de explotaciones informantes	134 788	—	5 334	4 638	8 301	7 582	7 544
Superficie (total)	2 375 074	—	1 180	2 450	8 359	13 529	20 166
Cultivos temporales							
Prados temporales	(990 841)	(—)	(212)	(589)	(3 019)	(5 566)	(10 610)
Hortalizas y flores	(78 360)	(—)	(152)	(233)	(305)	(350)	(397)
Barbecho temporal	(1 720)	(—)	(93)	(199)	(413)	(585)	(592)
Superficie	(1 287 365)	(—)	(723)	(1 429)	(4 623)	(7 041)	(8 567)
Tierras de cultivos permanentes							
Número de explotaciones informantes	33 345	—	1 304	1 101	2 154	2 214	1 557
Superficie	134 357	—	166	282	1 079	1 823	1 606
Prados y praderas permanentes							
Número de explotaciones informantes	42 377	—	49	163	517	648	800
Superficie	1 135 750	—	7	44	318	561	849
Montes o bosques							
Número de explotaciones informantes	6 303	—	26	66	142	110	172
Superficie	63 274	—	6	26	88	97	181
Toda otra clase de tierras							
Superficie	160 273	—	88	239	776	1 049	1 294
5 - POBLACION DE LAS EXPLOTACIONES AGRICOLAS							
Productores y miembros del hogar censal del productor							
Total de personas							
Varones	854 717	48 989	28 669	27 117	46 475	41 692	40 918
Menores de 15 años	439 892	25 336	14 984	14 201	24 126	21 584	20 978
De 15 años o más	(181 060)	(9 947)	(5 889)	(5 622)	(9 714)	(8 894)	(8 547)
Hembras	(258 832)	(15 389)	(9 095)	(8 579)	(14 412)	(12 690)	(12 431)
Menores de 15 años	414 825	23 653	13 685	12 916	22 349	20 108	19 940
De 15 años o más	(174 047)	(9 384)	(5 448)	(5 100)	(8 915)	(8 121)	(8 214)
	(240 778)	(14 269)	(8 237)	(7 816)	(13 434)	(11 987)	(11 726)
Ocupación de la población de las explotaciones agrícolas							
Total de personas (15 años o más) dedicadas a la agricultura							
Varones	279 970	15 909	7 170	7 424	12 957	12 177	12 412
Hembras	(189 788)	(10 289)	(4 827)	(4 933)	(8 761)	(8 387)	(8 565)
	(90 182)	(5 620)	(2 343)	(2 491)	(4 196)	(3 790)	(3 847)

¹ Las discrepancias entre los totales generales y los parciales se deben al redondeo de las cifras del informe nacional.

LA SUPERFICIE TOTAL DE LA EXPLOTACION

Clasificado de acuerdo con el tamaño de la explotación

De 4 a menos de 5 ha	De 5 a menos de 10 ha	De 10 a menos de 20 ha	De 20 a menos de 50 ha	De 50 a menos de 100 ha	De 100 a menos de 200 ha	De 200 ha o más	
							0 - PRODUCTOR, UNIDAD DE EXPLOTACION Y REGIMEN DE TENENCIA
							Número y superficie de las explotaciones
5 814	22 358	27 097	29 282	10 020	4 890	3 231	Número
4,0	15,4	18,6	20,1	6,9	3,4	2,2	Distribución porcentual
23 532	149 358	355 642	841 421	636 107	613 829	1 192 556	Superficie
0,6	3,9	9,2	21,7	16,4	15,9	30,8	Distribución porcentual
							Modalidad de gestión de las explotaciones
							Explotadas por el productor
5 748	22 072	26 755	28 917	9 884	4 831	3 185	Número
23 268	147 483	351 151	831 042	627 244	606 287	1 172 129	Superficie
							Explotadas por un administrador remunerado
66	286	342	365	136	59	46	Número
265	1 875	4 491	10 379	8 864	7 542	20 427	Superficie
							Fragmentación
							Número de parcelas en las explotaciones informantes
23 835	104 502	176 374	269 747	135 279	93 650	121 329	Promedio de parcelas por explotación
4	5	7	9	14	19	38	
							Condición jurídica del productor
							Fincas explotadas por:
							Personas naturales
5 742	22 299	26 929	29 133	9 970	4 865	3 172	Número
23 243	148 990	353 740	836 269	632 961	610 667	1 143 690	Superficie
							Corporaciones
1	3	2	24	17	1	12	Número
4	19	30	997	1 186	177	9 595	Superficie
							Estado
55	14	121	8	2	—	3	Número
221	93	1 292	210	140	—	1 260	Superficie
							Tribus
16	42	45	117	31	24	44	Número
65	256	581	3 946	1 820	2 985	38 012	Superficie
							Superficie de las explotaciones, según el régimen de tenencia
							Propiedad del productor o que éste posee a modo de propietario
18 314	98 005	228 137	496 228	357 321	321 433	717 816	Tomada en arrendamiento
1 145	7 758	19 704	47 284	21 575	13 083	16 659	Sujeta a otras formas de tenencia
3 188	37 762	96 169	269 279	240 603	271 257	443 467	
883	5 825	11 614	28 644	16 513	7 957	13 758	
							1 - APROVECHAMIENTO DE LA TIERRA
							Aprovechamiento de la tierra en las explotaciones¹
							Tierras arables
							Número de explotaciones informantes
5 561	21 901	26 729	29 137	9 984	4 873	3 200	Superficie (total)
19 007	123 634	280 628	612 955	414 742	340 089	538 279	Cultivos temporales
(9 653)	(77 749)	(172 433)	(321 356)	(163 812)	(100 896)	(124 729)	Prados temporales
(554)	(2 480)	(7 531)	(20 046)	(16 568)	(14 516)	(15 227)	Hortalizas y flores
(548)	(2 072)	(3 476)	(5 671)	(2 358)	(1 099)	(601)	Barbecho temporal
(8 253)	(41 343)	(97 188)	(265 882)	(232 014)	(223 578)	(396 722)	Tierras de cultivos permanentes
							Número de explotaciones informantes
1 541	5 189	7 000	7 463	2 275	943	600	Superficie
1 844	8 473	18 465	39 331	22 371	13 550	25 350	Prados y praderas permanentes
							Número de explotaciones informantes
856	4 344	8 893	13 875	6 068	3 573	2 590	Superficie
1 115	7 685	32 403	133 752	163 517	231 180	564 319	Montes o bosques
							Número de explotaciones informantes
154	693	1 353	2 274	710	352	251	Superficie
174	1 078	3 991	14 664	8 542	8 992	25 436	Toda otra clase de tierras
							Superficie
1 393	8 488	20 155	40 719	26 935	20 018	39 173	
							5 - POBLACION DE LAS EXPLOTACIONES AGRICOLAS
							Productores y miembros del hogar censal del productor
							Total de personas
31 671	123 294	160 393	184 453	66 244	32 776	22 026	Varones
16 456	63 460	82 588	94 351	33 689	16 718	11 421	Menores de 15 años
(6 764)	(26 013)	(34 301)	(39 508)	(14 341)	(6 954)	(4 566)	De 15 años o más
(9 692)	(37 447)	(48 287)	(54 843)	(19 348)	(9 764)	(6 855)	Hembras
15 215	59 834	77 805	90 102	32 555	16 058	10 605	Menores de 15 años
(6 340)	(24 847)	(32 965)	(39 022)	(14 380)	(6 946)	(4 365)	De 15 años o más
(8 875)	(34 987)	(44 840)	(51 080)	(18 175)	(9 112)	(6 240)	
							Ocupación de la población de las explotaciones agrícolas
							Total de personas (15 años o más) dedicadas a la agricultura
9 612	42 250	56 962	63 624	21 941	10 926	6 606	Varones
(6 842)	(28 276)	(37 463)	(43 287)	(15 385)	(7 799)	(4 974)	Hembras
(2 770)	(13 974)	(19 499)	(20 337)	(6 556)	(3 127)	(1 632)	

Fecha del censo y período de referencia

Los productores fueron entrevistados en septiembre y octubre de 1960 en seis domingos consecutivos en Malta y en cinco domingos consecutivos en Gozo.

Los datos sobre producción de cultivos, personal ocupado en agricultura y riego se refieren al año agrícola transcurrido desde el 27 de septiembre de 1959 al 25 de septiembre de 1960; en cambio, los datos sobre población de las explotaciones agrícolas, ganado y aves de corral, número y superficie de las explotaciones, tenencia de la tierra y maquinaria agrícola se refieren a la fecha de la entrevista.

Método de acopio y elaboración de los datos

El censo se levantó mediante entrevistas con los productores en centros especiales con enumeradores nombrados al efecto. Sólo dejaron de contestar 539 productores, con lo que la proporción de respuestas se elevó al 95,8 por ciento.

Alcance y definición de los conceptos

0 - PRODUCTOR, UNIDAD DE EXPLOTACIÓN Y RÉGIMEN DE TENENCIA

Productor

Se consideró productor la persona natural o jurídica a la que correspondía la iniciativa económica y técnica y la responsabilidad de la explotación de la finca y que explotaba ésta directamente o por medio de un administrador remunerado. Siempre que la responsabilidad quedaba dividida entre dos o más personas emparentadas o asociadas, éstas se consideraron que constituían un solo productor a efectos censales.

Ocupación principal del productor. Se consideró ocupación principal del productor aquella a que éste dedicaba la mayor parte de su tiempo de trabajo.

Unidad de explotación

A efectos censales se consideró explotación toda la tierra aprovechada en su totalidad o en parte para la producción agrícola, explotada por una sola persona (el productor) o con la ayuda de otros. Se excluyeron del censo las explotaciones de una superficie inferior a 1 *tomna* (0,1124 hectáreas). Se consideró explotación el ganado tenido con fines agrícolas sin tierras agrícolas. La producción agrícola quedó definida como la producción de cultivos extensivos, frutas, uvas, nueces, semillas, bulbos, hortalizas y flores, tanto al aire libre como en invernaderos, la cría de ganado, aves de corral y conejos y la producción de leche.

Se consideró *superficie total de la explotación* la totalidad de todas las tierras que forman parte de la unidad sometida a una misma dirección técnica y económica.

Régimen de tenencia de la tierra

La categoría *superficie propiedad del productor o que éste posee a modo de propietario* comprende la superficie de plena propiedad del productor. En esta categoría quedan incluidas asimismo las tierras por las que no se paga renta.

Las *tierras tomadas en arrendamiento* comprenden las pertenecientes a terceros por las que el productor ha de pagar renta.

1 - APROVECHAMIENTO DE LA TIERRA

Tierras de cultivo

Comprenden todas las ocupadas por cultivos temporales y permanentes.

Otras tierras

Se refiere a todas las tierras no productivas.

3 - GANADO Y AVES DE CORRAL

Las cifras se refieren al número de cabezas de ganado que se encontraban en la explotación el 26 de septiembre de 1960.

4 - PERSONAL OCUPADO EN LA AGRICULTURA

Los datos sobre personal ocupado en la agricultura comprenden al productor, independientemente del tiempo que éste dedicara a los trabajos agrícolas, a los miembros de su familia y a las personas no emparentadas con él que vivían en su hogar censal sin percibir una retribución total en numerario y que se dedicaban a actividades agrícolas.

Esta categoría comprende todos los trabajos agrícolas necesarios para la explotación de la finca, inclusive la alimentación y cuidado del ganado y las aves de corral, las faenas del campo, los trabajos en huertas comerciales y caseras, la supervisión de trabajos agrícolas, el acarreo de productos agrícolas al mercado, el transporte de piensos, fertilizantes u otros suministros a la explotación, la reparación de cercas, equipo agrícola y maquinaria con mano de obra agrícola.

De todo este apartado quedan excluidos los trabajos relacionados con faenas domésticas, los trabajos de construcción por contrata efectuados por personal empleado específicamente con tal fin, los trabajos desempeñados por internos de

instituciones, los obreros adscritos a la maquinaria alquilada y los trabajos de artesanía.

5 - POBLACIÓN DE LAS EXPLOTACIONES AGRÍCOLAS

Los datos sobre este concepto comprenden todos los miembros del hogar censal del productor (los productores que trabajan tiempo completo o parcial, los hijos y agricultores parientes del productor que viven en la explotación pero que no se dedican a la agricultura).

El término *hogar censal* se definió como el conjunto de personas generalmente unidas por vínculos de parentesco que normalmente viven bajo el mismo techo, esto es, el cabeza de familia y los parientes que viven con él.

6 - FUERZA MOTRIZ Y MAQUINARIA AGRÍCOLA Y MEDIOS GENERALES DE TRANSPORTE

Los datos se refieren al número de máquinas agrícolas que se encontraban en la explotación en la fecha de la entrevista.

7 - RIEGO Y AVENAMIENTO

Se definió la zona regada como los terrenos abastecidos de agua distinta del agua de lluvia con fines de riego.

* * *

FUENTE: Malta. *Report of the census of agriculture, 1960*. Compilado y publicado por la Central Office of Statistics. 13 de abril de 1962.

Superficie: en hectáreas
 Producción: en toneladas métricas
 (Salvo indicación en contrario)

MALTA Y GOZO
 No clasificado de acuerdo con el
 tamaño de la unidad de explotación

0 - PRODUCTOR, UNIDAD DE EXPLOTACION Y REGIMEN DE TENENCIA

Número y superficie de las explotaciones	
Número	11 747
Superficie.....	18 449
Edad del productor ¹	
Número de explotaciones informantes	11 725
Número de productores:	
De menos de 30 años	(467)
De 30 a 39 años de edad	(1 539)
De 40 a 49 años de edad	(2 392)
De 50 a 59 años de edad	(3 186)
De 60 a 69 años de edad	(2 593)
De 70 años o más	(1 548)
Ocupación principal del productor ¹	
Número de productores:	
Cuya ocupación principal es la agricultura	4 934
Cuya ocupación principal es ajena a la agricultura	6 791
Número y superficie de explotaciones según el régimen de tenencia	
Explotadas con arreglo a una sola forma de tenencia	
Propiedad del productor o que éste posee a modo de propietario	
Número	907
Superficie.....	625
Tomadas en arrendamiento	
Número	8 479
Superficie.....	11 959
Explotadas con arreglo a más de una forma de tenencia	
Número	2 361
Superficie.....	5 865
Propiedad del productor en más del 50 por ciento	
Número	(372)
Superficie.....	(683)
Tomadas en arrendamiento en un 50 por ciento o más	
Número	(1 926)
Superficie.....	(5 122)
Toda otra clase de explotaciones	
Número	(63)
Superficie.....	(60)
Superficie de las explotaciones, según el régimen de tenencia	
Superficie propiedad del productor o que éste posee a modo de propietario.....	
	2 095
Tomada en arrendamiento	
	16 354

1 - APROVECHAMIENTO DE LA TIERRA

Aprovechamiento de la tierra en las explotaciones	
Tierras de cultivos	16 057
Otras tierras	2 392

2 - CULTIVOS - SUPERFICIE Y PRODUCCION

Cultivos en tierras arables	
Trigo	
Superficie.....	2 010
Producción	2 912
Cebada y morcajo (comuña)	
Superficie.....	1 656
Producción	2 215
Habas	
Superficie.....	765
Producción	911

Frijoles secos	
Superficie.....	146
Veas	
Superficie.....	754
Producción	1 687
Patatas (papas)	
Superficie.....	3 159
Producción	26 727
Cebollas	
Superficie.....	264
Producción	2 017
Algodón	
Superficie.....	3
Producción	2
Cominos	
Superficie.....	2
Producción	2
Tréboles	
Superficie.....	2 948
Alfalfa	
Superficie.....	7
Otros cultivos forrajeros temporales	
Superficie.....	3 973
Producción	21 845
Repollos	
Superficie.....	131
Producción	1 273
Melones	
Superficie.....	401
Producción	2 079
Tomates	
Superficie.....	641
Producción	5 014
Coliflores	
Superficie.....	355
Producción	3 170
Cebollas verdes	
Superficie.....	94
Producción	617
Otras hortalizas	
Superficie.....	1 805
Producción	17 273
Flores	
Superficie.....	35
Bulbos y semillas	
Superficie.....	23
Cultivos permanentes	
Frutos cítricos	
Superficie.....	51
Total de árboles	26 562
En edad productiva	(23 669)
En edad no productiva	(2 893)

¹ No comprenden 22 explotaciones no clasificadas registradas por órdenes religiosas y otras instituciones.

Superficie: en hectáreas
 Producción: en toneladas métricas
 (Salvo indicación en contrario)

MALTA Y GOZO

No clasificado de acuerdo con el
 tamaño de la unidad de explotación

Manzanas, peras y otras frutas de hueso	
Superficie.....	292
Total de árboles.....	258 650
En edad productiva.....	(237 851)
En edad no productiva.....	(20 799)
Higos	
Superficie.....	37
Total de árboles.....	21 434
En edad productiva.....	(18 416)
En edad no productiva.....	(3 018)
Higos chumbos	
Superficie.....	106
Uvas	
Superficie.....	1 039
Producción.....	3 078
Total de vides.....	3 772 55
En edad productiva.....	(3 412 386)
En edad no productiva.....	(360 164)
Otros árboles frutales	
Superficie.....	75
Total de árboles.....	33 598
En edad productiva.....	(24 332)
En edad no productiva.....	(9 266)
3 - GANADO Y AVES DE CORRAL	
Caballos, mulas y asnos	
Número de caballos.....	1 875
Número de mulas.....	1 672
Número de asnos.....	2 573
Ganado vacuno	
Número de explotaciones informantes.....	1 224
Total de reses.....	6 611
Reses de menos de 2 años.....	(1 464)
Reses de 2 años o más.....	(5 147)
Ganado vacuno clasificado por su empleo o destino	
Vacas.....	4 102
Vaquillas preñadas.....	622
Otras vaquillas de 2 años o más.....	108
Toros dedicados a animales de tiro.....	178
Toros reproductores.....	456
Otros vacunos.....	1 145
Ganado ovino	
Número de explotaciones informantes.....	4 979
Total de ovinos.....	13 016
Corderos de menos de 1 año.....	1 927
Ovinos de 1 año o más.....	11 089
Machos.....	(160)
Hembras.....	(10 929)
Ganado caprino	
Número de explotaciones informantes.....	5 890
Total de reses.....	34 688
Reses de menos de 1 año.....	4 701
Reses de 1 año o más.....	29 987
Machos.....	(525)
Hembras.....	(29 462)
Ganado porcino	
Número de explotaciones informantes.....	1 341
Total de cerdos.....	14 046
Cerdos menores de 5 meses.....	7 077
Cerdos de 5 meses o más.....	6 969
Cerdas y lechonas para la reproducción.....	(2 367)
Toda otra clase de cerdos.....	(4 602)
Aves de corral y conejos	
Número de explotaciones que han declarado aves de corral.....	9 236
Número de aves.....	344 483
Número de explotaciones que han declarado conejos.....	8 114
Número de conejos.....	52 545

4 - PERSONAL OCUPADO EN LA AGRICULTURA¹	
Número de personas empleadas en trabajos agrícolas en la explotación	
Total.....	16 294
Varones.....	(12 713)
Hembras.....	(3 581)
Trabajadores de tiempo completo.....	7 481
Varones.....	(6 435)
Hembras.....	(1 046)
Personal que trabaja a tiempo parcial en la explotación.....	8 813
Varones.....	(6 278)
Hembras.....	(2 535)
Productores.....	10 107
Varones.....	(9 480)
Hembras.....	(627)
Productores a tiempo completo.....	4 934
Varones.....	(4 626)
Hembras.....	(308)
Productores a tiempo parcial.....	5 173
Varones.....	(4 854)
Hembras.....	(319)
Total de días-hombre trabajados en la explotación.....	
Productores y miembros de su hogar censal no remunerados.....	2 802 892
Personal remunerado en la explotación.....	2 665 359
	(137 533)

5 - POBLACION AGRICOLA¹	
Miembros del hogar censal del productor	
Número de explotaciones informantes.....	11 725
Total de personas.....	54 973
Varones.....	27 720
De menos de 14 años.....	(9 258)
De 14 años o más.....	(18 462)
Hembras.....	27 253
Menores de 14 años.....	(8 932)
De 14 años o más.....	(18 321)
Población de las explotaciones agrícolas con arreglo a su ocupación²	
Agrícola.....	16 294
No agrícola.....	20 489
6 - FUERZA MOTRIZ Y MAQUINARIA AGRICOLA Y MEDIOS GENERALES DE TRANSPORTE	
Equipo agrícola en las explotaciones (número)	
Tractores (total).....	1 243
Tractores de ruedas.....	(13)
Tractores de oruga.....	(32)
Tractores hortícolas y equipo motorizado de un eje.....	(1 198)
Cultivadores rotatorios.....	1 152
Pulverizadores.....	681
Manuales.....	(587)
De propulsión a motor.....	(94)
Trilladoras.....	19
Moladoras y trituradoras.....	7
Accesorios de arados y otros.....	259
Ordeñadoras mecánicas.....	12
Jeeps, camiones y furgonetas.....	1 006
Bombas de agua.....	704

7 - RIEGO Y AVENAMIENTO	
Superficie realmente regada	
Superficie total.....	702
Superficie abastecida de agua de la propia explotación.....	(636)
Superficie abastecida de agua de fuera de la explotación.....	(35)
Superficie abastecida de agua de dentro y fuera de la explotación.....	(31)

¹ No comprende 22 explotaciones no clasificadas registradas por órdenes religiosas y otras instituciones. - ² Se refiere exclusivamente a personas de 14 años o más.

Superficie: en hectáreas
Producción: en toneladas métricas
(Salvo indicación en contrario)

CLASIFICACION POR TAMAÑOS
CON ARREGLO A LA SUPERFICIE TOTAL
DE LA EXPLOTACION

MALTA Y GOZO
Clasificado de acuerdo con el
tamaño de la unidad de explotación

	Explotaciones de todos los tamaños	Menores de 1,12 ha	De 1,12 a menos de 2,25 ha	De 2,25 a menos de 3,37 ha	De 3,37 a menos de 4,50 ha	De 4,50 a menos de 5,62 ha	De 5,62 a menos de 10,12 ha	De 10,12 a menos de 17,99 ha	De 17,99 ha y más
		Menores de 10 tmien	De 10 a menos de 20 tmien	De 20 a menos de 30 tmien	De 30 a menos de 40 tmien	De 40 a menos de 50 tmien	De 50 a menos de 90 tmien	De 90 a menos de 160 tmien	De 160 tmien o más
0 - PRODUCTOR, UNIDAD DE EXPLOTACION Y REGIMEN DE TENENCIA									
Número y superficie de las explotaciones									
Número	11 747	6 300	2 781	1 267	628	372	346	43	10
Distribución porcentual	100,0	53,6	23,7	10,8	5,3	3,2	2,9	0,4	0,1
Superficie	18 449	3 186	4 404	3 434	2 414	1 835	2 397	523	256
Distribución porcentual	100,0	17,3	23,9	18,6	13,1	9,9	13,0	2,8	1,4
Edad del productor¹									
Número de productores informantes	11 725	6 284	2 780	1 266	627	372	345	42	9
Número de productores:									
Menores de 30 años	(467)	(290)	(102)	(43)	(12)	(9)	(10)	(1)	(—)
De 30 a 39 años de edad	(1 539)	(865)	(383)	(156)	(62)	(45)	(22)	(3)	(3)
De 40 a 49 años de edad	(2 392)	(1 251)	(690)	(242)	(133)	(86)	(71)	(7)	(2)
De 50 a 59 años de edad	(3 186)	(1 627)	(767)	(366)	(187)	(115)	(110)	(12)	(2)
De 60 a 69 años de edad	(2 593)	(1 312)	(623)	(303)	(156)	(84)	(99)	(15)	(1)
De 70 años o más	(1 548)	(939)	(305)	(156)	(77)	(33)	(33)	(4)	(1)
Ocupación principal del productor¹									
Número de productores:									
Cuya ocupación principal es la agricultura	4 934	1 333	1 511	918	512	312	306	36	6
Cuya ocupación principal es ajena a la agricultura	6 791	4 951	1 269	348	115	60	39	6	3
Número y superficie de explotaciones según el régimen de tenencia									
Explotadas con arreglo a una sola forma de tenencia									
Propiedad del productor o que éste posee a modo de propietario									
Número	907	768	96	22	5	7	6	2	1
Superficie	625	283	147	59	19	34	41	24	18
Tomadas en arrendamiento									
Número	8 479	4 902	1 968	823	380	198	177	23	8
Superficie	11 959	2 493	3 092	2 223	1 466	978	1 223	283	201
Explotadas con arreglo a más de una forma de tenencia									
Propiedad en más del 50 por ciento									
Número	2 361	630	717	422	243	167	163	18	1
Superficie	5 865	410	1 165	1 152	929	823	1 133	216	37
Tomada en arrendamiento en más del 50 por ciento									
Número	(372)	(155)	(120)	(45)	(30)	(6)	(13)	(3)	(—)
Superficie	(683)	(101)	(197)	(118)	(112)	(30)	(88)	(37)	(—)
Toda otra clase de explotaciones									
Número	(1 926)	(429)	(587)	(373)	(212)	(161)	(148)	(15)	(1)
Superficie	(5 122)	(289)	(953)	(1 023)	(814)	(793)	(1 034)	(179)	(37)
Superficie de las explotaciones según el régimen de tenencia									
Propiedad del productor o que éste posee a modo de propietario									
Número	2 095	434	489	357	240	183	298	76	18
Superficie	16 354	2 752	3 915	3 077	2 174	1 652	2 099	447	238
1 - APROVECHAMIENTO DE LA TIERRA									
Aprovechamiento de la tierra en las explotaciones									
Tierras de cultivo	16 057	2 990	4 035	3 072	2 114	1 587	1 874	322	63
Otras tierras	2 392	196	369	362	300	248	523	201	193
2 - GANADO Y AVES DE CORRAL									
Caballos, mulas y asnos									
Número de caballos	1 875	538	561	349	205	105	107	8	2
Número de mulas	1 672	201	449	379	244	175	186	33	5
Número de asnos	2 573	1 009	857	334	158	103	98	11	3
Ganado vacuno									
Número de explotaciones informantes	1 224	265	389	223	129	97	98	20	3
Total de reses	6 611	1 875	1 590	1 182	759	449	550	142	64
Reses menores de 2 años	(1 464)	(321)	(363)	(294)	(187)	(112)	(138)	(36)	(13)
Reses de 2 años o más	(5 147)	(1 554)	(1 227)	(888)	(572)	(337)	(412)	(106)	(51)
Ganado vacuno clasificado por su empleo o destino									
Vacas	4 102	1 324	965	700	462	265	285	65	36
Vaquillas preñadas	622	107	174	126	62	46	79	18	10
Otras vaquillas de 2 años o más	108	18	25	6	14	8	21	16	—
Toros empleados como animales de tiro	178	61	37	42	17	10	7	4	—
Toros reproductores	456	117	121	80	57	22	38	12	9
	1 145	248	268	228	147	98	120	27	9

¹ No comprende 22 explotaciones no clasificadas registradas por órdenes religiosas y otras instituciones.

Superficie: en hectáreas
Producción: en toneladas métricas
(Salvo indicación en contrario)

CLASIFICACION POR TAMAÑOS
CON ARREGLO A LA SUPERFICIE TOTAL
DE LA EXPLOTACION

MALTA Y GOZO
Clasificado de acuerdo con el
tamaño de la unidad de explotación

	Explotaciones de todos los tamaños	Menores de 1,12 ha	De 1,12 a menos de 2,25 ha	De 2,25 a menos de 3,37 ha	De 3,37 a menos de 4,50 ha	De 4,50 a menos de 5,62 ha	De 5,62 a menos de 10,12 ha	De 10,12 a menos de 17,99 ha	De 17,99 ha y más
		Menores de 10 tmien	De 10 a menos de 20 tmien	De 20 a menos de 30 tmien	De 30 a menos de 40 tmien	De 40 a menos de 50 tmien	De 50 a menos de 90 tmien	De 90 a menos de 160 tmien	De 160 tmien o más
Ganado ovino									
Número de explotaciones informantes.....	4 979	1 733	1 460	782	448	258	257	36	5
Total de ovinos.....	13 016	3 415	3 768	2 259	1 380	892	1 071	186	45
Corderos menores de 1 año.....	1 927	580	575	338	190	95	114	30	5
Ovinos de 1 año o más.....	11 089	2 835	3 193	1 921	1 190	797	957	156	40
Machos.....	(160)	(23)	(34)	(29)	(23)	(20)	(25)	(5)	(1)
Hembras.....	(10 929)	(2 812)	(3 159)	(1 892)	(1 167)	(777)	(932)	(151)	(39)
Ganado caprino									
Número de explotaciones informantes.....	5 890	2 431	1 656	804	438	262	262	31	6
Total de caprinos.....	34 688	12 903	9 882	5 178	2 661	1 245	2 446	299	74
Caprinos menores de 1 año.....	4 701	1 579	1 461	728	400	153	313	45	22
Caprinos de 1 año o más.....	29 987	11 324	8 421	4 450	2 261	1 092	2 133	254	52
Machos.....	(525)	(192)	(144)	(84)	(38)	(18)	(41)	(3)	(5)
Hembras.....	(29 462)	(11 132)	(8 277)	(4 366)	(2 223)	(1 074)	(2 092)	(251)	(47)
Ganado porcino									
Número de explotaciones informantes.....	1 341	414	360	216	132	107	99	12	1
Total de porcinos.....	14 046	4 371	3 282	2 310	1 236	1 105	1 072	282	388
Porcinos menores de 5 meses.....	7 077	2 342	1 649	1 197	456	557	449	140	287
Porcinos de 5 meses o más.....	6 969	2 029	1 633	1 113	780	548	623	142	101
Cerdas y lechonas destinadas a la reproducción.....	(2 367)	(721)	(611)	(403)	(236)	(128)	(160)	(36)	(72)
Toda otra clase de cerdos.....	(4 602)	(1 308)	(1 022)	(710)	(544)	(420)	(463)	(106)	(29)
Aves de corral y conejos									
Número de explotaciones que han declarado aves de corral.....	9 236	4 561	2 310	1 097	558	340	320	40	10
Número de aves de corral.....	344 483	133 104	92 941	49 909	27 791	16 628	17 163	2 788	4 159
Número de explotaciones que han declarado conejos.....	8 114	4 127	1 952	939	489	290	273	34	10
Número de conejos.....	52 545	24 046	12 846	6 850	3 929	2 125	2 229	388	132
4 - PERSONAL OCUPADO EN LA AGRICULTURA¹									
Número de personas empleadas en trabajos agrícolas en la explotación									
Productores.....	10 107	5 114	2 522	1 163	591	347	326	38	6
Varones.....	(9 480)	(4 733)	(2 376)	(1 113)	(569)	(332)	(316)	(36)	(5)
Hembras.....	(627)	(381)	(146)	(50)	(22)	(15)	(10)	(2)	(1)
Productores a tiempo completo.....	4 934	1 333	1 511	918	512	312	306	36	6
Varones.....	(4 626)	(1 204)	(1 415)	(878)	(495)	(299)	(296)	(34)	(5)
Hembras.....	(308)	(129)	(96)	(40)	(17)	(13)	(10)	(2)	(1)
Productores a tiempo parcial.....	5 173	3 781	1 011	245	79	35	20	2	—
Varones.....	(4 854)	(3 529)	(961)	(235)	(74)	(33)	(20)	(2)	(—)
Hembras.....	(319)	(252)	(50)	(10)	(5)	(2)	(—)	(—)	(—)
5 - POBLACION DE LAS EXPLOTACIONES AGRICOLAS¹									
Miembros del hogar censal del productor									
Número de explotaciones informantes.....	11 725	6 284	2 780	1 267	627	371	345	42	9
Total de personas.....	54 973	27 772	13 410	6 140	3 319	2 052	1 939	301	40
Varones.....	27 720	13 930	6 776	3 093	1 714	1 026	1 008	156	17
Menores de 14 años.....	(9 258)	(4 761)	(2 349)	(973)	(534)	(302)	(287)	(46)	(6)
De 14 años o más.....	(18 462)	(9 169)	(4 427)	(2 120)	(1 180)	(724)	(721)	(110)	(11)
Hembras.....	27 253	13 842	6 634	3 047	1 605	1 026	931	145	23
Menores de 14 años.....	(8 932)	(4 584)	(2 220)	(951)	(507)	(331)	(287)	(46)	(6)
De 14 años o más.....	(18 321)	(9 258)	(4 414)	(2 096)	(1 098)	(695)	(644)	(99)	(17)
Población de las explotaciones agrícolas con arreglo a su ocupación ²									
Agrícola									
Número de personas.....	16 294	6 657	4 124	2 285	1 328	884	872	132	12
No agrícola									
Número de personas.....	20 489	11 770	4 717	1 931	950	535	493	77	16
7 - RIEGO Y AVENAMIENTO									
Superficie realmente regada									
Superficie total.....	702	502	135	23	19	4	19	—	—
Superficie abastecida de agua de la explotación.....	(636)	(457)	(122)	(23)	(15)	—	(19)	—	—
Superficie abastecida de agua de fuera de la explotación.....	(35)	(25)	(6)	—	(4)	—	—	—	—
Superficie abastecida de agua de dentro y fuera de la explotación.....	(31)	(20)	(7)	—	—	(4)	—	—	—

¹ No comprende 22 explotaciones no clasificadas registradas por órdenes religiosas y otras instituciones. — ² Se refiere exclusivamente a personas de 14 años o más.

Fecha del censo y período de referencia

El censo agropecuario se levantó mediante una encuesta postal. Se invitó a los productores a rellenar el cuestionario censal y devolverlo antes del 15 de febrero de 1960.

La mayoría de los datos se refieren al 31 de enero de 1960, salvo los relativos a aprovechamiento de la tierra, superficie y producción de los cultivos, abonos y enmiendas, los cuales se refieren al período 1 de febrero de 1959 a 31 de enero de 1960.

Método de acopio y elaboración de los datos

Se enviaron cuestionarios a todos los productores que explotaban tierras de una superficie mínima de 10 acres. El censo comprendió también las explotaciones maoríes, esto es, las ocupadas por maorí pura sangre o de sangre maorí en tres cuartas partes o en la mitad. Se utilizaron los registros del departamento de evaluación a fin de abarcar todas las tierras rurales de las que existía título de la propiedad. Del censo quedaron excluidas las explotaciones menores de 10 acres a menos que se trabajaran conjuntamente con explotaciones mayores.

Gran parte de los datos se obtuvieron mediante información pasada a tarjetas perforadas para su análisis y tabulación detallados.

Alcance y definición de los conceptos

0 - PRODUCTOR, UNIDAD DE EXPLOTACIÓN Y RÉGIMEN DE TENENCIA

Unidad de explotación

Se consideró explotación toda superficie de un mínimo de 10 acres situada fuera de los límites del burgo. Se consideraron una sola explotación dos o más propiedades (incluso los pastos no adyacentes a la explotación) explotadas conjun-

tamente como una sola unidad, aunque no fueran contiguas. Si dos o más explotaciones eran trabajadas independientemente por el mismo productor, se consideraron unidades distintas. La superficie de un mínimo de 10 acres utilizada exclusivamente con fines industriales, ornamentales o de esparcimiento no se consideraron explotaciones a menos que en ella pastara el ganado el 31 de enero de 1960.

Régimen de tenencia

En el concepto *superficie propiedad del productor o que éste posee a modo de propietario* están comprendidas las tierras de dominio absoluto y las poseídas con arreglo al sistema de pago diferido. Las tierras explotadas en sociedad se han incluido también en esta categoría. Las tierras explotadas por administradores, encargados o aparceros se han atribuido al dueño o propietario efectivo.

El concepto *superficie tomada en arrendamiento* comprende todas las tierras arrendadas por particulares, entidades públicas, por maoríes y las de la Corona, incluso las explotadas en virtud de licencias. Esta categoría comprendió asimismo las tierras explotadas por aparceros (copartícipes de la leche) siempre que el productor residiera en otro lugar.

1 - APROVECHAMIENTO DE LA TIERRA

Tierras arables

Comprenden los cereales cosechados para grano, las leguminosas, los cultivos de raíces, el lino de Nueva Zelanda, las hortalizas independientemente de que se destinen al consumo humano o a forraje y las tierras aradas y dejadas en barbecho durante la temporada. Cuando en el mismo terreno se recolectaron sucesivamente dos o más cosechas durante la temporada no se incluyó la superficie de la segunda ni en su caso la tercera cosecha.

Tierras dedicadas a cultivos permanentes

Comprende los terrenos ocupados por huertos, huertas comerciales y viveros.

Prados y praderas permanentes

Comprende los pastos sembrados antes del 31 de enero de 1959, el tussock y la danthonia de arraigue natural.

Montes o bosques

Comprende matorrales permanentes indígenas y bosques y plantaciones de árboles forestales.

Toda otra clase de tierras

Este concepto comprende la residencia, las construcciones accesorias, los corrales, jardines y terrenos privados, incluso huertos de menos de un cuarto de acre, helechos, monte bajo, juncos, etc. y baldíos inservibles para el pastoreo o sin posibilidades de productividad (arenales, barrones, cascajales y caminos interiores, desagües, atarjeas, etc.).

2 - CULTIVOS

Los detalles sobre superficie y producción de cultivos se refieren a la temporada 1959/60. Esto significa que los datos comprenden los cultivos sembrados en 1959 — siembra de otoño o de primavera — y cosechados durante los primeros meses de 1960. Los datos comprenden asimismo los cultivos con los que se sembraron también gramíneas y tréboles.

3 - GANADO Y AVES DE CORRAL

Los datos se refieren al ganado existente en la explotación el 31 de enero de 1960, independientemente de toda cuestión de propiedad. Sin embargo las cabezas de ganado que pastaban

temporalmente en la explotación a cargo de otras personas fueron incluidas en el cuestionario relleno por el propietario de tales ganados si éste tenía una explotación en otro lugar.

6 - FUERZA MOTRIZ Y MAQUINARIA AGRÍCOLA Y MEDIOS GENERALES DE TRANSPORTE

Sólo se ha enumerado la maquinaria en servicio o destinada al servicio de la agricultura. No se ha incluido la maquinaria gastada o desechada. En el caso en que se compartía el uso de la maquinaria el cuestionario se atribuyó a la explotación en que estaba situada el 31 de enero de 1960.

8 - FERTILIZANTES Y ENMIENDAS

La superficie a que se aplicaron abonos artificiales y cales comprende los pastos (incluso alfalfa) exclusivamente, abonados en cobertera una o más veces durante el año que terminó el 31 de enero de 1960.

* * *

FUENTE: Nueva Zelanda. Department of Statistics. *Report on the farm production statistics of New Zealand for the season 1959/60*. Wellington, 1961. *Report on the census of agriculture of New Zealand for the year 1959/1960* (levantado para participar en el censo agropecuario mundial de la Organización de las Naciones Unidas para la Agricultura y la Alimentación). Compilado en el Department of Statistics, Wellington, 1963. Para datos sobre 1950 véase *Informe sobre el censo agropecuario mundial de 1950*, Volumen 1, *Resultados del censo por países*, Organización de las Naciones Unidas para la Agricultura y la Alimentación, Roma 1955.

Superficie: en hectáreas
 Producción: en toneladas métricas
 (Salvo indicación en contrario)

NUEVA ZELANDIA
 No clasificado de acuerdo
 con el tamaño de la explotación

0 - PRODUCTOR, UNIDAD DE EXPLOTACION Y REGIMEN DE TENENCIA

Número y superficie de las explotaciones	
Número	76 928
Superficie.....	17 813 567
Número y superficie de las explotaciones según el régimen de tenencia	
Explotadas con arreglo a una sola forma de tenencia	
Propiedad del productor o que éste posee a modo de propietario	
Número	48 065
Superficie.....	7 721 443
De las cuales:	
En sociedad	
Número	(3 950)
Superficie.....	(1 982 331)
Tomadas en arrendamiento	
Número	15 682
Superficie.....	3 163 246
De las cuales:	
Por parte del producto	
Número	(2 107)
Superficie.....	(145 478)
Explotadas con arreglo a más de una forma de tenencia	
Número	9 498
Superficie.....	3 704 182
Explotadas por administradores	
Número	3 683
Superficie.....	3 224 696
Superficie total de las explotaciones, según el régimen de tenencia	
Superficie propiedad del productor o que éste posee a modo de propietario.....	9 038 643
Superficie tomada en arrendamiento	8 774 924

1 - APROVECHAMIENTO DE LA TIERRA

Aprovechamiento de la tierra en las explotaciones (superficie)	
Tierras arables	456 718
Tierras de cultivos permanentes	12 413
Prados y praderas permanentes	12 781 954
Montes o bosques	1 479 385
Toda otra clase de tierras	3 083 097

2 - CULTIVOS - SUPERFICIE Y PRODUCCION

Cultivos en tierras arables	
Trigo	
Número de explotaciones informantes	6 554
Superficie.....	66 027
Producción	236 776
Maiz	
Superficie.....	3 374
Producción	17 848
Cebada	
Superficie.....	25 291
Producción	71 143
Avena	
Superficie.....	13 566
Producción	33 115
Guisantes (arvejas) secos comestibles	
Superficie.....	11 481
Producción	25 141
Patatas (papas)	
Superficie.....	8 664
Producción	159 324

Cebollas	
Superficie.....	516
Producción	15 487
Lino de Nueva Zelanda	
Superficie.....	15 997
Lino	
Superficie.....	283
Trigo de corte para heno o ensilaje	
Superficie.....	1 278
Maiz de corte para heno o ensilaje	
Superficie.....	2 562
Cebada de corte para heno o ensilaje	
Superficie.....	4 275
Avena de corte para heno o ensilaje	
Superficie.....	19 036
Gramíneas y tréboles de corte para heno y ensilaje	
Superficie.....	352 111
Alfalfa de corte para heno y ensilaje	
Superficie.....	56 355
Repollos forrajeros	
Superficie.....	4 883
Col forrajera de meollo	
Superficie.....	35 786
Nabos suecos forrajeros	
Superficie.....	73 987
Nabos forrajeros	
Superficie.....	86 255
Nabina para forrajes	
Superficie.....	59 650
Nabos y nabina mezclados para forraje	
Superficie.....	16 498
Hortalizas para elaboración	
Superficie.....	4 421
Cultivos para semillas	
Superficie.....	54 031
Otros cultivos en tierras arables	
Superficie.....	15 650

3 - GANADO Y AVES DE CORRAL

Caballos	
Número de caballos	104 995
Ganado vacuno	
Total de reses	5 991 938
Machos	(1 182 209)
Hembras	(4 809 729)
Ganado lechero	
Vacas lecheras para el ordeño.....	(1 886 672)
Otro ganado lechero	(1 086 104)
Ganado de carne	
Vacas de abasto para la cría	(968 385)
Toros y bueyes de todas las edades..	(1 088 821)
Otro ganado de carne	(961 956)

Superficie: en hectáreas
 Producción: en toneladas métricas
 (Salvo indicación en contrario)

NUEVA ZELANDIA
 No clasificado de acuerdo
 con el tamaño de la explotación

Ganado ovino		Tractores de oruga	13 249
Número de ovinos al 30 de junio de 1960 ¹	47 133 557	De menos de 20 cv	(1 899)
Número de ovinos al 31 de enero de 1960		De 20 cv o más	(11 350)
esquilados durante los 12 meses anteriores...	55 189 979	Rastras	34 552
Ganado porcino		Cosechadoras	5 946
Número de cerdos	660 261	Cosechadoras espigadoras	(4 746)
De los cuales:		Cosechadoras de forrajes	(1 200)
Cerdas de un año o más destinadas a la		Recogedoras embaladoras	7 932
reproducción	(87 824)	Ordeñadoras mecánicas	36 721
6 - FUERZA MOTRIZ Y MAQUINARIA AGRICOLA Y MEDIOS GENERALES DE TRANSPORTE		Desnatadoras	30 608
Equipo agrícola que se indica en las explotaciones (número)		Esquiladoras mecánicas fijas (instalaciones)	28 922
Motores eléctricos (de más de 1/4 de cv)	122 758	Camiones	28 312
Tractores (total)	78 415	8 - ABONOS Y ENMIENDAS	
Tractores de ruedas	65 166	Superficie tratada con abonos y enmiendas	
De menos de 20 cv	(12 489)	Abonos artificiales	2 889 507
De 20 cv o más	(52 677)	Cal	170 738
		Abonos artificiales y cal	540 317

¹ Información facilitada por ganaderos; los datos comprenden también ganado ovino de los burgos.

Superficie: en hectáreas
Producción: en toneladas métricas
(Salvo indicación en contrario)

CLASIFICACION POR TAMAÑOS
CON ARREGLO A LA SUPERFICIE TOTAL
DE LA EXPLOTACION

NUEVA ZELANDIA
Clasificado con arreglo
al tamaño de las explotaciones

	Total de explotaciones de 4,05 ha o más	De 4,05 a menos de 10,12 ha	De 10,12 a menos de 20,23 ha	De 20,23 a menos de 50,59 ha	De 50,59 a menos de 101,17 ha	De 101,17 a menos de 202,34 ha	De 202,34 a menos de 404,68 ha	De 404,68 a menos de 1 011,70 ha	De 1 011,70 a menos de 2 023,40 ha	De 2 023,40 ha o más
		De 10 a menos de 25 acres	De 25 a menos de 50 acres	De 50 a menos de 125 acres	De 125 a menos de 250 acres	De 250 a menos de 500 acres	De 500 a menos de 1 000 acres	De 1 000 a menos de 2 500 acres	De 2 500 a menos de 5 000 acres	De 5 000 acres o más
0 - PRODUCTOR, UNIDAD DE EXPLOTACION Y REGIMEN DE TENENCIA										
Número y superficie de las explotaciones										
Número	76 928	6 174	5 547	18 745	17 372	13 585	8 488	4 680	1 322	1 015
Distribución porcentual	100,0	8,0	7,2	24,4	22,6	17,7	11,0	6,1	1,7	1,3
Superficie	17 813 567	39 176	82 134	656 601	1 251 451	1 948 504	2 363 983	2 832 382	1 836 779	6 802 557
Distribución porcentual	100,0	0,2	0,5	3,7	7,0	10,9	13,3	15,9	10,3	38,2
2 - CULTIVOS										
Cultivos en tierras arables										
Trigo										
Número de explotaciones informantes	6 554	95	116	643	1 514	2 312	1 336	410	68	60
3 - GANADO Y AVES DE CORRAL										
Ganado vacuno										
Número total de reses	5 991 938	23 592	79 325	1 018 223	1 313 204	934 909	863 746	883 943	415 648	459 348
Ganado lechero	(2 972 776)	(19 778)	(70 037)	(970 112)	(1 173 589)	(500 473)	(166 779)	(54 753)	(10 334)	(6 921)
Del cual:										
Vacas lecheras para el ordeño	1 886 672	10 922	43 427	650 666	746 102	298 053	96 118	31 151	6 477	3 756
Ganado de carne	(3 019 162)	(3 814)	(9 288)	(48 111)	(139 615)	(434 436)	(696 967)	(829 190)	(405 314)	(452 427)
Ganado ovino										
Número de ovinos esquilados excepto corderos.....	44 010 092	76 896	174 826	1 133 332	4 279 247	10 023 847	10 496 341	8 842 993	3 862 887	5 119 723
Ganado porcino										
Del cual:										
Cerdas de 1 año o más destinadas a la reproducción...	87 824	1 432	3 699	30 170	32 454	13 554	4 529	1 645	168	173

Superficie: en hectáreas
 Producción: en toneladas métricas
 (Salvo indicación en contrario)

NUEVA ZELANDIA

DATOS DE LOS CENSOS DE 1950 Y 1960

	1950	1960		1950	1960
0 - PRODUCTOR, EXPLOTACION Y REGIMEN DE TENENCIA			1 - APROVECHAMIENTO DE LA TIERRA²		
Número y superficie de las explotaciones por tamaños¹			Aprovechamiento de la tierra en las explotaciones (superficie)		
Total de explotaciones de 0,05 ha o más			Tierras arables	419 360	456 718
Número	77 753	76 928	Tierras de cultivos permanentes	14 431	12 413
Superficie	17 442 255	17 813 537	Prados y praderas permanentes	12 594 635	12 781 954
Explotaciones de 4,05 a menos de 10,12 ha			Montes o bosques	1 507 577	1 479 385
Número	7 606	6 174	Toda otra clase de tierras	2 929 306	3 083 097
Superficie	47 820	39 176			
Explotaciones de 10,12 a menos de 20,23 ha			2 - CULTIVOS - SUPERFICIE Y PRODUCCION		
Número	6 439	5 547	Trigo		
Superficie	95 419	82 134	Superficie	50 649	66 027
Explotaciones de 20,23 a menos de 101,17 ha			Producción	133 349	236 776
Número	36 716	36 117	Maiz		
Superficie	1 889 054	1 908 052	Superficie	1 930	3 374
Explotaciones de 101,17 a menos de 202,34 ha			Producción	11 761	17 848
Número	12 347	13 585	Cebada		
Superficie	1 763 641	1 948 504	Superficie	22 983	25 291
Explotaciones de 202,34 a menos de 404,68 ha			Producción	55 198	71 143
Número	7 743	8 488	Avena		
Superficie	2 162 695	2 363 983	Superficie	21 304	13 566
Explotaciones de 404,68 a menos de 1 011,70 ha			Producción	47 541	33 115
Número	4 566	4 680	Guisantes (arvejas)		
Superficie	2 776 995	2 832 382	Superficie	16 721	11 481
Explotaciones de 1 011,70 a menos de 2 023,40 ha			Producción	33 821	25 141
Número	1 324	1 322	Patatas (papas)		
Superficie	1 852 921	1 836 779	Superficie	7 201	8 664
Explotaciones de 2 023,40 ha o más			Producción	137 616	159 324
Número	1 012	1 015	Lino de Nueva Zelanda		
Superficie	6 853 710	6 802 557	Superficie	16 528	15 997
Tamaño medio de la explotación	224,3	231,6	Avena de corte para heno o ensilaje		
Número de explotaciones, según el régimen de tenencia²			Superficie	44 073	19 036
Explotadas con arreglo a una sola forma de tenencia			Gramíneas y tréboles de corte para heno y ensilaje		
Propiedad del productor o que éste posee a modo de propietario	56 330	48 065	Superficie	234 864	352 111
De las cuales:			Alfalfa de corte para heno y ensilaje		
En sociedad	(1 242)	(3 950)	Superficie	21 060	56 355
Tomadas en arrendamiento..	20 147	15 682	Nabos suecos forrajeros		
De las cuales:			Superficie	70 817	73 987
Por una parte del producto	(2 303)	(2 107)	Nabos comunes para forraje		
Explotadas con arreglo a más de una forma de tenencia	11 281	9 498	Superficie	75 985	86 255
Explotadas por administradores	2 532	3 683			
Superficie de las explotaciones según el régimen de tenencia²			3 - GANADO Y AVES DE CORRAL		
Propiedad del productor o que éste posee a modo de propietario	8 572 413	9 038 643	Caballos		
Tomada en arrendamiento	8 892 896	8 774 924	Número de caballos	194 877	104 995
			Ganado vacuno		
			Número de reses	4 954 906	5 991 938

¹ A efectos de comparabilidad se han excluido de los datos del censo de 1950 las explotaciones menores de 10 acres (4,05 ha). - ² El censo de 1950 comprendía explotaciones de 1 acre (0,40 ha) o más; en cambio el censo de 1960 sólo comprende explotaciones de 10 acres (4,05 ha) o más.

Superficie: en hectáreas
 Producción: en toneladas métricas
 (Salvo indicación en contrario)

NUEVA ZELANDIA

DATOS DE LOS CENSOS DE 1950 Y 1960

	1950	1960		1950	1960
Ganado ovino			Rastras	26 439	34 552
Número de ovinos al 30 de abril de 1950 y al 30 de junio de 1960	33 856 558	47 133 557	Cosechadoras espigadoras ...	3 121	4 746
Número de ovinos esquilados durante el año censal	37 872 941	55 189 979	Ordeñadoras mecánicas (instalaciones)	36 368	36 721
Ganado porcino			Esquiladoras mecánicas fijas (instalaciones)	18 791	28 922
Número de cerdos	555 245	660 261	Camiones	25 419	28 312
6 - FUERZA MOTRIZ Y MAQUINARIA AGRICOLA Y MEDIOS GENERALES DE TRANSPORTE ²			8 - FERTILIZANTES Y ENMIENDAS ²		
Equipo agrícola que se indica en las explotaciones (número)			Superficie tratada con abonos y enmiendas		
Motores eléctricos (más de 1/4 cv)	110 683	122 758	Abonos artificiales	1 519 288	2 889 507
Tractores (total)	34 918	78 415	Cal.	238 603	170 738
Tractores de ruedas	(31 164)	(65 166)	Abonos artificiales y cal.	564 336	540 317
Tractores de oruga	(3 754)	(13 249)			

² El censo de 1950 comprendió explotaciones de un acre (0,40 ha) o más; en cambio el de 1960 sólo comprende explotaciones de 10 acres (4,05 ha) o más.

Fecha del censo y período de referencia

En el Pakistán Occidental el período de enumeración fue distinto del Pakistán Oriental, pero en general se levantó el censo desde el 1 de febrero de 1960 hasta el 31 de mayo de 1962.

En el caso del Pakistán Occidental y Oriental, el censo agropecuario coincidió con la campaña agrícola 1 de julio de 1959 a 30 de junio de 1960.

En el Pakistán Occidental, el período de referencia fue el llamado *rabi*² 1960/61 y el denominado *kharif*² 1961 por lo que se refiere a las zonas no colonizadas de la División de Quetta, y *kharif* 1961 y *rabi* 1961/62 en lo que atañe a la División de Kalat y al Distrito de Lasbela. Tratándose de conceptos que se refieren a una determinada fecha, como ganado y aves de corral, maquinaria agrícola, población de las explotaciones agrícolas, etc., el período de referencia para ambas partes del país fue la fecha de enumeración.

Método de acopio y elaboración de datos

El método de acopio de los datos censales no fue el mismo en el Pakistán Occidental que en el Oriental.

En el **Pakistán Occidental**, el censo se levantó a base de una muestra del 20 por ciento de los pueblos, con excepción de la División de Kalat, donde se levantó en 1962 a base de una muestra del 5 por ciento de los pueblos.

Se eligió una muestra de aldeas o pueblos con estratificación doble por círculos de evaluación³ y por tamaño de los pueblos. Se exclu-

yeron los enclavados en su totalidad en montes del Estado. En los casos en que no existían círculos de evaluación, como, por ejemplo, en las Divisiones de Hyderabad y Khairpur, se eligió para estrato la *taluka* (pueblo o grupo de pequeños pueblos). La lista de pueblos se preparó a base de los informes enviados por funcionarios del Departamento del Erario, que contenían información sobre la superficie total, la cultivada y la cultivable de los pueblos. Estos se ordenaron por extensión de superficie cultivable procediendo a una selección sistemática de uno por cada cinco. Se enumeraron todos los informantes residentes en los pueblos que formaban parte de la muestra. En las Divisiones de Quetta y Karachi se mantuvo la fracción de muestreo del 20 por ciento, pero se abandonó la estratificación por tamaños, procediéndose a la selección deliberada y no a la aleatoria cuando se trataba de dos *tehsils* (subdistritos) fronterizos. Sin embargo, en la División de Kalat se eligió simplemente una muestra aleatoria del 5 por ciento de los pueblos comprendidos en cada distrito.

La información sobre parcelas, superficies, tenencia y aprovechamiento de la tierra se tomó de los registros fiscales, obteniéndose los datos restantes mediante entrevistas directas con los productores.

A finales de 1961 se realizó una encuesta posterior a la enumeración, encuesta que comprendió una submuestra de 138 pueblos elegidos al azar entre los de la muestra del censo.

En el **Pakistán Oriental** se eligió una muestra de *mouzas* (aldeas), con estratificación doble por *thanas* (unidad administrativa que comprende un grupo de *mouzas*) y por tamaños de los pueblos. Se procedió a la enumeración de todos los informantes residentes en los pueblos elegidos.

Para el muestro se empleó la lista de pueblos publicada después del censo de población de 1951. Se eliminaron de la lista las *mouzas* incluidas en la zona urbana o las enclavadas en su totalidad en montes del Estado. Posteriormente,

¹ El censo agropecuario no comprendió las siguientes partes del país: (a) zonas tribuales del Pakistán Occidental y (b) Jammu y Cachemira, cuya condición jurídica definitiva no se ha determinado todavía, Junagadh, Manavadar, Gilgit y Balistan.

² Véase referencia en «2 - Cultivos», página 175.

³ Grupo de pueblos o grandes propiedades que presentan condiciones análogas en punto a suelo, pluviosidad, profundidad del agua, clima, tipo de cultivadores, riego y cultivos, por lo que tienen análoga capacidad de tributación y cabe aplicarles un coeficiente de evaluación uniforme.

los restantes pueblos de la lista fueron dispuestos por *thanas*, por subdivisiones y por distritos. Al proceder a disponer las *thanas*, las menores, que tenían menos de 80 pueblos, se conglobaron con los mayores con fines de selección. Dispuestos los pueblos de este modo, se procedió a elegir sistemáticamente uno de cada diez.

Los datos censales se copiaron mediante entrevistas directas con los productores. Se empleó un cuestionario en forma de libro con espacio suficiente para anotar las entrevistas celebradas con diez personas.

En una submuestra de 40 pueblos se llevó a cabo una encuesta posterior a la enumeración.

Los datos relativos al Pakistán Occidental y Oriental fueron centralizados en Lahore, donde se llevó a cabo la elaboración y tabulación mecánicas en el Centro de Elaboración de Datos del Censo Agropecuario.

Alcance y definición de los conceptos

0 - PRODUCTOR, UNIDAD DE EXPLOTACIÓN Y RÉGIMEN DE TENENCIA

Productor

A efectos censales, el productor quedó definido como la persona o grupo de personas o corporación, etc., que en punto a operaciones ejerce el control directo sobre la tierra, sea ésta de su propiedad o no. El productor puede cultivar o tener o administrar la explotación personalmente o mediante un administrador remunerado o sirviente. Cuando varias personas administran conjuntamente una explotación, todas ellas, consideradas en conjunto, pueden constituir un productor. Sin embargo, si cualquiera o varias de ellas poseían o cultivaban tierras separadamente, habían de considerarse un productor aparte en lo que respecta exclusivamente a dichas tierras adicionales. En ningún caso había de calcularse y agregarse a sus respectivas explotaciones la parte de las tierras que poseyera uno de los explotantes conjuntos.

Unidad de explotación

Quedó definida ésta como la superficie total de tierras explotada por una persona, sola o con

la ayuda de otras, sin tener en cuenta el emplazamiento, tamaño o título, que se aprovechara en su totalidad o en parte para la producción agrícola.

Se consideraron como una sola explotación los terrenos enclavados en distintos pueblos, pero sometidos a un mismo control. La explotación pecuaria quedó definida como explotación sin tierras, comprendiendo el ganado mantenido por una persona distinta del productor, siempre que los efectivos ganaderos no sean menores de una cabeza de ganado vacuno o búfalo, o cinco ovejas o cabras, o veinte aves de corral. Se calificaron de *explotaciones conjuntas* las explotadas conjuntamente por dos o más personas de distintos hogares censales.

Parcela. Todo terreno que forme parte de una explotación. Cuando ésta está dividida en lotes no vinculados entre sí en modo alguno, cada lote constituye una parcela.

Régimen de tenencia

La *superficie propiedad del productor o que éste posee a modo de propietario* comprende los terrenos propiedad del productor, de un acreedor hipotecario en posesión de tierra, de toda persona a la que se le ha asignado propiedad de zonas evacuadas y la superficie de las explotaciones poseídas a modo de propietario, esto es, el hijo que explote la tierra en vida de su padre.

La *superficie tomada en arrendamiento* comprende los terrenos por los que el ocupante paga alquiler en efectivo o en especie. Comprende asimismo los terrenos por los que el arrendatario paga una parte del producto y los terrenos por los que el productor no paga alquiler (sin pago de renta).

I - APROVECHAMIENTO DE LA TIERRA

Tierras de cultivo

Comprenden la superficie sembrada neta y la superficie en barbecho. Superficie sembrada neta significa los terrenos cultivados en la explotación efectivamente cosechados durante el año censal, independientemente del número de cultivos le-

levantados, y comprendiendo la zona destinada a frutales durante el mismo año. Superficie cosechada significa la superficie total de los cultivos levantados en un mismo terreno durante el año censal. Las tierras en barbecho significan los terrenos cultivados que no fueron cosechados en el año censal, sino en el año anterior.

Montes o bosques

Comprende la zona destinada a árboles forestales o leña.

Toda otra clase de tierra

Comprende la superficie de la explotación que era apta para el cultivo, pero que no se cultivó durante el año censal ni en el anterior a éste. Comprende asimismo la superficie no cultivable de la explotación y los terrenos dedicados a edificios, caminos, etc.

2 - CULTIVOS

En el Pakistán hay dos importantes temporadas de cultivo, denominadas *kharif* y *rabi*. Los cultivos de *kharif* se siembran en verano y se cosechan a finales de éste o a principios del invierno; tienen importancia el yute, la caña de azúcar, el cáñamo de Bengala, etc. En la temporada de *rabi* se siembran los cultivos en invierno y se cosechan a finales de éste o principios del verano. Los cultivos importantes son el trigo, la mostaza, el maní (cacahuete), las cebollas, etc.

Tratándose de cultivos mixtos, la superficie se dividió entre los cultivos que componían la mezcla, teniendo en cuenta las condiciones y usos locales. Sin embargo, si los cultivos presentaban diferencias en cuanto a ciclo vegetativo y período de recolección, no se procedió a dividir la totalidad de los terrenos entre los cultivos, sino que se asignó a cada uno de ellos el área total.

Tratándose de cultivos temporales levantados junto con cultivos permanentes, toda la superficie se asignó a cada cultivo temporal y permanente, siempre que este último no hubiera alcanzado todavía la edad productiva. Sin embargo, si el cultivo permanente había llegado ya

a esta fase, se le asignó la totalidad de la superficie y la del cultivo temporal se determinó ajustándose a las condiciones y prácticas locales.

3 - GANADO Y AVES DE CORRAL

Los datos representan el número de cabezas de ganado y aves de corral que el productor tenía en la fecha de la enumeración. El ganado mantenido por personas clasificadas como cultivadores no fue enumerado separadamente, incluyéndose en el resto de las operaciones agrícolas del cultivador.

4 - PERSONAL OCUPADO EN LA AGRICULTURA

Los trabajos agrícolas comprenden las faenas del campo, la alimentación y cuidado del ganado y aves de corral, la supervisión de los trabajadores agrícolas, el transporte de los productos al mercado y el transporte de piensos, fertilizantes y otros suministros desde el mercado a la explotación, así como cualquier otro trabajo relacionado con la explotación de la finca.

Se consideraron trabajadores permanentes asalariados los que percibían una remuneración regular mensual, trimestral o anual en efectivo o en especie. Este concepto no comprende el servicio doméstico ni ninguna otra mano de obra remunerada, empleada por un espacio de tiempo inferior a los seis meses o que perciben jornales.

5 - POBLACIÓN DE LAS EXPLOTACIONES AGRÍCOLAS

Los datos comprenden al productor y a los miembros del hogar censal de éste. El término « familia » significa el conjunto de personas, ligadas en muchos casos por lazos de parentesco, que normalmente viven bajo el mismo techo, y que comen con el productor. Comprende el cabeza de familia, los parientes que viven con él y otros parientes que dependen de la explotación para su subsistencia, pero que no residían con el productor en la fecha del censo. No comprende los parientes que cuentan con medios independientes de vida o que perciben renta (en efectivo o en especie) de dicho productor.

PAKISTAN

6 - FUERZA MOTRIZ Y MAQUINARIA AGRÍCOLA Y MEDIOS GENERALES DE TRANSPORTE

Los datos se refieren al número de máquinas propiedad del productor en la fecha de la enumeración.

7 - RIEGO Y AVENAMIENTO

La superficie regada es la cultivada mediante riego artificial, esto es, con agua de acequias, pozos, pozos entubados, etc. Se consideraron

NOTA: Toda la información tomada del Informe Nacional se ha incluido en el cuadro «Clasificado con arreglo al tamaño de la explotación». Se ha omitido por tanto un cuadro separado: «No clasificado de acuerdo con el tamaño de la explotación».

también superficie regada los terrenos inundados por ríos.

8 - ABONOS Y ENMIENDAS

Por lo que se refiere al Pakistán Occidental, la información representa las cantidades de fertilizantes químicos aplicados durante el año anterior al censo. En el caso del Pakistán Oriental representa la cantidad de fertilizantes químicos empleados durante la temporada *rabi* 1958/1959 y la temporada *kharif* 1959.

* * *

FUENTE: Pakistán. Ministry of Food and Agriculture, Agricultural Census Organization. *1960 Pakistan census of agriculture*, Volume 1 (October 1962), *East Pakistan*; Volume 2 (October 1963), *West Pakistan*. Karachi.

CLASIFICACION POR TAMAÑOS
SEGUN LA SUPERFICIE TOTAL
DE LA EXPLOTACION

PAKISTAN¹
Clasificado de acuerdo
con el tamaño de la explotación

Superficie: en hectáreas
(Salvo indicación en contrario)

	Explotaciones de todos los tamaños	Explotaciones sin tierras	De menos de 0,40 ha	De 0,40 a menos de 1,01 ha	De 1,01 a menos de 2,02 ha	De 2,02 a menos de 3,04 ha	De 3,04 a menos de 5,06 ha	De 5,06 a menos de 10,12 ha	De 10,12 ha o más
			Menores de 1 acre	De 1 a menos de 2,5 acres	De 2,5 a menos de 5 acres	De 5,0 a menos de 7,5 acres	De 7,5 a menos de 12,5 acres	De 12,5 a menos de 25 acres	De 25 acres o más
0 - PRODUCTOR, UNIDAD DE EXPLOTACION Y REGIMEN DE TENENCIA									
Número y superficie de las explotaciones									
Número	12 154 928	1 155 465	2 234 686	2 533 142	2 421 004	1 279 402	1 201 063	916 699	413 467
Distribución porcentual	100,0	9,5	18,4	20,8	19,9	10,5	9,9	7,6	3,4
Superficie	28 592 832	—	420 056	1 688 256	3 498 801	3 131 684	4 660 201	6 312 692	8 881 142
Distribución porcentual	100,0	—	1,5	5,9	12,2	10,9	16,3	22,1	31,1
De las cuales:									
Explotadas conjuntamente									
Número	(1 887 810)	(—)	(364 904)	(384 362)	(345 972)	(217 085)	(232 058)	(210 990)	(132 439)
Superficie	(6 954 037)	(—)	(65 751)	(245 398)	(502 888)	(532 970)	(902 194)	(1 482 856)	(3 221 980)
Fragmentación									
Número de explotaciones compuestas de:									
1 parcela	2 537 960	—	1 027 256	547 621	347 227	204 096	206 071	155 681	50 008
2-3 parcelas	2 861 648	—	850 917	656 282	454 311	242 175	295 039	260 606	102 318
4-5 parcelas	1 678 840	—	246 485	542 430	370 011	156 024	148 063	135 728	80 099
6-9 parcelas	1 846 511	—	93 138	550 055	586 208	230 396	176 418	130 251	80 045
10 parcelas o más	2 074 504	—	16 890	236 754	663 247	446 711	375 472	234 433	100 997
Número y superficie de las explotaciones, según el régimen de tenencia									
Explotadas con arreglo a una sola forma de tenencia									
Propiedad del productor o que éste posee a modo de propietario									
Número	5 728 846	—	1 731 930	1 429 382	1 081 188	532 071	464 322	330 837	159 116
Superficie	12 292 889	—	310 274	935 574	1 547 157	1 298 905	1 796 350	2 257 538	4 147 091
Tomadas en arrendamiento									
Número	2 128 030	—	273 058	380 056	361 419	264 817	358 093	340 864	149 723
Superficie	7 865 842	—	51 447	239 858	528 847	653 871	1 404 497	2 376 452	2 610 870
Explotadas con arreglo a más de una forma de tenencia									
Número	3 142 587	—	229 698	723 704	978 397	482 514	378 648	244 998	104 628
Superficie	8 434 101	—	58 337	512 823	1 422 797	1 178 908	1 459 354	1 678 701	2 123 181
Superficie de las explotaciones, según el régimen de tenencia									
Propiedad del productor o que éste posee a modo de propietario									
Tomada en arrendamiento (total) ..	11 297 523	—	80 994	467 842	1 126 954	1 126 256	1 976 651	3 063 907	3 454 919
Por cantidad fija en efectivo o en especie	(954 818)	(—)	(13 698)	(52 201)	(98 248)	(98 402)	(188 023)	(238 118)	(266 128)
Por parte del producto	(10 035 388)	(—)	(61 391)	(401 456)	(1 005 708)	(1 004 022)	(1 745 792)	(2 752 016)	(3 065 003)
Gratuitamente (sin pago de renta) ²	(307 317)	(—)	(5 905)	(14 185)	(22 999)	(23 830)	(42 837)	(73 773)	(123 788)
1 - APROVECHAMIENTO DE LA TIERRA									
Aprovechamiento de la tierra en las explotaciones									
Tierras de cultivo									
Superficie	22 818 975	—	326 504	1 466 158	3 110 442	2 795 008	4 130 372	5 422 453	5 568 038
Montes o bosques									
Número de explotaciones informantes	1 422 602	—	231 701	319 021	347 695	217 875	176 442	107 768	22 100
Superficie	418 840	—	7 252	23 859	51 523	43 836	54 524	63 403	174 443
Toda otra clase de tierras									
Superficie	5 355 017	—	86 301	198 239	336 835	292 841	475 306	826 836	3 138 659
2 - CULTIVOS - SUPERFICIE									
Cultivos en tierras arables									
Trigo									
Número de explotaciones informantes	3 826 465	—	299 181	599 395	772 270	554 726	675 519	628 058	297 316
Superficie	5 366 468	—	45 818	205 416	454 553	527 947	1 034 723	1 579 163	1 518 848
Arroz									
Número de explotaciones informantes	6 569 760	—	1 113 399	1 749 436	1 757 016	835 762	637 821	374 064	102 262
Superficie	9 848 776	—	264 479	1 284 603	2 543 109	1 834 512	1 881 402	1 505 202	535 469
Caña de azúcar									
Número de explotaciones informantes	1 579 300	—	67 983	209 050	348 101	259 540	303 463	280 074	111 089
Superficie	520 190	—	6 525	30 055	66 604	69 415	112 761	143 451	91 379

¹ Sólo comprende los conceptos comunes a los censos del Pakistán Occidental y Oriental. — ² Los datos se refieren al Pakistán Occidental solamente.

Superficie: en hectáreas
(Salvo indicación en contrario)

CLASIFICACION POR TAMAÑOS
SEGUN LA SUPERFICIE TOTAL
DE LA EXPLOTACION

PAKISTAN¹
Clasificado de acuerdo
con el tamaño de la explotación

	Explotaciones de todos los tamaños	Explotaciones sin tierras	De menos de 0,40 ha	De 0,40 a menos de 1,01 ha	De 1,01 a menos de 2,02 ha	De 2,02 a menos de 3,04 ha	De 3,04 a menos de 5,06 ha	De 5,06 a menos de 10,12 ha	De 10,12 ha o más	
			Menores de 1 acre	De 1 a menos de 2,5 acres	De 2,5 a menos de 5 acres	De 5 a menos de 7,5 acres	De 7,5 a menos de 12,5 acres	De 12,5 a menos de 25 acres	De 25 acres o más	
Cultivos forrajeros temporales										
Número de explotaciones informantes	2 575 719	—	166 689	373 579	489 647	370 168	481 961	473 633	220 042	
Superficie	2 045 895	—	21 296	86 675	171 823	193 102	382 171	618 078	572 750	
Otros cultivos en tierras arables										
Superficie	1 043 555	—	30 233	95 594	167 119	138 047	184 789	214 539	213 234	
Cultivos permanentes										
Arboles frutales										
Número de explotaciones informantes	2 261 772	—	498 387	518 255	566 262	292 042	223 969	124 152	38 705	
Superficie	299 143	—	22 311	39 377	53 843	40 165	46 392	48 301	48 754	
3 - GANADO Y AVES DE CORRAL										
Ganado vacuno										
Número de explotaciones informantes	8 421 848	705 840	872 579	1 707 086	1 988 517	1 087 594	972 933	744 169	343 130	
Total de reses	33 801 508	2 031 795	2 145 694	5 002 547	7 375 688	4 942 366	5 239 006	4 479 077	2 585 335	
Búfalos										
Número de explotaciones informantes	2 817 477	518 995	195 474	313 971	367 941	310 375	449 111	457 502	204 108	
Número de búfalos	8 391 520	1 119 545	445 515	776 363	974 355	892 401	1 408 736	1 699 541	1 075 064	
Ovinos										
Número de explotaciones informantes	818 650	88 895	62 748	104 156	124 466	91 575	121 934	130 342	94 534	
Número de ovinos	10 263 152	1 699 045	446 476	945 736	1 142 532	994 495	1 482 220	1 751 551	1 801 097	
Cabras										
Número de explotaciones informantes	3 210 465	252 345	412 048	615 080	740 369	410 845	363 985	270 350	145 443	
Número de cabras	12 920 691	1 696 865	1 069 405	1 745 332	2 316 285	1 537 198	1 703 286	1 529 773	1 322 547	
Aves de corral										
Número de explotaciones informantes	5 835 339	390 240	1 014 811	1 275 585	1 306 435	662 117	581 833	421 006	183 312	
Número de aves	30 111 095	2 071 210	4 273 343	5 838 939	6 598 779	3 734 069	3 557 269	2 721 585	1 315 901	
4 - PERSONAL OCUPADO EN LA AGRICULTURA										
Personas empleadas en trabajos agrícolas en la explotación durante la semana del censo										
Trabajadores permanentes remunerados										
Número de explotaciones informantes	1 186 447	30 305	31 150	89 152	242 163	230 055	267 950	210 701	84 971	
Número de personas	1 902 680	70 170	47 088	128 168	295 619	303 857	400 358	396 604	260 816	
6 - FUERZA MOTRIZ Y MAQUINARIA AGRICOLA Y MEDIOS GENERALES DE TRANSPORTE										
Arados										
Número de explotaciones informantes	4 621 041	—	273 634	1 121 482	1 508 505	734 249	550 901	319 414	112 856	
Número de arados	6 003 803	—	286 052	1 194 672	1 691 874	1 017 984	892 369	616 832	304 020	
7 - RIEGO Y AVENAMIENTO										
Superficie realmente regada (total)	13 485 021	—	115 262	578 673	1 278 259	1 351 149	2 470 295	3 791 981	3 899 402	
Superficie regada	(10 761 271)	(—)	(72 235)	(358 312)	(810 670)	(982 495)	(2 017 483)	(3 298 946)	(3 221 130)	
Superficie inundada	(2 723 750)	(—)	(43 027)	(220 361)	(467 589)	(368 654)	(452 812)	(493 035)	(678 272)	
8 - ABONOS Y ENMIENDAS										
Aplicación de abonos orgánicos e inorgánicos										
Número de explotaciones informantes	4 331 081	—	594 625	991 727	1 063 572	570 494	539 930	415 380	155 353	
Superficie tratada	3 273 374	—	120 078	395 277	677 687	510 100	617 103	597 266	355 863	
Fertilizantes químicos										
Número de explotaciones informantes	576 348	—	42 547	110 270	129 443	79 226	93 156	85 910	35 796	
Cantidad aplicada (toneladas métricas)	181 602	—	6 542	18 204	25 109	20 499	33 071	41 521	36 656	

¹ Sólo comprende los conceptos comunes a los censos del Pakistán Occidental y Oriental.

Superficie: en hectáreas
Salvo indicación en contrario)

CLASIFICACION POR TAMAÑOS
SEGUN LA SUPERFICIE TOTAL
DE LA EXPLOTACION

PAKISTAN ORIENTAL
Clasificado de acuerdo
con el tamaño de la explotación

	Explotaciones de todos los tamaños	Explotaciones sin tierras	De menos de 0,40 ha	De 0,40 a menos de 1,01 ha	De 1,01 a menos de 2,02 ha	De 2,02 a menos de 3,04 ha	De 3,04 a menos de 5,06 ha	De 5,06 a menos de 10,12 ha	De 10,12 ha o más
			Menores de 1 acre	De 1 a menos de 2,5 acres	De 2,5 a menos de 5 acres	De 5 a menos de 7,5 acres	De 7,5 a menos de 12,5 acres	De 12,5 a menos de 25 acres	De 25 acres o más
0 - PRODUCTOR, UNIDAD DE EXPLOTACION Y REGIMEN DE TENENCIA									
Número y superficie de las explotaciones									
Número	6 464 400	324 920	1 492 470	1 677 410	1 615 020	698 450	442 360	187 790	25 980
Distribución porcentual	100,0	5,0	23,1	26,0	25,0	10,8	6,8	2,9	0,4
Superficie	8 792 008	—	284 749	1 143 769	2 320 734	1 696 802	1 682 982	1 240 830	422 142
Distribución porcentual	100,0	—	3,2	13,0	26,4	19,3	19,2	14,1	4,8
De las cuales:									
Explotadas conjuntamente									
Número	(485 560)	(—)	(62 850)	(99 220)	(132 320)	(79 710)	(66 020)	(38 150)	(7 290)
Superficie	(1 118 094)	(—)	(13 091)	(69 025)	(194 087)	(195 494)	(254 397)	(257 568)	(134 432)
Fragmentación									
Número de explotaciones compuestas de:									
1 parcela	622 800	—	458 950	81 170	48 580	18 220	10 390	4 610	880
2-3 parcelas	1 283 630	—	694 780	367 410	156 110	39 660	18 860	5 920	890
4-5 parcelas	1 079 720	—	231 520	473 730	258 700	70 970	33 580	9 980	1 240
6-9 parcelas	1 391 070	—	90 650	522 720	513 570	160 530	76 900	24 550	2 150
10 parcelas o más	1 762 260	—	16 570	232 380	638 060	409 070	302 630	142 730	20 820
Número y superficie de las explotaciones, según el régimen de tenencia									
Explotadas con arreglo a una sola forma de tenencia									
Propiedad del productor o que éste posee a modo de propietario									
Número	3 731 110	—	1 271 040	1 015 130	753 720	329 790	232 530	111 230	17 670
Superficie	4 716 104	—	229 961	673 328	1 074 740	802 588	889 049	741 329	305 109
Tomadas en arrendamiento									
Número	100 040	—	27 210	33 960	28 300	7 580	2 410	530	50
Superficie	97 975	—	5 118	22 821	39 170	17 787	9 037	3 410	632
Explotadas con arreglo a más de una forma de tenencia									
Número	2 308 330	—	194 220	628 320	833 000	361 080	207 420	76 030	8 260
Superficie	3 977 929	—	49 671	447 620	1 206 824	876 427	784 896	496 090	116 401
Superficie de las explotaciones, según el régimen de tenencia									
Propiedad del productor o que éste posee a modo de propietario									
Número	7 195 035	—	254 212	922 950	1 780 532	1 344 652	1 408 488	1 094 857	389 344
Tomada en arrendamiento (total) ..	1 596 973	—	30 537	220 819	540 202	352 151	274 494	145 973	32 797
Por cantidad fija en efectivo o en especie	(169 509)	(—)	(9 356)	(32 922)	(50 959)	(29 319)	(25 966)	(16 112)	(4 875)
Por parte del producto	(1 427 464)	(—)	(21 181)	(187 897)	(489 244)	(322 831)	(248 528)	(129 861)	(27 922)
1 - APROVECHAMIENTO DE LA TIERRA									
Aprovechamiento de la tierra en las explotaciones									
Tierras de cultivo									
Superficie	7 744 822	—	218 552	998 989	2 084 577	1 529 790	1 504 222	1 088 153	320 539
Montes o bosques									
Número de explotaciones informantes	1 350 370	—	226 780	308 420	332 740	207 820	164 660	96 450	13 500
Superficie	203 974	—	6 474	19 955	41 511	32 376	34 550	28 542	40 566
Toda otra clase de tierras									
Superficie	843 212	—	59 723	124 825	194 645	134 637	144 211	124 135	61 036
2 - CULTIVOS - SUPERFICIE									
Cultivos en tierras arables									
Trigo									
Número de explotaciones informantes	647 270	—	32 490	127 120	227 240	128 280	87 240	39 390	5 510
Superficie	93 273	—	1 938	10 916	27 833	20 281	18 355	11 366	2 584
Arroz									
Número de explotaciones informantes	5 653 780	—	1 057 160	1 639 100	1 606 690	696 180	441 470	187 330	25 850
Superficie	8 548 268	—	255 474	1 243 055	2 428 957	1 669 423	1 573 332	1 089 429	288 598

Superficie: en hectáreas
(Salvo indicación en contrario)

CLASIFICACION POR TAMAÑOS
SEGUN LA SUPERFICIE TOTAL
DE LA EXPLOTACION

PAKISTAN ORIENTAL
Clasificado de acuerdo
con el tamaño de la explotación

	Explotaciones de todos los tamaños	Explotaciones sin tierras	De menos de 0,40 ha	De 0,40 a menos de 1,01 ha	De 1,01 a menos de 2,02 ha	De 2,02 a menos de 3,04 ha	De 3,04 a menos de 5,06 ha	De 5,06 a menos de 10,12 ha	De 10,12 ha o más
			Menores de 1 acre	De 1 a menos de 2,5 acres	De 2,5 a menos de 5 acres	De 5 a menos de 7,5 acres	De 7,5 a menos de 12,5 acres	De 12,5 a menos de 25 acres	De 25 acres o más
Otras leguminosas para grano									
Superficie	712 053	—	18 120	90 177	199 843	152 761	140 470	90 344	20 338
Patatas (papas)									
Número de explotaciones informantes	1 132 840	—	116 570	263 410	372 480	187 800	127 750	56 870	7 960
Superficie	56 815	—	3 175	10 247	17 835	10 656	8 850	4 981	1 071
Batatas (camotes)									
Superficie	47 746	—	4 405	10 927	14 134	7 586	6 199	3 539	956
Cebollas									
Número de explotaciones informantes	858 650	—	59 120	186 120	295 370	153 710	108 980	47 870	7 480
Superficie	38 845	—	1 707	6 276	12 211	7 906	6 575	3 416	754
Caña de azúcar									
Número de explotaciones informantes	640 230	—	37 920	129 110	216 850	125 830	86 910	38 460	5 150
Superficie	101 608	—	2 025	10 689	26 965	21 890	20 989	14 490	4 560
Yute									
Número de explotaciones informantes	2 728 880	—	360 510	819 250	868 460	365 030	221 430	83 840	10 360
Superficie	527 910	—	21 209	91 514	164 757	103 729	87 285	49 554	9 862
Cáñamo de Bengala									
Número de explotaciones informantes	73 660	—	5 430	16 090	24 820	12 620	9 340	4 710	650
Superficie	11 391	—	262	1 248	2 755	2 067	1 955	1 569	1 535
Maní (cacahuete)									
Número de explotaciones informantes	51 820	—	6 280	13 590	15 620	7 700	5 470	2 680	480
Superficie	12 225	—	444	1 814	3 259	2 524	2 305	1 569	310
Mostaza									
Número de explotaciones informantes	1 530 610	—	102 290	317 820	520 810	288 030	200 320	88 890	12 450
Superficie	305 653	—	7 476	36 064	84 657	65 215	62 272	40 624	9 345
Cultivos forrajeros temporales									
Número de explotaciones informantes	595 620	—	62 870	148 770	185 430	94 550	66 430	32 550	5 020
Superficie	154 501	—	5 517	23 288	43 526	30 532	28 181	18 457	5 000
Hortalizas									
Superficie	58 840	—	6 442	11 177	15 501	9 553	9 128	5 826	1 213
Otros cultivos en tierras arables									
Superficie	423 084	—	20 266	64 282	111 700	78 254	71 866	46 702	30 014
Cultivos permanentes									
Arboles frutales									
Número de explotaciones informantes	2 112 600	—	486 330	500 510	546 150	276 150	198 640	90 910	13 910
Superficie	190 798	—	20 816	34 272	45 439	31 716	31 118	21 911	5 526
3 - GANADO Y AVES DE CORRAL									
Caballos									
Número de caballos	47 010	3 680	4 890	8 590	11 840	6 610	5 920	4 030	1 450
Ganado vacuno									
Número de explotaciones informantes	5 021 140	312 300	597 980	1 294 540	1 498 720	675 450	431 410	185 060	25 680
Total de reses	19 231 300	742 660	1 247 110	3 513 240	5 513 940	3 350 830	2 841 370	1 679 110	343 040
Vacas									
Destinadas principalmente al ordeño	6 859 310	367 460	559 890	1 442 380	1 912 460	1 071 290	882 560	517 820	105 450
Destinadas principalmente a animales de tiro	(4 032 280)	(340 450)	(358 530)	(601 400)	(983 890)	(681 140)	(602 250)	(383 570)	(81 050)
Toros reproductores									
Terminos	(2 827 030)	(27 010)	(201 360)	(840 980)	(928 570)	(390 150)	(280 310)	(134 250)	(24 400)
Terneros									
Terminos	278 830	17 460	24 350	44 500	68 440	45 030	43 600	25 270	10 180
Bueyes destinados principalmente a animales de tiro									
Terminos	5 417 730	292 340	455 630	1 008 570	1 485 790	902 400	749 000	435 980	88 020
Bueyes destinados principalmente a animales de tiro									
Terminos	6 675 430	65 400	207 240	1 017 790	2 047 250	1 332 110	1 166 210	700 040	139 390

Superficie: en hectáreas
(Salvo indicación en contrario)

CLASIFICACION POR TAMAÑOS
SEGUN LA SUPERFICIE TOTAL
DE LA EXPLOTACION

PAKISTAN ORIENTAL
Clasificado de acuerdo
con el tamaño de la explotación

	Explotaciones de todos los tamaños	Explotaciones sin tierras	De menos de 0,40 ha	De 0,40 a menos de 1,01 ha	De 1,01 a menos de 2,02 ha	De 2,02 a menos de 3,04 ha	De 3,04 a menos de 5,06 ha	De 5,06 a menos de 10,12 ha	De 10,12 ha o más
			Menores de 1 acre	De 1 a menos de 2,5 acres	De 2,5 a menos de 5 acres	De 5 a menos de 7,5 acres	De 7,5 a menos de 12,5 acres	De 12,5 a menos de 25 acres	De 25 acres o más
Búfalos									
Número de explotaciones informantes	174 430	3 390	5 790	14 480	30 010	29 050	43 420	38 300	9 990
Total de búfalos	445 210	6 900	9 070	26 840	61 200	67 970	111 020	116 370	45 840
Búfalos dedicadas principalmente al ordeño	(53 090)	(2 840)	(2 940)	(5 340)	(9 800)	(8 010)	(10 280)	(9 830)	(4 050)
Búfalos empleados principalmente como animales de tiro	(335 650)	(2 810)	(4 540)	(16 560)	(43 310)	(51 280)	(87 860)	(94 180)	(35 110)
Búfalos jóvenes	(56 470)	(1 250)	(1 590)	(4 940)	(8 090)	(8 680)	(12 880)	(12 360)	(6 680)
Ovinos									
Número de explotaciones informantes	132 100	5 680	9 490	24 470	37 780	21 770	19 170	11 450	2 290
Número de ovinos	476 780	19 210	24 030	60 690	100 110	69 470	80 290	89 210	33 770
Cabras									
Número de explotaciones informantes	2 152 570	105 950	327 690	495 630	602 180	302 330	209 260	95 120	14 410
Número de cabras	5 659 760	362 950	686 650	1 102 590	1 502 090	863 290	723 540	352 520	66 130
Aves de corral									
Número de explotaciones informantes	3 901 010	141 690	805 530	1 023 640	1 029 360	456 250	296 100	130 200	18 240
Número de aves de corral	20 095 900	729 380	3 299 590	4 649 400	5 295 940	2 730 810	2 084 140	1 099 110	207 530
4 - PERSONAL OCUPADO EN LA AGRICULTURA									
Personas empleadas en trabajos agrícolas en las explotaciones durante la semana del censo									
Total	16 025 870	234 680	2 580 890	3 648 570	4 254 890	2 286 170	1 797 560	996 500	226 610
Productores y miembros de su hogar censal									
Número de personas ¹	(14 827 060)	(226 360)	(2 560 290)	(3 579 770)	(4 030 700)	(2 055 180)	(1 504 380)	(748 230)	(122 150)
Trabajadores permanentes remunerados									
Número de explotaciones informantes	839 970	5 950	15 430	60 520	204 690	195 030	208 530	127 850	21 970
Número de personas	(1 198 810)	(8 320)	(20 600)	(68 800)	(224 190)	(230 990)	(293 180)	(248 270)	(104 460)
5 - POBLACION DE LAS EXPLOTACIONES AGRICOLAS									
Productores y miembros de sus hogares censales									
Número de personas	38 806 170	1 571 000	6 994 590	8 895 410	9 971 430	5 125 320	3 884 040	2 012 520	351 860
6 - FUERZA MOTRIZ Y MAQUINARIA AGRICOLA Y MEDIOS GENERALES DE TRANSPORTE									
Arados									
Número de explotaciones informantes	4 029 150	—	239 840	1 063 000	1 425 870	663 010	428 370	183 500	25 560
Número de arados	5 171 750	—	249 850	1 130 630	1 602 320	877 960	756 430	454 470	100 090
Trapiches									
Número de explotaciones informantes	219 060	—	10 290	47 170	72 220	41 410	30 660	15 030	2 280
7 - RIEGO Y AVENAMIENTO									
Superficie realmente regada									
Superficie (total)	1 970 049	—	50 160	252 917	529 222	375 875	378 613	294 727	88 535
Superficie regada	(535 480)	(—)	(13 404)	(62 508)	(132 631)	(97 167)	(104 894)	(91 285)	(33 591)
Superficie inundada	(1 434 569)	(—)	(36 756)	(190 409)	(396 591)	(278 708)	(273 719)	(203 442)	(54 944)
8 - ABONOS Y ENMIENDAS									
Aplicación de abonos orgánicos e inorgánicos									
Número de explotaciones informantes	2 744 800	—	474 130	774 190	804 600	357 880	227 610	94 380	12 010
Superficie tratada	1 751 383	—	64 054	271 353	498 005	338 943	315 421	201 833	61 774
Fertilizantes químicos									
Número de explotaciones informantes	264 340	—	26 100	74 540	82 610	37 620	27 120	13 740	2 610
Cantidad aplicada (toneladas métricas)	16 269	—	808	3 322	4 930	2 671	2 282	1 407	849

¹ No comprende los miembros del hogar censal del productor dedicados a trabajos no agrícolas y los que desarrollan actividades cuya naturaleza se desconoce.

Superficie: en hectáreas
(Salvo indicación en contrario)

CLASIFICACION POR TAMAÑOS
SEGUN LA SUPERFICIE TOTAL
DE LA EXPLOTACION

PAKISTAN OCCIDENTAL
Clasificado de acuerdo
con el tamaño de la explotación

	Explotaciones de todos los tamaños	Explotaciones sin tierras	De menos de 0,40 ha	De 0,40 a menos de 1,01 ha	De 1,01 a menos de 2,02 ha	De 2,02 a menos de 3,04 ha	De 3,04 a menos de 5,06 ha	De 5,06 a menos de 10,12 ha	De 10,12 ha o más
			Menores de 1 acre	De 1 a menos de 2,5 acres	De 2,5 a menos de 5 acres	De 5 a menos de 7,5 acres	De 7,5 a menos de 12,5 acres	De 12,5 a menos de 25 acres	De 25 acres o más
0 - PRODUCTOR, UNIDAD DE EXPLOTACION Y REGIMEN DE TENENCIA									
Número y superficie de las explotaciones									
Número	5 690 528	830 545	742 216	855 732	805 984	580 952	758 703	728 909	387 487
Distribución porcentual	100,0	14,6	13,0	15,0	14,2	10,2	13,4	12,8	6,8
Superficie	19 800 824	—	135 307	544 487	1 178 067	1 434 882	2 977 219	5 071 862	8 459 000
Distribución porcentual	100,0	—	0,7	2,8	6,0	7,2	15,0	25,6	42,7
De las cuales, explotadas conjuntamente									
Número	1 402 250	—	302 054	285 142	213 652	137 375	166 038	172 840	125 149
Superficie	5 835 943	—	52 660	176 373	308 801	337 476	647 797	1 225 288	3 087 548
Fragmentación									
Número de explotaciones compuestas de:									
1 parcela	1 915 160	—	568 306	466 451	298 647	185 876	195 681	151 071	49 128
2-3 parcelas	1 578 018	—	156 137	288 872	298 201	202 515	276 179	254 686	101 428
4-5 parcelas	599 120	—	14 965	68 700	111 311	85 054	114 483	125 748	78 859
6-9 parcelas	455 441	—	2 488	27 335	72 638	69 866	99 518	105 701	77 895
10 parcelas o más	312 244	—	320	4 374	25 187	37 641	72 842	91 703	80 177
Número y superficie de las explotaciones, según el régimen de tenencia									
Explotadas con arreglo a una sola forma de tenencia									
Propiedad del productor o que éste posee a modo de propietario									
Número	1 997 736	—	460 890	414 252	327 468	202 281	231 792	219 607	141 446
Superficie	7 576 785	—	80 313	262 246	472 417	496 317	907 301	1 516 209	3 841 982
Tomadas en arrendamiento									
Número	2 027 990	—	245 848	346 096	333 119	257 237	355 683	340 334	149 673
Superficie	7 767 867	—	46 329	217 037	489 677	636 084	1 395 460	2 373 042	2 610 238
Explotadas con arreglo a más de una forma de tenencia									
Número	834 257	—	35 478	95 384	145 397	121 434	171 228	168 968	96 368
Superficie	4 456 172	—	8 666	65 203	215 973	302 481	674 458	1 182 611	2 006 780
Superficie de las explotaciones, según el régimen de tenencia									
Propiedad del productor o que éste posee a modo de propietario.....									
Tomada en arrendamiento (total)..	10 100 274	—	84 850	297 464	591 315	660 777	1 275 062	2 153 929	5 036 877
Por cantidad fija en efectivo o en especie	9 700 550	—	50 457	247 023	586 752	774 105	1 702 157	2 917 934	3 422 122
Por parte del producto	(785 309)	(—)	(4 342)	(19 279)	(47 289)	(69 083)	(162 057)	(222 006)	(261 253)
Gratuitamente (sin pago de renta)	(8 607 924)	(—)	(40 210)	(213 559)	(516 464)	(681 191)	(1 497 264)	(2 622 155)	(3 037 081)
	(307 317)	(—)	(5 905)	(14 185)	(22 999)	(23 830)	(42 837)	(73 773)	(123 788)
1 - APROVECHAMIENTO DE LA TIERRA									
Aprovechamiento de la tierra en las explotaciones									
Tierras de cultivo									
Superficie	15 074 153	—	107 952	467 169	1 025 865	1 265 218	2 626 150	4 334 300	5 247 499
Montes o bosques									
Número de explotaciones informantes	72 232	—	4 921	10 601	14 955	10 055	11 782	11 318	8 600
Superficie	214 866	—	778	3 904	10 012	11 460	19 974	34 861	133 877
Toda otra clase de tierras									
Superficie	4 511 805	—	26 578	73 414	142 190	158 204	331 095	702 701	3 077 623
2 - CULTIVOS - SUPERFICIE									
Cultivos en tierras arables									
Trigo									
Número de explotaciones informantes	3 179 195	—	266 691	472 275	545 030	426 446	588 279	588 668	291 806
Superficie (total)	5 273 195	—	43 880	194 500	426 720	507 666	1 016 368	1 567 797	1 516 264
Trigo de regadío									
Número de explotaciones informantes	2 080 687	—	115 032	274 628	335 262	282 859	420 795	444 568	207 543
Superficie	(3 348 475)	(—)	(19 112)	(106 642)	(241 661)	(306 391)	(658 163)	(1 059 775)	(956 731)

Superficie: en hectáreas
(Salvo indicación en contrario)

CLASIFICACION POR TAMAÑOS
SEGUN LA SUPERFICIE TOTAL
DE LA EXPLOTACION

PAKISTAN OCCIDENTAL

Clasificado de acuerdo
con el tamaño de la explotación

	Explotaciones de todos los tamaños	Explotaciones sin tierras	De menos de 0,40 ha	De 0,40 a menos de 1,01 ha	De 1,01 a menos de 2,02 ha	De 2,02 a menos de 3,04 ha	De 3,04 a menos de 5,06 ha	De 5,06 a menos de 10,12 ha	De 10,12 ha o más
			Menores de 1 acre	De 1 a menos de 2,5 acres	De 2,5 a menos de 5 acres	De 5 a menos de 7,5 acres	De 7,5 a menos de 12,5 acres	De 12,5 a menos de 25 acres	De 25 acres o más
Trigo de secano									
Número de explotaciones informantes	1 320 112	—	155 382	212 300	242 190	175 209	218 152	202 477	114 402
Superficie	(1 924 720)	(—)	(24 768)	(87 858)	(185 059)	(201 275)	(358 205)	(508 022)	(559 533)
Arroz									
Número de explotaciones informantes	915 980	—	56 239	110 336	150 326	139 582	196 351	186 734	76 412
Superficie	1 300 508	—	9 005	41 548	114 152	165 089	308 070	415 773	246 871
Mijo y sorgo									
Superficie (total)	1 707 805	—	12 231	46 754	105 031	124 621	256 014	423 121	740 033
Mijo									
Número de explotaciones informantes	964 182	—	60 790	98 267	137 845	123 670	193 837	219 357	130 416
Superficie	(911 289)	(—)	(8 472)	(27 768)	(58 806)	(69 538)	(138 868)	(227 931)	(379 906)
Sorgo									
Número de explotaciones informantes	724 646	—	28 409	68 924	100 522	92 500	147 137	172 238	114 916
Superficie	(796 516)	(—)	(3 759)	(18 986)	(46 225)	(55 083)	(117 146)	(195 190)	(360 127)
Maiz									
Número de explotaciones informantes	1 033 866	—	131 582	153 754	171 631	134 234	184 585	182 453	75 627
Superficie	504 801	—	20 030	51 780	79 115	68 874	103 501	115 582	65 919
Garbanzos									
Número de explotaciones informantes	1 058 793	—	26 794	88 097	136 171	145 751	235 891	280 137	145 952
Superficie	1 154 865	—	3 887	26 628	65 242	97 200	192 454	343 510	425 944
Otras leguminosas para grano									
Superficie	466 692	—	4 837	19 147	48 149	59 828	106 565	133 569	94 597
Patatas (papas)									
Superficie	18 949	—	571	1 535	2 398	2 041	2 887	3 973	5 544
Caña de azúcar									
Número de explotaciones informantes	939 070	—	30 063	79 940	131 251	133 710	216 553	241 614	105 939
Superficie	418 582	—	4 500	19 366	39 639	47 525	91 772	128 961	86 819
Algodón									
Número de explotaciones informantes	1 169 192	—	22 737	92 718	149 912	156 706	275 014	324 484	147 621
Superficie	1 352 593	—	3 603	28 249	69 160	96 025	248 896	468 435	438 225
Otros cultivos oleaginosos									
Superficie	683 735	—	3 304	13 270	37 931	48 915	114 905	211 125	254 285
Cultivos forrajeros temporales									
Número de explotaciones informantes	1 980 099	—	103 819	224 809	304 217	275 618	415 531	441 083	215 022
Superficie	1 891 394	—	15 779	63 387	128 297	162 570	353 990	599 621	567 750
Otros cultivos en tierras arables									
Superficie	620 471	—	9 967	31 312	55 419	59 793	112 923	167 837	183 220
Cultivos permanentes									
Arboles frutales									
Número de explotaciones informantes	149 172	—	12 057	17 745	20 112	15 892	25 329	33 242	24 795
Superficie	108 345	—	1 495	5 105	8 404	8 449	15 274	26 390	43 228
3 - GANADO Y AVES DE CORRAL									
Ganado vacuno									
Número de explotaciones informantes	3 400 708	393 540	274 599	412 546	489 797	412 144	541 523	559 109	317 450
Total de reses	14 570 208	1 289 135	898 584	1 489 307	1 861 748	1 591 536	2 397 636	2 799 967	2 242 295
Vacas destinadas principalmente al ordeño	(4 198 391)	(548 565)	(275 798)	(421 341)	(510 316)	(425 462)	(621 696)	(728 478)	(666 735)
Bueyes destinados principalmente a animales de tiro	(6 954 790)	(318 745)	(374 556)	(705 238)	(924 666)	(816 621)	(1 236 419)	(1 469 231)	(1 109 314)
Otros vacunos	(3 417 027)	(421 825)	(248 230)	(362 728)	(426 766)	(349 453)	(539 521)	(602 258)	(466 246)

Superficie: en hectáreas
(Salvo indicación en contrario)

CLASIFICACION POR TAMAÑOS
SEGUN LA SUPERFICIE TOTAL
DE LA EXPLOTACION

PAKISTAN OCCIDENTAL
Clasificado de acuerdo
con el tamaño de la explotación

	Explotaciones de todos los tamaños	Explotaciones sin tierras	De menos de 0,40 ha	De 0,40 a menos de 1,01 ha	De 1,01 a menos de 2,02 ha	De 2,02 a menos de 3,04 ha	De 3,04 a menos de 5,06 ha	De 5,06 a menos de 10,12 ha	De 10,12 ha o más
			Menores de 1 acre	De 1 a menos de 2,5 acres	De 2,5 a menos de 5 acres	De 5 a menos de 7,5 acres	De 7,5 a menos de 12,5 acres	De 12,5 a menos de 25 acres	De 25 acres o más
Búfalos									
Número de explotaciones informantes.....	2 643 047	515 605	189 684	299 491	337 931	281 325	405 691	419 202	194 118
Total de búfalos	7 946 310	1 112 645	436 445	749 523	913 155	824 431	1 297 716	1 583 171	1 029 224
Búfalos destinadas principalmente al ordeño	(5 064 537)	(725 660)	(275 508)	(474 811)	(574 192)	(516 236)	(811 203)	(1 017 151)	(669 776)
Otros búfalos	(2 881 773)	(386 985)	(160 937)	(274 712)	(338 963)	(308 195)	(486 513)	(566 020)	(359 448)
Ovinos									
Número de explotaciones informantes.....	686 550	83 215	53 258	79 686	86 686	69 805	102 764	118 892	92 244
Número de ovinos	9 786 372	1 679 835	422 446	885 046	1 042 422	925 025	1 401 930	1 662 341	1 767 327
Cabras									
Número de explotaciones informantes.....	1 057 895	146 395	84 358	119 450	138 189	108 515	154 725	175 230	131 033
Número de cabras	7 260 931	1 333 915	382 755	642 742	814 195	673 908	979 746	1 177 253	1 256 417
Aves de corral									
Número de explotaciones informantes.....	1 934 329	248 550	209 281	251 945	277 075	205 867	285 733	290 806	165 072
Número de aves de corral	10 015 195	1 341 830	973 753	1 189 539	1 302 839	1 003 259	1 473 129	1 622 475	1 108 371
4 - PERSONAL OCUPADO EN AGRICULTURA									
Personas empleadas en trabajos agrícolas en las explotaciones durante la semana del censo									
Trabajadores permanentes remunerados									
Número de explotaciones informantes.....	346 477	24 355	15 720	28 632	37 473	35 025	59 420	82 851	63 001
Número de personas	703 870	61 850	26 488	59 368	71 429	72 867	107 178	148 334	156 356
6 - FUERZA MOTRIZ Y MAQUINARIA AGRICOLA Y MEDIOS GENERALES DE TRANSPORTE									
Arados									
Número de explotaciones informantes.....	591 891	---	33 794	58 482	82 635	71 239	122 531	135 914	87 296
Número de arados	832 053	---	36 202	64 042	89 554	140 024	135 939	162 362	203 930
7 - RIEGO Y AVENAMIENTO									
Superficie realmente regada									
Superficie (total)	11 514 972	---	65 102	325 756	749 037	975 274	2 091 682	3 497 254	3 810 867
Superficie regada	(10 225 791)	---	(58 831)	(295 804)	(678 039)	(885 328)	(1 912 589)	(3 207 661)	(3 187 539)
Superficie inundada	(1 289 181)	---	(6 271)	(29 952)	(70 998)	(89 946)	(179 093)	(289 593)	(623 328)
Superficie regada según el método de riego (total)									
Canales	10 225 791	---	58 832	295 804	678 041	885 327	1 912 588	3 207 661	3 187 538
Pozos	(7 945 475)	---	(32 194)	(202 720)	(507 113)	(688 174)	(1 542 662)	(2 644 009)	(2 328 603)
Pozos y canales	(666 328)	---	(11 934)	(36 360)	(69 036)	(79 199)	(145 804)	(186 082)	(137 913)
Otros medios	(845 790)	---	(7 771)	(37 368)	(63 833)	(76 461)	(148 421)	(250 811)	(261 125)
	(768 198)	---	(6 933)	(19 356)	(38 059)	(41 493)	(75 701)	(126 759)	(459 897)
8 - ABONOS Y ENMIENDAS									
Aplicación de abonos orgánicos e inorgánicos									
Número de explotaciones informantes.....	1 586 281	---	120 495	217 537	258 972	212 614	312 320	321 000	143 343
Superficie tratada	1 521 991	---	56 024	123 924	179 682	171 157	301 682	395 433	294 089
Fertilizantes químicos									
Número de explotaciones informantes.....	312 008	---	16 447	35 730	46 833	41 606	66 036	72 170	33 186
Cantidad aplicada (toneladas métricas)	165 333	---	5 734	14 882	20 179	17 828	30 789	40 114	35 807

Fecha del censo y período de referencia

El censo agropecuario se levantó en noviembre de 1959.

Los conceptos se refieren en general a dicha fecha. Los datos sobre superficie y producción de cultivos (excepto café) se refieren al año agrícola, 1 de noviembre de 1958 a 31 de octubre de 1959. Los datos sobre superficie y producción de café se refieren al año agrícola 1 de marzo de 1958 a 28 de febrero de 1959. Las cifras sobre ganados y aves de corral reflejan la situación en la fecha de la enumeración.

Método de acopio y elaboración de los datos

Se hizo uso de un formulario para determinar cuándo había de llenarse un cuestionario censal sobre una explotación dada. Dicho formulario contenía además preguntas sobre tenencia de la tierra y valor de las ventas de los cultivos y productos pecuarios correspondientes a los «lugares» cuya extensión estuviera comprendida entre un cuarto de cuerda y 3 cuerdas (1 cuerda = 0,393 ha). Sólo se procedió a rellenar el cuestionario censal tratándose de «lugares» de una extensión mínima de 3 cuerdas.

Los distritos rurales en que no existía un conglomerado de viviendas bien definido se consideraron zonas de campo abierto, quedando clasificados como distritos de enumeración del Grupo A. Para este grupo se dieron instrucciones al enumerador para que anotara en su libro-registro el nombre del cabeza de familia de cada hogar censal enclavado en sus distritos. Si en un determinado terreno no vivía nadie, el agente tenía la obligación de anotar el nombre de la persona que tuviera arrendado el terreno, que lo tra-

bajara en régimen de aparcería, lo empleara para el pastoreo o bien, en el caso de que la tierra no se empleara con fines agrícolas, el nombre del propietario.

Las zonas urbanas y los pueblos de un mínimo aproximado de 150 viviendas fueron clasificados como distritos de enumeración del Grupo C. Para estos casos se facilitó al enumerador una lista de los productores enumerados en el censo agropecuario de 1950, encargándosele que visitara cada uno de los lugares incluidos en la lista para determinar si era menester rellenar o no un cuestionario.

Las instrucciones sobre los procedimientos censales se redactaron de tal modo que aportaran criterios objetivos a fin de que los enumeradores no tuvieran que basarse en su parecer o juicio para proceder a determinadas anotaciones o clasificaciones censales. Por ejemplo, el enumerador tenía instrucciones de rellenar un cuestionario agropecuario siempre que concurrieran determinadas condiciones. Posteriormente, durante los trabajos de elaboración en la oficina del censo se determinó, ajustándose a criterios cuidadosamente definidos, cuáles eran los cuestionarios que correspondían efectivamente a explotaciones.

La información sobre medios, maquinaria y mano de obra agrícolas, así como sobre agregados y medianeros sólo se obtuvo a base de una muestra de explotaciones, compuesta por todas las de un mínimo de 200 cuerdas y del 20 por ciento de las explotaciones restantes. La selección de las explotaciones que habían de incluirse en la muestra fue hecha por los agentes del censo durante la enumeración.

Los trabajos de comprobación, corrección y codificación de los distintos cuestionarios se llevaron a cabo en la Oficina de Operaciones Agrícolas de Parsons, Kansas, Estados Unidos.

PUERTO RICO

Alcance y definición de los conceptos

0 - PRODUCTOR, UNIDAD DE EXPLOTACIÓN Y RÉGIMEN DE TENENCIA

Productor

Se ha definido productor a la persona que explota una finca llevando a cabo los trabajos o supervisándolos directamente.

Unidad de explotación

Se consideró explotación todo lugar en el que en 1959 se hubieran cosechado productos agrícolas que no fueran hortalizas para el consumo doméstico o se hubieran criado ganados o un mínimo de 15 pollos u otras aves de corral. Todas las tierras bajo dominio de una persona o sociedad se consideraron una explotación. Dicho dominio puede basarse en títulos de propiedad o en cualquier tipo de contrato de arrendamiento.

Superficie total de la explotación. Se obtuvo la superficie de la explotación sumando la superficie propiedad del productor y la tomada en arrendamiento y restando la dada en arrendamiento.

En el cuestionario censal se incluyó una pregunta para obtener datos sobre la superficie cultivada entre el 1 de noviembre de 1958 y el 31 de octubre de 1959 por agregados que no fueran medianeros y que vivieran en la explotación en la fecha de la enumeración. El productor en cuya casa vivieran los agregados venía obligado a informar sobre los ganados pertenecientes a éstos y mantenidos en la explotación y sobre toda la producción agrícola de los agregados que vivieran en la misma.

Un agregado es un miembro de una familia que vive en una finca no explotada por ninguno de los componentes de ésta. El agregado puede ser o no empleado del productor y producir o no en la explotación productos agropecuarios por su cuenta. El agregado suele vivir de una pequeña parcela suficiente para producir unos cuantos cultivos o criar algunas aves de corral, cerdos o vacas. Es posible que se le permita el disfrute gratuito de la tierra o que pague por ella con su trabajo, con parte del producto, o en

efectivo. No tiene el dominio de la tierra ni ha formalizado contrato definido alguno con el productor de la explotación.

Se solicitó asimismo información sobre el número de medianeros que trabajaron en las explotaciones del 1 de noviembre de 1958 al 31 de octubre de 1959, sobre la superficie por ellos cultivada durante dicho período y sobre el número de cabezas de ganado criadas y la producción agrícola obtenida.

Se consideró medianero la persona que trabaja la tierra de conformidad con un acuerdo concreto concertado con el productor y recibe parte de los frutos a cambio de su trabajo o de otra prestación.

Régimen de tenencia

La *superficie propiedad del productor o que éste posee a modo de propietario* comprende todas las tierras que el productor o su esposa, o ambos, poseen en virtud de título, contrato de compraventa o en calidad de herederos o de fideicomisarios de una propiedad indivisa.

En la *superficie tomada en arrendamiento* se incluyen las tierras tomadas en arrendamiento en virtud de algún acuerdo por el que el arrendatario goza del uso de la tierra.

La *superficie explotada por administradores* comprende todas las tierras administradas por cuenta de otros por una persona que recibe jornal o sueldo por sus servicios. Se consideraron explotadas por administradores las fincas explotadas por la Iglesia y por escuelas, hospitales o una entidad estatal.

1 - APROVECHAMIENTO DE LA TIERRA

Tierras de cultivo

Comprende todas las tierras en que se cosecharon cultivos temporales y permanentes y aquellas en que no se cosechó cultivo alguno durante el año abarcado por el censo, pero que estaban ocupadas por caña de azúcar o piñales para futuras cosechas. Las tierras en que se recolectaron dos o más cultivos sólo se contaron una vez.

Prados y praderas permanentes

Comprenden pastos abiertos o de monte bajo.

Montes o bosques

Comprenden todas las colinas, tierras montañosas, así como el monte bajo, que el informante no consideró aptos para el cultivo ni para el pastoreo.

Toda otra clase de tierras

Comprende todas las parcelas que ocupan el hogar censal, los caminos, empalizadas y baldíos, así como los terrenos de la explotación que no entran en ninguna de las anteriores clases de aprovechamiento.

2 - CULTIVOS

Los datos sobre superficie de los cultivos en tierras arables se refieren a la superficie cosechada.

Las cifras relativas a hortalizas sólo comprenden las cosechadas para la venta.

3 - GANADO Y AVES DE CORRAL

Los datos sobre este concepto comprenden todas las cabezas de ganado de la explotación en que se encontraban en la fecha de la enumeración, independientemente de su propiedad. Los datos comprenden también las cabezas de ganado pertenecientes a los agregados y medianeros.

4 - PERSONAL OCUPADO EN LA AGRICULTURA

Los datos se refieren al número de personas, de 14 años o más, que trabajaban en la explotación durante la semana civil anterior a la enumeración. Entre los trabajos de la explotación figuran toda clase de actividades, faenas ocasionales realizadas en la explotación y la planificación necesaria para la gestión de la finca. No se han incluido las labores domésticas.

6 - FUERZA MOTRIZ Y MAQUINARIA AGRÍCOLA Y MEDIOS GENERALES DE TRANSPORTE

Los datos sobre equipo agrícola se refieren al número de máquinas que había en la explotación en la fecha de la enumeración, independientemente de su propiedad. Se incluyeron las máquinas temporalmente inservibles.

7 - RIEGO Y AVENAMIENTO

Se consideró tierra de regadío aquella a la que se aplicó agua con fines agrícolas por un procedimiento artificial.

* * *

FUENTE: Estados Unidos. Department of Commerce, Bureau of the census. *United States census of agriculture 1959, Puerto Rico, Municipalities*. Washington, D.C., 1961. Para datos sobre el censo de 1950 véase *Informe sobre el censo agropecuario mundial de 1950*, Volumen 1, *Resultados del censo por países*, Organización de las Naciones Unidas para la Agricultura y la Alimentación, Roma, 1955.

Superficie: en hectáreas
 Producción: en toneladas métricas
 (Salvo indicación en contrario)

PUERTO RICO
 No clasificado de acuerdo
 con el tamaño de la explotación

0 - PRODUCTOR, UNIDAD DE EXPLOTACION Y REGIMEN DE TENENCIA

Número y superficie de las explotaciones	
Número	45 792
Superficie	661 245
Modalidad de gestión de las explotaciones	
Explotadas por el productor	
Número	45 231
Superficie	532 720
Explotadas por un administrador remunerado	
Número	561
Superficie	128 525
Número y superficie de las explotaciones, según el régimen de tenencia¹	
Explotadas con arreglo a una sola forma de tenencia	
Propiedad del productor o que éste posee a modo de propietario	
Número	41 226
Superficie	403 624
Tomadas en arrendamiento	
Número	1 688
Superficie	38 666
Explotadas con arreglo a más de una forma de tenencia	
Número	2 317
Superficie	90 428
Explotadas por administradores	
Número	561
Superficie	128 525
Superficie de las explotaciones, según el régimen de tenencia²	
Propiedad del productor o que éste posee a modo de propietario	
Tomada en arrendamiento	452 257
Explotada por administradores	80 462
Explotada por administradores	128 525

1 - APROVECHAMIENTO DE LA TIERRA

Aprovechamiento de la tierra en las explotaciones (superficie)	
Tierras de cultivo	284 614
Prados y praderas permanentes	284 249
Montes o bosques	62 291
Toda otra clase de tierras	30 090

2 - CULTIVOS - SUPERFICIE Y PRODUCCION

Cultivos en tierras arables	
Arroz	
Número de explotaciones informantes	483
Superficie	228
Producción	164
Maíz	
Número de explotaciones informantes	8 425
Superficie	6 342
Producción	5 787

Frijoles secos

Número de explotaciones informantes	5 851
Superficie	2 329
Producción	1 237

Caupíes

Número de explotaciones informantes	1 928
Superficie	568
Producción	304

Guandúes

Número de explotaciones informantes	10 503
Superficie	4 541
Producción	3 436

Yuca (casabe o mandioca)

Número de explotaciones informantes	2 340
Superficie	501
Producción	1 111

Batatas (camotes)

Número de explotaciones informantes	8 997
Superficie	3 154
Producción	7 215

Colocasia (caladio o taro) y ñames

Superficie	6 521
Producción	20 440

Caña de azúcar

Número de explotaciones informantes	9 804
Superficie	126 129
Producción	9 212 536

Algodón

Número de explotaciones informantes	71
Superficie	162
Producción	134

Maní (cacahuete)

Número de explotaciones informantes	57
Superficie	40
Producción	32

Tabaco

Número de explotaciones informantes	8 330
Superficie	6 810
Producción	8 808

Gramíneas de corte para heno

Superficie	26 487
------------------	--------

Repollos

Número de explotaciones informantes	484
Superficie	168
Producción	1 055

Lechugas

Número de explotaciones informantes	379
Superficie	48

¹ El censo comprendió también 52.892 parcelas de un mínimo de un cuarto de cuerda hasta menos de 3 cuerdas, sobre las cuales se han publicado los siguientes datos:

Número de parcelas según el régimen de tenencia	
Propiedad del productor	31 250
Tomadas en arrendamiento	1 707
Por una cantidad fija en efectivo	(713)
Por parte del producto	(994)
Explotadas con arreglo a otras formas de tenencia (Por usufructuarios)	19 935

² Los datos facilitados por el país comprenden 10.687 hectáreas de tierras dadas en arrendamiento. Según el informe original, 1.038 hectáreas de esta extensión se excluyeron de la superficie explotada por administradores. Las restantes 9.649 hectáreas que en el informe podrían incluirse lo mismo en tierras propias que en tierras tomadas en arrendamiento, se han restado exclusivamente de las tierras propiedad del productor. Las cifras que figuran en la fuente original son las siguientes:

Superficie propiedad del productor	461 906
Superficie tomada en arrendamiento	80 462
Superficie explotada por cuenta de terceros	129 563
Superficie dada en arrendamiento	10 687

Superficie: en hectáreas
 Producción: en toneladas métricas
 (Salvo indicación en contrario)

PUERTO RICO
 No clasificado de acuerdo
 con el tamaño de la explotación

Calabazas comunes y amarillas	
Número de explotaciones informantes	2 489
Superficie	917
Producción	2 736
Pepinos	
Número de explotaciones informantes	140
Superficie	37
Producción	124
Berenjenas	
Número de explotaciones informantes	504
Superficie	77
Producción	220
Ocro (gombo)	
Número de explotaciones informantes	156
Superficie	37
Producción	74
Tomates	
Número de explotaciones informantes	1 307
Superficie	426
Producción	1 771
Pimientos	
Número de explotaciones informantes	1 394
Superficie	286
Producción	698
Cebollas	
Número de explotaciones informantes	33
Superficie	11
Producción	30
Zanahorias	
Número de explotaciones informantes	16
Superficie	4
Apio nabo	
Número de explotaciones informantes	536
Superficie	138
Producción	623
Frijoles verdes	
Número de explotaciones informantes	445
Superficie	160
Producción	247
Otras hortalizas cosechadas para la venta	
Superficie	40
Caña de azúcar de corte para semilla en 1959	
Número de explotaciones informantes	781
Superficie	1 576
Plantas ornamentales	
Número de explotaciones informantes	181
Cultivos permanentes	
Naranjas	
Número de explotaciones informantes	18 879
Superficie	5 067
Número de árboles	1 234 797
En edad productiva	(1 035 822)
En edad no productiva	(198 975)
Número de frutos (en millares)	159 444
Toronjas	
Número de explotaciones informantes	8 756
Superficie	755
Número de árboles	143 384
En edad productiva	(126 349)
En edad no productiva	(17 035)
Número de frutos (en millares)	12 507

Limas	
Número de explotaciones informantes	4 234
Superficie	66
Número de árboles	23 596
En edad productiva	(18 216)
En edad no productiva	(5 380)
Número de frutos (en millares)	3 673
Cidras	
Número de explotaciones informantes	369
Superficie	441
Número de árboles	91 798
En edad productiva	(78 989)
En edad no productiva	(12 809)
Producción	2 759
Arbol del pan	
Número de explotaciones informantes	1 101
Superficie	57
Número de árboles	9 951
En edad productiva	(9 302)
En edad no productiva	(649)
Número de frutos (en millares)	1 307
Mangos	
Número de explotaciones informantes	5 142
Superficie	565
Número de árboles	92 753
En edad productiva	(83 753)
En edad no productiva	(9 000)
Número de frutos (en millares)	35 375
Águacates (paltos)	
Número de explotaciones informantes	12 454
Superficie	1 386
Número de árboles	193 983
En edad productiva	(146 203)
En edad no productiva	(47 780)
Número de frutos (en millares)	16 425
Anonas blancas	
Número de explotaciones informantes	15
Número de árboles	57
En edad productiva	(56)
En edad no productiva	(1)
Guayabas	
Número de explotaciones informantes	621
Superficie	143
Número de árboles	47 159
En edad productiva	(41 840)
En edad no productiva	(5 319)
Número de frutos (en millares)	6 419
Guanábanos	
Número de explotaciones informantes	79
Número de árboles	613
En edad productiva	(580)
En edad no productiva	(33)
Número de frutos (en millares)	14
Guamas	
Número de explotaciones informantes	3
Número de árboles	45
En edad productiva	(10)
En edad no productiva	(35)
Número de frutos (en millares)	2
Mamey	
Número de explotaciones informantes	75
Número de árboles	325
En edad productiva	(296)
En edad no productiva	(29)
Número de frutos (en millares)	21

Superficie: en hectáreas
 Producción: en toneladas métricas
 (Salvo indicación en contrario)

PUERTO RICO
 No clasificado de acuerdo
 con el tamaño de la explotación

Caimitos	
Número de explotaciones informantes	19
Número de árboles	60
En edad productiva	(52)
En edad no productiva	(8)
Número de frutos (en millares)	2
Tamarindos	
Número de explotaciones informantes	14
Número de árboles	111
En edad productiva	(109)
En edad no productiva	(2)
Número de frutos (en millares)	4
Bananos	
Número de explotaciones informantes	22 403
Superficie	13 506
Número de racimos (en millares)	13 808
Plátanos	
Número de explotaciones informantes	13 753
Superficie	6 241
Número de racimos (en millares)	6 782
Piñas	
Número de explotaciones informantes	56
Superficie	1 583
Producción	38 342
Papayas	
Número de explotaciones informantes	524
Superficie	42
Número de árboles	50 825
En edad productiva	(36 358)
En edad no productiva	(14 467)
Número de frutos (en millares)	1 437
Vainilla	
Número de explotaciones informantes	10
Arboles en edad productiva	100
Café	
Número de explotaciones informantes	22 963
Superficie	72 088
Producción	13 154
Cacao	
Número de explotaciones informantes	210
Superficie	17
Número de árboles	4 667
En edad productiva	(3 498)
En edad no productiva	(1 169)
Producción	9
Cocos	
Número de explotaciones informantes	9 188
Superficie	4 117
Número de árboles	612 743
En edad productiva	(517 056)
En edad no productiva	(95 687)
Número de cocos (en millares)	23 393

3 - GANADO Y AVES DE CORRAL

Caballos, mulas y asnos

Caballos

Número de explotaciones informantes	14 503
Número de caballos	22 900

Mulas y asnos

Número de explotaciones informantes	1 470
Número de mulas y asnos	3 685

Ganado vacuno

Número de explotaciones informantes	26 957
Total de reses	294 106
Vacas y vaquillas	
Número de explotaciones informantes	25 906
Número de vacas y vaquillas	175 280
Vacas lecheras	
Número de explotaciones informantes	23 073
Número de vacas lecheras	96 246
Terneros	
Número de explotaciones informantes	19 674
Número de terneros	73 488
Bueyes y toros	
Número de explotaciones informantes	6 074
Número de bueyes y toros	29 455
Bueyes para trabajos agrícolas	
Número de explotaciones informantes	4 266
Número de bueyes para trabajos agrícolas	15 883

Ganado ovino

Número de explotaciones informantes	180
Número de ovinos	1 761

Ganado caprino

Número de explotaciones informantes	4 747
Número de cabezas	15 191

Ganado porcino

Número de explotaciones informantes	24 569
Total de cerdos	73 029
Menores de 4 meses	
Número de explotaciones informantes	11 424
Número de cerdos	(31 956)
Cerdos de 4 meses o más	
Número de explotaciones informantes	18 537
Total de cerdos	(41 073)

Aves de corral

Total de gallinas y pollos	2 153 937
Gallinas	
Número de explotaciones informantes	36 781
Número de gallinas	(874 997)
Pollos	
Número de explotaciones informantes	34 025
Número de pollos	(1 278 940)

Patos

Número de explotaciones informantes	1 528
Número de patos	7 737

Gansos

Número de explotaciones informantes	169
Número de gansos	833

Pavos

Número de explotaciones informantes	1 874
Número de pavos	9 239

Gallinas de Guinea

Número de explotaciones informantes	2 418
Número de gallinas	20 524

Palomas

Número de explotaciones informantes	3 071
Número de palomas	52 233

Abejas

Número de explotaciones informantes	608
Número de colmenas	8 627

Miel producida

Número de explotaciones informantes	475
Producción	15

Superficie: en hectáreas
 Producción: en toneladas métricas
 (Salvo indicación en contrario)

PUERTO RICO
 No clasificado de acuerdo
 con el tamaño de la explotación

4 - PERSONAL OCUPADO EN LA AGRICULTURA^{3,4}

Personas empleadas en trabajos agrícolas en la explotación (de 14 años o más)	
Total de personas	115 667
Productores y miembros de su familia.....	(50 938)
Personas que trabajan en la explotación, remuneradas	(64 729)

6 - FUERZA MOTRIZ Y MAQUINARIA AGRICOLA Y MEDIOS GENERALES DE TRANSPORTE³

Empleo y fuente de energía en las explotaciones ⁵	
Número de explotaciones que han declarado emplear:	
Energía mecánica	3 082
Energía animal	16 775
Energía humana solamente	25 515

Equipo agrícola que se indica en las explotaciones

Tractores	
Número de explotaciones informantes	1 309
Número de tractores	3 338
Despulpadoras mecánicas de café	
Número de explotaciones informantes	5 419
Número de despulpadoras mecánicas de café	5 568

Secaderos de café

Número de explotaciones informantes	416
Número de secaderos de café	546

Ordeñadoras mecánicas

Número de explotaciones informantes	344
---	-----

Refrigeradoras de leche

Número de explotaciones informantes	861
---	-----

Carretas de bueyes

Número de explotaciones informantes	1 924
Número de carretas	4 035

Otras carretas

Número de explotaciones informantes	936
Número de otras carretas	7 484

Camiones

Número de explotaciones informantes	3 381
Número de camiones	4 450

7 - RIEGO Y AVENAMIENTO

Superficie total regada

Número de explotaciones informantes	570
Superficie.....	30 660

³ Los datos son estimaciones basadas en informes sobre una muestra de explotaciones exclusivamente.

⁴ La información sobre los agregados que viven en las explotaciones y los medianeros que trabajan en éstas figura en el informe original del modo siguiente:

Agregados	
Número de explotaciones informantes	12 447
Número de familias	38 927
Tierra cultivada (superficie)	2 557
Medianeros	
Número de explotaciones informantes	2 478
Número de medianeros.....	4 200
Tierra cultivada (superficie)	4 125

⁵ No comprende 427 explotaciones que no informaron sobre el empleo de energía mecánica o animal.

Superficie: en hectáreas
 Producción: en toneladas métricas
 (Salvo indicación en contrario)

CLASIFICACION POR TAMAÑOS
 SEGUN LA SUPERFICIE TOTAL
 DE LA EXPLOTACION

PUERTO RICO
 Clasificado de acuerdo
 con el tamaño de la explotación

	Explotaciones de todos los tamaños	De 1,2 a menos de 3,9 ha	De 3,9 a menos de 7,9 ha	De 7,9 a menos de 19,7 ha	De 19,7 a menos de 39,3 ha	De 39,3 a menos de 102,2 ha	De 102,2 ha o más
		De 3 a menos de 10 cuerdas	De 10 a menos de 20 cuerdas	De 20 a menos de 50 cuerdas	De 50 a menos de 100 cuerdas	De 100 a menos de 260 cuerdas	De 260 cuerdas o más
0 - PRODUCTOR, UNIDAD DE EXPLOTACION Y REGIMEN DE TENENCIA							
Número y superficie de las explotaciones							
Número	45 792	22 967	9 654	7 788	2 621	1 724	1 038
Distribución porcentual	100,0	50,2	21,1	17,0	5,7	3,7	2,3
Superficie	661 245	45 308	51 120	91 966	69 418	103 523	299 910
Distribución porcentual	100,0	6,9	7,7	13,9	10,5	15,7	45,3
1 - APROVECHAMIENTO DE LA TIERRA							
Aprovechamiento de la tierra en las explotaciones (superficie)							
Tierras de cultivo	284 614	21 931	21 312	35 159	27 108	42 222	136 882
Prados y praderas permanentes	284 249	18 215	23 207	43 680	32 335	45 718	121 094
Montes o bosques	62 291
Toda otra clase de tierras.....	30 090

Superficie: en hectáreas
 Producción: en toneladas métricas
 (Salvo indicación en contrario)

PUERTO RICO

DATOS DE LOS CENSOS DE 1950 Y 1959

	1950	1959		1950	1959
0 - PRODUCTOR, UNIDAD DE EXPLOTACION Y REGIMEN DE TENENCIA			Frijoles secos comestibles		
Número y superficie de las explotaciones según el régimen de tenencia			Número de explotaciones informantes	18 372	5 851
Explotaciones de todos los tamaños			Superficie	7 846	2 329
Número	53 515	45 792	Producción	2 635	1 237
Superficie	725 086	661 245	Guandúes		
De 1,2 a menos de 3,9 ha			Número de explotaciones informantes	23 744	10 503
Número	27 985	22 967	Superficie	8 032	4 541
Superficie	56 206	45 308	Producción	3 147	3 436
De 3,9 a menos de 7,9 ha			Batatas (camotes)		
Número	10 538	9 654	Número de explotaciones informantes	25 552	8 997
Superficie	56 772	51 120	Superficie	9 361	3 154
De 7,9 a menos de 19,7 ha			Producción	14 735	7 215
Número	8 687	7 788	Caña de azúcar		
Superficie	103 648	91 966	Número de explotaciones informantes	11 204	9 804
De 19,7 a menos de 39,3 ha			Superficie	135 227	126 129
Número	3 166	2 621	Producción	9 706 052	9 212 536
Superficie	84 952	69 418	Tabaco		
De 39,3 a menos de 102,2 ha			Número de explotaciones informantes	14 937	8 330
Número	2 067	1 724	Superficie	10 546	6 810
Superficie	125 608	103 523	Producción	10 094	8 808
De 102,2 ha o más			Naranjas		
Número	1 072	1 038	Número de explotaciones informantes	23 883	18 879
Superficie	297 900	299 910	Superficie	6 497	5 067
Tamaño medio de las explotaciones	13,5	14,4	Aguacates (paltos)		
Número y superficie de las explotaciones, según el régimen de tenencia			Número de explotaciones informantes	25 834	12 454
Explotadas con arreglo a una sola forma de tenencia			Superficie	2 905	1 386
Propiedad del productor o que éste posee a modo de propietario			Bananos		
Número	47 821	41 226	Número de explotaciones informantes	31 821	22 403
Superficie	461 473	403 624	Superficie	17 388	13 506
Tomadas en arrendamiento			Plátanos		
Número	2 910	1 688	Número de explotaciones informantes	16 770	13 753
Superficie	49 547	38 666	Superficie	5 945	6 241
Explotadas con arreglo a más de una forma de tenencia			Piñas		
Número	2 363	2 317	Número de explotaciones informantes	140	56
Superficie	80 361	90 428	Superficie	1 396	1 583
Explotadas por administradores			Café		
Número	421	561	Número de explotaciones informantes	24 657	22 963
Superficie	133 705	128 525	Superficie	69 324	72 088
Superficie de las explotaciones, según el régimen de tenencia			Cocos		
Propiedad del productor o que éste posee a modo de propietario			Número de explotaciones informantes	16 490	9 188
Tomada en arrendamiento	504 923	452 257	Superficie	4 933	4 117
Explotada por administradores	86 458	80 462			
	133 705	128 525	3 - GANADO Y AVES DE CORRAL		
1 - APROVECHAMIENTO DE LA TIERRA			Caballos		
Aprovechamiento de la tierra en las explotaciones (superficie)			Número de explotaciones informantes	19 126	14 503
Tierras de cultivo	302 182	284 614	Número de caballos	36 390	22 900
Prados y praderas permanentes	312 401	284 249	Ganado vacuno		
Montes o bosques	71 592	62 291	Número de explotaciones informantes	32 852	26 957
Toda otra clase de tierras	38 911	30 090	Número de reses	289 389	294 106
2 - CULTIVOS - SUPERFICIE Y PRODUCCION			Ganado caprino		
Maíz			Número de explotaciones informantes	11 505	4 747
Número de explotaciones informantes	24 334	8 425	Número de cabezas	39 311	15 191
Superficie	15 523	6 342	Ganado porcino		
Producción	10 488	5 787	Número de explotaciones informantes	30 607	24 569
			Número de cerdos	91 069	73 029
			6 - ENERGIA MOTRIZ Y MAQUINARIA AGRICOLA Y MEDIOS GENERALES DE TRANSPORTE		
			Equipo agrícola que se indica en las explotaciones		
			Tractores		
			Número de explotaciones informantes	770	1 309
			Número de tractores	1 626	3 338

RHODESIA DEL NORTE

Explotaciones europeas

Fecha del censo y período de referencia

Se fijó en 31 de octubre de 1960 la fecha tope para devolver los cuestionarios del censo agropecuario.

Los datos sobre superficie y producción de cultivos, riego y cantidad de fertilizantes aplicados se refieren al año agrícola 1959/60, que finalizó el 30 de septiembre de 1960. La información sobre número de árboles, ganados y aves de corral, personal ocupado en la agricultura, fuente de la energía eléctrica y maquinaria agrícola se refiere al 30 de septiembre de 1960.

Método de acopio y elaboración de los datos

La Oficina Central de Estadística levanta un censo agrícola anual de los agricultores europeos. Se envían cuestionarios por correo a todos los productores que tengan un mínimo de 10,12 hectáreas (25 acres) de tierra. No se hace uso de enumeradores; los destinatarios vienen obligados por la ley a rellenar y devolver el cuestionario.

Alcance y definición de los conceptos

0 - PRODUCTOR, UNIDAD DE EXPLOTACIÓN Y RÉGIMEN DE TENENCIA

Unidad de explotación

La explotación o «unidad agrícola» se define como «la tierra ocupada como una unidad, con fines agrícolas, incluso todo edificio ocupado con alguna finalidad relacionada con la agricultura.» Quedaron excluidas del censo las explotaciones de menos de 25 acres.

Los fines agrícolas comprenden la horticultura, la explotación forestal, la fruticultura, el cultivo de semillas, la explotación lechera, la ganadería y el aprovechamiento de la tierra para el pas-

toreo, la cría de animales para reproducción o la producción de alimentos, lanas, pieles o cueros, o bien para su utilización en la labranza.

Dos o más explotaciones de un solo propietario trabajadas por separado se consideraron explotaciones distintas. Las explotaciones adyacentes sometidas a una sola administración, a menos que estuvieran enclavadas en distritos distintos, se consideraron una sola explotación, facilitándose los detalles en un solo cuestionario.

2 - CULTIVOS¹

Los datos sobre superficies se refieren a la superficie plantada. Cuando se malogró una cosecha entera, la superficie plantada total del cultivo respectivo fue anotada dejándose en blanco la columna correspondiente al rendimiento.

3 - GANADO Y AVES DE CORRAL¹

Se incluyó todo el ganado perteneciente a la población no africana (ganado destinado al sacrificio o a la cría) incluso el apacentado con destino a otras personas. Quedó excluido el ganado propiedad de nativos.

* * *

FUENTE: Federación de Rhodesia y Nyasalandia. *Report on the agricultural production of Southern Rhodesia, Northern Rhodesia and Nyasaland, 1960*. Compilado por la Agricultural Section of the Central Statistical Office, Salisbury, 1961. Para datos sobre 1950 véase el *Informe sobre el censo agropecuario mundial de 1950*, Volumen 1, *Resultados del censo por países*, Organización de las Naciones Unidas para la Agricultura y la Alimentación, Roma, Italia, 1955.

¹ Las cifras sobre producción de frutas, hortalizas y aves de corral pecan forzosamente por defecto debido a la exclusión de las explotaciones menores de 10,12 hectáreas (25 acres).

Superficie: en hectáreas
 Producción: en toneladas métricas
 (Salvo indicación en contrario)

RHODESIA DEL NORTE

Explotaciones europeas

No clasificado de acuerdo con el tamaño de la explotación

0 - PRODUCTOR, UNIDAD DE EXPLOTACION Y REGIMEN DE TENENCIA

Número y superficie de las explotaciones

Número	1 467
Superficie	1 721 388

2 - CULTIVOS - SUPERFICIE Y PRODUCCION

Cultivos en tierras arables

Trigo

Superficie	473
Producción	608

Sorgo

Superficie	340
Producción	299

Maíz (total)

Número de explotaciones informantes	817
Superficie	42 172
Producción	97 504

Maíz híbrido

Superficie	(29 586)
Producción	(75 178)

Otras clases de maíz

Superficie	(12 586)
Producción	(22 326)

Patatas (papas)

Superficie	417
Producción	3 211

Algodón

Superficie	32
Producción vendida (no desmotado)	10

Maní (cacahuete)

Superficie	308
Producción (descascarado)	106

Semilla de cáñamo de Bengala

Superficie	1 623
Producción	327

Tabaco (total)

Superficie	6 511
Producción vendida	6 025

Virginia curado en atmósfera artificial

Número de explotaciones informantes ..	276
Superficie	(6 001)
Producción vendida	(5 658)

Turco

Superficie	(186)
Producción vendida	(108)

Otras clases de tabaco

Superficie	(324)
Producción vendida	(259)

Cultivos forrajeros

Superficie	8 122
------------------	-------

Hortalizas

Superficie	433
------------------	-----

Guisantes (arvejas) y frijoles para semilla

Superficie	1 781
Producción	718

Cultivos para abono verde

Superficie	12 812
------------------	--------

Gramíneas plantadas

Superficie	4 456
------------------	-------

Otros cultivos en tierras arables

Superficie	870
------------------	-----

Cultivos permanentes

Arboles frutales

Número de árboles	361 000
-------------------------	---------

3 - GANADO Y AVES DE CORRAL

Caballos, mulas y asnos

Número de caballos	362
Número de mulas	23
Número de asnos	73

Ganado vacuno

Total de reses	197 108
Terneros	36 965
Vacas	76 988
Destinadas principalmente al ordeño ...	(7 512)
Otras vacas	(69 476)
Vaquillas preñadas	1 963
Otras vaquillas	28 845
Toros	3 297
Bueyes (total)	49 050
Empleados como animales de tiro	(983)
Otros bueyes	(48 067)

Ganado ovino

Número de cabezas	13 072
-------------------------	--------

Ganado caprino

Número de cabras	7 425
------------------------	-------

Ganado porcino

Número de cerdos	11 906
------------------------	--------

Aves de corral

Número de gallinas	247 302
--------------------------	---------

4 - PERSONAL OCUPADO EN LA AGRICULTURA

Varones empleados en trabajos agrícolas en las explotaciones

Total	28 758
No africanos	(1 473)
Africanos	(27 285)

6 - FUERZA MOTRIZ Y MAQUINARIA AGRICOLA Y MEDIOS GENERALES DE TRANSPORTE

Uso y fuente de la energía mecánica en las explotaciones

Número de explotaciones que han informado sobre la fuente de la energía eléctrica:

De fuente ajena	29
Producida en la explotación	335
De fuente ajena y producida en la explotación	6

Tractores en uso

Número	2 432
--------------	-------

7 - RIEGO Y AVENAMIENTO

Terrenos realmente regados	1 999
----------------------------------	-------

8 - ABONOS Y ENMIENDAS

Aplicación de fertilizantes

Cantidad aplicada (toneladas métricas)	18 670
--	--------

RHODESIA DEL NORTE

Explotaciones europeas

Clasificado de acuerdo con el tamaño de la explotación

Superficie: en hectáreas

Producción: en toneladas métricas

(Salvo indicación en contrario)

**CLASIFICACION POR TAMAÑOS
CON ARREGLO A LA SUPERFICIE TOTAL
DE LA EXPLOTACION**

	Explotaciones de todos los tamaños	De 10,1 a menos de 20,6 ha	De 20,6 a menos de 40,9 ha	De 40,9 a menos de 101,6 ha	De 101,6 a menos de 202,7 ha	De 202,7 a menos de 405,1 ha	De 405,1 a menos de 1 012 ha	De 1 012 a menos de 2 024 ha	De 2 024 ha o más
		De 25 a menos de 51 acres	De 51 a menos de 101 acres	De 101 a menos de 251 acres	De 251 a menos de 501 acres	De 501 a menos de 1 001 acres	De 1 001 a menos de 2 501 acres	De 2 501 a menos de 5 001 acres	De 5 001 acres o más
0 - PRODUCTOR, UNIDAD DE EXPLOTACION Y REGIMEN DE TENENCIA									
Número y superficie de las explotaciones									
Número	1 467	109	77	104	131	162	310	369	205
Distribución porcentual	100,0	7,4	5,3	7,1	8,9	11,0	21,1	25,2	14,0
Superficie	1 721 388	1 633	2 714	6 916	19 736	51 802	217 684	538 467	882 436
Distribución porcentual	100,0	0,1	0,2	0,4	1,1	3,0	12,6	31,3	51,3


Superficie: en hectáreas
 Producción: en toneladas métricas
 (Salvo indicación en contrario)

DATOS DE LOS CENSOS DE 1950 Y 1960

RHODESIA DEL NORTE
Explotaciones europeas

	1950 ¹	1960 ²		1950 ¹	1960 ²
0 - PRODUCTOR, UNIDAD DE EXPLOTACION Y REGIMEN DE TENENCIA			Tabaco		
Número y superficie de las explotaciones			Superficie	6 179	6 511
Número	967	1 467	Producción vendida.....	3 018	6 025
Superficie	1 519 457	1 721 388			
2 - CULTIVOS - SUPERFICIE Y PRODUCCION			3 - GANADO Y AVES DE CORRAL		
Cultivos en tierras arables			Ganado vacuno		
Trigo			Número de reses	136 695	197 108
Superficie	374	473	Ganado ovino		
Producción	326	608	Número de reses	9 059	13 072
Maíz			Ganado porcino		
Superficie	38 912	42 172	Número de cerdos	5 948	11 906
Producción	51 819	97 504			
Semilla de cáñamo de Bengala			6 - FUERZA MOTRIZ Y MAQUINARIA AGRICOLA Y MEDIOS GENERALES DE TRANSPORTE		
Superficie	2 723	1 623	Equipo agrícola que se indica en las explotaciones		
Producción	471	327	Tractores		
			Número de tractores	999	2 432 ³

¹ Sólo comprende explotaciones de un mínimo de 4,05 hectáreas. - ² Sólo comprende explotaciones de un mínimo de 10,12 hectáreas. - ³ En uso.



RHODESIA DEL SUR

Explotaciones europeas

Fecha del censo y período de referencia

Se fijó en 31 de octubre de 1960 la fecha tope para devolver los cuestionarios del censo agropecuario.

Los datos sobre superficie y producción de cultivos, riego y cantidad de fertilizantes aplicados, se refieren al año agrícola 1959/1960, que finalizó el 30 de septiembre de 1960. La información sobre número de árboles, ganados y aves de corral, personal ocupado en la agricultura, fuente de la energía eléctrica y maquinaria agrícola se refiere al 30 de septiembre de 1960.

Método de acopio y elaboración de los datos

La Oficina Central de Estadística levanta un censo agrícola anual de los agricultores europeos. Se envían cuestionarios por correo a todos los productores que tengan un mínimo de 10,12 hectáreas (25 acres) de tierra. No se hace uso de enumeradores; los destinatarios vienen obligados por la ley a rellenar y devolver el cuestionario.

Alcance y definición de los conceptos

0 - PRODUCTOR, UNIDAD DE EXPLOTACIÓN Y RÉGIMEN DE TENENCIA

Unidad de explotación

La explotación o «unidad agrícola» se define como «la tierra ocupada como una unidad, con fines agrícolas, incluso todo edificio ocupado con alguna finalidad relacionada con la agricultura.» Quedaron excluidas del censo las explotaciones de menos de 10,12 hectáreas (25 acres).

Los fines agrícolas comprenden la horticultura, la explotación forestal, la fruticultura, el cultivo de semillas, la explotación lechera, la ganadería y el aprovechamiento de la tierra para el pastoreo,

la cría de animales para reproducción o la producción de alimentos, lanas, pieles o cueros, o bien para su utilización en la labranza.

Dos o más explotaciones de un solo propietario trabajadas por separado se consideraron explotaciones distintas. Las explotaciones adyacentes sometidas a una sola administración, a menos que estuvieran enclavadas en distritos distintos, se consideraron una sola explotación, facilitándose los detalles en un solo cuestionario.

2 - CULTIVOS¹

Los datos sobre superficies se refieren a la superficie plantada. Cuando se malogró una cosecha entera, la superficie plantada total del cultivo respectivo fue anotada dejándose en blanco la columna correspondiente a la producción.

3 - GANADO Y AVES DE CORRAL¹

Se incluyó todo el ganado perteneciente a la población no africana (ganado destinado al sacrificio o a la cría) incluso el apacentado con destino a otras personas. Quedó excluido el ganado propiedad de nativos.

* * *

FUENTE: Federación de Rhodesia y Nyasalandia. *Report on the agricultural production of Southern Rhodesia, Northern Rhodesia and Nyasaland, 1960*. Compilado por la Agricultural Section of the Central Statistical Office, Salisbury. Para datos sobre 1950, véase el *Informe sobre el censo agropecuario mundial de 1950*, Volumen 1, *Resultados del censo por países*, Organización de las Naciones Unidas para la Agricultura y la Alimentación, Roma, Italia, 1955.

¹ Las cifras sobre producción de frutas, hortalizas y aves de corral pecan forzosamente por defecto debido a la exclusión de las explotaciones menores de 10,12 hectáreas (25 acres).

Superficie: en hectáreas
Producción: en toneladas métricas
(Salvo indicación en contrario)

0 - PRODUCTOR, UNIDAD DE EXPLOTACION Y REGIMEN DE TENENCIA

Número y superficie de las explotaciones
Número 7 064
Superficie..... 13 955 057

2 - CULTIVOS - SUPERFICIE Y PRODUCCION

Cultivos en tierras arables

Trigo de invierno

Superficie..... 376
Producción 481

Sorgo

Superficie..... 1 327
Producción 934

Maíz (total)

Número de explotaciones informantes 4 228
Superficie..... 145 224
Producción 285 725

Maíz híbrido

Superficie..... (125 702)
Producción (264 887)

Otras clases de maíz

Superficie..... (19 522)
Producción (20 838)

Cebada de invierno

Superficie..... 522
Producción 1 048

Fríjoles secos comestibles

Superficie..... 1 878
Producción 699

Patatas (papas)

Superficie..... 2 303
Producción 20 629

Batatas (camotes)

Superficie..... 154
Producción 544

Cebollas

Superficie..... 121
Producción 1 219

Caña de azúcar

Superficie..... 3 735
Producción 258 093

Algodón

Superficie..... 813
Producción vendida (sin desmotar)..... 778

Maní (cacahuete)

Superficie..... 2 347
Producción (sin descascarar) 1 280

Semilla de cáñamo de Bengala

Superficie..... 1 218
Producción 299

Ricino

Superficie..... 259

RHODESIA DEL SUR

Explotaciones europeas

No clasificado de acuerdo con el tamaño de la explotación

Semilla de girasol

Superficie..... 2 173
Producción 1 038

Tabaco (total)

Superficie..... 80 799
Producción (vendido) 94 465

Virginia curado artificial

Número de explotaciones informantes 2 739
Superficie..... (79 771)
Producción (vendido) (93 893)

Turco

Superficie..... (1 028)
Producción (vendido) (572)

Cultivos forrajeros

Superficie..... 91 089

Hortalizas

Superficie..... 2 404

Frijoles terciopelo para semilla

Superficie..... 1 040
Producción 508

Caupies para semilla

Superficie..... 1 603
Producción 544

Cultivos para abono verde

Superficie..... 34 572

Otros cultivos en tierras arables

Superficie..... 2 420

Cultivos permanentes

Arboles frutales

Número de árboles..... 1 359 000

Té

Superficie (total) 1 441

Superficie bajo plantas en edad productiva (1 267)

Superficie bajo plantas en edad no productiva (174)

Producción 996

3 - GANADO Y AVES DE CORRAL

Caballos, mulas y asnos

Número de caballos 6 775
Número de mulas 1 016
Número de asnos 2 320

Ganado vacuno

Total de vacunos 1 552 097
Terneros 257 114
Vacas 575 677
Empleadas principalmente para el ordeño (37 951)
Otras vacas (537 726)
Vaquillas preñadas 10 345
Otras vaquillas 241 482
Toros 25 866
Bueyes (total) 441 613
Empleados como animales de tiro (18 527)
Otros bueyes (423 086)

RHODESIA DEL SUR

Explotaciones europeas

No clasificado de acuerdo con el tamaño de la explotación

Superficie: en hectáreas
Producción: en toneladas métricas
(Salvo indicación en contrario)

Ganado ovino		6 - FUERZA MOTRIZ Y MAQUINARIA AGRICOLA Y MEDIOS GENERALES DE TRANSPORTE	
Número de reses	188 116	Uso y fuente de energía mecánica en la explotación	
Ganado caprino		Número de explotaciones que informan sobre la fuente de energía eléctrica:	
Número de cabras	21 675	De fuente ajena.....	2 391
Ganado porcino		Producida en la explotación.....	838
Número de cerdos	61 555	De fuente ajena y producida en la explotación	22
Aves de corral		Tractores en uso	
Número de gallinas	696 701	Número	12 115
4 - PERSONAL OCUPADO EN LA AGRICULTURA		7 - RIEGO Y AVENAMIENTO	
Varones empleados en trabajos agrícolas en las explotaciones		Superficie realmente regada	
Total de personas	217 603	Superficie.....	18 134
No africanos	(8 632)	8 - ABONOS Y ENMIENDAS	
Africanos.....	(208 971)	Aplicación de fertilizantes	
		Cantidad aplicada (toneladas métricas)	120 111

RHODESIA DEL SUR

Explotaciones europeas

Clasificado de acuerdo con el tamaño de la explotación

*Superficie: en hectáreas
Producción: en toneladas métricas
(Salvo indicación en contrario)*

**CLASIFICACION POR TAMAÑOS
CON ARREGLO A LA SUPERFICIE TOTAL
DE LAS EXPLOTACIONES**

	Explotaciones de todos los tamaños	De 10,1 a menos de 20,6 ha	De 20,6 a menos de 40,9 ha	De 40,9 a menos de 101,6 ha	De 101,6 a menos de 202,7 ha	De 202,7 a menos de 405,1 ha	De 405,1 a menos de 1 012 ha	De 1 012 a menos de 2 024 ha	De 2 024 ha o más
		De 25 a menos de 51 acres	De 51 a menos de 101 acres	De 101 a menos de 251 acres	De 251 a menos de 501 acres	De 501 a menos de 1 001 acres	De 1 001 a menos de 1 501 acres	De 1 501 a menos de 2 001 acres	De 2 001 a menos de 3 001 acres
0 - PRODUCTOR, UNIDAD DE EXPLOTACION Y REGIMEN DE TENENCIA									
Número y superficie de las explotaciones									
Número	7 064	169	333	564	462	572	1 841	1 723	1 400
Distribución porcentual	100,0	2,4	4,7	8,0	6,5	8,1	26,1	24,4	19,8
Superficie	13 955 057	2 598	11 508	38 331	66 749	181 274	1 296 141	2 408 338	9 950 118
Distribución porcentual	100,0	—	0,1	0,3	0,5	1,3	9,3	17,2	71,3

Superficie: en hectáreas
 Producción: en toneladas métricas
 (Salvo indicación en contrario)

DATOS DE LOS CENSOS DE 1950 Y 1960

RHODESIA DEL SUR
 Explotaciones europeas

	1950 ¹	1960 ²		1950 ¹	1960 ²
0 - PRODUCTOR, UNIDAD DE EXPLOTACION Y REGIMEN DE TENENCIA			Cultivos permanentes		
Número y superficie de las explotaciones			Té		
Número	5 054	7 064	Superficie	650	1 441
Superficie	11 568 631	13 955 057	Producción	381	996
2 - CULTIVOS - SUPERFICIE Y PRODUCCION			3 - GANADO Y AVES DE CORRAL		
Cultivos en tierras arables			Ganado vacuno		
Maíz			Número de reses	1 148 712	1 552 097
Número de explotaciones informantes	3 841	4 228	Ganado ovino		
Superficie	137 970	145 224	Número de reses	105 266	188 116
Producción	165 342	285 725	Ganado caprino		
Frijoles secos comestibles			Número de cabras	15 157	21 675
Superficie	2 798	1 878	Ganado porcino		
Producción	1 007	699	Número de cerdos	43 258	61 555
Patatas (papas)			6 - FUERZA MOTRIZ Y MAQUINARIA AGRICOLA Y MEDIOS GENERALES DE TRANSPORTE		
Superficie	1 670	2 303	Material agrícola que se indica en las explotaciones		
Producción	12 276	20 629	Tractores		
Maní (cacañete)			Número	4 484	12 115 ⁴
Superficie	2 237	2 347			
Producción (sin descascarar)...	1 680	1 280			
Tabaco					
Superficie	62 841	80 799			
Producción (vendido)	48 542 ³	94 465			

¹ Comprendidas las explotaciones inferiores a 4 ha (10 acres). - ² Sólo comprende explotaciones de un mínimo de 10,12 ha. - ³ Peso neto. - ⁴ En uso.

Fecha del censo y período de referencia

La enumeración dio comienzo el 1 de abril de 1960, terminándose dos semanas después.

Los datos sobre los conceptos tierras de las explotaciones, árboles frutales y de nueces, ganados y aves de corral representan la situación existente el 1 de abril de 1960 o alrededor de dicha fecha. Los datos relativos a la superficie cosechada y la producción de cultivos se refieren al año agrícola de 1959.

Método de acopio y elaboración de los datos

A los enumeradores no se les dio ninguna definición de explotación. Se les ordenó que rellenaran un cuestionario para cada *Matai*¹ que tuviera derechos a la tierra o pretendiera la propiedad de la misma, y para todas aquellas personas que no teniendo la condición de *Matai* tuvieran a su cargo la producción de cultivos en 1959 o la cría de ganado o aves de corral en tierras de propiedad privada el 1 de abril de 1960, y asimismo para toda estación de experimentación agrícola, escuela, iglesia u otras instituciones que tuvieran tierras en que se levantaron cultivos en 1959 o en que se tuvieran ganados o aves de corral el 1 de abril de 1960.

Ultimada la enumeración, los cuestionarios se enviaron a la Oficina de Operaciones Agrícolas de Parsons, Kansas (Estados Unidos), donde

¹ El *Matai* es la persona titulada, jefe u orador cuyo especial deber lo constituye la dirección y cuidado de la « familia » (y de las tierras de ésta) sometida a su control y que tiene derecho a los servicios y cooperación de todos los miembros de su « familia » a cambio de su dirección. En esta definición, la « familia » constituye un grupo de personas con vínculos de sangre o conyugales o bien de adopción, todas las cuales reconocen a una persona como *Matai* o jefe de dicho determinado grupo al cual eligen para ocupar este puesto.

los que no se referían a explotaciones con arreglo a la definición del censo se retiraron de toda ulterior elaboración.

Alcance y definición de los conceptos

0 - PRODUCTOR, UNIDAD DE EXPLOTACIÓN Y RÉGIMEN DE TENENCIA

Productor

Se consideró como tal toda persona que explotara una finca realizando los trabajos o supervisándolos directamente.

Unidad de explotación

Se consideraron explotaciones los « lugares » en que se cosecharon cultivos en 1959 o en los que el 1 de abril de 1960 o alrededor de dicha fecha se criaba ganado o un mínimo de cinco aves de corral. El término « lugar » designa todas las tierras explotadas bajo el control o la supervisión de una persona.

Superficie total de la explotación. Los terrenos que constituían la superficie total de cada explotación se determinaron teniendo en cuenta los datos sobre tierras propias, tierras tomadas en arrendamiento y tierras dadas en arrendamiento. Primeramente se procedió a sumar las cifras correspondientes a tierras propias y tierras tomadas en arrendamiento, restándose del total la cifra correspondiente a tierras dadas en arrendamiento.

Régimen de tenencia

La superficie propiedad del productor o que éste posee a modo de propietario comprende todos los terrenos que el productor tenía en virtud de

título legal de propiedad y asimismo aquellos que pretendía poseer sin título.

La superficie tomada en arrendamiento comprende todos los terrenos explotados por el productor, aparte de los propios, independientemente de que pagara renta o no al productor.

2 - CULTIVOS

Tratándose de los cultivos temporales y piñas, se dieron instrucciones a los enumeradores para que consignaran siempre que fuera posible la superficie cosechada en 1959. Los cultivos cuya superficie no pudo ser determinada por el productor ni estimada por el enumerador se consignaron a base del número de plantas cosechadas procediéndose posteriormente a convertirlas en unidades de superficie durante las operaciones de elaboración. Cuando dos o más cultivos se cosecharon en un mismo terreno en 1959, la superficie total se atribuyó a cada uno de ellos.

Tratándose de cultivos arbóreos, los datos se refieren al total de árboles en la explotación en la fecha de la enumeración. En el caso de los

bananos se consignó el número de plantas o grupos de éstas.

3 - GANADO Y AVES DE CORRAL

Los datos se refieren al número de cabezas de ganado y aves de corral que había en cada explotación en la fecha de la enumeración, independientemente de toda cuestión de propiedad. Tratándose de tierras de un *Matai* se consignaron todas las cabezas de ganado y aves de corral propiedad del *Matai* y del grupo «familiar».

* * *

FUENTE: Estados Unidos. Department of Commerce, Bureau of the Census. *United States census of agriculture 1959. American Samoa, Counties*. Volumen 1, Parte 51, *American Samoa*. Para datos sobre 1950, véase *Informe sobre el censo agropecuario mundial de 1950*, Volumen 1, *Resultados del censo por países*. Organización de las Naciones Unidas para la Agricultura y la Alimentación, Roma, 1955.

SAMOA AMERICANA

No clasificado de acuerdo con el tamaño de la explotación

Superficie: en hectáreas
(Salvo indicación en contrario)

0 - PRODUCTOR, UNIDAD DE EXPLOTACION Y REGIMEN DE TENENCIA

Número y superficie de las explotaciones

Número 2 135
Superficie 4 662

Fragmentación

Número de explotaciones con parcelas 1 846

Número de explotaciones compuestas de:

1 parcela (762)
2-3 parcelas (641)
4-5 parcelas (263)
6-7 parcelas (121)
8 parcelas o más (59)

Número y superficie de las explotaciones, según el régimen de tenencia

Explotadas con arreglo a una sola forma de tenencia

Propiedad del productor o que éste posee a modo de propietario

Número 1 711
Superficie 3 909

Tomadas en arrendamiento:

Número 316
Superficie 449

Explotadas con arreglo a más de una forma de tenencia

Número 108
Superficie 304

Superficie de las explotaciones, según el régimen de tenencia

Propiedad del productor o que éste posee a modo de propietario

Tomada en arrendamiento 4 104
558

2 - CULTIVOS - SUPERFICIE

Cultivos en tierras arables

Yuca (casabe o mandioca)

Número de explotaciones informantes 123

Batatas (camotes)

Número de explotaciones informantes 341
Superficie 1

Arrurruz

Número de explotaciones informantes 170
Superficie 12

Colocasia (caladio o taro) y ñames

Número de explotaciones informantes¹ ... 2 022
Superficie 255

Caña de azúcar para embardar

Número de explotaciones informantes 987
Superficie 38

Tabaco

Número de explotaciones informantes 111
Superficie 4

Cultivos permanentes

Naranjas

Número de explotaciones informantes 512
Número de árboles 3 744

Limonas

Número de explotaciones informantes 418
Número de árboles 4 098

Toronjas

Número de explotaciones informantes 89
Número de árboles 721

Limas

Número de explotaciones informantes 305
Número de árboles 2 977

Cidras

Número de explotaciones informantes 20
Número de árboles 3 529

Arbol del pan

Número de explotaciones informantes 2 035
Número de árboles 155 303

Mangos

Número de explotaciones informantes 603
Número de árboles 2 585

Aguacates (paltos)

Número de explotaciones informantes 350
Número de árboles 1 284

Bananos

Número de explotaciones informantes 2 076
Número de plantas 970 233

Piñas

Número de explotaciones informantes 468
Superficie 2

Papayas

Número de explotaciones informantes 843
Número de árboles 37 285

Café

Número de explotaciones informantes 52
Número de árboles 1 523

Cacao

Número de explotaciones informantes 880
Número de árboles 115 654

Cocos

Número de explotaciones informantes 1 845
Número de árboles 402 512

3 - GANADO Y AVES DE CORRAL

Caballos y mulas

Número de explotaciones informantes 88
Número de caballos y mulas 116

Ganado vacuno

Número de explotaciones informantes 10
Total de reses 190

Vacas lecheras

Número de explotaciones informantes .. 8
Número de vacas lecheras (52)

Otros vacunos y terneros

Número de explotaciones informantes .. 7
Número de vacunos y terneros (138)

Ganado porcino

Número de explotaciones informantes 1 757
Número de cerdos 11 378

Aves de corral

Pollos

Número de explotaciones informantes 1 915
Número de pollos 35 186

Patos

Número de explotaciones informantes 63
Número de patos 558

¹ Explotaciones que han declarado colocasia.

CLASIFICACION POR TAMAÑOS
CON ARREGLO A LA SUPERFICIE TOTAL
DE LA EXPLOTACION

SAMOA AMERICANA

Clasificado de acuerdo
con el tamaño de la explotación

Superficie: en hectáreas
(Salvo indicación en contrario)

	Explotaciones de todos los tamaños	Menores de 1,2 ha	De 1,2 a menos de 4 ha	De 4 a menos de 8,1 ha	De 8,1 a menos de 20,2 ha	De 20,2 a menos de 40,4 ha	De 40,4 ha o más
		Menores de 3 acres	De 3 a menos de 10 acres	De 10 a menos de 20 acres	De 20 a menos de 50 acres	De 50 a menos de 100 acres	De 100 acres o más
0 - PRODUCTOR - UNIDAD DE EXPLOTACION Y REGIMEN DE TENENCIA							
Número y superficie de las explotaciones							
Número	2 135	853	1 043	174	51	8	6
Distribución porcentual	100,0	40,0	48,8	8,1	2,4	0,4	0,3
Superficie	4 662	561	2 030	862	554	186	469
Distribución porcentual	100,0	12,0	43,5	18,5	11,9	4,0	10,1
Fragmentación							
Número de explotaciones con parcelas	1 846	731	925	144	35	7	4
Número de explotaciones compuestas de:							
1 parcela	(762)	(486)	(254)	(15)	(4)	(2)	(1)
2-3 parcelas	(641)	(195)	(392)	(44)	(9)	(—)	(1)
4-5 parcelas	(263)	(34)	(181)	(33)	(12)	(1)	(2)
6-7 parcelas	(121)	(11)	(71)	(31)	(6)	(2)	(—)
8 parcelas o más	(59)	(5)	(27)	(21)	(4)	(2)	(—)
Número y superficie de las explotaciones, según el régimen de tenencia							
Explotadas con arreglo a una sola forma de tenencia							
Propiedad del productor o que éste posee a modo de propietario							
Número	1 711	674	839	137	47	8	6
Superficie	3 909	439	1 619	681	515	186	469
Tomadas en arrendamiento							
Número	316	166	131	17	2	—	—
Superficie	449	111	238	81	19	—	—
Explotadas con arreglo a más de una forma de tenencia							
Número	108	13	73	20	2	—	—
Superficie	304	11	173	100	20	—	—
Superficie de las explotaciones, según el régimen de tenencia							
Propiedad del productor o que éste posee a modo de propietario							
Número	4 104	442	1 732	747	528	186	469
Tomada en arrendamiento	558	119	298	115	26	—	—
2 - CULTIVOS - SUPERFICIE							
Cultivos en tierras arables							
Colocasia (caladio o taro) y ñames							
Número de explotaciones informantes ¹	2 022	781	1 011	168	50	7	5
Superficie	255	66	135	26	16	8	4
Caña de azúcar para embardar							
Número de explotaciones informantes	987	273	585	93	28	5	3
Superficie	38	9	26	2	1	—	—
Cultivos permanentes							
Naranjas							
Número de explotaciones informantes	512	174	263	55	13	3	4
Número de árboles	3 744	796	2 146	413	89	196	104
Limonos							
Número de explotaciones informantes	418	117	220	53	21	4	3
Número de árboles	4 098	939	2 287	360	287	193	32
Toronjas							
Número de explotaciones informantes	89	15	47	15	8	2	2
Número de árboles	721	46	286	277	50	56	6

¹ Explotaciones que han declarado colocasia.

Superficie: en hectáreas
(Salvo indicación en contrario)

CLASIFICACION POR TAMAÑOS
CON ARREGLO A LA SUPERFICIE TOTAL
DE LA EXPLOTACION

SAMOA AMERICANA
Clasificado de acuerdo
con el tamaño de la explotación

	Explotaciones de todos los tamaños	Menores de 1,2 ha	De 1,2 a menos de 4 ha	De 4 a menos de 8,1 ha	De 8,1 a menos de 20,2 ha	De 20,2 a menos de 40,4 ha	De 40,4 ha o más
		Menores de 3 acres	De 3 a menos de 10 acres	De 10 a menos de 20 acres	De 20 a menos de 50 acres	De 50 a menos de 100 acres	De 100 acres o más
Limas							
Número de explotaciones informantes	305	70	168	51	11	3	2
Número de árboles	2 977	380	1 669	507	107	11	303
Cidras							
Número de explotaciones informantes	20	7	11	2	—	—	—
Número de árboles	3 529	906	1 123	1 500	—	—	—
Arbol del pan							
Número de explotaciones informantes	2 035	794	1 009	171	48	8	5
Número de árboles	155 303	39 390	74 773	28 029	9 692	559	2 860
Mangos							
Número de explotaciones informantes	603	216	297	66	19	2	3
Número de árboles	2 585	1 058	1 029	314	142	27	15
Aguacates (paltos)							
Número de explotaciones informantes	350	86	198	42	17	3	4
Número de árboles	1 284	474	519	156	77	39	19
Bananos							
Número de explotaciones informantes	2 076	814	1 029	170	50	7	6
Número de plantas	970 233	247 666	472 830	161 545	62 592	21 600	4 000
Papayas							
Número de explotaciones informantes	843	257	451	91	34	5	5
Número de árboles	37 285	9 098	19 803	4 174	1 789	341	2 080
Cacao							
Número de explotaciones informantes	880	216	487	126	42	6	3
Número de árboles	115 654	14 636	53 152	23 443	18 575	3 488	2 360
Cocos							
Número de explotaciones informantes	1 845	635	985	164	48	7	6
Número de árboles	402 512	65 188	166 758	73 419	42 037	10 360	44 750
3 - GANADO Y AVES DE CORRAL							
Caballos y mulas							
Número de explotaciones informantes	88	25	36	16	7	2	2
Número de caballos y mulas	116	26	46	20	9	6	9
Ganado vacuno							
Número de explotaciones informantes	10	1	1	2	2	1	3
Total de reses	190	1	3	18	16	18	134
Vacas lecheras							
Número de explotaciones informantes	8	—	1	2	2	1	2
Número de vacas lecheras	(52)	(—)	(3)	(13)	(14)	(15)	(7)
Otros vacunos y terneros							
Número de explotaciones informantes	7	1	—	2	1	1	2
Número de vacunos y terneros	(138)	(1)	(—)	(5)	(2)	(3)	(127)
Ganado porcino							
Número de explotaciones informantes	1 757	679	885	140	43	6	4
Número de cerdos	11 378	3 377	5 848	1 179	623	117	234
Aves de corral							
Pollos							
Número de explotaciones informantes	1 915	727	967	161	47	8	5
Número de pollos	35 186	9 618	18 521	3 793	1 774	616	864
Patos							
Número de explotaciones informantes	63	9	34	11	6	1	2
Número de patos	558	56	277	99	16	5	105

SAMOA AMERICANA

Superficie: en hectáreas
(Salvo indicación en contrario)

DATOS DE LOS CENSOS DE 1950 Y 1960

	1950	1960		1950	1960
0 - PRODUCTOR, UNIDAD DE EXPLOTACION Y REGIMEN DE TENENCIA			Cultivos permanentes		
Número y superficie de las explotaciones, por tamaños			Naranjas		
Explotaciones de todos los tamaños			Número de explotaciones informantes	605	512
Número	1 490	2 135	Número de árboles	5 173	3 744
Superficie	6 001	4 662	Límones		
Explotaciones menores de 1,2 ha			Número de explotaciones informantes	333	418
Número	316	853	Número de árboles	2 336	4 098
Superficie	193	561	Arbol del pan		
Explotaciones de 1,2 a menos de 4 ha			Número de explotaciones informantes	1 427	2 035
Número	761	1 043	Número de árboles	637 408	155 303
Superficie	1 602	2 030	Papayas		
Explotaciones de 4 a menos de 20,2 ha			Número de explotaciones informantes	758	843
Número	378	225	Número de árboles	47 843	37 285
Superficie	2 939	1 416	Cacao		
Explotaciones de 20,2 a menos de 40,4 ha			Número de explotaciones informantes	41	880
Número	28	8	Número de árboles	3 172	115 654
Superficie	705	186	3 - GANADO Y AVES DE CORRAL		
Explotaciones de 40,4 ha o más			Ganado vacuno		
Número	7	6	Número de explotaciones informantes	11	10
Superficie	562	469	Número de reses	233	190
Tamaño medio de las explotaciones	4,0	2,2	Ganado porcino		
			Número de explotaciones informantes	1 201	1 757
1 - CULTIVOS - SUPERFICIE			Número de cerdos	9 080	11 378
Cultivos en tierras arables			Pollos		
Caña de azúcar para embardar			Número de explotaciones informantes	1 337	1 915
Número de explotaciones informantes	537	987	Número de pollos	28 011	35 186
Superficie	48	38			

Fecha del censo y período de referencia

La enumeración de las zonas de agricultura migratoria dio comienzo el 1 de junio de 1960 y terminó a mediados de julio. La enumeración de las zonas de cultivo estable empezó el 15 de julio y fue ultimada a finales de septiembre de 1960. La enumeración del distrito Sibú (rural) se llevó a cabo en septiembre y octubre de 1961.

Los datos del censo se refieren a la campaña agrícola 1959/60 para todos los distritos, con excepción del Sibú (rural) en que se refieren al año agrícola 1960/61.

Método de acopio y elaboración de los datos

El censo agropecuario de Sarawak se levantó por muestreo. Como marco para la selección de la muestra se empleó una lista de las explotaciones de tipo familiar, lista basada en la de viviendas preparada para el censo de población. Se encargó a los enumeradores que formularan tres preguntas adicionales, a saber:

1. ¿Se cría alguna cabeza de ganado en la explotación?
2. ¿Cuántos acres se explotan?
3. ¿Cuál es el cultivo principal?

Las respuestas a estas preguntas permitieron preparar la lista de explotaciones de tipo familiar.

En las zonas de agricultura estable, la estratificación de las explotaciones se llevó a cabo con arreglo al tamaño de éstas y al cultivo principal. Las clases de tamaño fueron las siguientes:

- a) menores de 5 acres;
- b) de 5 a menos de 10 acres;
- c) de 10 a menos de 25 acres;
- d) de 25 a menos de 100 acres;
- e) de 100 acres o más;
- f) explotaciones sin tierras.

¹ Por dificultades de acceso, el censo no comprendió partes de los distritos de Kapit, Baram y Limbang. También quedaron excluidas algunas zonas del distrito de Lubok Antu.

En cada uno de los estratos se ordenaron las explotaciones de tipo familiar con arreglo al cultivo principal de la finca, v.gr., arroz, caucho, coco. Se consideró cultivo principal el que ocupaba la mayor extensión; en el caso de que un mismo terreno lo ocupara más de un cultivo se consideró principal al permanente o al más económico de los dos.

Se tomó una muestra aleatoria sistemática de las clases de tamaño (a), (b), (c), (d) y (f) cuyas fracciones de muestreo fueron: 1/20 para (a) y (f); 1/10 para (b); 1/5 para (c) y 1/2 para (d). La clase (e) fue objeto de enumeración completa.

Tratándose de las zonas de agricultura migratoria se tomó un muestreo sistemático por conglomerados de las explotaciones. El tamaño del conglomerado fue de cinco puertas de «longhouses»² con una fracción de muestreo de 1/8 en las divisiones primera, segunda y tercera y de 1/6 en las divisiones cuarta y quinta (el territorio está dividido en cinco divisiones administrativas).

Para la enumeración se hizo uso de dos distintos cuestionarios: uno para la agricultura estable y el otro para las zonas de agricultura migratoria.

Alcance y definición de los conceptos

0 - PRODUCTOR, UNIDAD DE EXPLOTACIÓN Y RÉGIMEN DE TENENCIA

Unidad de explotación

Se consideró unidad de explotación agrícola toda casa dedicada a la producción agrícola. Se consideró producción agrícola la de cultivos extensivos como arroz, maíz, caucho, cocos, etc., y la producción de ganados y productos pecuarios. Quedaron excluidas del censo los hogares censales que explotaban menos de medio acre. A efectos del censo se consideró *hogar censal* «una persona o grupo de personas que viven como

² Las «longhouses» son residencias de algunas tribus en el país. Cada «longhouse» tiene varias habitaciones separadas que a veces llegan a sumar 40, en cada una de las cuales vive una familia.

unidad económica única.» Así, las tierras trabajadas en una explotación de tipo familiar no se limitaron a las trabajadas por el jefe del hogar censal exclusivamente, sino que comprendieron también todas las trabajadas por otros miembros de dicho hogar censal. Se excluyeron del censo las explotadas en sociedad con otros hogares censales o bien las explotadas en común por toda la comunidad.

Régimen de tenencia

Los datos sobre este concepto se refieren exclusivamente a la agricultura estable.

El concepto *superficie propiedad del productor o que éste posee a modo de propietario* comprende las tierras sobre las que tiene título de propiedad cualquier miembro de la familia y, por consiguiente, el derecho a determinar la naturaleza y alcance de su disfrute, así como el derecho de transferencia. Comprende, asimismo, las tierras explotadas a modo de propietario aun sin título de propiedad. En esta categoría se incluyen los derechos consuetudinarios nativos, la tenencia hereditaria, etc.

La *superficie tomada en arrendamiento* comprende la arrendada por una cantidad fija en efectivo o en especie o en ambos, así como la dada en arrendamiento por parte del producto, a cambio de prestación de servicios y las tierras explotadas gratuitamente (sin pago de renta).

1 - APROVECHAMIENTO DE LA TIERRA

Los datos sobre este concepto se refieren exclusivamente a las zonas de agricultura estable.

Tierras arables

Comprenden las tierras de cultivos temporales y en barbecho (es decir, las que han permanecido en descanso durante un mínimo de tres años).

Tierras dedicadas a cultivos permanentes

Comprende la superficie dedicada a cultivos que ocupan la tierra más de un año y que dan cosechas consecutivas sin necesidad de ser replantadas.

Tierras de pastoreo

Comprende praderas y pastos, independientemente de que se atienda al cuidado o manteni-

miento de las tierras por el productor (como siembra, abonado, etc.) o no.

Montes o bosques

Comprende los terrenos reservados para acopio de madera de construcción, madera corriente y otros productos forestales, naturales o plantados. También comprende los terrenos que han permanecido ociosos durante más de tres años.

Toda otra clase de tierras

Comprende la superficie que forma parte de la explotación pero que no se dedica a fines agrícolas como pantanos, solares, secaderos, ahumaderos, baldíos, etc.

A efectos de clasificación del aprovechamiento de las tierras, tratándose de cultivos permanentes y temporales que crecen juntos, la superficie total se asignó a los cultivos permanentes o temporales, teniendo en cuenta cuáles ocupaban más del 50 por ciento de la superficie de cultivo mixto.

2 - CULTIVOS

En los conceptos « otros cultivos temporales » y « otros cultivos permanentes » sólo se han mencionado los cultivos que ocupaban en la explotación como mínimo un décimo de acre.

3 - GANADO Y AVES DE CORRAL

Sólo se enumeraron los animales pertenecientes al productor y empleados exclusivamente para fines agrícolas. Los pertenecientes a más de una explotación se consideraron pertenecientes a aquella que normalmente atendía a su cuidado.

4 - PERSONAL OCUPADO EN LA AGRICULTURA

La información se refiere a los productores y miembros de la casa de éstos empleados en trabajos agrícolas en la explotación.

No se consideraron trabajos agrícolas las faenas domésticas, como la cocina, el lavado, etc.

5 - POBLACIÓN DE LAS EXPLOTACIONES AGRÍCOLAS

Se limita ésta a los miembros del hogar censal del productor que normalmente viven en la misma casa y forman parte de la misma unidad económica. De esta categoría fueron excluidos los visi-

SARAWAK

tantes y huéspedes o personas que estaban en las explotaciones pero vivían a título de unidad separada.

6 - FUERZA MOTRIZ Y MAQUINARIA AGRÍCOLA Y MEDIOS GENERALES DE TRANSPORTE

Entre los medios generales de transporte figuran exclusivamente los principales medios empleados

para el transporte de los productos agrícolas para la venta fuera de la explotación.

* * *

FUENTE: Sarawak. *Census of agriculture, 1960*
(En ciclostilo).

SARAWAK

No clasificado de acuerdo con el tamaño de la explotación

Superficie: en hectáreas
(Salvo indicación en contrario)

0 - PRODUCTOR, UNIDAD DE EXPLOTACION Y REGIMEN DE TENENCIA

Número y superficie de las explotaciones

Número 81 731
De éstas, explotaciones de cultivo estable:
Número 44 712
Superficie 240 676

Número y superficie de las explotaciones según el régimen de tenencia¹

Explotadas con arreglo a una sola forma de tenencia

Propiedad del productor o que éste posee a modo de propietario

Número 38 404
Superficie 226 974

Tomadas en arrendamiento

Número 1 564
Superficie 2 258

Explotadas con arreglo a más de una forma de tenencia

Número 2 303
Superficie 11 444

1 - APROVECHAMIENTO DE LA TIERRA

Aprovechamiento de la tierra en las explotaciones

Tierras arables

Número de explotaciones informantes² ... 22 017
Superficie 54 302

Tierras de cultivos permanentes

Número de explotaciones informantes 37 542
Superficie 153 868

Tierras de pastoreo

Número de explotaciones informantes 527
Superficie 3 074

Montes o bosques

Número de explotaciones informantes 9 178
Superficie 23 438

Toda otra clase de tierras

Número de explotaciones informantes 15 330
Superficie 5 994

2 - CULTIVOS - SUPERFICIE

Cultivos en tierras arables

Arroz

Número de explotaciones informantes 53 620
Superficie 70 450³

Maíz

Número de explotaciones informantes 18 018
Superficie 4 621

Lágrimas de Job

Número de explotaciones informantes 6 141
Superficie 1 080

Soja (soya)

Número de explotaciones informantes 420
Superficie 70

Yuca (casabe o mandioca)

Número de explotaciones informantes 11 069
Superficie 1 781

Batatas (camotes)

Número de explotaciones informantes 271
Superficie 76

Maní (cacahuete)

Número de explotaciones informantes 204
Superficie 21

Tabaco

Número de explotaciones informantes 1 361
Superficie 417

Hortalizas

Número de explotaciones informantes 8 912
Superficie 807

Otros cultivos temporales

Número de explotaciones informantes 3 458
Superficie 639

Cultivos permanentes

Cítricos

Número de explotaciones informantes 2 109
Superficie 501

Bananos

Número de explotaciones informantes 6 445
Superficie 951

Piñas

Número de explotaciones informantes 3 162
Superficie 490

Otros árboles frutales

Número de explotaciones informantes 9 225
Superficie 2 037

Pimienta

Número de explotaciones informantes 9 532
Superficie (total) 2 904

Arboles en edad productiva

Número de explotaciones informantes . 6 269
Superficie (1 912)

Arboles en edad no productiva

Número de explotaciones informantes . 5 750
Superficie (992)

Café

Número de explotaciones informantes 2 276
Superficie 514

Coco

Número de explotaciones informantes 6 427
Superficie 12 679

Caucho

Número de explotaciones informantes 56 083
Superficie (total) 179 027

Arboles en edad productiva

Superficie (100 886)

Arboles en edad no productiva

Superficie (78 141)

Kapok o ceiba

Número de explotaciones informantes 128
Superficie 41

Palma de sagú

Número de explotaciones informantes 5 611
Superficie 16 687

Otros cultivos permanentes

Número de explotaciones informantes 2 818
Superficie 831

¹ No comprende información sobre 2,441 explotaciones sin tierras. - ² Explotaciones que informaron sobre cultivos temporales. - ³ Según estimaciones oficiales ajustadas, inclusive las relativas a aquellas partes de los distritos que no están incluidos en el censo, la superficie de las tierras dedicadas al cultivo del arroz es de 97,000 ha.

Superficie: en hectáreas
(Salvo indicación en contrario)

SARAWAK
No clasificado de acuerdo
con el tamaño de la explotación

3 - GANADO Y AVES DE CORRAL

Ganado vacuno

Número de explotaciones informantes	1 448
Total de reses	8 441
Reses menores de 2 años	2 779
Machos	(1 205)
Hembras	(1 574)
Reses de 2 años o más	5 662
Machos	(1 535)
Hembras	(4 127)

Búfalos

Número de explotaciones informantes	1 520
Total de búfalos	6 742
Menores de 3 años	2 326
Machos	(926)
Hembras	(1 400)
De 3 años o más	4 416
Machos	(1 317)
Hembras	(3 099)

Ganado caprino

Número de explotaciones informantes	2 087
Total de cabras	10 057

Ganado porcino

Número de explotaciones informantes	43 384
Total de cerdos	165 076
Cerdos menores de 6 meses	(68 422)
Cerdos para la cría de 6 meses o más	(56 562)
Otros cerdos de 6 meses o más	(40 092)

Gallinas

Número de explotaciones informantes	74 938
Número de gallinas	1 064 288

Patos

Número de explotaciones informantes	9 444
Número de patos	71 563

Gansos

Número de explotaciones informantes	1 167
Número de gansos	3 307

4 - PERSONAL OCUPADO EN LA AGRICULTURA

Personas empleadas en trabajos agrícolas en la explotación

Número de explotaciones informantes	76 438
Productores y miembros de su casa no remunerados	232 471

5 - POBLACION DE LAS EXPLOTACIONES AGRICOLAS

Productores y miembros del hogar censal del productor

Total de personas	477 418
Varones	(238 727)
Hembras	(238 691)
Menores de 12 años	195 227
Varones	(99 872)
Hembras	(95 355)
De 12 años o más	282 191
Varones	(138 855)
Hembras	(143 336)

6 - FUERZA MOTRIZ Y MAQUINARIA AGRICOLA Y MEDIOS GENERALES DE TRANSPORTE

Uso y fuente de energía en las explotaciones

Número de explotaciones que han declarado emplear:

Energía animal	524
Energía mecánica	22
Energía humana solamente	81 185

Medios empleados para transportar los productos de las explotaciones al primer lugar de ventas

Número de explotaciones en que el transporte se efectúa principalmente

A pie	12 193
En bicicleta	2 139
En vehículos de motor	5 856
Por medios de transporte acuático	31 199

Superficie: en hectáreas
(Salvo indicación en contrario)

CLASIFICACION POR TAMAÑOS
CON ARREGLO A LA SUPERFICIE TOTAL
DE LA EXPLOTACION¹

SARAWAK
Clasificado de acuerdo
con el tamaño de la explotación

	Explotaciones de todos los tamaños	Explotaciones sin tierras	Menores de 2 ha	De 2 a menos de 4 ha	De 4 a menos de 10,1 ha	De 10,1 a menos de 40,5 ha	De 40,5 ha o más
			Menores de 5 acres	De 5 a menos de 10 acres	De 10 a menos de 25 acres	De 25 a menos de 100 acres	De 100 acres o más
0 - PRODUCTOR, UNIDAD DE EXPLOTACION Y REGIMEN DE TENENCIA							
Número y superficie de las explotaciones							
Número	81 731	3 079	27 780	23 163	20 778	6 661	270
Distribución porcentual	100,0	3,8	34,0	28,3	25,4	8,2	0,3
De éstas, explotaciones de cultivo estable:							
Número	44 712	2 441	11 052	11 479	13 900	5 618	222
Distribución porcentual	100,0	5,5	24,7	25,7	31,0	12,6	0,5
Superficie	240 676	—	12 282	33 343	86 905	92 713	15 433
Distribución porcentual	100,0	—	5,1	13,9	36,1	38,5	6,4
1 - APROVECHAMIENTO DE LA TIERRA							
Aprovechamiento de la tierra en las explotaciones							
Tierras arables							
Número de explotaciones informantes ²	22 017	—	6 028	6 683	7 126	2 133	47
Superficie	54 302	—	4 891	8 548	16 474	21 256	3 133
Tierras dedicadas a cultivos permanentes							
Número de explotaciones informantes	37 542	—	7 782	10 452	13 534	5 562	212
Superficie	153 868	—	6 184	20 789	58 794	58 764	9 337
Tierras de pastoreo							
Número de explotaciones informantes	527	—	72	30	181	213	31
Superficie	3 074	—	28	18	425	1 514	1 089
Montes o bosques							
Número de explotaciones informantes	9 178	—	1 067	2 522	3 812	1 708	69
Superficie	23 438	—	627	2 986	9 157	8 923	1 745
Toda otra clase de tierras							
Número de explotaciones informantes	15 330	—	3 930	3 747	5 394	2 168	91
Superficie	5 994	—	552	1 002	2 055	2 256	129
3 - GANADO Y AVES DE CORRAL							
Ganado vacuno							
Número de explotaciones informantes	1 448	52	340	284	484	251	37
Número de reses	8 441	187	2 367	1 259	2 366	1 897	365
Búfalos							
Número de explotaciones informantes	1 520	8	226	437	577	263	9
Número de búfalos	6 742	72	913	1 639	2 440	1 578	100
Ganado caprino							
Número de explotaciones informantes	2 087	78	484	502	724	275	24
Número de cabras	10 057	941	1 509	2 167	3 845	1 338	257
Ganado porcino							
Número de explotaciones informantes	43 384	902	13 634	13 140	11 622	3 902	184
Número de cerdos	165 076	2 968	43 039	40 977	43 293	19 158	15 641
Gallinas							
Número de explotaciones informantes	74 938	2 263	24 866	21 813	19 507	6 233	256
Número de gallinas	1 064 288	28 638	298 934	281 120	314 005	131 497	10 094
Patos							
Número de explotaciones informantes	9 444	561	2 576	2 142	2 801	1 313	51
Número de patos	71 563	3 840	20 559	14 904	20 605	11 096	559
Gansos							
Número de explotaciones informantes	1 167	97	323	274	321	135	17
Número de gansos	3 307	269	904	839	867	372	56

¹ En el caso de la agricultura migratoria, la superficie cultivada en la temporada de 1959/60 se consideró la superficie total de la explotación. — ² Explotaciones que informaron sobre cultivos temporales.

Fecha del censo y período de referencia

La enumeración censal dio comienzo en noviembre de 1959 y se terminó en dicho mes.

Toda la información, excepto los datos sobre aprovechamiento de tierras y cultivos, se refiere a la fecha de la enumeración. Las cifras sobre aprovechamiento de las tierras y cultivos se refieren al año agrícola noviembre de 1958 a octubre de 1959.

Método de acopio y elaboración de los datos

El censo agropecuario se llevó a cabo por enumeración completa.

En diciembre de 1959 se habían recibido la mayoría de los cuestionarios censales. Una vez corregidos y codificados, los cuestionarios se enviaron a los Países Bajos para ser sometidos a tabulación mecánica a cargo de una empresa privada.

Alcance y definición de los conceptos

0 - PRODUCTOR, UNIDAD DE EXPLOTACIÓN Y RÉGIMEN DE TENENCIA

Unidad de explotación

No se dio ninguna definición explícita de explotación. Cabe suponer, sin embargo, en general, que una explotación está compuesta por todas las tierras dedicadas a la producción agrícola bajo la administración de un productor. En unos cuantos casos en que las explotaciones estaban constituidas por dos o más unidades agrícolas independientes, cada una de ellas fue considerada una explotación aparte. El censo agrícola comprendió las siguientes explotaciones:

1. Todas las enclavadas en la «zona de ocupación normal»¹ de una superficie mínima de 0,12 ha de tierras agrícolas.

¹ Zona en que existía un sistema de tráfico que funcionaba regularmente entre los núcleos de población.

2. De las de menos de 0,12 ha de tierras agrícolas, sólo las que levantaban cultivos para la venta o tenían un mínimo de dos vacas, dos cerdos o cien pollos si la mayor parte de sus productos pecuarios (leche, carne, huevos, etc.) se destinaba a la venta.
3. Las enclavadas en las regiones de «zonas escasamente pobladas»² en que la agricultura se practicaba normalmente y en escala razonable siempre que se cumplieran las condiciones (1) y (2) antes citadas.

La *ocupación principal del productor* se consideró aquélla a que dedicaba la mayor parte de sus jornadas de trabajo.

Régimen de tenencia

La *superficie propiedad del productor o que éste posee a modo de propietario* comprende las tierras propiedad del productor y las sujetas a arriendo a largo plazo.

La *superficie tomada en arrendamiento* comprende las arrendadas por particulares o por el Estado. En esta categoría se incluyó también la superficie en régimen de aparcería.

La *superficie explotada con arreglo a otras formas simples de tenencia* comprende las tierras del Estado o de particulares por cuyo disfrute no se paga renta.

1 - APROVECHAMIENTO DE LA TIERRA

Tierras arables

Comprende la superficie total en que se plantaron y produjeron cultivos temporales en el año agrícola 1958/59.

Tierras dedicadas a cultivos permanentes

Se refiere a la superficie total ocupada por caña de azúcar, árboles frutales, piñas, bananas,

² Zona en que no existía ningún sistema de tráfico regular entre los núcleos de población.

plátanos, café, cacao, coco y palmas aceiteras. No comprende la superficie ocupada por bananeros o plátanos como cultivos intermedios o como sombraje de cultivos permanentes.

Pastos

Comprende la superficie de gramíneas para forraje y las de *kudzu* no empleadas para cobertura en otros cultivos.

Toda otra clase de tierras

Comprende la superficie no plantada ni cultivada en el anterior año agrícola (v.gr., tierras en barbecho, pantanos, matorrales, etc.). En esta categoría se incluyen también los terrenos que radican en torno a la casa que no se cultivaron en absoluto o que en último término se dedicaron al cultivo de hortalizas o flores.

2 - CULTIVOS

La superficie total se atribuyó a la superficie de cultivo resultante de la plantación o recolección sucesiva en la misma superficie física durante el año agrícola 1958/59. Tratándose de cultivos mixtos, la superficie se dividió en partes iguales entre los distintos cultivos que constituían la mezcla. Sin embargo, si esta superficie fue inferior a 0,08 ha, la totalidad de la superficie se asignó al cultivo más importante. Las cifras de producción se estimaron a base de la superficie agrícola enumerada y de una estimación del rendimiento. Tratándose de pequeñas explotaciones, las estimaciones de rendimiento corrieron a cargo de los oficiales de extensión. En el caso de

NOTA: En el cuadro «Clasificado de acuerdo con el tamaño de la explotación» se ha incluido toda la información que contiene el Informe Nacional, por lo que se ha omitido un cuadro separado no clasificado con arreglo a dicho criterio.

grandes explotaciones, las establecieron los propios productores.

3 - GANADO Y AVES DE CORRAL

Los datos sobre ganado y aves de corral se refieren al número de animales propiedad del productor o de otras personas que vivían en la explotación.

4 - PERSONAL OCUPADO EN LA AGRICULTURA

Los datos se refieren a personas de 15 años o más que trabajaban en la explotación, incluso el productor, miembros de la casa de éste y personas que trabajaban permanentemente en la explotación remuneradas.

5 - POBLACIÓN DE LAS EXPLOTACIONES AGRÍCOLAS

Los datos se refieren a las personas de todas las edades que vivían en la explotación en la fecha de la enumeración.

6 - FUERZA MOTRIZ Y MAQUINARIA AGRÍCOLA Y MEDIOS GENERALES DE TRANSPORTE

La información se refiere a la maquinaria agrícola utilizada en la explotación en la fecha de la enumeración. Se incluyeron las máquinas que estaban en reparación en dicha fecha si existía el propósito de volver a utilizarlas.

* * *

FUENTE: Surinam. Ministerie van Landbouw, *Suriname in Cijfers No. 16, Tweede landbouwtelling Suriname, November 1959. Veeteelt en Visserij in samenwerking met het Algemeen Bureau voor de Statistiek.* Paramaribo.

Superficie: en hectáreas
 Producción: en toneladas métricas
 (Salvo indicación en contrario)

CLASIFICACION POR TAMAÑOS CON ARREGLO A

	Explotaciones de todos los tamaños	Menores de 1 ha ¹	De 1 a menos de 2 ha	De 2 a menos de 3 ha	De 3 a menos de 4 ha	De 4 a menos de 5 ha	De 5 a menos de 10 ha
0 - PRODUCTOR, UNIDAD DE EXPLOTACION Y REGIMEN DE TENENCIA							
Número y superficie de las explotaciones							
Número	16 239	3 205	4 431	2 557	1 861	1 131	1 925
Distribución porcentual	100,0	19,7	27,3	15,7	11,5	7,0	11,9
Superficie	105 832	1 810	6 133	5 933	6 158	4 861	12 939
Distribución porcentual	100,0	1,7	5,8	5,6	5,8	4,6	12,2
Fragmentación							
Número de parcelas en las explotaciones informantes	27 065	3 806	5 974	4 157	3 310	2 245	4 575
Promedio de parcelas por explotación	1,7	1,2	1,3	1,6	1,8	2,0	2,4
Número de explotaciones compuestas de:							
1 parcela	9 341	2 641	3 127	1 359	888	435	528
2-3 parcelas	5 968	552	1 279	1 123	863	603	1 056
4-5 parcelas	759	4	23	73	101	87	299
6-9 parcelas	154	—	1	2	9	6	40
10 parcelas o más	9	—	1	—	—	—	2
Edad del productor							
Número de productores:							
Menores de 35 años de edad	4 272	875	1 269	683	484	315	442
De 35 a 44 años de edad	3 501	505	781	551	475	271	588
De 45 a 54 años de edad	3 384	614	869	507	411	252	445
De 55 a 65 años de edad	3 044	720	876	487	299	177	282
De 65 años o más	2 038	491	636	329	192	116	168
Ocupación principal del productor							
Número de productores cuya ocupación principal es la agricultura	12 439	2 109	3 339	2 020	1 456	937	1 628
Número de productores cuya ocupación principal es ajena a la agricultura	3 800	1 096	1 092	537	405	194	297
Condición jurídica del productor							
Fincas explotadas por:							
Personas naturales							
Número	16 154	3 200	4 425	2 554	1 857	1 130	1 917
Superficie	71 248	1 807	6 125	5 926	6 145	4 856	12 880
Corporaciones							
Número	19	—	—	—	—	—	—
Superficie	20 511	—	—	—	—	—	—
Estado							
Número	23	2	2	1	2	1	4
Superficie	3 309	1	3	2	7	5	27
Otros							
Número	43	3	4	2	2	—	4
Superficie	10 764	2	5	4	7	—	31
Número y superficie de las explotaciones, según el régimen de tenencia							
Explotadas con arreglo a una sola forma de tenencia							
Propiedad del productor o que éste posee a modo de propietario							
Número	2 959	315	588	455	308	292	517
Superficie	47 878	162	801	1 074	1 012	1 241	3 434
Tomadas en arrendamiento							
Número	8 478	2 003	2 981	1 491	1 065	436	415
Superficie	19 495	1 213	4 185	3 393	3 480	1 877	2 759
Explotadas con arreglo a otras formas de tenencia simples							
Número	1 723	724	435	157	112	87	166
Superficie	3 677	325	527	351	375	359	1 052
Explotadas con arreglo a más de una forma de tenencia							
Número	3 071	155	427	454	376	316	827
Superficie	34 782	111	620	1 115	1 292	1 384	5 693
Superficie de las explotaciones según el régimen de tenencia							
Propiedad del productor o que éste posee a modo de propietario							
Número	69 064	180	902	1 340	1 394	1 804	5 849
Tomada en arrendamiento	30 162	1 285	4 597	4 083	4 231	2 495	5 203
Explotada con arreglo a otras formas de tenencia	6 606	345	634	509	534	562	1 887

¹ Comprende datos sobre ocho explotaciones sin tierras.

A SUPERFICIE TOTAL DE LA EXPLOTACION

Clasificado de acuerdo con el tamaño de la explotación

De 10 a menos de 20 ha	De 20 a menos de 50 ha	De 50 a menos de 100 ha	De 100 a menos de 200 ha	De 200 a menos de 500 ha	De 500 a menos de 1 000 ha	De 1 000 ha o más	
729	261	53	26	30	22	8	0 - PRODUCTOR, UNIDAD DE EXPLOTACION Y REGIMEN DE TENENCIA
4,5	1,6	0,3	0,2	0,2	0,1	—	Número y superficie de las explotaciones
9 105	7 325	3 518	3 478	10 918	14 277	19 377	Número
8,6	6,9	3,3	3,3	10,3	13,6	18,3	Distribución porcentual
							Superficie
							Distribución porcentual
							Fragmentación
1 999	605	158	57	97	64	18	Número de parcelas en las explotaciones in-
2,7	2,3	3,0	2,2	3,2	2,9	2,3	formantes
							Promedio de parcelas por explotación
							Número de explotaciones compuestas de:
221	84	18	10	14	13	3	1 parcela
310	135	22	14	5	2	4	2-3 parcelas
128	31	7	—	4	2	—	4-5 parcelas
67	11	4	2	6	5	1	6-9 parcelas
3	—	2	—	1	—	—	10 parcelas o más
							Edad del productor
							Número de productores:
123	53	10	1	10	7	—	Menores de 35 años de edad
227	70	15	9	5	4	—	De 35 a 44 años de edad
193	60	13	5	5	5	5	De 45 a 54 años de edad
126	46	8	8	8	5	2	De 55 a 65 años de edad
60	32	7	3	2	1	1	De 65 años o más
							Ocupación principal del productor
							Número de productores cuya ocupación prin-
633	214	39	18	21	18	7	cipal es la agricultura
96	47	14	8	9	4	1	Número de productores cuya ocupación prin-
							cipal es ajena a la agricultura
							Condición jurídica del productor
							Fincas explotadas por:
							Personas naturales
721	256	48	21	19	5	1	Número
9 013	7 157	3 128	2 766	6 458	3 285	1 702	Superficie
—	—	—	3	2	9	5	Corporaciones
—	—	—	440	933	6 231	12 907	Número
							Superficie
3	2	2	2	—	1	1	Estado
32	84	158	272	—	500	2 218	Número
							Superficie
5	3	3	—	9	7	1	Otros
61	83	233	—	3 527	4 261	2 550	Número
							Superficie
							Número y superficie de las explotaciones, según el régimen de tenencia
							Explotadas con arreglo a una sola forma de tenencia
							Propiedad del productor o que éste posee a modo de propietario
271	119	35	13	23	18	5	Número
3 296	3 298	2 354	1 825	7 978	11 587	9 816	Superficie
							Tomadas en arrendamiento
67	17	1	—	1	1	—	Número
830	498	50	—	450	760	—	Superficie
							Explotadas con arreglo a otras formas de tenencia simples
35	5	2	—	—	—	—	Número
395	151	142	—	—	—	—	Superficie
							Explotadas con arreglo a más de una forma de tenencia
356	120	15	13	6	3	3	Número
4 584	3 378	972	1 653	2 489	1 950	9 561	Superficie
							Superficie de las explotaciones según el régimen de tenencia
5 746	5 542	3 073	3 348	10 465	12 734	16 687	Propiedad del productor o que éste posee a modo de propietario
2 610	1 400	208	127	450	783	2 690	Tomada en arrendamiento
750	381	238	3	3	760	—	Explotada con arreglo a otras formas de tenencia

Superficie: en hectáreas
 Producción: en toneladas métricas
 (Salvo indicación en contrario)

CLASIFICACION POR TAMAÑOS CON ARREGLO A

	Explotaciones de todos los tamaños	Menores de 1 ha ¹	De 1 a menos de 2 ha	De 2 a menos de 3 ha	De 3 a menos de 4 ha	De 4 a menos de 5 ha	De 5 a menos de 10 ha
1 - APROVECHAMIENTO DE LA TIERRA							
Aprovechamiento de la tierra en las explotaciones							
Tierras arables ²							
Número de explotaciones informantes.....	15 049	2 893	4 190	2 408	1 673	1 057	1 814
Superficie	28 543	1 049	3 360	2 820	2 657	2 226	5 325
Tierras de cultivos permanentes ³							
Superficie	9 344	184	517	490	477	335	854
Pastos							
Número de explotaciones informantes.....	2 280	139	412	304	358	211	493
Superficie	5 722	20	115	148	264	217	939
Toda otra clase de tierras							
Superficie	62 223	558	2 140	2 475	2 761	2 083	5 822
2 - CULTIVOS - SUPERFICIE Y PRODUCCION							
Cultivos en tierras arables							
Arroz							
Número de explotaciones informantes.....	13 800	2 559	3 911	2 218	1 457	981	1 726
Superficie	28 547	928	3 074	2 560	2 463	2 104	5 109
Producción	78 693
Maíz							
Número de explotaciones informantes.....	1 296	84	251	265	228	108	186
Superficie	610	10	54	74	80	58	108
Producción	1 032
Soja (soya)							
Número de explotaciones informantes.....	545	54	211	177	43	22	24
Superficie	142	5	30	29	11	3	6
Producción	101
Otras leguminosas							
Número de explotaciones informantes.....	1 050	75	193	157	137	75	213
Superficie	303	6	26	30	25	15	51
Producción	175
Yuca (casabe o mandioca)							
Número de explotaciones informantes.....	2 333	513	731	378	329	135	147
Superficie	290	42	94	57	49	17	16
Producción	2 332
Batatas (camotes)							
Número de explotaciones informantes.....	407	73	123	64	53	33	36
Superficie	35	4	8	4	6	4	3
Producción	335
Otros cultivos de tubérculos y raíces							
Número de explotaciones informantes.....	244	37	82	35	41	18	19
Superficie	23	3	6	3	3	3	2
Producción	107
Caña de azúcar							
Número de explotaciones informantes.....	118	16	25	25	15	9	17
Superficie total	1 421	1	3	3	1	1	1
Superficie cosechada.....	1 325	1	3	2	1	—	1
Producción	128 151
Maní (cacahuete)							
Número de explotaciones informantes.....	934	133	284	268	106	48	57
Superficie	328	27	74	104	35	22	33
Producción	325
Repollos							
Número de explotaciones informantes.....	423	30	66	59	49	35	95
Superficie	60	3	6	7	6	4	12
Producción	389

¹ Comprende datos sobre ocho explotaciones sin tierras. - ² Excepto caña de azúcar. - ³ Comprende caña de azúcar.

SURINAM

A SUPERFICIE TOTAL DE LA EXPLOTACION

Clasificado de acuerdo con el tamaño de la explotación

De 10 a menos de 20 ha	De 20 a menos de 50 ha	De 50 a menos de 100 ha	De 100 a menos de 200 ha	De 200 a menos de 500 ha	De 500 a menos de 1 000 ha	De 1 000 ha o más	
							1 - APROVECHAMIENTO DE LA TIERRA
							Aprovechamiento de la tierra en las explotaciones
							Tierras arables ²
676	240	45	19	21	12	1	Número de explotaciones informantes
2 960	1 023	383	80	3 079	3 398	183	Superficie
							Tierras de cultivos permanentes ³
							Superficie
620	269	120	568	447	1 568	2 895	
							Pastos
							Número de explotaciones informantes
206	98	29	10	12	7	1	Superficie
748	752	501	106	813	993	106	
							Toda otra clase de tierras
							Superficie
4 777	5 279	2 514	2 725	6 579	8 317	16 193	
							2 - CULTIVOS - SUPERFICIE Y PRODUCCION
							Cultivos en tierras arables
							Arroz
							Número de explotaciones informantes
654	214	40	13	15	11	1	Superficie
2 787	923	279	52	3 608	4 477	183	Producción
...	
							Maíz
							Número de explotaciones informantes
112	41	7	7	4	3	—	Superficie
117	66	3	13	5	22	—	Producción
...	
							Soja (soya)
							Número de explotaciones informantes
9	1	4	—	—	—	—	Superficie
2	1	55	—	—	—	—	Producción
...	
							Otras leguminosas
							Número de explotaciones informantes
144	37	13	3	1	2	—	Superficie
57	18	70	3	1	1	—	Producción
...	
							Yuca (casabe o mandioca)
							Número de explotaciones informantes
51	36	2	9	2	—	—	Superficie
7	6	1	1	—	—	—	Producción
...	
							Batatas (camotes)
							Número de explotaciones informantes
11	8	1	2	3	—	—	Superficie
2	1	1	1	1	—	—	Producción
...	
							Otros cultivos de tubérculos y raíces
							Número de explotaciones informantes
5	5	—	2	—	—	—	Superficie
3	—	—	—	—	—	—	Producción
...	
							Caña de azúcar
							Número de explotaciones informantes
6	3	—	—	—	—	2	Superficie total
—	—	—	—	—	—	1 411	Superficie cosechada
...	1 317	Producción
							Maní (cacahuete)
							Número de explotaciones informantes
28	6	4	—	—	—	—	Superficie
21	2	10	—	—	—	—	Producción
...	
							Repollos
							Número de explotaciones informantes
40	36	8	3	1	1	—	Superficie
8	10	2	1	1	—	—	Producción
...	

Superficie: en hectáreas
Producción: en toneladas métricas
(Salvo indicación en contrario)

CLASIFICACION POR TAMAÑOS CON ARREGLO A

	Explotaciones de todos los tamaños	Menores de 1 ha ¹	De 1 a menos de 2 ha	De 2 a menos de 3 ha	De 3 a menos de 4 ha	De 4 a menos de 5 ha	De 5 a menos de 10 ha
Tomates							
Número de explotaciones informantes.....	418	43	62	57	42	43	81
Superficie	102	4	10	7	7	10	27
Producción	519
Otras hortalizas							
Número de explotaciones informantes.....	2 273	421	518	317	276	188	315
Superficie	444	55	65	47	44	30	78
Producción	1 648
Cultivos permanentes							
Naranjas							
Número de explotaciones informantes.....	2 758	289	599	481	381	233	415
Superficie (total)	1 159	32	101	78	98	56	123
Superficie de árboles en edad productiva.	(1 040)	(26)	(80)	(65)	(79)	(48)	(101)
Superficie de árboles en edad no productiva	(119)	(6)	(21)	(13)	(19)	(8)	(22)
Número de frutas (en millares)	58 502
Toronjas							
Número de explotaciones informantes.....	157	11	23	8	15	13	25
Superficie (total)	346	1	2	1	1	2	13
Superficie de árboles en edad productiva.	(291)	(1)	(1)	(1)	(1)	(2)	(11)
Superficie de árboles en edad no productiva	(55)	(—)	(1)	(—)	(—)	(—)	(2)
Número de frutas (en millares)	15 167
Otros frutos cítricos							
Número de explotaciones informantes.....	558	53	124	89	101	38	75
Superficie (total)	137	4	13	10	16	9	19
Superficie de árboles en edad productiva.	(113)	(3)	(9)	(8)	(14)	(8)	(15)
Superficie de árboles en edad no productiva	(24)	(1)	(4)	(2)	(2)	(1)	(4)
Número de frutos (en millares)	4 083
Bananos							
Número de explotaciones informantes ⁴	2 803	494	876	529	318	145	261
Superficie de cultivo ⁵	634	34	85	65	48	37	88
Superficie cosechada ⁵	351	26	61	48	27	20	61
Número de racimos	316 000
Plátanos							
Número de explotaciones informantes ⁶	3 120	536	814	514	340	207	393
Superficie de cultivo ⁷	692	44	90	92	74	56	136
Superficie cosechada ⁷	410	28	54	51	38	27	77
Número de racimos	375 000
Piñas							
Número de explotaciones informantes.....	146	16	26	26	34	11	16
Superficie (total)	10	2	1	2	2	1	1
Superficie cosechada	8	1	1	1	2	1	1
Producción	66
Café							
Número de explotaciones informantes.....	913	32	219	206	249	83	78
Superficie (total)	1 880	3	33	36	39	20	28
Superficie de árboles en edad productiva.	(1 439)	(3)	(26)	(28)	(32)	(17)	(25)
Superficie de árboles en edad no productiva	(441)	(—)	(7)	(8)	(7)	(3)	(3)
Producción	500
Cacao							
Número de explotaciones informantes.....	751	22	99	91	91	62	175
Superficie (total)	1 533	2	18	23	16	21	115
Superficie de árboles en edad productiva.	(896)	(2)	(15)	(19)	(10)	(15)	(92)
Superficie de árboles en edad no productiva	(637)	(—)	(3)	(4)	(6)	(6)	(23)
Producción	245

¹ Comprende datos sobre ocho explotaciones sin tierras. — ⁴ No comprende explotaciones con bananos, cultivados exclusivamente como cultivo asociado. — ⁵ Comprende superficies de bananos cultivadas solas, así como asociadas. — ⁶ No comprende explotaciones con plátanos producidos exclusivamente como cultivo asociado. — ⁷ Comprende superficie de plátanos cultivados solas, así como en asociación.

A SUPERFICIE TOTAL DE LAS EXPLOTACIONES

Clasificado de acuerdo con el tamaño de la explotación

De 10 a menos de 20 ha	De 20 a menos de 50 ha	De 50 a menos de 100 ha	De 100 a menos de 200 ha	De 200 a menos de 500 ha	De 500 a menos de 1 000 ha	De 1 000 ha o más	
37	32	12	4	3	2	—	Tomates
14	9	6	2	2	4	—	Número de explotaciones informantes
...	Superficie
...	Producción
126	75	23	8	5	1	—	Otras hortalizas
54	36	22	7	4	2	—	Número de explotaciones informantes
...	Superficie
...	Producción
207	87	25	13	15	10	3	Cultivos permanentes
82	50	50	129	119	207	34	Naranjas
(64)	(44)	(46)	(129)	(119)	(207)	(32)	Número de explotaciones informantes
(18)	(6)	(4)	(—)	(—)	(—)	(2)	Superficie (total)
...	Superficie de árboles en edad productiva
...	Superficie de árboles en edad no productiva
...	Número de frutas (en millares)
16	9	7	9	9	8	4	Toronjas
5	3	11	124	35	103	45	Número de explotaciones informantes
(5)	(3)	(11)	(101)	(31)	(79)	(44)	Superficie (total)
(—)	(—)	(—)	(23)	(4)	(24)	(1)	Superficie de árboles en edad productiva
...	Superficie de árboles en edad no productiva
...	Número de frutas (en millares)
48	12	8	4	1	3	2	Otros frutos cítricos
16	2	6	26	—	12	4	Número de explotaciones informantes
(13)	(2)	(4)	(26)	(—)	(11)	(—)	Superficie (total)
(3)	(—)	(2)	(—)	(—)	(1)	(4)	Superficie de árboles en edad productiva
...	Superficie de árboles en edad no productiva
...	Número de frutas (en millares)
123	33	7	6	3	4	4	Bananos
76	17	13	28	1	54	88	Número de explotaciones informantes ⁴
51	12	5	18	1	18	3	Superficie de cultivo ⁹
...	Superficie cosechada ⁵
...	Número de racimos
199	78	16	11	10	1	1	Plátanos
96	38	8	20	23	13	2	Número de explotaciones informantes ⁶
67	24	4	19	10	11	—	Superficie de cultivo ⁷
...	Superficie cosechada ⁷
...	Número de racimos
10	6	—	1	—	—	—	Piñas
1	—	—	—	—	—	—	Número de explotaciones informantes
1	—	—	—	—	—	—	Superficie (total)
...	Superficie cosechada
...	Producción
21	5	—	2	6	9	3	Café
11	1	—	112	217	867	513	Número de explotaciones informantes
(9)	(1)	(—)	(99)	(164)	(642)	(393)	Superficie (total)
(2)	(—)	(—)	(13)	(53)	(225)	(120)	Superficie de árboles en edad productiva
...	Superficie de árboles en edad no productiva
...	Producción
129	51	7	9	5	7	3	Cacao
138	73	21	94	30	203	779	Número de explotaciones informantes
(107)	(60)	(8)	(58)	(22)	(127)	(361)	Superficie (total)
(31)	(13)	(13)	(36)	(8)	(76)	(418)	Superficie de árboles en edad productiva
...	Superficie de árboles en edad no productiva
...	Producción

Superficie: en hectáreas
Producción: en toneladas métricas
(Salvo indicación en contrario)

CLASIFICACION POR TAMAÑOS CON ARREGLO A

	Explotaciones de todos los tamaños	Menores de 1 ha ¹	De 1 a menos de 2 ha	De 2 a menos de 3 ha	De 3 a menos de 4 ha	De 4 a menos de 5 ha	De 5 a menos de 10 ha
Cocos							
Número de explotaciones informantes.....	6 011	461	1 367	1 092	932	543	988
Superficie (total)	1 631	62	181	193	186	141	346
Superficie de árboles en edad productiva.	(1 227)	(54)	(136)	(133)	(119)	(108)	(267)
Superficie de árboles en edad no productiva	(404)	(8)	(45)	(60)	(67)	(33)	(79)
Número de frutos (en millares)	5 958
Palmas aceiteras							
Número de explotaciones informantes.....	47	1	1	2	6	1	20
Superficie (total)	67	—	—	—	2	—	18
Superficie de árboles en edad productiva.	(44)	(—)	(—)	(—)	(1)	(—)	(14)
Superficie de árboles en edad no productiva	(23)	(—)	(—)	(—)	(1)	(—)	(4)
3 - GANADO Y AVES DE CORRAL							
Caballos y asnos							
Número de explotaciones informantes.....	790	100	112	86	91	79	169
Número de caballos y asnos	977	107	125	99	102	93	202
Ganado vacuno							
Número de explotaciones informantes ⁸	7 725	962	1 767	1 180	1 027	684	1 343
Total de reses	35 088	2 389	5 252	4 182	3 991	3 002	7 441
Machos	12 070	812	1 861	1 540	1 600	1 138	2 725
Toros y bueyes	(5 424)	(261)	(770)	(705)	(806)	(570)	(1 340)
Reses jóvenes.....	(6 646)	(551)	(1 091)	(835)	(794)	(568)	(1 385)
Hembras	23 018	1 577	3 391	2 642	2 391	1 864	4 716
Vacas	(14 443)	(1 013)	(2 145)	(1 705)	(1 516)	(1 168)	(2 972)
Reses jóvenes.....	(8 575)	(564)	(1 246)	(937)	(875)	(696)	(1 744)
Búfalos							
Número de búfalos	198	3	24	12	13	10	23
Ganado ovino, caprino y porcino							
Número de explotaciones informantes.....	4 006	486	783	606	448	376	817
Número de ovinos	3 169	130	366	367	365	386	743
Número de cabras	11 101	1 286	1 911	1 524	1 142	987	2 396
Número de cerdos	6 003	876	788	587	536	495	1 083
Aves de corral							
Número de explotaciones informantes.....	13 045	2 289	3 480	2 118	1 543	940	1 696
Número de pollos	260 862	27 068	51 605	40 007	33 738	22 226	40 850
Número de otras aves de corral	29 103	2 991	6 743	3 912	3 523	2 844	5 274
Abejas							
Número de explotaciones informantes.....	53	4	7	7	7	5	10
Número de colmenas.....	1 289	12	65	502	45	94	240
4 - PERSONAL OCUPADO EN LA AGRICULTURA							
Personas empleadas en trabajos agrícolas en la explotación							
Total de personas.....	38 976	5 034	8 655	5 648	4 462	3 016	5 810
Productores y miembros de sus hogares censales	36 185	5 000	8 599	5 599	4 413	2 990	5 727
Varones de 15 años o más	(15 435)	(1 517)	(3 455)	(2 421)	(1 987)	(1 376)	(2 762)
Hembras de 15 años o más	(20 750)	(3 483)	(5 144)	(3 178)	(2 426)	(1 614)	(2 965)
Personas que trabajan permanentemente en la explotación, remuneradas.....	2 791	34	56	49	49	26	83
Varones de 15 años o más	(2 187)	(26)	(39)	(37)	(39)	(16)	(58)
Hembras de 15 años o más	(604)	(8)	(17)	(12)	(10)	(10)	(25)
5 - POBLACION DE LAS EXPLOTACIONES AGRICOLAS							
Productores y miembros de sus hogares censales	93 044	14 068	21 355	13 728	11 229	7 772	15 115
Varones	(47 615)	(7 108)	(10 996)	(6 887)	(5 752)	(3 979)	(7 817)
Hembras	(45 429)	(6 960)	(10 359)	(6 841)	(5 477)	(3 793)	(7 298)

¹ Comprende datos sobre ocho explotaciones sin tierras. — ⁸ Explotaciones que han informado sobre ganado vacuno y búfalos o ambos.

A SUPERFICIE TOTAL DE LA EXPLOTACION

Clasificado de acuerdo con el tamaño de la explotación

De 10 a menos de 20 ha	De 20 a menos de 50 ha	De 50 a menos de 100 ha	De 100 a menos de 200 ha	De 200 a menos de 500 ha	De 500 a menos de 1 000 ha	De 1 000 ha más	
							Cocos
425	139	32	17	11	3	1	Número de explotaciones informantes
202	96	14	54	22	123	11	Superficie (total)
(160)	(62)	(9)	(40)	(16)	(123)	(—)	Superficie de árboles en edad productiva
(42)	(34)	(5)	(14)	(6)	(—)	(11)	Superficie de árboles en edad no productiva
...	Número de frutos (en millares)
							Palmas aceiteras
14	—	—	1	—	—	1	Número de explotaciones informantes
30	—	—	7	—	—	10	Superficie (total)
(22)	(—)	(—)	(7)	(—)	(—)	(—)	Superficie de árboles en edad productiva
(8)	(—)	(—)	(—)	(—)	(—)	(10)	Superficie de árboles en edad no productiva
							3 - GANADO Y AVES DE CORRAL
							Caballos y asnos
79	51	11	3	4	4	1	Número de explotaciones informantes
101	88	31	6	11	10	2	Número de caballos y asnos
							Ganado vacuno
492	189	39	14	16	8	4	Número de explotaciones informantes ⁸
3 755	2 235	1 391	252	497	453	248	Total de reses
1 170	531	285	46	115	126	121	Machos
(534)	(205)	(104)	(21)	(28)	(27)	(53)	Toros y bueyes
(636)	(326)	(181)	(25)	(87)	(99)	(68)	Reses jóvenes
2 585	1 704	1 106	206	382	327	127	Hembras
(1 618)	(1 071)	(613)	(135)	(230)	(176)	(81)	Vacas
(967)	(633)	(493)	(71)	(152)	(151)	(46)	Reses jóvenes
							Búfalos
9	2	60	25	—	17	—	Número de búfalos
							Ganado ovino, caprino y porcino
349	102	21	5	9	4	—	Número de explotaciones informantes
375	206	62	—	13	156	—	Número de ovinos
1 221	392	60	24	40	118	—	Número de cabras
638	198	427	172	158	45	—	Número de cerdos
							Aves de corral
662	223	39	16	24	13	2	Número de explotaciones informantes
26 102	6 666	4 967	585	6 378	646	24	Número de pollos
2 425	872	192	83	143	91	10	Número de otras aves de corral
							Abejas
7	4	—	1	—	1	—	Número de explotaciones informantes
176	34	—	1	—	120	—	Número de colmenas
							4 - PERSONAL OCUPADO EN LA AGRICULTURA
							Personas empleadas en trabajos agrícolas en la explotación
2 638	1 032	453	271	327	699	931	Total de personas
2 546	929	192	60	70	46	14	Productores y miembros de sus hogares censales
(1 254)	(474)	(95)	(29)	(33)	(24)	(8)	Varones de 15 años o más
(1 292)	(455)	(97)	(31)	(37)	(22)	(6)	Hembras de 15 años o más
92	103	261	211	257	653	917	Personas que trabajan permanentemente en la explotación, remuneradas
(78)	(89)	(241)	(171)	(209)	(505)	(679)	Varones de 15 años o más
(14)	(14)	(20)	(40)	(48)	(148)	(238)	Hembras de 15 años o más
							5 - POBLACION DE LAS EXPLOTACIONES AGRICOLAS
6 575	2 312	401	172	177	117	23	Productores y miembros de sus hogares censales
(3 395)	(1 223)	(192)	(93)	(95)	(66)	(12)	Varones
(3 180)	(1 089)	(209)	(79)	(82)	(51)	(11)	Hembras

Superficie: en hectáreas
 Producción: en toneladas métricas
 (Salvo indicación en contrario)

CLASIFICACION POR TAMAÑOS CON ARREGLO A

	Explotaciones de todos los tamaños	Menores de 1 ha ¹	De 1 a menos de 2 ha	De 2 a menos de 3 ha	De 3 a menos de 4 ha	De 4 a menos de 5 ha	De 5 a menos de 10 ha
6 - FUERZA MOTRIZ Y MAQUINARIA AGRICOLA Y MEDIOS GENERALES DE TRANSPORTE							
Equipo agrícola que se indica en las explotaciones							
Tractores							
Número de explotaciones informantes.....	483	5	14	23	33	47	151
Número de tractores (total)	622	6	15	23	34	50	154
Tractores de ruedas (2 ejes)	468	4	14	21	33	42	137
De menos de 11 cv	(19)	(1)	(—)	(—)	(—)	(4)	(5)
De 11 a menos de 25 cv	(151)	(2)	(6)	(8)	(15)	(14)	(61)
De 25 a menos de 35 cv	(211)	(1)	(7)	(7)	(12)	(21)	(50)
De 35 cv o más	(87)	(—)	(1)	(6)	(6)	(3)	(21)
Tractores de oruga.....	98	2	—	—	—	3	4
De menos de 11 cv	(8)	(1)	(—)	(—)	(—)	(—)	(3)
De 11 a menos de 25 cv	(2)	(—)	(—)	(—)	(—)	(—)	(—)
De 25 a menos de 35 cv	(5)	(—)	(—)	(—)	(—)	(3)	(1)
De 35 cv o más	(83)	(1)	(—)	(—)	(—)	(—)	(—)
Tractores hortícolas	56	—	1	2	1	5	13
Arados y rastras (de tractor).....	789	7	28	50	56	67	205
Arados (de tracción animal).....	1 472	19	198	208	266	199	421
Pulverizadores.....	223	—	1	1	—	2	4
Manuales	(110)	(—)	(1)	(1)	(—)	(2)	(4)
De motor	(113)	(—)	(—)	(—)	(—)	(—)	(—)
Espolvoreadores	81	—	—	—	1	1	4
Manuales	(60)	(—)	(—)	(—)	(1)	(1)	(3)
De motor	(21)	(—)	(—)	(—)	(—)	(—)	(1)
Segadoras.....	45	1	—	—	—	1	11
Combinadas (cosechadoras-trilladoras)	62	1	—	—	—	—	3
De tractor	(9)	(1)	(—)	(—)	(—)	(—)	(3)
De autopropulsión	(53)	(—)	(—)	(—)	(—)	(—)	(—)
Trilladoras	72	5	2	3	2	2	15
Carretas y carretillas.....	1 594	115	193	196	170	156	345
Jeeps	42	—	—	1	2	2	4
Camiones.....	121	4	10	10	3	7	21
Automóviles	136	8	14	14	13	13	26
Lanchas	1 100	38	140	122	62	54	151
Medios empleados para transportar los productos de las explotaciones al primer lugar de venta							
Número de explotaciones en que el transporte se efectúa principalmente:							
A pie	365	145	129	41	21	12	12
En carreta	797	96	153	120	98	79	162
En bicicleta	526	147	145	80	63	33	36
En automóvil.....	933	65	180	167	123	73	168
En camiones	724	38	131	84	110	65	148
En barcos	1 529	100	422	286	184	113	207
8 - ABONOS Y ENMIENDAS							
Aplicación de fertilizantes							
Número de explotaciones que han declarado emplear:							
Estiércol solamente.....	2 432	366	583	375	394	218	356
Abonos inorgánicos solamente	463	43	70	44	63	46	81
Estiércol y abonos inorgánicos	835	127	139	111	101	73	139

¹ Comprende datos sobre ocho explotaciones sin tierras.

LA SUPERFICIE TOTAL DE LA EXPLOTACION

Clasificado de acuerdo con el tamaño de la explotación

De 10 a menos de 20 ha	De 20 a menos de 50 ha	De 50 a menos de 100 ha	De 100 a menos de 200 ha	De 200 a menos de 500 ha	De 500 a menos de 1 000 ha	De 1 000 ha más	
							6 - FUERZA MOTRIZ Y MAQUINARIA AGRICOLA Y MEDIOS GENERALES DE TRANSPORTE
							Equipo agrícola que se indica en las explotaciones
							Tractores
113	44	17	7	11	15	3	Número de explotaciones informantes
124	49	31	9	44	60	23	Número de tractores (total)
106	44	23	4	11	17	12	Tractores de ruedas (2 ejes)
(5)	(3)	(—)	(—)	(—)	(—)	(1)	De menos de 11 cv
(24)	(11)	(4)	(—)	(1)	(4)	(1)	De 11 a menos de 25 cv
(56)	(18)	(9)	(4)	(7)	(10)	(9)	De 25 a menos de 35 cv
(21)	(12)	(10)	(—)	(3)	(3)	(1)	De 35 cv o más
7	2	1	—	33	36	10	Tractores de oruga
(3)	(—)	(—)	(—)	(—)	(1)	(—)	De menos de 11 cv
(—)	(—)	(—)	(—)	(—)	(1)	(1)	De 11 a menos de 25 cv
(—)	(1)	(—)	(—)	(—)	(—)	(—)	De 25 a menos de 35 cv
(4)	(1)	(1)	(—)	(33)	(34)	(9)	De 35 cv o más
11	3	7	5	—	7	1	Tractores hortícolas
156	51	37	4	41	58	29	Arados y rastras (de tractor)
129	29	2	—	—	1	—	Arados (de tracción animal)
13	13	20	19	29	53	68	Pulverizadores
(12)	(12)	(11)	(4)	(14)	(25)	(24)	Manuales
(1)	(1)	(9)	(15)	(15)	(28)	(44)	De motor
4	6	8	3	15	21	18	Espolvoreadores
(3)	(5)	(5)	(3)	(9)	(14)	(16)	Manuales
(1)	(1)	(3)	(—)	(6)	(7)	(2)	De motor
12	9	4	1	—	3	3	Segadoras
1	1	2	—	23	30	1	Combinadas (cosechadoras-trilladoras)
(—)	(1)	(2)	(—)	(—)	(2)	(—)	De tractor
(1)	(—)	(—)	(—)	(23)	(28)	(1)	De autopropulsión
27	9	3	1	2	1	—	Trilladoras
174	75	39	9	41	72	9	Carretas y carretillas
4	2	4	3	5	10	5	Jeeps
26	15	10	5	3	6	1	Camiones
22	11	6	3	2	3	1	Automóviles
143	66	23	18	43	66	174	Lanchas
							Medios empleados para transportar los productos de las explotaciones al primer lugar de venta
							Número de explotaciones en que el transporte se efectúa principalmente:
5	—	—	—	—	—	—	A pie
68	16	5	—	—	—	—	En carreta
14	7	1	—	—	—	—	En bicicleta
99	43	10	2	3	—	—	En automóvil
69	54	10	8	3	3	1	En camiones
116	46	9	6	19	14	7	En barcos
							8 - ABONOS Y ENMIENDAS
							Aplicación de fertilizantes
							Número de explotaciones que han declarado emplear:
97	33	7	1	1	1	—	Estiércol solamente
47	20	6	6	16	14	7	Abonos inorgánicos solamente
60	55	17	4	5	3	1	Estiércol y abonos inorgánicos

Fecha del censo y período de referencia

El censo se levantó el 31 de octubre de 1960.

Por lo que se refiere a los cultivos en tierras arables, excepto la caña de azúcar y la chinchona (quina), los datos se refieren a la superficie plantada en 1960. Los datos sobre cultivos permanentes (excepto chinchona) sobre caña de azúcar, ganado y aves de corral, personal empleado en la agricultura y equipo agrícola se refieren al 31 de octubre de 1960.

Método de acopio y elaboración de los datos

El censo agropecuario comprendió exclusivamente las grandes explotaciones comerciales, es decir, las tenidas en virtud del derecho de ocupación, dominio absoluto u otros derechos en caso de explotarse en gran escala.

La información se acopió mediante cuestionarios enviados por correo. A los oficiales de agricultura y veterinaria se les enviaron notas sobre el modo de rellenar los cuestionarios si venían obligados a prestar ayuda a los productores.

Los 906 cuestionarios obtenidos representaron el 81 por ciento del total de los cursados. Los datos relativos a cinco programas de asentamiento agrícola a cargo de la Corporación Agrícola de Tanganyika se incluyeron en 5 cuestionarios, pero en realidad se referían a 326 explotaciones. Además, se recibió un cuestionario conjunto sobre quince explotaciones administradas por la referida Corporación.

Alance y definición de los conceptos

0 - PRODUCTOR, UNIDAD DE EXPLOTACIÓN Y RÉGIMEN DE TENENCIA

Unidad de explotación

La unidad de explotación agrícola se definió como las tierras dedicadas a la producción agrícola

« ocupadas en virtud del derecho de ocupación o dominio absoluto ». Si bien esta definición excluía taxativamente la inclusión de explotaciones acogidas a otros derechos, éstas se incluyeron, no obstante, siempre que llevaran a cabo tipos extensivos de cultivo. Las explotaciones conjuntas o las explotadas en sociedad se consideraron como una sola explotación. En la superficie total de la explotación se incluyen también los terrenos utilizados por mano de obra africana para levantar cultivos o apacentar el ganado, así como terrenos arrendados a un vecino.

1 - APROVECHAMIENTO DE LA TIERRA*Tierras arables*

Comprende la superficie dedicada a cultivos temporales, los terrenos de cultivo a cargo de jornaleros residentes y las tierras de barbecho. Comprenden, asimismo, las tierras de cultivos no especificados.

Tierras dedicadas a cultivos permanentes

Comprende la superficie ocupada por cultivos arbóreos, como café, acacia, kapok, caucho, etc.

Prados y praderas permanentes

Comprende la superficie de prados naturales empleados para el pastoreo.

Toda otra clase de tierras

Comprende la superficie ocupada por los edificios de la explotación, matorrales sin aclarar, tierras pantanosas, caminos, etc. Es posible que parte de estos terrenos y de los matorrales sin aclarar se emplearan también como tierras de pastoreo.

TANGANYIKA

Grandes explotaciones comerciales

2 - CULTIVOS

En general, tratándose de cultivos mixtos se atribuyó al cultivo principal la superficie total de los terrenos. En unos cuantos casos se plantaron kapok, papaya, nueces de acajú y cocos a lo largo del perímetro de un campo o bien junto con otros cultivos y la superficie se dividió proporcionalmente entre el cultivo principal y el subsidiario. Consecuencia de esto puede ser que la superficie de tales cultivos peque ligeramente por defecto.

3 - GANADO Y AVES DE CORRAL

Los datos se refieren a las cabezas de ganado que había en la explotación, con excepción de

las pertenecientes a mano de obra africana, residente.

4 - PERSONAL OCUPADO EN LA AGRICULTURA

En las cifras se incluyen los propietarios y miembros de su familia, si son obreros remunerados. Tratándose de africanos, los datos comprenden trabajadores permanentes u ocasionales, o ambos.

* * *

FUENTE: Kenia. East African Statistical Department, Tanganyika Unit, *Census of large scale commercial farming in Tanganyika*, Nairobi. June 1961.

TANGANYIKA
Grandes explotaciones comerciales

*No clasificado de acuerdo
con el tamaño de la explotación*

Superficie: en hectáreas

**0 - PRODUCTOR, UNIDAD DE EXPLOTACION
Y REGIMEN DE TENENCIA**

Número y superficie de las explotaciones

Número 1 241¹
Superficie 975 000

1 - APROVECHAMIENTO DE LA TIERRA

Aprovechamiento de la tierra en las explotaciones (superficie)

Tierras arables² 113 000
Tierras de cultivos permanentes 286 000
Prados y praderas permanentes 248 000
Montes o bosques 86 000
Toda otra clase de tierras 242 000

2 - CULTIVOS - SUPERFICIE

Cultivos en tierras arables

Trigo

Superficie 4 003

Arroz

Superficie 708

Mijo y sorgo

Superficie (total) 2 675

Mijo

Superficie (268)

Sorgo

Superficie (2 407)

Maíz

Superficie 15 015

Cebada

Superficie 218

Avena

Superficie 123

Soja (soya)

Superficie 2 039

Patatas (papas)

Superficie 61

Yuca (casabe o mandioca)

Superficie 109

Caña de azúcar

Superficie 7 026

Algodón

Superficie 55

Maní (cacahuete)

Superficie 1 580

Ricino

Superficie 264

Sésamo

Superficie 418

Girasol

Superficie 1 165

Tabaco

Superficie 2 675

Pelitre

Superficie 1 224

Cebollas

Superficie 23

Hortalizas

Superficie 977

Frijoles para semillas

Superficie 7 278

Cultivos de corte para heno

Superficie 3 320

Cultivos permanentes

Arboles frutales

Superficie 440

Nueces de acajú

Superficie 6 493

Papayas

Superficie 1 249

Café

Superficie 9 586

Cacao

Superficie 409

Té

Superficie 5 648

Cocos

Superficie 4 553

Palma de aceite

Superficie 295

Caucho

Superficie 156

Sisal

Superficie 241 583

Kapok o ceiba

Superficie 2 738

Chinchona (quina)

Superficie 119

Acacia

Superficie 13 246

¹ Véase « Método de acopio y elaboración de los datos », página 228. - ² Comprenden 9.380 hectáreas de tierra dedicadas al cultivo a cargo de jornaleros residentes, y 255 hectáreas de cultivos no especificados.

TANGANYIKA
Grandes explotaciones comerciales

*No clasificado de acuerdo
con el tamaño de la explotación*

Superficie: en hectáreas

3 - GANADO Y AVES DE CORRAL (número)

Caballos, mulas y asnos	182
Ganado vacuno	
Total de reses	87 401
Vacas lecheras	(8 260)
Vacas secas	(6 635)
Toros y torillos	(4 717)
Toda otra clase de ganado vacuno	(67 789)
Ganado ovino	20 230
Ganado caprino	10 536
Ganado porcino	3 474
Aves de corral	26 725


4 - PERSONAL OCUPADO EN LA AGRICULTURA

Personas empleadas en trabajos agrícolas en la explotación	
Total de personas	163 292

6 - FUERZA MOTRIZ Y MAQUINARIA AGRICOLA Y MEDIOS GENERALES DE TRANSPORTE

Equipo agrícola que se indica en las explotaciones (número)

Tractores (total)	1 815
Tractores de rueda	(1 437)
Tractores de oruga	(378)
Arados	1 168
Rastras	1 103
Pulverizadores y espolvoreadores	486
Guadañas	194
Combinadas (cosechadoras-trilladoras)	132
Transporte de motor	1 463
Locomóviles	517
Trolleys	10 098



Fecha del censo y período de referencia

El censo agrícola se llevó a cabo por muestreo de las explotaciones de tipo familiar y la enumeración completa de las plantaciones de té, caucho y café. La enumeración del censo por muestreo dio comienzo en septiembre de 1960 y quedó terminada en noviembre del mismo año. La enumeración de las plantaciones se efectuó de abril a noviembre de 1961.

Algunos datos, como por ejemplo, los relativos a ganado y aves de corral, población de las explotaciones agrícolas, etc., se refieren a la fecha del censo. Los datos referentes a los cultivos reflejan la situación durante el año censal; los relativos a la producción se refieren al año anterior.

Método de acopio y elaboración de los datos

El censo por muestreo se llevó a cabo en dos fases: la primera comprendió la enumeración de las 13 provincias del Delta del sudoeste, y la segunda, la de cinco provincias del Delta del este y de nueve del Delta central.

El marco para el censo de muestreo lo constituyeron las listas provinciales en que aparecen los nombres de distritos, aldeas, poblados, el número de explotaciones de tipo familiar y el de habitantes de cada poblado.

Los poblados se consideraron unidades primarias, procediéndose a seleccionar al azar unos 1.600 aproximadamente de las listas antes mencionadas.

En cada poblado, los enumeradores eligieron sistemáticamente al azar 40 explotaciones de tipo familiar (unidades secundarias).

A los enumeradores, después de capacitarlos, se les facilitaron cuestionarios, el nombre y di-

rección de algunos cabezas de familia y tarjetas para anotar los rendimientos de arroz. En general, en un período de siete a diez días los enumeradores terminaron sus entrevistas, llevando a cabo además mediciones de arrozales, y entregaron a los inspectores los cuestionarios censales. Los que se habían llenado satisfactoriamente se remitieron a la Oficina Central para proceder a su tabulación mecánica; en el caso de que fueran defectuosos había de celebrarse una nueva entrevista.

La enumeración completa de las plantaciones de té, café y caucho (excluidas del censo de explotaciones de tipo familiar, aunque hubieran sido seleccionadas) la llevaron a cabo funcionarios de estadística, excepto en las provincias de Lam-Dong, Tuyen-Duc y Long-Khanh, donde se contrataron enumeradores para las entrevistas. Sin embargo, en otros casos, los cuestionarios se enviaron por correo a las plantaciones. La enumeración de éstas quedó terminada en un mes.

Los cuestionarios fueron comprobados y elaborados en la Oficina Central aplicando métodos manuales.

Alcance y definición de los conceptos

0 - PRODUCTOR, UNIDAD DE EXPLOTACIÓN Y RÉGIMEN DE TENENCIA

Las definiciones y conceptos empleados en el censo por muestreo de las explotaciones de tipo familiar y en el de plantaciones no siempre coincidieron. Las diferencias, cuando las hay, se especifican más adelante.

Productor

Es la persona natural o jurídica a la que corresponde la iniciativa y la responsabilidad de la explotación técnica y económica de la finca. Puede explotar la finca directamente o mediante un administrador remunerado. Cuando esta respon-

¹ Del censo de muestreo de explotaciones familiares quedaron excluidas las provincias de Binh-Long, Binh-Tuy, Phuóc-Thành y Phuóc-Long.

VIET-NAM, REPUBLICA DE

sabilidad la compartían varias personas fueron consideradas como un solo productor.

Unidad de explotación

Los datos sobre explotación, tratándose del censo de explotaciones de tipo familiar, se acopiaron por medio de los hogares censales de productores, que se consideraron explotaciones de tipo familiar si el cabeza de familia utilizaba tierras de una extensión mínima de 0,1 ha para la producción agrícola o criaba como mínimo una vaca, un buey, un búfalo, un cerdo o 30 aves (gallinas, gallos o patos). No se consideraron explotaciones agrícolas los establecimientos que producían exclusivamente productos forestales, pescado, o tenían conejos, colmenas y palomas, etc. Los ganados o aves de corral criados con fines agrícolas, sin tierras agrícolas, se consideraron explotación agrícola. La producción agrícola comprendía los cultivos alimenticios o industriales (excepto árboles forestales), frutas, nueces, semillas, viveros de árboles, plantas ornamentales, flores, hortalizas y los productos de origen animal.

Tratándose del censo de plantaciones se consideró explotación (o plantación) una o varias parcelas, contiguas o no, siempre que formaran parte de la misma unidad técnica y que se utilizaran para la producción agrícola y fueran explotadas por una persona (el productor), solo o con la ayuda de otras (miembros de su familia, trabajadores, etc.).

Tratándose de varias unidades agrícolas o plantaciones propiedad de la misma persona y sometidas a la misma dirección general, pero explotadas cada una de ellas directamente por una persona distinta (miembro de la familia, administrador remunerado, etc.), cada una de tales personas venía obligada a rellenar un cuestionario censal. Cada unidad se consideró una explotación aparte.

Régimen de tenencia

El concepto *superficie propiedad del productor o que éste posee a modo de propietario* comprende todas las extensiones explotadas por un productor que sea propietario de la tierra.

La *superficie tomada en arrendamiento* comprende la arrendada por una cantidad fija en

efectivo, por una cantidad fija del producto o ambas, o por parte del producto o su equivalente en efectivo.

La *superficie explotada con arreglo a otras formas de tenencia* comprende la arrendada a cambio de prestación de servicios, la exenta de pago de renta y las zonas sometidas a formas comunales o tribuales de tenencia.

1 - APROVECHAMIENTO DE LA TIERRA

Tierras arables

Comprenden los terrenos ocupados por cultivos temporales, es decir, plantados durante el año censal, pero cuya duración es menor de un año, a veces sólo de unos meses; los cultivos han de ser repuestos después de cada cosecha. Se consideraron cultivos temporales aquéllos cuyo ciclo vegetativo supera el año, pero que quedan destruidos por la recolección, como, por ejemplo, la yuca. En esta categoría quedan incluidas las fresas (sólo se consignaron las destinadas a fines comerciales).

Tierras ocupadas por cultivos permanentes

Comprenden aquellos cultivos que ocupaban la tierra por un largo espacio de tiempo antes de ser necesario volver a plantarlos (por ejemplo, naranjas, mangos, café, caucho, etc.). De esta categoría quedan excluidos los árboles forestales.

Toda otra clase de tierras

Comprende las zonas de tierras abandonadas, edificios, caminos, bosques y terrenos no incluidos en ninguna de las anteriores categorías.

2 - CULTIVOS

Tratándose de cultivos levantados simultáneamente en un mismo terreno, se estimó por separado la superficie de cada uno de ellos.

3 - GANADO Y AVES DE CORRAL

En el censo de las plantaciones, los datos se refieren al número de animales que se encontraban en la explotación en la fecha del censo. En el censo de explotaciones de tipo familiar se

VIET-NAM, REPUBLICA DE

enumeraron los animales propiedad del productor, comprendiendo:

- a) los que se encontraban en tránsito fuera de la explotación en la fecha de la enumeración;
- b) los que se encontraban en otras explotaciones agrícolas en la fecha de la enumeración;
- c) los que pastaban en tierras abiertas o en terrenos no cultivados no pertenecientes a ninguna explotación.

Los animales pertenecientes a más de una explotación se enumeraron en el lugar en que se encontraban la noche anterior a la fecha del censo.

4 - PERSONAL OCUPADO EN LA AGRICULTURA

Sólo se acopiaron datos sobre las plantaciones, comprendiendo exclusivamente las personas que realizaban trabajos agrícolas, esto es, plantación, recolección, cuidado de los cultivos, quedando excluidas las personas dedicadas a trabajos de oficina o que trabajaban en laboratorios o fábricas. En la categoría de trabajadores permanentes no se tuvo en cuenta si tenían o no contrato de trabajo.

5 - POBLACIÓN DE LAS EXPLOTACIONES AGRÍCOLAS

Los datos se refieren exclusivamente a las explotaciones de tipo familiar. En la población de las explotaciones agrícolas figuran todas las personas que vivían bajo el mismo techo y comían con la familia del productor. Las que no comían

con la familia del productor no se consideraron pertenecientes a la casa de éste.

6 - FUERZA MOTRIZ Y MAQUINARIA AGRÍCOLA Y MEDIOS GENERALES DE TRANSPORTE

Los datos se refieren al número de tractores que había en las plantaciones el 15 de febrero de 1961.

7 - RIEGO Y AVENAMIENTO

Se consideró superficie regada la abastecida de agua no de lluvia con fines de producción agrícola. Tratándose de explotaciones de tipo familiar se consideró superficie regada la ocupada por arrozales de regadío.

8 - ABONOS Y ENMIENDAS

En el caso de las explotaciones de tipo familiar las cifras se refieren a las explotaciones que declararon haber empleado fertilizantes durante el año anterior al censo. En lo que respecta a las plantaciones, los datos se refieren a la cantidad de fertilizantes y enmiendas aplicada durante el año 1960.

* * *

FUENTE: República de Viet-Nam. Secrétariat d'Etat aux affaires rurales, Service de la statistique et de l'économie agricole. *Recensement de l'agriculture au Viet-Nam, 1960/1961.*

VIET-NAM, REPUBLICA DE
Explotaciones de tipo familiar

No clasificado de acuerdo con el tamaño de la explotación

Superficie: en hectáreas
Producción: en toneladas métricas
(Salvo indicación en contrario)

0 - PRODUCTOR, UNIDAD DE EXPLOTACION Y REGIMEN DE TENENCIA

Número y superficie de las explotaciones

Número 1 892 789
Superficie..... 2 511 783

Número y superficie de las explotaciones, según el régimen de tenencia

Explotadas con arreglo a una sola forma de tenencia

Propiedad del productor o que éste posee a modo de propietario

Número 447 915
Superficie..... 557 559

Tomadas en arrendamiento

Número 596 076
Superficie..... 765 581

Explotadas con arreglo a otras formas de tenencia simples

Número 89 491
Superficie..... 28 630

Explotadas con arreglo a más de una forma de tenencia

Número 738 328
Superficie..... 1 160 013

Superficie de las explotaciones, según el régimen de tenencia

Propiedad del productor o que éste posee a modo de propietario

Tomada en arrendamiento

Explotada con arreglo a otras formas de tenencia

986 354
1 461 562
63 867

1 - APROVECHAMIENTO DE LA TIERRA

Aprovechamiento de la tierra en las explotaciones (superficie)

Tierras arables 2 191 777
Tierras de cultivos permanentes 114 111
Toda otra clase de tierras 205 895

2 - CULTIVOS¹ - SUPERFICIE Y PRODUCCION

Cultivos en tierras arables

Arroz

Número de explotaciones informantes 1 396 020
Superficie..... 2 205 696

De la cual:

Arrozales 2 010 571
Producción 4 831 492

Maíz

Superficie..... 25 202
Producción 24 295

Soja (soya)

Superficie..... 4 905
Producción 3 340

Yuca (casabe o mandioca)

Superficie..... 40 957
Producción 286 725

Batatas (camotes)

Superficie..... 34 459
Producción 217 892

Caña de azúcar

Superficie..... 41 276
Producción 1 315 976

Algodón

Superficie..... 641
Producción 403

Maní (cacahuete)

Superficie..... 18 306
Producción 16 876

Tabaco

Superficie..... 11 752
Producción 8 871

Hortalizas y flores

Superficie..... 14 248

Otros cultivos temporales

Superficie..... 21 436

Cultivos permanentes

Bananos

Superficie en plantaciones compactas 28 969
Número de árboles dispersos 29 759 000
Producción 469 944

Piñas

Superficie..... 8 584
Producción 47 173

Otros árboles frutales

Superficie en plantaciones compactas 32 021
Número de árboles dispersos 10 385 000

Pimienta

Superficie en plantaciones compactas 107
Número de plantas dispersas 157 000
Producción 125

Café

Superficie (total) 1 024
Superficie de árboles en edad productiva (178)
Superficie de árboles en edad no productiva (846)

Té

Superficie (total) 1 975
Superficie de árboles en edad productiva (750)
Superficie de árboles en edad no productiva (1 225)

Cocos

En plantaciones compactas

Superficie (total) 33 333
Superficie de árboles en edad productiva (22 850)
Superficie de árboles en edad no productiva (10 483)
Número de árboles dispersos 6 268 000
Producción (miles de cocos) 189 547

Caucho

Superficie..... 26

¹ No comprende información sobre 20.979 explotaciones sin tierras agrícolas.

VIET-NAM, REPUBLICA DE
Explotaciones de tipo familiar

*No clasificado de acuerdo
con el tamaño de la explotación*

Superficie: en hectáreas
Producción: en toneladas métricas
(Salvo indicación en contrario)

Otros cultivos permanentes	
Superficie en plantaciones compactas	16 656
Número de árboles dispersos	8 908 000
3 - GANADO Y AVES DE CORRAL	
Ganado vacuno	
Total de reses	1 033 500
Machos	(577 900)
De los cuales:	
Castrados	(277 300)
Hembras	(455 600)
Búfalos	
Total de búfalos	707 900
Búfalos	(328 900)
De los cuales:	
Castrados	(93 900)
Búfalas	(379 000)
Ganado porcino	
Número de explotaciones informantes	1 469 678
Total de cerdos	3 472 300
Cerdos menores de 2 meses	(1 265 800)
Cerdos de 2 meses o más	(2 206 500)
Cerdos de engorde	(1 747 600)
Cerdas	(424 400)
Verracos	(34 500)

Aves de corral	
Pollos	
Total de explotaciones informantes	1 464 507
Total de pollos	16 322 000
Pollos menores de 3 meses	(9 823 000)
Pollos de 3 meses o más	(6 499 000)
Patos	
Número de explotaciones informantes	669 159
Total de patos	9 887 000
Patos menores de 3 meses	(4 831 000)
Patos de 3 meses o más	(5 056 000)
5 - POBLACION DE LAS EXPLOTACIONES AGRICOLAS	
Productores y miembros de su hogar censal	
Total de personas	10 033 288
Menores de 15 años	(4 650 947)
De 15 años o más	(5 382 341)
7 - RIEGO Y AVENAMIENTO	
Superficie de arrozales realmente regados...	517 674
8 - ABONOS Y ENMIENDAS	
Aplicación de abonos orgánicos e inorgánicos	
Número de explotaciones que han declarado emplear:	
Estiércol de corral	608 042
Abono verde	74 417
Abonos químicos	386 853
Otros fertilizantes	123 405

Superficie: en hectáreas
Producción: en toneladas métricas
(Salvo indicación en contrario)

CLASIFICACION POR TAMAÑOS CON ARREGLO A

	Explotaciones de todos los tamaños	Explotaciones sin tierras agrícolas	Menores de 0,1 ha	De 0,1 a menos de 0,5 ha	De 0,5 a menos de 1 ha	De 1 a menos de 2 ha
0 - PRODUCTOR, UNIDAD DE EXPLOTACION Y REGIMEN DE TENENCIA						
Número y superficie de las explotaciones						
Número	1 892 789	20 979	256 722	435 409	354 935	411 417
Distribución porcentual	100,0	1,1	13,6	23,0	18,8	21,7
Superficie	2 511 783	—	8 680	114 299	238 036	537 305
Distribución porcentual	100,0	—	0,3	4,6	9,5	21,4
Número y superficie de las explotaciones, según el régimen de tenencia						
Explotadas con arreglo a una sola forma de tenencia						
Propiedad del productor o que éste posee a modo de propietario						
Número	447 915	—	55 121	137 972	85 232	83 037
Superficie	557 559	—	2 144	34 914	57 142	105 788
Tomadas en arrendamiento						
Número	596 076	—	125 181	105 069	88 276	140 053
Superficie	765 581	—	3 990	23 666	58 284	180 909
Explotadas con arreglo a otras formas de tenencia simples						
Número	89 491	—	56 386	17 393	5 646	6 678
Superficie	28 630	—	1 484	3 491	3 427	8 248
Explotadas con arreglo a más de una forma de tenencia						
Número	738 328	—	20 034	174 975	175 781	181 649
Superficie	1 160 013	—	1 062	52 228	119 184	242 360
Superficie de las explotaciones, según el régimen de tenencia						
Propiedad del productor o que éste posee a modo de propietario						
Tomada en arrendamiento	986 354	—	2 575	57 879	110 882	202 529
Explotada con arreglo a otras formas de tenencia	1 461 562	—	4 464	48 666	117 565	316 843
Superficie	63 867	—	1 641	7 754	9 589	17 933
1 - APROVECHAMIENTO DE LA TIERRA						
Aprovechamiento de la tierra en las explotaciones (superficie)						
Tierras arables	2 191 777	—	1 926	78 246	196 018	467 324
Tierras de cultivos permanentes	114 111	—	535	12 083	15 853	28 057
Toda otra clase de tierras	205 895	—	6 219	23 970	26 166	41 924
2 - CULTIVOS - SUPERFICIE						
Cultivos en tierras arables						
Arroz						
Número de explotaciones informantes	1 396 020	—	26 664	270 967	316 199	386 558
Superficie ocupada por arrozales	2 010 571	—	1 206	53 079	158 232	417 193
3 - GANADO Y AVES DE CORRAL						
Ganado porcino						
Número de explotaciones informantes	1 469 678	18 812	236 765	317 891	265 277	314 170
Total de cerdos	3 472 300	51 892	582 625	632 791	546 274	717 814
Cerdos menores de 2 meses	(1 265 800)	(13 943)	(209 945)	(212 139)	(177 733)	(256 859)
Cerdos de 2 meses o más	(2 206 500)	(37 949)	(372 680)	(420 652)	(368 541)	(460 955)
Cerdos de engorde	(1 747 600)	(32 476)	(300 945)	(343 253)	(296 714)	(364 535)
Cerdas	(424 400)	(4 477)	(65 760)	(71 410)	(65 747)	(89 741)
Verracos	(34 500)	(996)	(5 975)	(5 989)	(6 080)	(6 679)
Aves de corral						
Pollos						
Número de explotaciones informantes	1 464 507	12 155	175 590	326 702	285 402	333 600
Total de pollos	16 322 000	157 813	1 800 752	2 878 643	2 848 629	3 890 034
Menores de 3 meses	(9 823 000)	(97 282)	(1 086 276)	(1 719 789)	(1 698 974)	(2 366 262)
De 3 meses o más	(6 499 000)	(60 531)	(714 476)	(1 158 854)	(1 149 655)	(1 523 772)
Patos						
Número de explotaciones informantes	669 150	5 286	66 780	94 810	109 004	173 573
Total de patos	9 887 000	77 882	1 012 254	1 137 707	1 325 595	2 440 298
Menores de 3 meses	(4 831 000)	(25 300)	(566 820)	(516 325)	(676 946)	(1 220 791)
De 3 meses o más	(5 056 000)	(52 582)	(445 434)	(621 382)	(648 649)	(1 219 507)

VIET-NAM, REPUBLICA DE

Explotaciones de tipo familiar

LA SUPERFICIE TOTAL DE LA EXPLOTACION

Clasificado de acuerdo con el tamaño de la explotación

De 2 a menos de 3 ha	De 3 a menos de 5 ha	De 5 a menos de 10 ha	De 10 a menos de 50 ha	De 50 a menos de 100 ha	De 100 ha o más	
						0 - PRODUCTOR, UNIDAD DE EXPLOTACION Y REGIMEN DE TENENCIA
						Número y superficie de las explotaciones
182 455	143 249	69 968	17 326	258	71	Número
9,6	7,6	3,7	0,9	—	—	Distribución porcentual
407 138	497 667	442 624	236 512	17 647	11 875	Superficie
16,2	19,8	17,6	9,4	0,7	0,5	Distribución porcentual
						Número y superficie de las explotaciones, según el régimen de tenencia
						Explotadas con arreglo a una sola forma de tenencia
						Propiedad del productor o que éste posee a modo de propietario
36 635	33 071	13 052	3 562	162	71	Número
84 615	115 534	81 133	50 432	13 982	11 875	Superficie
						Tomadas en arrendamiento
64 744	46 746	21 762	4 245	—	—	Número
146 671	162 875	133 046	56 140	—	—	Superficie
						Explotadas con arreglo a otras formas de tenencia simples
1 994	997	351	46	—	—	Número
4 374	3 677	2 499	1 430	—	—	Superficie
						Explotadas con arreglo a más de una forma de tenencia
79 082	62 435	34 803	9 473	96	—	Número
171 477	215 581	225 946	128 510	3 665	—	Superficie
						Superficie de las explotaciones, según el régimen de tenencia
						Propiedad del productor o que éste posee a modo de propietario
149 913	187 681	153 564	91 842	17 614	11 875	Tomada en arrendamiento
247 785	301 100	283 103	142 003	33	—	Explotada con arreglo a otras formas de tenencia
9 440	8 886	5 957	2 667	—	—	
						1 - APROVECHAMIENTO DE LA TIERRA
						Aprovechamiento de la tierra en las explotaciones (superficie)
362 482	456 346	406 912	211 854	8 938	1 731	Tierras arables
20 089	18 009	14 691	4 680	58	56	Tierras de cultivos permanentes
24 566	23 312	21 021	19 978	8 651	10 088	Toda otra clase de tierras
						2 - CULTIVOS - SUPERFICIE
						Cultivos en tierras arables
						Arroz
173 106	137 089		85 437			Número de explotaciones informantes
335 564	431 267	396 284	207 089	8 847	1 810	Superficie ocupada por arrozales
						3 - GANADO Y AVES DE CORRAL
						Ganado porcino
138 591	110 373	54 231	13 227	261	80	Número de explotaciones informantes
391 563	342 083	167 219	39 406	408	225	Total de cerdos
(169 841)	(144 864)	(65 879)	(14 514)	(—)	(83)	Cerdos menores de 2 meses
(221 722)	(197 219)	(101 340)	(24 892)	(408)	(142)	Cerdos de 2 meses o más
(168 309)	(146 862)	(75 478)	(18 591)	(327)	(110)	Cerdos de engorde
(50 125)	(46 381)	(24 768)	(5 878)	(81)	(32)	Cerdas
(3 288)	(3 976)	(1 094)	(423)	(—)	(—)	Verracos
						Aves de corral
						Pollos
146 133	113 060	57 702	14 059	76	28	Número de explotaciones informantes
1 973 112	1 709 198	852 457	208 557	2 208	597	Total de pollos
(1 186 605)	(1 017 016)	(521 490)	(127 483)	(1 680)	(143)	Menores de 3 meses
(786 507)	(692 182)	(330 967)	(81 074)	(528)	(454)	De 3 meses o más
						Patos
91 540	76 880	40 751	10 439	59	28	Número de explotaciones informantes
1 614 497	1 470 702	656 763	150 597	251	454	Total de patos
(761 550)	(696 123)	(292 731)	(74 251)	(—)	(163)	Menores de 3 meses
(852 947)	(774 579)	(364 032)	(76 346)	(251)	(291)	De 3 meses o más

VIET-NAM, REPUBLICA DE
Plantaciones

Superficie: en hectáreas
Producción: en toneladas métricas
(Salvo indicación en contrario)

*No clasificado de acuerdo
con el tamaño de la explotación*

0 - PRODUCTOR, UNIDAD DE EXPLOTACION Y REGIMEN DE TENENCIA

Número y superficie de las explotaciones

Número 4 329
Superficie..... 237 385

Condición jurídica del productor

Fincas explotadas por:

Personas naturales

Número 4 185
Superficie..... 62 257

Corporaciones

Número 112
Superficie..... 164 616

Cooperativas

Número 15
Superficie..... 4 504

Otras

Número 17
Superficie..... 6 008

Superficie de las explotaciones, según el régimen de tenencia

Propiedad del productor o que éste posee a modo de propietario 216 254
Tomada en arrendamiento 8 693
Explotada con arreglo a otras formas de tenencia 12 438

1 - APROVECHAMIENTO DE LA TIERRA

Aprovechamiento de la tierra en las explotaciones (superficie)

Tierras arables 1 269
Tierras de cultivos permanentes 113 676
Toda otra clase de tierras 122 440

2 - CULTIVOS - SUPERFICIE Y PRODUCCION

Cultivos en tierras arables (superficie)

Arroz 301
Maíz 74
Soja (soya) 174
Yuca (casabe o mandioca) 27
Batatas (camotes) 176
Caña de azúcar 8
Maní (cacahuete) 81
Tabaco 44
Hortalizas y flores 46
Otros cultivos temporales 286

Cultivos permanentes

Bananos

Superficie..... 168
Número de árboles dispersos 100 770

Piñas

Superficie..... 51

Otros árboles frutales

Superficie..... 567
Número de árboles dispersos 76 480

Pimienta negra

Superficie..... 28
Número de árboles dispersos 4 769

Café

Superficie (total) 7 743
Superficie de árboles en edad productiva (4 403)
Superficie de árboles en edad no productiva (3 340)
Producción¹ 2 930

Té

Superficie (total) 6 231
Superficie de árboles en edad productiva (5 405)
Superficie de árboles en edad no productiva (826)
Producción¹ 4 526

Cocos

Superficie..... 9
Número de árboles dispersos 1 916

Caucho

Superficie (total) 97 893
Superficie de árboles en edad productiva (70 478)
Superficie de árboles en edad no productiva (27 415)
Producción¹ 77 560

Otros cultivos permanentes

Superficie..... 1 036
Número de árboles dispersos 25 125

3 - GANADO Y AVES DE CORRAL

Ganado vacuno

Número de explotaciones informantes 171
Total de reses 2 747
Machos (913)
Hembras (1 834)

Búfalos

Número de explotaciones informantes 56
Total de búfalos 269
Machos (120)
Hembras (149)

Ganado porcino

Número de explotaciones informantes 1 150
Total de cerdos 4 220
Cerdos menores de 2 meses 948
Cerdos de 2 meses o más 3 272
Cerdos de engorde (2 469)
Cerdas (458)
Verracos (345)

Aves de corral

Pollos

Número de explotaciones informantes 1 786
Total de pollos 30 015
Menores de 3 meses (16 787)
De 3 meses o más (13 228)

Patos

Número de explotaciones informantes 337
Total de patos 3 314
Menores de 3 meses (1 576)
De 3 meses o más (1 738)

¹ Producción de 1960 estimada.

VIET-NAM, REPUBLICA DE
Plantaciones

Superficie: en hectáreas
Producción: en toneladas métricas
(Salvo indicación en contrario)

*No clasificado de acuerdo
con el tamaño de la explotación*

4 - PERSONAL EMPLEADO EN LA AGRICULTURA

Personas empleadas en trabajos agrícolas en la explotación

Trabajadores permanentes en 1960	54 164
Trabajadores temporales en diciembre de 1960	31 359

6 - FUERZA MOTRIZ Y MAQUINARIA AGRICOLA Y MEDIOS GENERALES DE TRANSPORTE

Equipo agrícola que se indica, en las explotaciones

Tractores

Número de explotaciones informantes	297
Total de tractores	698
Tractores de ruedas	(479)
Tractores de oruga	(219)

7 - RIEGO Y AVENAMIENTO

Superficie de tierra realmente regada

Número de explotaciones informantes	280
Superficie	2 081

8 - ABONOS Y ENMIENDAS

Aplicación de abonos orgánicos e inorgánicos

Número de explotaciones informantes	1 435
Fertilizantes nitrogenados	
Cantidad aplicada (toneladas métricas) ..	4 081
Fertilizantes fosfatados	
Cantidad aplicada (toneladas métricas) ..	2 745
Fertilizantes potásicos	
Cantidad aplicada (toneladas métricas) ..	3 620
Fertilizantes químicos mixtos	
Cantidad aplicada (toneladas métricas) ..	3 003
Otros fertilizantes	
Número de explotaciones informantes ..	90
Cantidad aplicada (toneladas métricas) ..	772

Aplicación de enmiendas

Cal

Número de explotaciones informantes	40
Cantidad aplicada (toneladas métricas) ..	632

VIET-NAM, REPUBLICA DE

Plantaciones

Superficie: en hectáreas

Producción: en toneladas métricas
(Salvo indicación en contrario)CLASIFICACION POR TAMAÑOS
CON ARREGLO A LA SUPERFICIE TOTAL
DE LA EXPLOTACIONClasificado de acuerdo
con el tamaño de la explotación

	Explo- tacio- nes de todos los ta- maños	De 0.1 a menos de 0,5 ha	De 0.5 a menos de 1 ha	De 1 a menos de 2 ha	De 2 a menos de 3 ha	De 3 a menos de 5 ha	De 5 a menos de 10 ha	De 10 a menos de 50 ha	De 50 a menos de 100 ha	De 100 a menos de 200 ha	De 200 a menos de 500 ha	De 500 a menos de 1000 ha	De 1000 a menos de 2500 ha	De 2500 ha o más
0 - PRODUCTOR, UNIDAD DE EXPLOTACION Y REGIMEN DE TENENCIA														
Número y superficie de las explotaciones														
Número	4 329	594	747	1 057	532	373	254	430	112	76	83	27	17	27
Distribución porcentual	100,0	13,7	17,2	24,3	12,3	8,6	5,9	9,9	2,6	1,8	1,9	0,7	0,4	0,7
Superficie	237 385	177	519	1 362	1 181	1 332	1 800	9 701	7 672	10 231	26 069	18 603	26 700	132 038
Distribución porcentual	100,0	0,1	0,2	0,6	0,5	0,6	0,8	4,1	3,2	4,3	11,0	7,8	11,2	55,6
Condición jurídica del productor														
Fincas explotadas por:														
Personas naturales														
Número	4 185	594	747	1 056	532	373	247	407	95	66	50	14	4	—
Superficie	62 257	177	519	1 361	1 181	1 332	1 763	9 023	6 477	8 970	16 558	9 538	5 358	—
Corporaciones														
Número	112	—	—	—	—	—	4	15	10	7	28	12	9	27
Superficie	164 616	—	—	—	—	—	17	446	674	942	7 806	8 067	14 626	132 038
Cooperativas														
Número	15	—	—	—	—	—	—	4	5	2	2	—	2	—
Superficie	4 504	—	—	—	—	—	—	86	385	218	705	—	3 110	—
Otras														
Número	17	—	—	1	—	—	3	4	2	1	3	1	2	—
Superficie	6 008	—	—	1	—	—	20	146	136	101	1 000	998	3 606	—
Superficie de las explotaciones, según el régimen de tenencia														
Propiedad del productor o que éste posee a modo de propietario														
Tomada en arrendamiento	216 254	39	163	637	627	777	1 239	7 388	6 547	9 568	23 344	16 002	24 791	125 132
Explotada con arreglo a otras formas de tenencia	8 693	2	24	136	200	169	140	768	64	170	1 483	1 611	1 805	2 121
Explotada con arreglo a otras formas de tenencia	12 438	137	332	590	354	386	422	1 544	1 060	492	1 243	989	104	4 785
1 - APROVECHAMIENTO DE LA TIERRA														
Aprovechamiento de la tierra en las explotaciones (superficie)														
Tierras de cultivos temporales ...	1 269	6	45	157	169	162	79	104	15	44	73	2	319	94
Tierras de cultivos permanentes ..	113 676	143	392	958	758	902	1 195	6 021	4 122	5 244	10 433	6 499	11 584	65 425
Toda otra clase de tierras	122 440	29	82	247	254	269	527	3 574	3 534	4 943	15 563	12 102	14 797	66 519