


I/b

informe sobre el censo agropecuario mundial de 1960

RESULTADOS DEL CENSO POR PAISES

ORGANIZACION DE LAS NACIONES UNIDAS PARA LA AGRICULTURA Y LA ALIMENTACION



**INFORME SOBRE EL
CENSO AGROPECUARIO MUNDIAL DE 1960**

Volumen I - Parte B

RESULTADOS DEL CENSO POR PAISES

En los cuadros se ha hecho uso de los siguientes símbolos:

- Nada, cantidad insignificante (menos de la mitad de la unidad indicada), o dato no utilizable.
- ... No se dispone de datos.
- () Parte de un total.

P.V. SUKHATME
Director, Dirección de Estadística

OM P. AGGARWAL
Jefe, Subdirección del Censo y
Estadísticas Sociales

R. ZASEPA, Editor

PREFACIO A LA PARTE B

Las presentes páginas constituyen la parte B del Volumen I del *Informe sobre el censo agropecuario mundial de 1960, Resultados del censo por países*. La parte A, publicada en 1966, contenía información sobre 25 países y territorios que participaron en el Censo agropecuario mundial de 1960. La presente publicación comprende datos sobre otros 25 países y territorios cuyos resultados definitivos del censo han sido recibidos por la FAO. Suman, pues, hasta la fecha, 50 los países y territorios sobre los cuales se han incluido en el Volumen I del Informe datos del Censo agropecuario de 1960.


Los datos sobre los restantes países figurarán en la parte C de este Informe, que completará la serie de publicaciones relativas a los resultados del censo por países.

Por ser esta parte del Informe una continuación de la Parte A, las aclaraciones dadas en el prólogo del Volumen I de la Parte A se aplicarán asimismo a este volumen, razón por la que dicho prefacio se reproduce también en estas páginas.

Para localizar más fácilmente el lugar donde figuran los datos sobre un determinado país o territorio en el Volumen I – Partes A o B, se ha añadido un anexo al final de la presente publicación en el que se relacionan los países y territorios por orden alfabético, con indicación de la respectiva parte del Volumen I y de la página en que se hallarán los datos censales.

P.V. SUKHATME

Director, Dirección de Estadística



PREFACIO AL VOLUMEN I

El censo agropecuario mundial ha venido constituyendo una de las grandes tareas de la Organización de las Naciones Unidas para la Agricultura y la Alimentación (FAO) desde que fue creada, tarea orientada a servir dos finalidades principales:

1. Introducir o perfeccionar las estadísticas agrícolas en los países en que faltan o son insatisfactorias.
2. Obtener estadísticas sobre la estructura agrícola comparables internacionalmente.

El Censo agropecuario mundial de 1950 fue el primer intento hecho por la FAO para obtener estadísticas comparables sobre la estructura agraria, y sus resultados se han dado a conocer en una serie de publicaciones. Con el presente volumen del *Informe sobre el censo agropecuario mundial de 1960, Resultados del censo por países*, la Organización da comienzo a la serie dedicada a este último. La finalidad de este volumen, primero de la serie, consiste principalmente en facilitar en forma unificada los resultados censales por países de los que han participado en el Censo agropecuario mundial de 1960.¹ Los datos aquí reunidos sólo pueden encontrarse en gran número de informes nacionales presentados en distintas formas y redactados en muchos idiomas, por lo que no son fácilmente accesibles. Se tiene el propósito de publicar el Volumen I en tres partes, A, B, y C; el presente constituye la parte A. Las otras irán publicándose a medida que la FAO vaya conociendo y elaborando los resultados definitivos de otros países. El Informe sólo comprenderá datos de aquellos países que se hayan ajustado a la siguiente definición de censo agropecuario: «Operación patrocinada por el Estado

para el acopio de información cuantitativa sobre la estructura agraria, empleando como unidad de enumeración la explotación agrícola y que abarque todo el país (o territorio) en un solo año agrícola.» Por tanto, a este respecto, el Informe es distinto del correspondiente a 1950, que tocante a varios países y territorios comprendía datos no acopiados por explotaciones, sino obtenidos mediante estimaciones aproximadas o hipótesis racionales. La presente Parte A comprende información sobre 25 países y territorios cuyos informes nacionales definitivos han sido recibidos por la Organización.² El *Programa del censo agropecuario mundial de 1960*³ constituyó el marco del censo mundial. Además, al preparar sus respectivos planes nacionales, algunos países prepararon programas censales regionales dentro del marco del Programa Mundial, por lo que esta publicación contiene, además de los conceptos de este último, otros que son característicos de distintas regiones (v.gr., producción pecuaria de la región americana).

En casos excepcionales se incluyen asimismo datos sobre cultivos no mencionados en ninguno de los programas censales, pero sobre los cuales acopiaron información algunos países por revestir gran importancia para ellos.

Además, se han incluido cuadros comparados de los censos de 1950 y 1960 a fin de que sea posible formarse una idea de los cambios operados en la estructura agraria de los países durante ese decenio, aun cuando tales cuadros se limiten a algunos conceptos.

La selección de conceptos comparables en el caso de los cultivos ha exigido una cierta discriminación. En general, se emplearon criterios de

¹ Se consideran países participantes los que levantaron un censo entre 1958 y 1964.

² Los resultados provisionales del censo correspondientes a 57 países y territorios se han publicado en el *Boletín mensual de economía y estadística agrícolas* de la FAO.

³ Publicado por la FAO en 1957, en Roma.

superficie o número (esto es, cultivos que presentan la mayor superficie o el mayor número de árboles). En algunos casos se aplicaron además otros criterios como, por ejemplo, el valor económico de los cultivos, la cuantía de la producción o la magnitud de los cambios registrados durante el período comprendido entre los dos censos.

Incluso tratándose de los conceptos seleccionados, es menester subrayar que las cifras correspondientes a 1950 y 1960 no siempre son rigurosamente comparables. Existen muchos factores que afectan a esta comparabilidad, v.gr., la amplitud de los conceptos, los períodos de enumeración, el período de referencia y el empleo de distintos conceptos y definiciones. Se considera, sin embargo, que los datos de los dos censos que aquí se presentan bastan para formarse una idea general de los cambios de orden agrícola que se han registrado en los países entre los dos referidos censos.

Para cada uno de los países la publicación se divide en dos partes: texto y cuadros. La parte del texto comprende exclusivamente las explicaciones necesarias para entender e interpretar acertadamente las cifras, además de las definiciones de las principales partidas y conceptos empleados por cada país en su censo agrícola. Se subdivide en tres secciones, a saber:

- a) Período de referencia y fecha del censo.
- b) Método de acopio y elaboración de los datos.
- c) Alcance y definición de los conceptos.

La sección (c) se subdivide a su vez con arreglo a las principales secciones del Programa. La siguiente subdivisión se aplica asimismo a los cuadros:

- 0 - Productor, unidad de explotación y régimen de tenencia
- 1 - Aprovechamiento de la tierra
- 2 - Cultivos

- 3 - Ganado y aves de corral
- 4 - Personal ocupado en la agricultura
- 5 - Población de las explotaciones agrícolas
- 6 - Fuerza motriz y maquinaria agrícola y medios generales de transporte
- 7 - Riego y avenamiento
- 8 - Abonos y enmiendas
- 9 - Productos forestales y pesqueros

La terminología empleada es, en la medida de lo posible, la del Programa. Sin embargo, en algunos casos fue necesario adoptar la terminología empleada por el país respectivo.

La mayoría de los países han empleado en sus tabulaciones una clasificación de las explotaciones por tamaño, con arreglo a la superficie total de la explotación, según indica el Programa. Se han introducido, sin embargo, ciertos cambios, por ejemplo, la clasificación por tamaños con arreglo a la superficie de cultivo, la superficie agrícola, etc. En estos casos, en los cuadros «Clasificados de acuerdo con el tamaño de la explotación», se ha indicado específicamente el criterio empleado.

En general, los países que figuran en esta publicación han tabulado sus resultados censales con arreglo al tamaño de las explotaciones. Esto no significa, sin embargo, que *todos los datos* fueron clasificados de tal manera. Cuando los países han tabulado *parte* de los datos censales por tamaños, los datos así clasificados se han incluido, además, en los no clasificados con arreglo al tamaño de la explotación. Sin embargo, en el caso de que los países hayan tabulado *todos los datos* con arreglo al tamaño de la explotación, se omitieron los cuadros no clasificados con arreglo a este criterio.

P.V. SUKHATME


Director, Dirección de Estadística

INDICE

N – Cuadros no clasificados de acuerdo con el tamaño de la explotación

C – Cuadros clasificados de acuerdo con el tamaño de la explotación

Prefacio a la Parte B ...			v	Noruega	N	C	176
Prefacio al Volumen I ...			vii	Países Bajos	N	C	193
Africa Sudoccidental	N	C	1	Panamá	N	C	206
Argentina	N	C	13	Polonia	N	C	219
Austria	N	C	23	Reino Unido	N	C	238
Corea, República de	N	C	34	República Centroafricana .	N	C	247
Costa Rica		C	45	República Dominicana ...	N	C	251
Finlandia	N	C	63	Sudáfrica	N	C	263
Irlanda	N	C	79	Suecia		C	275
Japón	N	C	89	Tailandia		C	279
Malasia	N	C	109	Turquía	N	C	289
Malí	N	C	149	Uruguay	N	C	299
México	N	C	152	Yugoslavia		C	313
Nicaragua	N	C	168	Apéndice I			331



Fecha del censo y período de referencia

Tratándose de explotaciones no bantúes, el censo agropecuario se llevó a cabo por medio de una encuesta postal. Se solicitó de los productores que rellenaran el cuestionario censal y lo devolvieran antes del 14 de septiembre de 1960. En lo que respecta a las fincas bantúes, la enumeración censal dio comienzo el 1 de septiembre de 1960. Los cuestionarios habían de presentarse a más tardar el 30 de septiembre de 1960.

Tratándose de explotaciones no bantúes, los datos se refieren en general al período de 12 meses que terminó el 30 de junio de 1960, o a dicha fecha, salvo en los casos siguientes: (a) datos sobre cultivos, que se refieren al año que terminó el 31 de agosto de 1960; y (b) datos sobre personal ocupado en la agricultura y población de las explotaciones agrícolas, que se refieren al mes de junio de 1960.

En lo que respecta a las explotaciones bantúes, los datos censales se refieren al período de 12 meses que terminó el 31 de agosto de 1960, o a dicha fecha.

Método de acopio y elaboración de los datos

Cada cinco años se levanta un censo agropecuario. En las zonas urbanas, el censo comprendió las explotaciones cuya producción se destinaba a la venta, independientemente de su extensión. En las zonas rurales, el censo comprendió todas las explotaciones, independientemente de su tamaño, sin tener en cuenta si sus productos se destinaban a la venta o no.

Se hizo uso de cuestionarios censales separados para las explotaciones no bantúes y para todas las reservas bantúes, lugares, tierras en fideicomiso, tierras propiedad del Estado y otras tierras propiedad de bantúes o arrendadas por éstos. Tratándose de explotaciones no bantúes, los productores estuvieron obligados a rellenar una parte separada del cuestionario censal rela-

tiva a las operaciones agrícolas llevadas a cabo en sus fincas por bantúes.

La unidad de enumeración en las zonas bantúes fue la siguiente:

- a) en el caso de tribus bantúes, la superficie del jefe de la comunidad ocupada por uno o más jefes de « kraal »*; y
- b) la explotación (o unidad agrícola) tratándose de particulares u organizaciones.

Alcance y definición de los conceptos

0 - PRODUCTOR, UNIDAD DE EXPLOTACIÓN Y RÉGIMEN DE TENENCIA

Productor

Se entendió por productor la persona que dirige las operaciones agrícolas, comprendiendo al administrador.

Cuando dos o más personas emparentadas o asociadas (sociedad o compañía) llevaban a cabo operaciones agrícolas, fueron consideradas un solo productor a efectos censales.

Unidad de explotación

Se consideró explotación toda tierra en que se criara ganado, incluso aves de corral, conejos y abejas, o se levantara cultivos o frutas o flores (incluso tierras de repoblación y viveros) y que estuviera compuesta por una o más fincas o parcelas separadas, siempre que éstas estuvieran situadas en un mismo distrito de magistrado (magisterial district) y fueran explotadas por el productor a título de unidad única.

Tratándose de fincas indivisas (explotadas por dos o más individuos), se prefirió rellenar un solo formulario para toda la explotación. No obstante, cada individuo podía rellenar su respectivo cuestionario, si así lo deseaba, pero se adoptaron disposiciones para que la superficie total de la explotación se consignara sólo en un cuestionario.

* Unidad social que representa la comunidad.

AFRICA SUDOCCIDENTAL

Superficie total de la explotación. Se consideró como tal la suma de tierras de labranza, tierras de cultivos permanentes, tierras de prados y praderas permanentes, bosques o montes y toda otra clase de tierras.

La base para la clasificación de las explotaciones por tamaños la constituyó la superficie total de la finca.

Régimen de tenencia

La *superficie tomada en arrendamiento* comprende las tierras arrendadas por una cantidad en efectivo o en especie, o por prestación de servicios o sin pago de renta.

Las *formas tribuales o comunales de tenencia* comprenden: (a) tierras explotadas con arreglo a sistemas de tenencia comunales tradicionales o tribuales planeados oficialmente, y (b) tierras explotadas con arreglo a sistemas de tenencia comunales tribuales o tradicionales no planificadas.

1 - APROVECHAMIENTO DE LA TIERRA

Tierras de labranza

Esta categoría comprende todas las tierras dedicadas a cultivos cuyo ciclo vegetativo es menor de un año y que se impone sembrar o plantar después de recoger cada cosecha. Ejemplos de tales cultivos son el trigo, el maíz, los frijoles, las patatas, el algodón, etc. Comprende también tierras preparadas para el cultivo, pero no sembradas ni plantadas en la fecha del censo.

Tierras de cultivos permanentes

En este concepto están comprendidas las tierras en que se levantan cultivos que las ocupan por un largo espacio de tiempo y no necesitan ser plantadas durante muchos años después de cada recolección, como frutales, nueces y viñas. Comprende viveros, pero no montes o bosques.

Prados y praderas permanentes

Comprende las tierras aprovechadas permanentemente (por un mínimo de cinco años) para pastos especialmente sembrados o plantados o para pastos naturales.

Montes o bosques

Esta categoría comprende todas las parcelas arboladas, o las dedicadas a la producción de madera, naturales o plantadas.

Toda otra clase de tierras

Este concepto comprende tierras no utilizadas con fines agrícolas, tierras no aprovechadas y tierras ocupadas por edificios, parques y jardines ornamentales, carreteras o caminos, baldíos, tierras anegadas y toda otra clase de tierras no comprendidas en las categorías anteriores.

2 - CULTIVOS

Tratándose de explotaciones no bantúes, sólo se consignaron las superficies ocupadas por hortalizas, flores y productos de vivero cultivados para la venta; en los casos en que se practicaba la doble cosecha, la misma superficie podía registrarse más de una vez.

3 - GANADO Y AVES DE CORRAL

Los datos relativos a explotaciones no bantúes comprenden todos los ganados y aves de corral que hubiera en la explotación con fecha 30 de junio de 1960, independientemente de que pertenecieran al productor o no. El ganado que se trasladaba a otras zonas del país con fines de pastoreo había de atribuirse a la explotación en que se apacentaba el 30 de junio de 1960; las cabezas de ganado que salían del país habían de registrarse como si estuvieran en la explotación en fecha 30 de junio de 1960. Las cifras correspondientes a explotaciones bantúes se refieren al número de animales que había en la explotación el 31 de agosto de 1960.

4 - PERSONAL OCUPADO EN LA AGRICULTURA

Los datos se refieren a las personas que trabajaban en explotaciones no bantúes durante junio de 1960. Comprenden al productor, miembros de su familia, administradores, empleados dedicados normalmente a trabajos agrícolas (incluso capataces) y empleados ocasionales pagados directamente por el productor, como esqui-

AFRICA SUDOCCIDENTAL

ladores, personal dedicado a las faenas de la recolección, la recogida de fruta, albañiles, constructores de embalses, etc., pero exceptuando a contratistas y sus empleados. Los datos no comprenden las personas ocupadas principalmente en labores domésticas.

5 - POBLACIÓN DE LAS EXPLOTACIONES AGRÍCOLAS

Las cifras se refieren al productor y a miembros de su hogar censal que vivían en la explotación en junio de 1960. Comprende parientes y personas a cargo ausentes temporalmente de la explotación por distintas razones, como, por ejemplo, vacaciones, o en escuelas, colegios, hospitales, etc. La población de las explotaciones agrícolas comprende también otras personas (no miembros del hogar censal del productor) que vivían en la explotación en junio de 1960. Esta última categoría abarca administradores, capacitados, jornaleros y ocupantes sin título y todos sus parientes y personas a cargo, así como parientes o personas a cargo ausentes temporalmente de la explotación por distintas razones, como, por ejemplo, en vacaciones, o en escuelas o colegios, hospitales, etc.

El término *hogar censal* significa el cabeza de familia y los parientes y otras personas que con él conviven.

6 - FUERZA MOTRIZ Y MAQUINARIA AGRÍCOLA Y MEDIOS GENERALES DE TRANSPORTE

Las cifras se refieren a la maquinaria agrícola, vehículos y equipo que había en la explotación con fecha 31 de agosto de 1960.

Los hp de los tractores se basan en la potencia máxima en la barra de tracción.

7 - RIEGO Y AVENAMIENTO

A efectos censales se consideró riego la práctica de suministrar a las tierras agua distinta de la de lluvia para la producción de cultivos. Comprende zonas inundadas por ríos o agua de lluvia en que se levantaban cultivos después de retirarse el agua.

8 - ABONOS Y ENMIENDAS

Los datos se refieren a abonos y enmiendas empleados en explotaciones no bantúes y aplicados durante el período comprendido entre el 1 de julio de 1959 y el 30 de junio de 1960.

* * *

FUENTE: Sudáfrica. Bureau of Census and Statistics. *Report on agricultural and pastoral production 1959-60*. Numbers 1, 2, 3, 4 y 5; Pretoria, Government Printer, 1963-64.

AFRICA SUDOCCIDENTAL

Superficie: en hectáreas
Producción: en toneladas métricas
(salvo indicación en contrario)

No clasificado de acuerdo con el
tamaño de la explotación

0 - PRODUCTOR, UNIDAD DE EXPLOTACION Y REGIMEN DE TENENCIA

Número y superficie de las explotaciones ¹	
Número	5 358
Superficie	61 082 869
Modalidad de gestión de las explotaciones ²	
Explotadas por el productor	
Número	4 656
Superficie	33 475 727
Explotadas por un administrador remunerado	
Número	535
Superficie	5 534 400
Ocupación principal del productor ³	
Número de productores cuya ocupación principal es la agricultura	
	4 990
Número de productores cuya ocupación principal es ajena a la agricultura	
	170
Condición jurídica del productor ⁴	
Fincas explotadas por:	
Personas naturales	
Número	5 160
Superficie	37 814 890
Corporaciones	
Número	34
Superficie	970 492
Estado	
Número	12
Superficie	487 661
Tribus	
Número	141
Superficie	21 661 718
Otros	
Número	11
Superficie	148 108
Número y superficie de las explotaciones, según el régimen de tenencia ⁴	
Explotadas con arreglo a una sola forma de tenencia	
Propiedad del productor o que éste posee a modo de propietario	
Número	4 478
Superficie	34 075 682
Tomadas en arrendamiento	
Número	431
Superficie	2 337 887
Explotadas con arreglo a otras formas de tenencia simples ⁵	
Número	1
Superficie	411 024
Explotadas con arreglo a formas de tenencia tribuales o comunales	
Número	141
Superficie	21 661 718
Explotadas con arreglo a más de una forma de tenencia ¹	
Número	205
Superficie	2 596 558
Superficie de las explotaciones según el régimen de tenencia	
Propiedad del productor o que éste posee a modo de propietario	
	35 508 929
Tomada en arrendamiento	
	3 501 198
Explotada con arreglo a formas de tenencia tribuales o comunales	
	21 661 718
Explotada con arreglo a otras formas de tenencia	
	411 024
1 - APROVECHAMIENTO DE LA TIERRA	
Aprovechamiento de la tierra en las explotaciones (superficie)	
Tierras de labranza	641 245
Tierras de cultivos permanentes	447

Prados y praderas permanentes	52 905 739
Cultivados	(4 199)
No cultivados	(52 901 540)
Montes o bosques	5 298 111
Toda otra clase de tierras	2 237 327

2 - CULTIVOS - SUPERFICIE Y PRODUCCION ^{6,7}

Cultivos en tierras de labranza	
Trigo ⁸	
Superficie	642
Producción	387
Centeno	
Superficie	5
Producción	2
Mijo ⁸	
Superficie	217 583
Producción	21 654
Sorgo (sorgo de cafrería) ⁸	
Superficie	14 225
Producción	1 870
Maíz (mealles) ⁸	
Superficie	37 926
Producción	7 122
Cebada	
Superficie sembrada	29
Superficie cosechada	4
Producción	4
Avena	
Superficie	35
Frijoles secos comestibles	
Número de explotaciones informantes	23
Superficie cosechada	63
Producción	112
Lentejas	
Superficie cosechada	2
Producción	1
Guisantes (arvejas) secos comestibles	
Superficie cosechada	8
Producción	8
Altramuces	
Superficie	89
Producción	2
Cauples ⁸	
Superficie	4 009
Producción	246
Patatas (papas)	
Número de explotaciones informantes	57
Superficie	72
Producción	473
Batatas (camotes)	
Superficie	15
Producción	45
Cebollas	
Número de explotaciones informantes	17
Superficie	4
Producción	14
Otros cultivos de tubérculos y raíces	
Superficie	3

¹ Comprende 102 explotaciones no censadas en el caso de las cuales no se dispone de datos sobre superficie. - ² Se refiere exclusivamente a explotaciones no bantúes. - ³ Se refiere a explotaciones no bantúes explotadas por « personas naturales ». - ⁴ No comprende 102 explotaciones no censadas en el caso de las cuales no se dispone de datos sobre superficie. - ⁵ Los datos se refieren a explotaciones bantúes exclusivamente. - ⁶ Los datos se refieren a explotaciones no bantúes exclusivamente, salvo indicación en contrario. - ⁷ Superficie sembrada, salvo indicación en contrario. - ⁸ Los datos se refieren a explotaciones bantúes y no bantúes.

Superficie: en hectáreas
Producción: en toneladas métricas
(salvo indicación en contrario)

AFRICA SUDOCCIDENTAL

No clasificado de acuerdo con el
tamaño de la explotación

Cacahuete (maní) *	
Superficie	1 595
Producción (no descascarado)	174
Soja (soya)	
Superficie cosechada	4
Producción	1
Semilla de algodón	
Superficie	53
Producción	53
Ricino	
Superficie	160
Producción	8
Semilla de girasol	
Número de explotaciones informantes	27
Superficie	208
Producción	49
Tabaco *	
Superficie	141
Producción	134
<i>Tabaco turco *</i>	
Superficie	2
Producción	2
<i>Curado en atmósfera artificial *</i>	
Superficie	29
Producción	38
<i>Otras clases de tabaco *</i>	
Superficie	62
Producción	91
Poa de Absinia	
Superficie	48
Producción de heno	23
Alfalfa	
Superficie	573
Producción de heno	3 037
Otros cultivos forrajeros	
Superficie	327
Repollos y coliflores *	
Superficie	48
Zanahorias	
Superficie	51
Tomates *	
Superficie	55
Frijoles (verdes) *	
Superficie	22
Guisantes (arvejas) (verdes)	
Superficie	9
Otras hortalizas *	
Superficie	233
Flores	
Superficie	8
Bulbos de flores	
Superficie	2
Cultivos permanentes	
Naranjas	
Total de árboles	9 723
En edad productiva	(5 917)
En edad no productiva	(3 806)

Mandarinas	
Total de árboles	1 217
En edad productiva	(805)
En edad no productiva	(412)
Limones	
Total de árboles	200
En edad productiva	(173)
En edad no productiva	(27)
Pomelos	
Total de árboles	529
En edad productiva	(340)
En edad no productiva	(189)
Limas agrias	
Total de árboles	5 055
En edad productiva	(5 053)
En edad no productiva	(2)
Otros cítricos	
Total de árboles	123
En edad productiva	(48)
En edad no productiva	(75)
Manzanas	
Total de árboles	95
En edad productiva	(65)
En edad no productiva	(30)
Peras	
Total de árboles	50
En edad productiva	(5)
En edad no productiva	(45)
Membrillos	
Total de árboles	169
En edad productiva	(49)
En edad no productiva	(120)
Albaricoques	
Total de árboles	58
En edad productiva	(21)
En edad no productiva	(37)
Cerezas	
Número de árboles en edad no productiva	5
Melocotones	
Total de árboles	2 462
En edad productiva	(2 405)
En edad no productiva	(57)
Ciruelas	
Total de árboles	52
En edad productiva	(17)
En edad no productiva	(35)
Higos	
Total de árboles	164
En edad productiva	(115)
En edad no productiva	(49)
Mangos	
Total de árboles	39
En edad productiva	(11)
En edad no productiva	(28)
Aguacates (paltos)	
Total de árboles	53
En edad productiva	(26)
En edad no productiva	(27)
Guayabas	
Total de árboles	700
En edad productiva	(670)
En edad no productiva	(30)
Granadillas	
Total de vides	14
En edad productiva	(12)
En edad no productiva	(2)

* Se refiere exclusivamente a explotaciones no bantúes. - * Los datos se refieren a explotaciones bantúes y no bantúes.

AFRICA SUDOCCIDENTAL

Superficie: en hectáreas
Producción: en toneladas métricas
(salvo indicación en contrario)

No clasificado de acuerdo con el
tamaño de la explotación

Grosellas y sultanas	
Total de plantas	10 913
En edad productiva	(87)
En edad no productiva	(10 826)
Papayas	
Total de árboles	818
En edad productiva	(473)
En edad no productiva	(345)
Uvas (total)	
Número de vides	15 330
En edad productiva	(13 850)
En edad no productiva	(1 480)
<i>Uvas de mesa</i>	
Total de vides	6 850
En edad productiva	(5 810)
En edad no productiva	(1 040)
<i>Uvas para otros usos</i>	
Total de vides	8 480
En edad productiva	(8 040)
En edad no productiva	(440)
Aceltunas	
Total de árboles	25
En edad productiva	(10)
En edad no productiva	(15)
Viveros	
Superficie	2
Otros cultivos permanentes	
Árboles en edad productiva	
Total de árboles	37

3 - GANADO Y AVES DE CORRAL

Caballos, mulas y asnos	
Caballos	
Número de caballos	41 932
Mulas	
Número de mulas	3 956
Asnos	
Número de asnos	71 509
Ganado vacuno	
Total de reses	2 439 754
Reses menores de 2 años	811 864
Terneños menores de 1 año	(342 098)
Terneraje de 1 año a menos de 2	(469 766)
Reses de 2 años o más	1 627 890
Vacunos (todas las edades) clasificados por uso o finalidad	
Vacas y vaquillas de 2 años o más	1 060 539
Toros	37 067
Otros vacunos	1 342 148
Bueyes	(746 339)
Otros	(595 809)
Ganado ovino	
Número de ovinos	3 131 652
Lana vendida	3 452
Ganado caprino	
Número de cabras	1 358 833
Cantidad de « mohair » vendida	18

Ganado porcino	
Número de cerdos	26 937
Aves de corral (número)	
Pollos	416 134
Patos ^a	5 758
Gansos ^a	2 344
Pavos ^a	7 001
Otros animales domésticos (número)	
Colmenas	146
Avestruces ²	737
4 - PERSONAL OCUPADO EN LA AGRICULTURA ³	
Personas empleadas en trabajos agrícolas en la explotación	
Total de personas	39 668
Productores y miembros de sus hogares censales	8 507
Varones	(5 830)
Hembras	(2 677)
Personas que trabajan en la explotación remuneradas	
Administradores	218
Varones	(217)
Hembras	(1)
Trabajadores regulares	25 112
Varones	(24 124)
Hembras	(988)
Trabajadores ocasionales	5 831
Varones	(5 396)
Hembras	(435)

5 - POBLACION DE LAS EXPLOTACIONES AGRICOLAS

Total de personas ^a	396 615
Varones	(184 406)
Hembras	(212 209)

6 - FUERZA MOTRIZ Y MAQUINARIA AGRICOLA Y MEDIOS GENERALES DE TRANSPORTE

Material agrícola que se indica en la explotación (número) ^a	
Motores fijos	9 495
Molinos de viento ^a	15 848
Generadores eléctricos	1 054
Motores eléctricos	194
Tractores (total) ¹⁰	1 593
<i>Tractores de ruedas</i>	
De menos de 15 hp	(52)
De 15 a menos de 27 hp	(346)
De 27 a menos de 37 hp	(530)
De 37 a menos de 47 hp	(431)
De 47 hp o más	(134)
<i>Tractores de oruga</i>	
De menos de 40 hp	(29)
De 40 hp o más	(71)
Arados (total) ^{8,11}	12 479
De tracción animal	(11 250)
De tractor	(1 229)

^a Se refiere exclusivamente a explotaciones no bantúes. - ^b Los datos se refieren a explotaciones no bantúes exclusivamente, salvo indicación en contrario. - ^c Los datos se refieren a explotaciones bantúes y no bantúes. - ^d Los datos sobre explotaciones no bantúes figuran en el Informe nacional del modo siguiente:

Productores y miembros del hogar censal del productor	21 074
Varones	(10 878)
Hembras	(10 196)
Todas las demás personas que viven en la explotación	73 932
Varones	(43 700)
Hembras	(30 232)

¹⁰ No comprende 12 tractores en explotaciones bantúes no clasificados por potencia o tipo. - ¹¹ No comprende 139 arados de reja y de disco en explotaciones no bantúes ni 387 arados de subsuelo y escarificadores.

Superficie: en hectáreas
Producción: en toneladas métricas
(salvo indicación en contrario)

AFRICA SUDOCCIDENTAL

No clasificado de acuerdo con el
tamaño de la explotación

Escarificadores ^a	1 175	Carros ^a	4 565
Escarificadores de discos	1 528	Remolques	1 288
Plantadoras ^a	1 168	Furgonetas y vagonetas ^a	1 716
Cultivadores ^a	921	Camiones	5 310
Distribuidoras de abonos	166	Automóviles (incluso «jeeps y camionetas») ..	2 812
Pulverizadores	104		
Segadoras ^a	404	7 - RIEGO Y AVENAMIENTO ^a	
Rastrillos de heno	263	Superficie realmente regada	3 784
Cosechadoras trilladoras	28	De la cual:	
Espigadoras	8	Superficie regada por aspersión	(236)
Excavadoras de patatas	3		
Cosechadoras de patatas	1	8 - ABONOS Y ENMIENDAS ^a	
Cosechadoras de forrajes	20	Aplicación de abonos orgánicos e inorgánicos	
Trilladoras	221	Abonos orgánicos	
Prensadoras de heno	69	Estiércol	
Moledoras ^a	174	Cantidad aplicada (toneladas métricas) ..	32 061
Desgranadoras ¹⁵	85	Abono verde	
Cortadoras	67	Superficie tratada	1 660
Ordeñadoras mecánicas	102	Abonos inorgánicos	
Desnatadoras ^a	4 159	Número de explotaciones informantes ...	279
Refrigeradoras de leche	404	Superficie tratada	10 206
Incubadoras	161	Cantidad aplicada (toneladas métricas) ...	1 502
		Aplicación de enmiendas	
		Cal	
		Superficie tratada	255
		Cantidad aplicada (toneladas métricas) ...	107
		Otras enmiendas	
		Superficie tratada	56
		Cantidad aplicada	1

^a Se refiere exclusivamente a explotaciones no bantúes. - ^a Los datos se refieren a explotaciones bantúes y no bantúes. - ¹⁵ Incluidas 15 desgranadoras de propulsión eléctrica en explotaciones no bantúes.

Superficie: en hectáreas
 Producción: en toneladas métricas
 (salvo indicación en contrario)

CLASIFICACION POR TAMAÑOS CON ARREGLO A

	Explotaciones de todos los tamaños	Menores de 2 ha	De 2 a menos de 5 ha	De 5 a menos de 10 ha	De 10 a menos de 20 ha	De 20 a menos de 50 ha	De 50 a menos de 100 ha
0 - PRODUCTOR, UNIDAD DE EXPLOTACION Y REGIMEN DE TENENCIA							
Número y superficie de las explotaciones							
Número	5 191	5	11	51	27	48	18
Distribución porcentual	100,0	0,1	0,2	1,0	0,5	0,9	0,4
Superficie	39 010 127	5	35	333	343	1 410	1 251
Distribución porcentual	100,0	—	—	—	—	—	—
Modalidad de gestión de las explotaciones							
Explotadas por el productor							
Número	4 656	5	10	49	25	46	16
Superficie	33 475 727	5	32	321	317	1 360	1 120
Explotadas por un administrador remunerado							
Número	535	—	1	2	2	2	2
Superficie	5 534 400	—	3	12	26	50	131
Número y superficie de las explotaciones, según el régimen de tenencia							
Explotadas con arreglo a una sola forma de tenencia							
Propiedad del productor o que éste posee a modo de propietario							
Número	4 478	4	10	47	23	43	16
Superficie	34 075 682	4	33	307	298	1 278	1 135
Tomadas en arrendamiento							
Número	431	1	1	2	2	3	2
Superficie	2 337 887	1	2	10	21	82	116
Explotadas con arreglo a más de una forma de tenencia							
Número	205	—	—	2	2	2	—
Superficie	2 596 558	—	—	16	24	50	—
1 - APROVECHAMIENTO DE LA TIERRA							
Aprovechamiento de la tierra en las explotaciones							
Tierras de labranza							
Número de explotaciones informantes	1 720	—	6	46	22	38	13
Superficie	66 472	—	12	214	134	307	308
Tierras de cultivos permanentes							
Número de explotaciones informantes	179	1	—	12	6	7	6
Superficie	447	1	—	13	7	20	22
Prados y praderas permanentes							
Superficie (total)	38 711 673	1	14	56	151	954	862
Cultivados							
Número de explotaciones informantes	61	—	—	—	1	—	2
Superficie	(4 199)	(—)	(—)	(—)	(1)	(—)	(13)
No cultivados							
Número de explotaciones informantes	5 059	1	7	15	23	44	18
Superficie	(38 707 474)	(1)	(14)	(56)	(150)	(954)	(849)
Montes o bosques							
Número de explotaciones informantes	9	—	—	—	—	—	—
Superficie	3 431	—	—	—	—	—	—
Toda otra clase de tierras							
Número de explotaciones informantes	5 091	4	7	40	25	47	18
Superficie	228 104	3	9	50	51	129	59
2 - CULTIVOS - SUPERFICIE Y PRODUCCION							
Cultivos en tierras de labranza							
Trigo							
Número de explotaciones informantes	24				13		
Producción	368				23		
Sorgo (de cafrería)							
Número de explotaciones informantes	22				17		
Producción	129				36		
Maíz (mealles)							
Producción	6 063				1 277		

AFRICA SUDOCIDENTAL

Explotaciones no bantúes

Clasificadas de acuerdo con el tamaño de la explotación

LA SUPERFICIE TOTAL DE LA EXPLOTACION

De 100 a menos de 200 ha	De 200 a menos de 500 ha	De 500 a menos de 1 000 ha	De 1 000 a menos de 2 500 ha	De 2 500 ha o más	Explotaciones indivisas	
						0 - PRODUCTOR, UNIDAD DE EXPLOTACION Y REGIMEN DE TENENCIA
						Número y superficie de las explotaciones
14	23	36	301	4 580	77	Número
0,3	0,4	0,7	5,8	88,2	1,5	Distribución porcentual
1 730	8 380	27 490	554 291	38 414 859	—	Superficie
—	—	0,1	1,4	98,5	—	Distribución porcentual
						Modalidad de gestión de las explotaciones
						Explotadas por el productor
12	20	33	275	4 114	51	Número
1 424	7 273	24 927	506 216	32 932 732	—	Superficie
						Explotadas por un administrador remunerado
2	3	3	26	466	26	Número
306	1 107	2 563	48 075	5 482 127	—	Superficie
						Número y superficie de las explotaciones, según el régimen de tenencia
						Explotadas con arreglo a una sola forma de tenencia
						Propiedad del productor o que éste posee a modo de propietario
9	19	24	211	4 072	—	Número
1 021	7 139	17 141	396 556	33 650 770	—	Superficie
						Tomadas en arrendamiento
4	4	10	86	316	—	Número
598	1 241	8 622	151 260	2 175 934	—	Superficie
						Explotadas con arreglo a más de una forma de tenencia
1	—	2	4	192	—	Número
111	—	1 727	6 475	2 588 155	—	Superficie
						1 - APROVECHAMIENTO DE LA TIERRA
						Aprovechamiento de la tierra en las explotaciones
						Tierras de labranza
12	14	18	90	1 461	—	Número de explotaciones informantes
518	603	1 026	3 064	60 286	—	Superficie
						Tierras de cultivos permanentes
3	3	3	9	129	—	Número de explotaciones informantes
5	4	8	35	332	—	Superficie
1 155	7 651	26 071	545 824	38 128 934	—	Prados y praderas permanentes
						Superficie (total)
1	2	1	7	47	—	Cultivados
(1)	(3)	(25)	(69)	(4 087)	(—)	Número de explotaciones informantes
						Superficie
12	23	38	302	4 576	—	No cultivados
(1 154)	(7 648)	(26 046)	(545 755)	(38 124 847)	(—)	Número de explotaciones informantes
						Superficie
				9	—	Montes o bosques
				3 431	—	Número de explotaciones informantes
					—	Superficie
13	23	38	301	4 575	—	Toda otra clase de tierras
52	122	385	5 368	221 876	—	Número de explotaciones informantes
					—	Superficie
						2 - CULTIVOS - SUPERFICIE Y PRODUCCION
						Cultivos en tierras de labranza
						Trigo
3	4	4	—	—	—	Número de explotaciones informantes
31	103	211	—	—	—	Producción
						Sorgo (de cafrería)
3	2	—	—	—	—	Número de explotaciones informantes
34	59	—	—	—	—	Producción
						Maíz (mealles)
998	1 576	918	1 294	—	—	Producción

Superficie: en hectáreas
 Producción: en toneladas métricas
 (salvo indicación en contrario)

CLASIFICACION POR TAMAÑOS CON ARREGLO A

	Explotaciones de todos los tamaños	Menores de 2 ha	De 2 a menos de 5 ha	De 5 a menos de 10 ha	De 10 a menos de 20 ha	De 20 a menos de 50 ha	De 50 a menos de 100 ha
Frijoles secos comestibles							
Número de explotaciones informantes	23				19		
Producción	112				64		
Patatas (papas)							
Número de explotaciones informantes	57				39		
Producción	473				17		
Cebollas							
Número de explotaciones informantes	17				14		
Producción	14				2		
Cacahuete (maní)							
Número de explotaciones informantes	11				7		
Producción (descascarado)	161				6		
Semilla de girasol							
Número de explotaciones informantes	27				24		
Producción	49				24		
3 - GANADO Y AVES DE CORRAL							
Ganado vacuno							
Número de explotaciones informantes	4 775		326		262	520	432
Número de reses	1 928 361		1 594		3 649	16 728	32 819
Ganado ovino							
Número de explotaciones informantes	3 419		71		74	195	186
Número de ovinos	2 997 344		354		1 024	6 369	13 432
Ganado caprino							
Número de explotaciones informantes	3 963		150		173	483	863
Número de cabras	611 244		716		2 429	16 545	62 000
Ganado porcino							
Número de explotaciones informantes	1 566		1 102		262	154	36
Número de cerdos	17 502		4 109		3 594	4 548	2 339


AFRICA SUDOCCIDENTAL

Explotaciones no hantúes

Clasificadas de acuerdo con el tamaño de la explotación

LA SUPERFICIE TOTAL DE LA EXPLOTACION

De 100 a menos de 200 ha	De 200 a menos de 500 ha	De 500 a menos de 1 000 ha	De 1 000 a menos de 2 500 ha	De 2 500 ha o más	Explotaciones indivisas	
						Frijoles secos comestibles
3	1	---	---	---	---	Número de explotaciones informantes
30	18	---	---	---	---	Producción
						Patatas (papas)
5	6	1	6	---	---	Número de explotaciones informantes
10	27	9	410	---	---	Producción
						Cebollas
1	1	1	---	---	---	Número de explotaciones informantes
2	3	7	---	---	---	Producción
						Cacahuete (maní)
2	---	---	2	---	---	Número de explotaciones informantes
14	---	---	141	---	---	Producción (descascarado)
						Semilla de girasol
2	1	---	---	---	---	Número de explotaciones informantes
11	14	---	---	---	---	Producción
						3 - GANADO Y AVES DE CORRAL
						Ganado vacuno
1 797		1 047	391	---	---	Número de explotaciones informantes
517 497		727 722	628 352	---	---	Número de reses
						Ganado ovino
820		878	1 195	---	---	Número de explotaciones informantes
222 848		655 962	2 097 355	---	---	Número de ovinos
						Ganado caprino
2 196		94	4	---	---	Número de explotaciones informantes
466 882		57 453	5 219	---	---	Número de cabras
						Ganado porcino
11		1	---	---	---	Número de explotaciones informantes
2 319		593	---	---	---	Número de cerdos



Fecha del censo y período de referencia

El censo agropecuario se levantó el 30 de septiembre de 1960, excepto en las provincias de Río Negro, Neuquén, Chubut, Santa Cruz, Territorio Nacional de la Tierra del Fuego, Antártida e Islas del Atlántico Sur, donde se llevó a cabo el 4 de noviembre de dicho año. En la provincia de Misiones, la enumeración censal fue repetida el 23 de julio de 1961 debido a grandes errores de alcance durante la enumeración.

Los datos sobre número y superficie de las explotaciones, tenencia de la tierra, número de árboles o enredaderas, caña de azúcar, bosques artificiales, viveros y flores, población de las explotaciones agrícolas y maquinaria y aperos agrícolas se refieren al 30 de septiembre de 1960. Las cifras sobre personal ocupado en la agricultura se refieren a la semana anterior al censo (30 septiembre 1960). Los datos sobre número de cabezas de ganado y aves de corral se refieren al 30 de junio de 1960. La información sobre aprovechamiento de la tierra se refiere al período que va del 1 de octubre de 1959 al 30 de septiembre de 1960. Los datos sobre producción pecuaria, es decir, leche, huevos, pieles, etc., se refieren al período 1 de julio de 1959 a 30 de junio de 1960.

Los datos sobre superficies de cultivos se refieren al año agrícola 1959/60.

Método de acopio y elaboración de los datos

A efectos de enumeración, los departamentos se dividieron en distritos censales teniendo en cuenta las condiciones agrícolas de cada provincia. Tales distritos fueron divididos a su vez en zonas de enumeración. La Dirección General de Esta-

dística, con la cooperación de personal especializado, preparó mapas y material cartográfico para todo el país.

Los cuestionarios censales fueron distribuidos directamente entre los productores, a los que se invitó a rellenar los respectivos formularios.

Los datos censales se elaboraron por el método de las tarjetas perforadas.

Alcance y definición de los conceptos

0 - PRODUCTOR, UNIDAD DE EXPLOTACIÓN Y RÉGIMEN DE TENENCIA

Productor

Quedó definido como la persona natural o jurídica que, directamente o por medio de un administrador remunerado, asume la responsabilidad técnica o económica de la explotación de la finca.

Unidad de explotación

Se consideró como tal toda la tierra, independientemente de su tamaño, que se empleara en su totalidad o en parte para la cría o engorde de especies animales o para levantar cualquier especie vegetal con el fin de obtener productos agrícolas.

La explotación puede estar constituida por distintas parcelas, contiguas o no, y que pertenezcan a una sola o distintas personas, siempre que estén situadas en la misma zona censal o en zonas censales adyacentes y constituyan una sola unidad funcional.

Cuando un gran establecimiento está compuesto por varias unidades explotadas por distintas personas, cada unidad había de considerarse una explotación aparte, con tal que sus servicios téc-

ARGENTINA

nicos y económicos fueran independientes, aun estando sometidos a la misma dirección.

Tratándose de aparceros y de viñas explotadas por contratistas, los cuestionarios censales habían de ser rellenados por el propietario de la tierra.

Se excluyeron del censo las tierras dedicadas a levantar cultivos y criar animales para el consumo doméstico o la venta ocasional y que estuvieran situadas dentro de las casas residenciales, y los establecimientos dedicados exclusivamente a la producción forestal a base de zonas forestales naturales.

Superficie de la explotación. Comprende toda la tierra que constituye la finca es decir, las tierras de labranza, tierras de cultivos permanentes, prados y praderas permanentes, montes o bosques y toda otra clase de tierras.

La base de clasificación de las explotaciones por tamaños fue la superficie total de la explotación.

Régimen de tenencia

La categoría *superficie propiedad del productor* comprende las tierras sobre las cuales tiene el productor título de propiedad.

El concepto *superficie tomada en arrendamiento* comprende las tierras por cuyo disfrute paga el productor una cantidad fija en efectivo, o en producto, o en ambos, una parte del producto o su equivalente en efectivo. Esta categoría comprende también tierras explotadas por el productor y las que el propietario le haya cedido gratuitamente.

El concepto *superficie sujeta a otras formas de tenencia simples* comprende las tierras *fiscales*, es decir, las explotadas por el productor, pero que pertenecen al Estado, las provincias o los municipios. El productor puede ocupar estas tierras a título de arrendatario con permiso precario anual, de encargado o fideicomisario sin contrato, en concesión de venta para entrar en posesión de la tierra. Esta categoría comprende también las tierras ocupadas por el productor sin permiso y las sujetas a otras formas de tenencia no mencionadas en ninguna de las anteriores categorías.

1 - APROVECHAMIENTO DE LA TIERRA

Tierras de labranza

Este concepto comprende las superficies dedicadas a cultivos anuales durante el año agrícola 1 de octubre de 1959 a 30 de septiembre de 1960. Se consideraron cultivos anuales aquellos cuyo ciclo vegetativo es como máximo de un año, es decir, trigo, maíz, girasol, avena, cebada, cacahuete (maní), etc. Esta categoría de tierras comprende también las superficies ocupadas por cultivos anuales forrajeros empleados para el pastoreo.

Tierras de cultivos permanentes

Comprende las ocupadas por cultivos cuyo ciclo vegetativo es de varios años, como árboles frutales, viñas, hierba mate, etc. Este concepto comprende también superficies ocupadas por árboles forestales cultivados.

Prados y praderas permanentes

Comprende las tierras dedicadas a cultivos forrajeros permanentes y las ocupadas por pastos naturales.

Montes o bosques

Comprende todas las superficies cubiertas de árboles forestales no cultivados.

Toda otra clase de tierras

Son las no comprendidas en ninguna de las categorías anteriores, o sea, tierras en barbecho, tierras de labranza dañadas por inundaciones, tierras preparadas para el cultivo, pero no sembradas por circunstancias imprevistas, tierras aptas pero no empleadas para la producción agrícola o forestal, superficies ocupadas por ríos, lagos, terrenos rocosos, tierras arenosas, tierras salinas y superficies ocupadas por edificios, parques, casas, caminos, etc.

3 - GANADO Y AVES DE CORRAL

Los datos comprenden todos los animales que había en la explotación en la fecha del censo, independientemente de toda cuestión de propiedad, excepto los animales que llegaron a la

ARGENTINA

explotación el día del censo. Se incluyeron también los animales propiedad del productor, pero que se encontraban en lugares donde se celebraban subastas o en exposiciones.

4 - PERSONAL OCUPADO EN LA AGRICULTURA

Los datos se refieren a personas que trabajaron en la agricultura la semana anterior al 30 de septiembre de 1960. Se excluyen las personas dedicadas a faenas domésticas.

5 - POBLACIÓN DE LAS EXPLOTACIONES AGRÍCOLAS

Los datos se refieren a las personas que vivían en la explotación el 30 de septiembre de 1960, es decir, las personas que realmente residían en la explotación, o sea el productor, miembros de su familia, administradores, etc., pero excluyendo los invitados o huéspedes.

6 - FUERZA MOTRIZ Y MAQUINARIA AGRÍCOLA Y MEDIOS GENERALES DE TRANSPORTE

Los datos se refieren a las máquinas que había en la explotación el 30 de septiembre de 1960, independientemente de toda cuestión de propiedad. Habían de consignarse asimismo las máquinas en reparación o en tránsito. Sólo se incluyen las máquinas utilizables.

* * *

FUENTES: Argentina. Dirección Nacional de Estadística y Censos. *Censo Nacional Agropecuario*. Tomo I. Buenos Aires, 1964. Para datos sobre 1947, véase Ministerio de Asuntos Técnicos. *IV Censo General de la Nación 1947*. Tomo II. *Censo Agropecuario*. Buenos Aires, Dirección Nacional del Servicio Estadístico.

ARGENTINA

Superficie: en hectáreas

No clasificado de acuerdo con el tamaño de la explotación

0 - PRODUCTOR, UNIDAD DE EXPLOTACION Y REGIMEN DE TENENCIA

Número y superficie de las explotaciones

Número	471 756
Superficie	175 142 497

Superficie de las explotaciones, según el régimen de tenencia

Propiedad del productor o que éste posee a modo de propietario	103 219 103
Tomada en arrendamiento (total)	29 592 386
Por cantidad fija en efectivo	(17 936 734)
Por cantidad fija del producto	(1 797 793)
Por cantidad fija en efectivo y en producto	(221 905)
Por parte del producto o su equivalente en efectivo	(2 095 770)
Sujeta a otras formas de arrendamiento, incluso superficie explotada gratuitamente	(7 540 184)
Superficie sujeta a otras formas de tenencia simples	42 331 008

1 - APROVECHAMIENTO DE LA TIERRA

Aprovechamiento de la tierra en las explotaciones (superficie)

Tierras de labranza	18 266 584
Tierras de cultivos permanentes	1 205 108
Prados y praderas permanentes	118 357 462
Montes o bosques	21 838 975
Toda otra clase de tierras	15 474 368

2 - CULTIVOS - SUPERFICIE

Cultivos en tierras de labranza

Trigo

Número de explotaciones informantes	85 597
Superficie	4 472 138

Centeno

Número de explotaciones informantes	42 301
Superficie	2 719 286

Arroz

Número de explotaciones informantes	2 771
Superficie	63 487

Miijo

Número de explotaciones informantes	6 449
Superficie	149 505

Maíz

Número de explotaciones informantes	201 909
Superficie (total)	2 674 235

Maíz híbrido

Superficie	(2 150 351)
------------------	-------------

Maíz común

Superficie	(523 884)
------------------	-----------

Cebada

Número de explotaciones informantes	15 166
Superficie	494 537

Avena

Número de explotaciones informantes	35 551
Superficie	1 577 674

Alpiste

Número de explotaciones informantes	714
Superficie	19 404

Soja (soya)

Número de explotaciones informantes	1 111
Superficie	2 023

Habas

Número de explotaciones informantes	3 671
Superficie	1 422

Frijoles secos comestibles

Número de explotaciones informantes	5 812
Superficie	25 904

Lentejas

Número de explotaciones informantes	1 226
Superficie	8 049

Garbanzos

Número de explotaciones informantes	1 049
Superficie	7 434

Guisantes (arvejas) secos comestibles

Número de explotaciones informantes	1 988
Superficie	14 513

Patatas (papas)

Número de explotaciones informantes	29 145
Superficie	168 739

Yuca (casabe, mandioca)

Número de explotaciones informantes	22 688
Superficie	18 775

Batatas (camotes)

Número de explotaciones informantes	26 158
Superficie	35 158

Cebollas

Número de explotaciones informantes	8 732
Superficie	12 069

Ajos

Número de explotaciones informantes	11 868
Superficie	6 026

Caña de azúcar

Número de explotaciones informantes	17 120
---	--------

Remolacha azucarera

Superficie	27
------------------	----

Algodón

Número de explotaciones informantes	44 511
Superficie	558 028

Lino para fibra

Número de explotaciones informantes	589
Superficie	26 875

Cáñamo

Superficie	119
------------------	-----

Lino de Nueva Zelandia (formio)

Superficie	770
------------------	-----

Yute

Superficie	287
------------------	-----

Ramio

Superficie	50
------------------	----

Cacahuete (maní)

Número de explotaciones informantes	8 581
Superficie	221 438

Linaza

Número de explotaciones informantes	29 146
Superficie	1 004 790

Mostaza

Superficie	239
------------------	-----

Semilla de adormidera

Número de explotaciones informantes	141
Superficie	1 562

Ricino

Número de explotaciones informantes	2 373
Superficie	16 403

ARGENTINA

Superficie: en hectáreas

No clasificado de acuerdo con el
tamaño de la explotación

Girasol	
Número de explotaciones informantes	30 339
Superficie	908 181
Nabina o colza	
Superficie	419
Pimientos	
Número de explotaciones informantes	6 374
Superficie	6 101
Anís	
Superficie	192
Cominos	
Número de explotaciones informantes	686
Superficie	1 082
Espliego	
Superficie	139
Menta	
Número de explotaciones informantes	310
Superficie	1 229
Tabaco	
Número de explotaciones informantes	12 262
Superficie	37 490
Lúpulo	
Superficie	369
Peltre	
Superficie	45
Sorgo de escobas	
Número de explotaciones informantes	2 650
Superficie	24 908
Alfalfa (sola)	
Superficie	1 885 988
Alfalfa (mezclada)	
Superficie	1 464 918
Cebada forrajera	
Número de explotaciones informantes	20 187
Superficie	379 655
Otros cultivos forrajeros	
Superficie	2 098 633
Alcachofas	
Número de explotaciones informantes	845
Superficie	1 200
Espárragos	
Número de explotaciones informantes	463
Superficie	485
Apio	
Número de explotaciones informantes	972
Superficie	485
Sandías	
Número de explotaciones informantes	17 400
Superficie	11 082
Melones	
Número de explotaciones informantes	5 279
Superficie	6 137
Calabazas	
Número de explotaciones informantes	25 301
Superficie	28 734
Tomates	
Número de explotaciones informantes	14 984
Superficie	19 744

Chiles	
Número de explotaciones informantes	2 498
Superficie	1 781
Frijoles (verdes)	
Número de explotaciones informantes	4 497
Superficie	3 092
Guisantes (arvejas) (verdes)	
Número de explotaciones informantes	7 087
Superficie	12 854
Otros cultivos en tierras de labranza	
Superficie	433
Cultivos permanentes	
Naranjas	
Número de explotaciones informantes	54 103
Número de árboles en edad productiva ...	9 742 682
Mandarinas	
Número de explotaciones informantes	35 365
Número de árboles en edad productiva ...	4 654 590
Limonos	
Número de explotaciones informantes	9 873
Número de árboles en edad productiva ...	1 079 446
Kumcuats	
Número de explotaciones informantes	419
Número de árboles en edad productiva ...	27 100
Pomelos	
Número de explotaciones informantes	5 663
Número de árboles en edad productiva ...	567 852
Manzanas	
Número de explotaciones informantes	23 175
Número de árboles en edad productiva ...	5 670 611
Peras	
Número de explotaciones informantes	14 251
Número de árboles en edad productiva ...	2 117 551
Membrillos	
Número de explotaciones informantes	12 623
Número de árboles en edad productiva ...	1 142 820
Albaricoques	
Número de explotaciones informantes	10 735
Número de árboles en edad productiva ...	453 952
Cerezas (dulces)	
Número de explotaciones informantes	2 744
Número de árboles en edad productiva ...	115 365
Cerezas (agrias)	
Número de explotaciones informantes	2 563
Número de árboles en edad productiva ...	119 630
Melocotones	
Número de explotaciones informantes	88 318
Número de árboles en edad productiva ...	9 001 163
Ciruelas	
Número de explotaciones informantes	23 833
Número de árboles en edad productiva ...	2 654 903
Higos	
Número de explotaciones informantes	9 944
Número de árboles en edad productiva ...	172 830
Aguacates (paltos)	
Número de explotaciones informantes	795
Número de árboles en edad productiva ...	34 080
Caquis	
Número de explotaciones informantes	256
Número de árboles en edad productiva ...	7 568

ARGENTINA

Superficie: en hectáreas

No clasificado de acuerdo con el tamaño de la explotación

Nueces de nogal	
Número de explotaciones informantes	6 428
Número de árboles en edad productiva	338 388
Castañas	
Número de explotaciones informantes	697
Número de árboles en edad productiva	15 152
Fresas	
Número de explotaciones informantes	706
Superficie	358
Bananos	
Número de explotaciones informantes	5 933
Número de plantas en edad productiva	1 152 042
Piñas	
Número de explotaciones informantes	1 082
Número de plantas en edad productiva	1 875 547
Uvas	
Superficie (total)	257 708
Superficie de vides en edad productiva	(227 896)
Superficie de vides en edad no productiva	(29 812)
Número de vides en edad productiva	774 915 100
<i>Uvas para vino</i>	
Número de explotaciones informantes	33 271
Superficie	234 145
Superficie de vides en edad productiva	(208 503)
Superficie de vides en edad no productiva	(25 642)
Número de vides en edad productiva	729 844 115
<i>Uvas de mesa</i>	
Número de explotaciones informantes	9 687
Superficie	23 563
Superficie de vides en edad productiva	(19 393)
Superficie de vides en edad no productiva	(4 170)
Número de vides en edad productiva	45 070 985
Tè	
Número de explotaciones informantes	4 421
Superficie	14 044
Hierba mate	
Número de explotaciones informantes	12 151
Número de plantas	96 278 161
Aceitunas	
Número de explotaciones informantes	20 764
Número de árboles en edad productiva	4 665 327
Arboles de tung	
Número de explotaciones informantes	5 923
Superficie	32 730

3 - GANADO Y AVES DE CORRAL

Caballos	
Total de caballos	4 846 534
Caballos menores de 3 años	764 860
Caballos de 3 años o más	4 081 674
Sementales	(64 775)
Yeguas	(1 785 956)
Otros	(2 230 943)
Ganado vacuno	
Número de explotaciones informantes	329 565
Total de reses	43 520 522
Machos	(14 543 250)
Hembras	28 977 272
Reses de hasta 2 años	21 396 333
Machos	(10 156 850)
Hembras	(11 239 483)
Terneraje menor de 1 año	9 559 318
Machos	(4 631 366)
Hembras	(4 927 952)
Reses de 1 a 2 años	11 270 627
Machos	(4 959 096)
Hembras	(6 311 531)
Reses mayores de 2 años	22 124 189
Machos	(4 386 400)
Hembras	(17 737 789)

Número de explotaciones que declaran determinado número de cabezas de ganado vacuno:	
Hasta 25 cabezas	152 397
De 26 a 50 cabezas	46 897
De 51 a 100 cabezas	46 867
De 101 a 200 cabezas	40 011
De 201 a 600 cabezas	31 107
De 601 a 1.000 cabezas	5 476
De 1.001 a 2.000 cabezas	4 043
De 2.001 a 3.000 cabezas	1 328
De 3.001 a 4.000 cabezas	574
De 4.001 a 5.000 cabezas	314
De 5.001 cabezas o más	551
Producción de leche (miles de litros)	3 539 028
Producción de pieles (número)	1 738 484
Ovinos	
Número de explotaciones informantes	151 379
Número de ovinos	48 456 659
Producción de lana (toneladas métricas)	165 677
Producción de pieles (número)	6 020 632
Cerdos	
Número de explotaciones informantes	194 862
Número de cerdos	3 880 665
Producción de pieles (número)	41 929
Aves de corral	
Número de explotaciones informantes	316 220
Número de gallinas, gallos, pollos y pollas	29 299 139
Producción de huevos (millares)	1 374 841

4 - PERSONAL OCUPADO EN LA AGRICULTURA

Personas empleadas en trabajos agrícolas en la explotación en la semana del censo

Total de personas	1 486 845
Varones	1 261 768
De hasta 14 años de edad	(34 229)
De más de 14 años de edad	(1 227 539)
Hembras	225 077
De hasta 14 años de edad	(14 501)
De más de 14 años de edad	(210 576)
Productores, incluso familiares remunerados y no remunerados	954 461
Otras personas que trabajan en las explotaciones	532 384
Trabajadores permanentes	(319 802)
Trabajadores temporales	(212 582)

5 - POBLACION DE LAS EXPLOTACIONES AGRICOLAS

Personas que viven en las explotaciones

Total de personas	2 619 587
Varones	(1 440 202)
Hembras	(1 179 385)

6 - FUERZA MOTRIZ Y MAQUINARIA AGRICOLA Y MEDIOS GENERALES DE TRANSPORTE

Material agrícola que se indica en las explotaciones (número)

Tractores (total)	104 184
Hasta 25 hp	(22 048)
De más de 25 hasta 30 hp	(12 951)
De más de 30 hasta 35 hp	(12 506)
De más de 35 hasta 40 hp	(12 372)
De más de 40 hasta 50 hp	(22 020)
De más de 50 hp	(22 287)
Arados (total)	866 795
De tiro animal	(676 597)
De tractor	(190 198)

ARGENTINA

Superficie: en hectáreas

*No clasificado de acuerdo con el
tamaño de la explotación*

Escarificadores de dientes (total)	350 867	Rastrillos (con descarga lateral y otros) (total)	73 355
De tiro animal	(280 394)	Rastrillos de caballos	(68 763)
De tractor	(70 473)	De tractor	(4 592)
Escarificadores de discos (total)	61 548	Segadoras-agavilladoras (total)	39 800
De tiro animal	(31 536)	De tiro animal	(10 677)
De tractor	(30 012)	De tractor o de autopropulsión	(29 123)
Sembradoras a voleo (total)	45 975	Cosechadoras-trilladoras	7 432
De tiro animal	(39 224)	Espigadoras y espigadoras-desgranadoras de maíz	55 428
De tractor	(6 751)	Arrancadoras de patatas (total)	6 483
Sembradoras en línea (total)	70 065	De tiro animal	(4 617)
De tiro animal	(43 429)	De tractor	(1 866)
De tractor	(26 626)	Espigadoras-hileradoras (total)	31 953
Sembradoras de granos (total)	92 457	De tiro animal	(22 865)
De tiro animal	(73 336)	De tractor	(9 088)
De tractor	(19 121)	Desmochadoras de autopropulsión	691
Cultivadores (total)	68 929	Recolectoras emparvinadoras de mani ..	718
De tiro animal	(53 991)	Trilladoras	2 392
De tractor	(14 938)	Embaladoras de heno	8 506
Pulverizadores y espolvoreadores (total) ..	86 449	Recogedoras embaladoras	3 823
Manuales	(55 871)	Ordeñadoras	5 669
De tiro animal	(18 101)	Desnatadoras	13 966
De tractor	(12 477)	Esquiladoras	2 759
Rodillo desterronador (total)	20 803		
De tiro animal	(13 156)		
De tractor	(7 647)		
Fumigadoras	9 376		
Segadoras (total)	96 263		
De tiro animal	(77 971)		
De tractor	(18 292)		

Superficie: en hectáreas

CLASIFICACION POR TAMAÑOS CON ARREGLO A

	Explotaciones de todos los tamaños	De hasta 5 ha	De 5,1 a 25 ha	De 25,1 a 100 ha	De 100,1 a 200 ha	De 200,1 a 400 ha
0 - PRODUCTOR, UNIDAD DE EXPLOTACION Y REGIMEN DE TENENCIA						
Número y superficie de las explotaciones						
Número	471 756	71 814	109 590	127 463	58 795	38 277
Distribución porcentual	100,0	15,2	23,2	27,0	12,5	8,1
Superficie	175 142 497	200 635	1 558 910	7 710 135	8 778 295	10 919 668
Distribución porcentual	100,0	0,1	0,9	4,4	5,0	6,2

ARGENTINA

Clasificado de acuerdo con el tamaño de la explotación

A SUPERFICIE TOTAL DE LA EXPLOTACION

De 400,1 a 1 000 ha	De 1 000,1 a 2 500 ha	De 2 500,1 a 5 000 ha	De 5 000,1 a 10 000 ha	De 10 000 ha o más	Explotaciones de tamaño no declarado	
						0 - PRODUCTOR, UNIDAD DE EXPLO- TACION Y RÉGIMEN DE TENENCIA
						Número y superficie de las explota- ciones
24 876 5,3	14 899 3,2	5 798 1,2	3 110 0,7	2 551 0,5	14 583 3,1	Número Distribución porcentual
15 624 948 8,9	25 774 150 14,7	22 239 940 12,7	23 928 680 13,7	58 407 136 33,4	— —	Superficie Distribución porcentual

	1947	1960		1947	1960
0 - PRODUCTOR, UNIDAD DE EXPLOTACION Y REGIMEN DE TENENCIA			Miño		
Número y superficie de las explotaciones, por tamaños			Número de explotaciones informantes	12 880	6 449
Explotaciones de todos los tamaños			Superficie	271 954	149 505
Número	471 389	471 756	Maíz		
Superficie	173 448 104	175 142 497	Número de explotaciones informantes	193 344	201 909
Explotaciones de hasta 5 ha			Superficie	3 425 540	2 674 235
Número	59 616	71 814	Cebada		
Explotaciones de 5,1 a 25 ha			Número de explotaciones informantes	24 440	15 166
Número	101 836	109 590	Superficie	868 965	494 537
Explotaciones de 25,1 a 100 ha			Avena		
Número	128 285	127 463	Número de explotaciones informantes	33 383	35 551
Explotaciones de 100,1 a 200 ha			Superficie	1 119 796	1 577 674
Número	63 025	58 795	Patatas (papas)		
Explotaciones de 200,1 a 1 000 ha			Número de explotaciones informantes	40 391	29 145
Número	62 976	63 153	Superficie	159 117	168 739
Explotaciones de 1 000,1 a 10 000 ha			Caña de azúcar		
Número	23 544	23 807	Número de explotaciones informantes	12 708	17 120
Explotaciones de 10 000,1 ha o más			Algodón		
Número	2 149	2 551	Número de explotaciones informantes	31 025	44 511
Explotaciones de tamaño no declarado			Superficie	367 768	558 028
Número	29 958	14 583	Girasol		
Tamaño medio de las explotaciones			Número de explotaciones informantes	43 069	30 339
Número	368,0	371,3	Superficie	1 173 988	908 181
			Cebada forrajera		
1 - APROVECHAMIENTO DE LA TIERRA			Número de explotaciones informantes	16 914	20 187
Aprovechamiento de la tierra en las explotaciones (superficie)			Superficie	223 876	379 655
Tierras de labranza	17 493 855	18 266 584	3 - GANADO Y AVES DE CORRAL		
Tierras de cultivos permanentes ..	7 947 277	1 205 108	Caballos		
Prados y praderas permanentes ..	103 334 867	118 357 462	Número de caballos	7 281 359	4 846 534
Montes o bosques	29 566 054	21 838 975	Ganado vacuno		
Toda otra clase de tierras	15 106 051	15 474 368	Número de reses	41 048 313	43 520 522
			Ganado evino		
2 - CULTIVOS - SUPERFICIE			Número de ovinos	51 171 632	48 456 659
Cultivos en tierras de labranza			Ganado porcino		
Trigo			Número de cerdos	2 930 793	3 880 695
Número de explotaciones informantes	106 864	85 597			
Superficie	6 042 079	4 472 138			
Centeno					
Número de explotaciones informantes	37 725	42 301			
Superficie	2 056 104	2 719 286			

Fecha del censo y período de referencia

La enumeración censal dio comienzo el 1 de junio de 1960 y había de ultimarse el 30 del mismo mes.

Todos los datos acopiados se refieren al 1 de junio de 1960, salvo los relativos a trabajadores permanentes y trabajadores temporales no familiares del productor, que se refieren al año agrícola 1 de junio de 1959 al 31 de mayo de 1960.

Método de acopio y elaboración de los datos

Se emplearon tres cuestionarios censales: (a) para explotaciones agrícolas y forestales; (b) para huertas comerciales y viveros de árboles, y (c) para explotaciones forestales con una superficie forestal mínima de 50 hectáreas.

Los cuestionarios fueron rellenados por las personas que explotaban las fincas agrícolas o forestales y comprobados por las autoridades municipales o bien, cuando la persona encargada de la explotación no estaba en condiciones de rellenar por sí misma el cuestionario, fue cumplimentado por la administración municipal.

Los cuestionarios fueron precodificados y los datos fueron pasados a tarjetas perforadas. Sólo en unos cuantos casos (por ejemplo, explotaciones de una superficie mínima de 100 hectáreas) se procedió a la elaboración manual de los datos.

Alcance y definición de los conceptos

0 - PRODUCTOR, UNIDAD DE EXPLOTACIÓN Y RÉGIMEN DE TENENCIA

Productor

Se definió al productor como la persona por cuenta de la cual se explota la finca, bien la

explota esa misma persona (v. gr., a título de propietario o de arrendatario), o bien la persona encargada de las actividades agrícolas (administrador).

Unidad de explotación

Se consideraron unidad de explotación todas las tierras empleadas para la producción agrícola y forestal, incluso las zonas no productivas. En el censo sólo se incluyeron las explotaciones de una superficie total mínima de 0,5 hectáreas, salvo en el caso de las explotaciones en que se practicaba la fruticultura, la viticultura y la horticultura para la venta, que fueron incluidas en el censo, aun cuando tuvieran una superficie menor de 0,5 hectáreas.

Superficie de la explotación. Se consideró superficie de la explotación la propia más la tomada en arrendamiento menos la arrendada:

Más: a) las partes no reducidas de superficie por derechos de usufructo de la superficie no propia o (y) por derechos de propiedad común (fundos comunales, etc.);

Menos: b) las partes no reducidas de la superficie por derechos de terceros sobre la superficie propia de la explotación.

A fin de obtener información sobre las superficies mencionadas en los apartados (a) y (b) se llevó a cabo una encuesta especial sobre derechos de usufructo en 1959. La mayor parte de dichas superficies fue dividida y asignada a los productores de que se tratara. De aquí que tales superficies fueran también deducidas de otras explotaciones enumeradas en el censo. Consecuencia de ello es que desaparecieran las explo-

AUSTRIA

taciones propiedad del productor y otras personas cuya superficie había quedado subdividida y asignada a otros productores. Un 85 por ciento de las explotaciones comunales fue dividida ficticiamente; las demás no fue posible dividir las teniendo en cuenta que la parte de la superficie sobre la cual tenían derechos los productores se consideró demasiado pequeña para ser asignada, o por alguna otra razón. Algunas explotaciones sobre las cuales tenían derechos terceras personas, v.gr., de usufructo de zonas forestales y pastos solos, se han dejado a título de explotaciones de personas naturales o jurídicas con zona reducida; se ha deducido la superficie equivalente de monte o pasto solo.

1 - APROVECHAMIENTO DE LA TIERRA

Tierras de labranza

Comprende todas las superficies de cultivos extensivos (trigo, centeno, tabaco, tréboles, etc.), hortalizas, cultivos de tubérculos y raíces, prados temporales, tierras en barbecho y las superficies cultivadas por horticultores comerciales, además de la superficie plantada de hortalizas para consumo doméstico.

Tierras de cultivos permanentes

Comprende la superficie que se dedica exclusivamente a la fruticultura (incluso bayas), es decir, la superficie sin subcultivo de gramíneas, hortalizas, patatas, etc., o sólo con tal subcultivo cuando no se levanta para la recolección normal. Comprende asimismo la superficie de cultivo de viveros de frutales, árboles y arbustos ornamentales; los viveros de árboles de explotaciones forestales se incluyen en el concepto Montes o bosques.

Prados y praderas permanentes

Comprende todas las superficies de prados permanentes para la siega, independientemente de que se trate de una o más veces, y la superficie de pastos permanentes, incluso los cultivados, cercados o no.

Montes o bosques

De las tierras forestales se dio cuenta a base del registro catastral.

Toda otra clase de tierras

Comprende superficies de lagos, marjales, ríos, riachuelos, zonas para edificios y corrales y todas las demás zonas improductivas.

2 - CULTIVOS

Las cifras sobre superficie y número de árboles se refieren a los cultivos que estaban en pie en la fecha del censo.

3 - GANADO Y AVES DE CORRAL

Las cifras sobre ganado se refieren al número de animales que había en la explotación en la fecha del censo.

4 - PERSONAL OCUPADO EN LA AGRICULTURA

Se procedió a enumerar, con arreglo a la situación reinante el 1 de junio de 1960, a los trabajadores familiares del productor, a los trabajadores permanentes no familiares remunerados y a los no permanentes no familiares del productor remunerados.

Se consideraron trabajadores permanentes no familiares del productor los que habían trabajado en la explotación como mínimo la mitad del tiempo de trabajo del año anterior al censo (1 de junio de 1959 al 31 de mayo de 1960).

Se consideraron trabajadores no permanentes no familiares del productor los que habían trabajado en la explotación menos de la mitad del tiempo de trabajo del 1 de junio de 1959 al 31 de mayo de 1960.

5 - POBLACIÓN DE LAS EXPLOTACIONES AGRÍCOLAS

Los datos se refieren al número de personas que vivían en el hogar censal del productor el 1 de junio de 1960.

AUSTRIA

El hogar censal comprende al productor y familiares y parientes de éste que vivían con él bajo el mismo techo. Se excluyeron las personas no emparentadas con el productor.

de que se emplearan de un modo exclusivo o predominante para la agricultura o para la explotación de montes. Los datos se refieren al 1 de junio de 1960.

* * *

6 - FUERZA MOTRIZ Y MAQUINARIA AGRÍCOLA Y MEDIOS GENERALES DE TRANSPORTE

FUENTE : Austria. Statistisches Zentralamt, *Land- und forstwirtschaftliche Betriebszählung, 1960. Gesamtergebnisse für Österreich. Teil A. Landwirtschaft*, Wien, 1964. Para los datos relativos a 1950 véase FAO. *Informe sobre el censo agropecuario mundial de 1950. Volumen I. Resultados del censo por países*. Roma, 1955.

Los datos se refieren al número de máquinas propiedad del productor y a las empleadas en la explotación. Era obligatorio dar cuenta de todas las máquinas utilizables, independientemente

AUSTRIA

No clasificado de acuerdo con el tamaño de la explotación

Superficie: en hectáreas

0 - PRODUCTOR, UNIDAD DE EXPLOTACION Y REGIMEN DE TENENCIA

Número y superficie de las explotaciones

Número	396 530
Superficie	7 683 888

Edad del productor

Total de productores informantes	202 792
Número de productores	
Menores de 55 años de edad	(125 705)
De 55 a 65 años de edad	(53 490)
De 65 años de edad o más	(23 597)

Condición jurídica del productor

Fincas explotadas por:

Personas naturales	
Número	390 211
Superficie	6 114 617
Cooperativas ¹	
Número	1 724
Superficie	278 495
Estado	
Número	2 537
Superficie	1 084 608
Otros	
Número	2 058
Superficie	206 168

1 - APROVECHAMIENTO DE LA TIERRA

Aprovechamiento de la tierra en las explotaciones

Tierras de labranza	
Superficie	1 620 252
Tierras de cultivos permanentes	
Superficie	41 115
Prados y praderas permanentes	
Superficie	2 189 269
Montes o bosques	
Número de explotaciones informantes	268 561
Superficie	3 062 670
Toda otra clase de tierras	
Número de explotaciones informantes	360 923
Superficie	770 582

2 - CULTIVOS - SUPERFICIE

Cultivos en tierras de labranza

Trigo	
Número de explotaciones informantes	207 173
Superficie	280 604
Centeno	
Número de explotaciones informantes	174 649
Superficie	167 219
Maíz	
Número de explotaciones informantes	118 357
Superficie	59 745
Cebada	
Número de explotaciones informantes	179 473
Superficie	198 939
Avena	
Número de explotaciones informantes	183 638
Superficie	156 179
Cereales mezclados	
Número de explotaciones informantes	14 509
Superficie	13 302
Otros cereales cosechados para grano	
Número de explotaciones informantes	14 732
Superficie	15 060
Leguminosas para grano ²	
Número de explotaciones informantes	17 760
Superficie	5 846

Patatas (papas)

Número de explotaciones informantes	327 645
Superficie	160 802

Remolacha azucarera para azúcar

Número de explotaciones informantes	39 245
Superficie	43 164

Cultivos oleaginosos

Número de explotaciones informantes	30 717
Superficie	7 293

Cultivos industriales

Número de explotaciones informantes	4 745
Superficie	1 786

Trébol rojo, blanco y sueco

Número de explotaciones informantes	130 875
Superficie	107 459

Trébol

Número de explotaciones informantes	57 535
Superficie	51 902

Alfalfa

Número de explotaciones informantes	64 306
Superficie	48 825

Remolachas, nabos y repollos para forraje

Número de explotaciones informantes	224 619
Superficie	57 027

Otros cultivos para forraje y heno

Número de explotaciones informantes	62 727
Superficie	35 270

Hortalizas ³

Número de explotaciones informantes	23 280
Superficie	4 695

Cultivos para abono verde ⁴

Número de explotaciones informantes	14 491
Superficie	13 090

Cultivos permanentes

Manzanas

Número de árboles	5 304 378
-------------------------	-----------

Peras

Número de árboles	2 423 783
-------------------------	-----------

Albaricoques

Número de árboles	236 128
-------------------------	---------

Cerezas (incluso las ácidas)

Número de árboles	586 503
-------------------------	---------

Melocotones

Número de árboles	204 473
-------------------------	---------

Ciruelas

Número de árboles	1 987 729
-------------------------	-----------

Nueces de nogal

Número de árboles	220 837
-------------------------	---------

Uvas

Número de explotaciones informantes	72 068
Superficie	33 259

Viveros ⁵

Superficie (total)	7 070
Viveros de frutales	(3 385)
Viveros de plantas perennes	(447)
Viveros de plantas ornamentales	(3 211)

¹ Comprende también fincas explotadas por empresas privadas. - ² Levantados solos o mezclados o asociados. - ³ Comprende fresas.
- ⁴ Comprende también tierras en barbecho. - ⁵ Se refiere a explotaciones comerciales.

AUSTRIA

No clasificado de acuerdo con el tamaño de la explotación

Superficie: en hectáreas

3 - GANADO Y AVES DE CORRAL

Caballos	
Número de explotaciones informantes	107 817
Total de caballos	155 898
Caballos menores de 3 años	(13 925)
Caballos de 3 años o más	(141 973)

Ganado vacuno

Número de explotaciones informantes	303 385
Total de reses	2 308 102
Reses menores de 2 años	(956 065)
Reses de 2 años o más	(1 352 037)
Ganado vacuno clasificado por su empleo o destino	
Vacas destinadas al ordeño y a la producción de carne (incluso vacas de tiro)	1 120 796
Vaquillas y vaquillas preñadas	582 154
Toros reproductores	15 015
Otro ganado vacuno	590 047
Destinado principalmente para la producción de carne	(47 818)
Utilizado principalmente como animales de tiro	(47 571)
Otro ganado vacuno	(494 658)

Ganado ovino

Número de explotaciones informantes	32 348
Número de ovinos	179 468

Ganado caprino

Número de explotaciones informantes	58 073
Número de cabras	103 630

Ganado porcino

Número de explotaciones informantes	321 566
Total de cerdos	2 425 902
Cerdos menores de 6 meses	1 557 244
Cerdos de 6 meses o más	868 658
Cerdas y lechonas de cría	(308 211)
Toda otra clase de cerdos	(560 447)

Aves de corral

Pollos

Número de explotaciones informantes	344 927
Número de pollos	6 677 887

Patos y gansos

Número de explotaciones informantes	56 640
Número de patos y gansos	462 656

Otros animales domésticos

Abejas

Número de explotaciones informantes	32 408
Número de colmenas	194 436

4 - PERSONAL OCUPADO EN LA AGRICULTURA

Personas empleadas en trabajos agrícolas en la explotación

Total de personas	674 561
Productores y miembros de su familia	533 664
Varones	(250 459)
Hembras	(283 205)
Personas que trabajan en la explotación remuneradas	140 897
Varones	(62 877)
Hembras	(78 020)
Trabajadores permanentes ^a	58 580
Varones	(32 277)
Hembras	(26 303)
Trabajadores estacionales	14 487
Varones	(5 003)
Hembras	(9 484)

Jornaleros	67 830
Varones	(25 597)
Hembras	(42 233)

Número de días-hombre trabajados en la explotación ^b	3 568 295
---	-----------

5 - POBLACION DE LAS EXPLOTACIONES AGRICOLAS

Número de explotaciones informantes	202 792
Total de personas	875 006
Productores y miembros de su familia	835 257
Otras personas que viven en la explotación ^a	39 749
Varones	(18 642)
Hembras	(21 107)

Capacitación profesional en agricultura

Escuela Superior de Agricultura	
Número de personas	614
Escuelas de agricultura grado medio	
Número de personas	1 459
Escuelas de agricultura grado inferior	
Número de personas	20 084
Escuelas de formación profesional en agricultura	
Número de personas	63 839

6 - FUERZA MOTRIZ Y MAQUINARIA AGRICOLA Y MEDIOS GENERALES DE TRANSPORTE

Material agrícola que se indica propiedad del productor

Motores de combustión interna

Número de motores	19 534
-------------------------	--------

Motores eléctricos

Número de explotaciones informantes	232 988
Número de motores eléctricos	318 863

Tractores

Total de tractores	129 071
De hasta 16 hp	(57 532)
De más de 16 hasta un máximo de 30 hp	(50 234)
De más de 30 hp	(10 601)
Cultivadores eléctricos y otras unidades de tracción de un eje	(10 704)

Sembradoras de granos

Número de explotaciones informantes	62 102
Número de sembradoras de granos	62 859

Plantadoras de patatas

Número de explotaciones informantes	10 865
Número de plantadoras de patatas	10 894

Distribuidoras de abonos

Número de explotaciones informantes	19 339
Número de distribuidoras de abonos	19 950

Extendedoras de abonos

Número de explotaciones informantes	8 111
Número de extendedoras de abonos	8 401

Segadoras (total)

De tracción animal	(29 393)
De autopropulsión	(83 688)

Segadoras agavilladoras

Número de explotaciones informantes	18 892
Número de segadoras agavilladoras	18 995

^a Comprende también aprendices. - ^b Del 1 de junio de 1959 al 31 de mayo de 1960. Los datos se refieren a trabajadores temporales no familiares del productor. - ^c Trabajadores permanentes no familiares que viven en el hogar censal del productor.

AUSTRIA

No clasificado de acuerdo con el tamaño de la explotación

Superficie: en hectáreas

Cosechadoras trilladoras		Ordeñadoras mecánicas	
Número de explotaciones informantes	8 559	Número de explotaciones informantes	30 988
Número de cosechadoras trilladoras	8 906	Número de ordeñadoras mecánicas (unidades)	31 149
Cosechadoras de patatas		Carros	
Número de explotaciones informantes	47 364	Número de explotaciones informantes	101 579
Número de cosechadoras de patatas	47 629	Número de carros	141 765
Cosechadoras mecánicas de heno		Camiones	
Número de explotaciones informantes	70 876	Número de explotaciones informantes	4 139
Número de cosechadoras mecánicas de heno	97 889	Número de camiones	4 728
Trilladoras		Automóviles	
Número de explotaciones informantes	53 713	Número de explotaciones informantes	37 972
Número de trilladoras	53 838	Número de automóviles	38 604
Excavadoras de remolacha		Bicicletas a motor	
Número de explotaciones informantes	3 041	Número de explotaciones informantes	105 959
Número de excavadoras de remolacha	3 113	Número de bicicletas a motor	116 023
Picadoras elevadoras (de gran potencia)		Transportadores	
Número de explotaciones informantes	46 162	Número de explotaciones informantes	3 878
Número de picadoras elevadoras	46 937	Número de transportadores	4 591
Desmenuzadoras de campo		Arrancadoras de heno y cargadoras de silos	
Número de explotaciones informantes	1 767	Número de explotaciones informantes	35 891
Número de desmenuzadoras de campo	1 809	Número de arrancadoras de heno y cargadoras de silos	40 489

**CLASIFICACION POR TAMAÑOS
CON ARREGLO A LA SUPERFICIE TOTAL
DE LA EXPLOTACION**

AUSTRIA

Superficie: en hectáreas

Clasificado de acuerdo con el
tamaño de la explotación

	Explotaciones de todos los tamaños	Menores de 2 ha	De 2 a menos de 5 ha	De 5 a menos de 10 ha	De 10 a menos de 20 ha	De 20 a menos de 50 ha	De 50 a menos de 100 ha	De 100 a menos de 200 ha	De 200 ha o más
0 - PRODUCTOR, UNIDAD DE EXPLOTACION Y REGIMEN DE TENENCIA									
Número y superficie de las explotaciones									
Número	396 530	83 932	83 313	72 106	78 205	60 587	11 571	4 369	2 447
Distribución porcentual	100,0	21,2	21,0	18,2	19,7	15,3	2,9	1,1	0,6
Superficie	7 683 888	96 110	276 113	520 060	1 129 164	1 784 417	780 526	595 449	2 502 049
Distribución porcentual	100,0	1,3	3,6	6,8	14,7	23,2	10,2	7,7	32,5
Edad del productor									
Total de productores informantes	202 792	13 702	26 293	41 928	58 912	48 691	8 863	3 113	1 290
Número de productores:									
Menores de 55 años de edad.....	(125 705)	(5 946)	(13 242)	(26 011)	(39 459)	(32 669)	(5 669)	(1 894)	(815)
De 55 a 65 años de edad	(53 490)	(4 117)	(8 204)	(11 398)	(14 570)	(11 854)	(2 238)	(806)	(303)
De 65 años de edad o más	(23 597)	(3 639)	(4 847)	(4 519)	(4 883)	(4 168)	(956)	(413)	(172)
Condición jurídica del productor									
Fincas explotadas por:									
Personas naturales									
Número	390 211	82 767	82 238	71 182	77 267	59 731	11 198	4 057	1 771
Superficie	6 114 617	94 733	272 536	513 403	1 115 821	1 757 046	754 403	550 982	1 055 673
Cooperativas ¹									
Número	1 724	423	303	251	177	197	97	94	182
Superficie	278 495	478	981	1 773	2 532	6 255	6 518	13 595	246 363
Estado									
Número	2 537	358	387	326	380	387	170	148	381
Superficie	1 084 608	423	1 284	2 334	5 405	12 383	12 149	20 614	1 030 016
Otros									
Número	2 058	384	385	347	381	272	106	70	113
Superficie	206 168	476	1 292	2 550	5 406	8 733	7 456	10 258	169 997
1 - APROVECHAMIENTO DE LA TIERRA									
Aprovechamiento de la tierra en las explotaciones									
Tierras de labranza									
Superficie	1 620 252	39 428	109 854	214 468	469 772	561 716	107 121	46 917	70 976
Tierras de cultivos permanentes									
Superficie	41 115	6 883	7 975	9 016	9 882	5 510	647	444	758
Prados y praderas permanentes									
Superficie	2 189 269	33 636	96 682	152 390	320 911	578 557	325 692	255 727	425 674
Montes o bosques									
Número de explotaciones informantes	268 561	19 558	47 903	52 711	68 954	57 109	11 257	4 240	2 329
Superficie	3 062 670	11 940	54 725	133 277	305 298	585 036	296 532	235 412	1 440 450
Toda otra clase de tierras									
Número de explotaciones informantes	360 923	68 237	74 175	67 498	74 798	58 597	11 141	4 144	2 333
Superficie	770 582	4 223	6 877	10 909	23 301	53 598	50 534	56 949	564 191
2 - CULTIVOS - SUPERFICIE									
Cultivos en tierras de labranza									
Trigo									
Número de explotaciones informantes	207 173	17 848	40 699	48 531	54 534	37 932	5 292	1 558	779
Superficie	280 604	4 692	16 737	36 621	83 811	98 428	16 100	7 442	16 773
Centeno									
Número de explotaciones informantes	174 649	8 241	29 353	39 732	48 904	39 311	6 392	1 934	782
Superficie	167 219	1 894	10 331	22 887	52 073	62 963	9 376	2 917	4 778
Maíz									
Número de explotaciones informantes	118 357	19 537	27 346	30 254	25 355	13 298	1 652	527	388
Superficie	59 745	3 974	7 286	11 999	15 423	12 177	2 665	1 581	4 640
Cebada									
Número de explotaciones informantes	179 473	19 046	31 013	36 918	45 427	36 774	6 909	2 352	1 034
Superficie	198 939	5 904	13 243	24 605	56 781	66 776	11 886	6 086	13 658

¹ Comprende también fincas explotadas por empresas privadas.

**CLASIFICACION POR TAMAÑOS
CON ARREGLO A LA SUPERFICIE TOTAL
DE LA EXPLOTACION**

AUSTRIA

Superficie: en hectáreas

*Clasificado de acuerdo con el
tamaño de la explotación*

	Explotaciones de todos los tamaños	Menores de 2 ha	De 2 a menos de 5 ha	De 5 a menos de 10 ha	De 10 a menos de 20 ha	De 20 a menos de 50 ha	De 50 a menos de 100 ha	De 100 a menos de 200 ha	De 200 ha o más
Avena									
Número de explotaciones informantes	183 638	7 852	30 238	41 983	52 816	41 196	6 609	2 109	835
Superficie	156 179	1 411	8 236	20 559	52 467	61 174	7 538	2 374	2 420
Cereales mezclados									
Número de explotaciones informantes	14 509	788	2 506	2 982	4 641	3 232	256	63	41
Superficie	13 302	206	894	1 677	4 846	4 788	393	122	376
Otros cereales cosechados para grano									
Número de explotaciones informantes	14 732	494	1 980	2 699	4 865	4 061	416	123	94
Superficie	15 060	99	554	1 267	4 505	6 344	994	310	987
Leguminosas para grano ²									
Número de explotaciones informantes	17 760	2 314	3 514	4 335	4 139	2 645	496	196	121
Superficie	5 846	223	426	609	1 096	1 242	332	370	1 548
Patatas (papas)									
Número de explotaciones informantes	327 645	52 090	68 220	63 740	71 869	56 297	10 313	3 595	1 521
Superficie	160 802	8 652	16 610	24 244	48 445	48 967	7 120	2 866	3 898
Remolacha azucarera para azúcar									
Número de explotaciones informantes	39 245	1 369	4 034	8 667	14 263	9 735	799	194	184
Superficie	43 164	201	1 082	3 980	11 951	16 493	3 570	1 513	4 374
Cultivos oleaginosos									
Número de explotaciones informantes	30 717	1 591	5 839	8 763	8 756	5 036	475	133	124
Superficie	7 293	123	483	1 034	1 516	1 378	487	562	1 710
Cultivos industriales									
Número de explotaciones informantes	4 745	378	708	1 190	1 306	944	125	60	34
Superficie	1 786	62	127	276	515	568	70	61	107
Trébol rojo, blanco y sueco									
Número de explotaciones informantes	130 875	5 399	21 674	31 539	40 600	28 646	2 297	478	242
Superficie	107 459	868	5 739	14 644	37 311	43 540	3 324	743	790
Trébol									
Número de explotaciones informantes	57 535	3 622	9 229	11 451	13 883	14 404	3 403	1 066	477
Superficie	51 902	830	3 218	5 728	11 752	20 970	5 807	1 950	1 647
Alfalfa									
Número de explotaciones informantes	64 306	8 070	13 190	14 507	16 833	10 001	1 112	335	258
Superficie	48 825	1 488	4 630	8 601	15 633	13 750	2 022	871	1 830
Remolachas, nabos y repollos para forraje									
Número de explotaciones informantes	224 619	25 308	47 394	48 726	55 661	39 944	5 343	1 579	664
Superficie	57 027	2 049	6 428	10 796	19 077	16 488	1 541	271	377
Otros cultivos para forraje y heno									
Número de explotaciones informantes	62 727	2 680	10 905	17 017	19 832	10 919	898	271	205
Superficie	35 270	438	2 388	5 923	11 874	11 021	1 708	782	1 136
Hortalizas ³									
Número de explotaciones informantes	23 280	3 296	4 657	4 884	5 172	4 324	597	213	137
Superficie	4 695	403	552	710	927	979	320	401	403
Cultivos para abono verde ⁴									
Número de explotaciones informantes	14 491	1 572	1 888	2 303	3 758	4 353	436	104	77
Superficie	13 090	501	881	1 409	2 993	5 379	940	488	499
Cultivos permanentes									
Uvas									
Número de explotaciones informantes	72 068	19 413	17 026	16 239	14 332	4 809	150	45	54
Superficie	33 259	6 039	6 817	7 574	8 176	3 899	295	126	333

² Levantados solos o mezclados o asociados. - ³ Comprende fresas. - ⁴ Comprende también tierras en barbecho.

**CLASIFICACION POR TAMAÑOS
CON ARREGLO A LA SUPERFICIE TOTAL
DE LA EXPLOTACION**

AUSTRIA

Superficie: en hectáreas

Clasificado de acuerdo con el
tamaño de la explotación

	Explotaciones de todos los tamaños	Menores de 2 ha	De 2 a menos de 5 ha	De 5 a menos de 10 ha	De 10 a menos de 20 ha	De 20 a menos de 50 ha	De 50 a menos de 100 ha	De 100 a menos de 200 ha	De 200 ha o más
3 - GANADO Y AVES DE CORRAL									
Caballos									
Número de explotaciones informantes .	107 817	1 495	7 714	17 477	35 648	34 575	6 966	2 637	1 305
Total de caballos	155 898	1 659	8 543	22 928	50 153	53 076	11 308	5 060	4 171
Caballos menores de 3 años	(13 925)	(91)	(413)	(1 048)	(3 156)	(4 900)	(1 922)	(1 151)	(1 244)
Caballos de 3 años o más	(141 973)	(1 568)	(8 130)	(20 880)	(46 997)	(48 176)	(9 386)	(3 909)	(2 927)
Ganado vacuno									
Número de explotaciones informantes .	303 385	28 222	61 531	64 690	74 325	58 303	10 905	3 827	1 582
Total de reses	2 308 102	50 174	186 253	327 639	642 593	768 882	188 832	84 791	58 938
Reses menores de 2 años	(956 065)	(8 567)	(47 898)	(115 455)	(275 156)	(353 931)	(89 636)	(39 797)	(25 625)
Reses de 2 años o más	1 352 037	(41 607)	(138 355)	(212 184)	(367 437)	(414 951)	(99 196)	(44 994)	(33 313)
Ganado vacuno clasificado por su empleo o destino									
Vacas destinadas al ordeño y a la producción de carne (incluso vacas de tiro)									
	1 120 796	38 917	127 966	184 446	308 102	334 159	72 263	32 008	22 935
Vaquillas y vaquillas preñadas	582 154	6 587	35 053	74 233	156 322	204 073	59 948	27 734	18 204
Toros reproductores	15 105	459	331	905	3 217	6 720	1 817	984	672
Otro ganado vacuno	590 047	4 211	22 903	68 055	174 952	223 930	54 804	24 065	17 127
Destinado principalmente para la producción de carne									
Utilizado principalmente como animales de tiro	(47 818)	(405)	(1 154)	(3 368)	(11 307)	(17 999)	(5 855)	(3 466)	(4 264)
Otro ganado vacuno	(47 571)	(158)	(1 998)	(9 538)	(15 790)	(13 989)	(4 227)	(1 325)	(546)
Otro ganado vacuno	(494 658)	(3 648)	(19 751)	(55 149)	(147 855)	(191 942)	(44 722)	(19 274)	(12 317)
Ganado ovino									
Número de explotaciones informantes .	32 348	790	1 406	2 665	7 589	12 774	4 481	1 877	766
Número de ovinos	179 468	2 605	4 019	8 912	25 227	65 185	36 407	21 017	16 096
Ganado caprino									
Número de explotaciones informantes .	58 073	22 674	14 385	8 445	6 817	3 878	1 058	539	277
Número de cabras	103 630	42 195	24 130	12 361	9 889	7 123	2 996	2 560	2 376
Ganado porcino									
Número de explotaciones informantes .	321 566	47 989	66 037	63 513	71 946	56 467	10 517	3 650	1 447
Total de cerdos	2 425 902	121 067	252 426	393 897	709 959	729 301	117 328	48 696	53 228
Cerdos menores de 6 meses	1 557 244	91 846	171 338	252 646	454 094	456 647	71 879	29 257	28 727
Cerdos de 6 meses o más	868 658	29 221	81 088	141 251	255 055	272 654	45 449	19 349	24 501
Cerdas y lechonas de cría	(308 211)	(6 711)	(24 308)	(49 823)	(93 975)	(104 247)	(16 022)	(6 871)	(6 254)
Toda otra clase de cerdos	(560 447)	(22 510)	(56 780)	(91 428)	(161 080)	(168 407)	(29 427)	(12 568)	(18 247)
Aves de corral									
Pollos									
Número de explotaciones informantes	344 927	61 216	71 419	65 859	73 583	57 296	10 608	3 532	1 414
Número de pollos	6 677 887	685 613	1 001 025	1 198 524	1 760 532	1 600 121	272 482	88 855	70 735
Patos y gansos									
Número de explotaciones informantes	56 640	8 651	9 963	11 765	14 564	10 040	1 050	385	222
Número de patos y gansos	462 656	68 103	74 625	89 757	119 940	90 914	9 886	3 983	5 538
Otros animales domésticos									
Abejas									
Número de explotaciones informantes	32 408	3 913	5 601	5 768	7 339	7 304	1 665	577	241
Número de colmenas	194 436	31 382	39 066	35 058	38 701	36 054	8 924	3 652	1 989
4 - PERSONAL OCUPADO EN LA AGRICULTURA									
Personas empleadas en trabajos agrícolas en la explotación									
Total de personas	674 561	25 742	59 498	116 131	195 441	195 350	41 494	18 203	22 702
Productores y miembros de su familia	533 664	21 845	53 908	104 003	163 630	147 060	28 814	10 497	3 907
Varones	(250 459)	(7 647)	(22 598)	(47 946)	(78 694)	(71 946)	(14 307)	(5 296)	(2 025)
Hembras	(283 205)	(14 198)	(31 310)	(56 057)	(84 936)	(75 114)	(14 507)	(5 201)	(1 882)
Personas que trabajan en la explotación remuneradas	140 897	3 897	5 590	12 128	31 811	48 290	12 680	7 706	18 795
Varones	(62 877)	(1 574)	(2 351)	(4 783)	(11 509)	(19 496)	(6 215)	(4 302)	(12 647)
Hembras	(78 020)	(2 323)	(3 239)	(7 345)	(20 302)	(28 794)	(6 465)	(3 404)	(6 148)

**CLASIFICACION POR TAMAÑOS
CON ARREGLO A LA SUPERFICIE TOTAL
DE LA EXPLOTACION**

AUSTRIA

Superficie: en hectáreas

Clasificado de acuerdo con el
tamaño de la explotación

	Explotaciones de todos los tamaños	Menores de 2 ha	De 2 a menos de 5 ha	De 5 a menos de 10 ha	De 10 a menos de 20 ha	De 20 a menos de 50 ha	De 50 a menos de 100 ha	De 100 a menos de 200 ha	De 200 ha o más
Trabajadores permanentes ⁵	58 580	1 543	1 285	2 449	8 881	20 888	6 713	4 422	12 399
Varones	(32 277)	(747)	(578)	(1 020)	(3 602)	(9 837)	(3 677)	(2 662)	(10 154)
Hembras	(26 303)	(796)	(707)	(1 429)	(5 279)	(11 051)	(3 036)	(1 760)	(2 245)
Trabajadores estacionales	14 487	734	623	943	2 163	4 594	1 460	898	3 072
Varones	(5 003)	(196)	(225)	(356)	(617)	(1 494)	(484)	(410)	(1 221)
Hembras	(9 484)	(538)	(398)	(587)	(1 546)	(3 100)	(976)	(488)	(1 851)
Jornaleros	67 830	1 620	3 682	8 736	20 767	22 808	4 507	2 386	3 324
Varones	(25 597)	(631)	(1 548)	(3 407)	(7 290)	(8 165)	(2 054)	(1 230)	(1 272)
Hembras	(42 233)	(989)	(2 134)	(5 329)	(13 477)	(14 643)	(2 453)	(1 156)	(2 025)
Número de días-hombre trabajados en la explotación ⁶	3 568 295	147 207	189 513	339 797	792 964	1 052 679	290 670	163 382	592 083
5 - POBLACION DE LAS EXPLOTACIONES AGRICOLAS									
Número de explotaciones informantes ..	202 792	13 702	26 293	41 928	58 912	48 691	8 863	3 113	1 290
Total de personas	875 006	28 312	76 548	161 316	269 423	258 504	53 476	19 632	7 795
Productores y miembros de su familia ..	835 257	27 855	75 837	159 481	261 564	239 842	47 832	16 796	6 050
Otras personas que viven en la explotación ⁷ ..	39 749	457	711	1 835	7 859	18 662	5 644	2 836	1 745
Varones	(18 642)	(229)	(303)	(714)	(3 125)	(8 605)	(3 008)	(1 625)	(1 033)
Hembras	(21 107)	(228)	(408)	(1 121)	(4 734)	(10 057)	(2 636)	(1 211)	(712)
Capacitación profesional en agricultura									
Escuela Superior de Agricultura									
Número de personas	614	38	56	55	78	109	72	60	146
Escuelas de agricultura grado medio									
Número de personas	1 459	141	102	119	209	336	174	148	230
Escuelas de agricultura grado inferior									
Número de personas	20 084	585	859	1 752	4 444	7 555	2 645	1 363	881
Escuelas de formación profesional en agricultura									
Número de personas	63 839	1 879	4 344	9 508	19 844	20 785	4 881	1 750	848

⁵ Comprende también aprendices. - ⁶ Del 1 de junio de 1959 al 31 de mayo de 1960. Los datos se refieren a trabajadores temporales no familiares del productor. - ⁷ Trabajadores permanentes no familiares que viven en el hogar censal del productor.

DATOS DE LOS CENSOS DE 1950 Y 1960

Superficie: en hectáreas

	1950	1960		1950	1960
0 - PRODUCTOR, UNIDAD DE EXPLOTACION Y REGIMEN DE TENENCIA			Avena		
Número y superficie de las explotaciones, por tamaños			Número de explotaciones informantes	234 136	183 638
Explotaciones de todos los tamaños			Superficie	201 958	156 179
Número	432 848	396 530	Patatas (papas)		
Superficie	7 726 228	7 683 888	Número de explotaciones informantes	382 670	327 645
Explotaciones menores de 2 ha			Superficie	160 085	160 802
Número	105 213	83 932	Cultivos permanentes		
Superficie	120 543	96 110	Manzanas		
Explotaciones de 2 a menos de 5 ha			Número de árboles	7 375 728	5 304 378
Número	102 687	83 313	Peras		
Superficie	340 672	276 113	Número de árboles	3 430 405	2 423 783
Explotaciones de 5 a menos de 10 ha			Círuelas		
Número	81 547	72 106	Número de árboles	2 474 280	1 987 279
Superficie	583 000	520 060	Uvas		
Explotaciones de 10 a menos de 20 ha			Número de explotaciones informantes	83 273	72 068
Número	76 874	78 205	Superficie	33 770	33 259
Superficie	1 102 854	1 129 614	3 - GANADO Y AVES DE CORRAL		
Explotaciones de 20 a menos de 50 ha			Caballos		
Número	52 166	60 587	Número de caballos	281 369	155 898
Superficie	1 514 760	1 784 417	Ganado vacuno		
Explotaciones de 50 a menos de 100 ha			Número de reses	2 242 770	2 308 102
Número	8 083	11 571	Ganado ovino		
Superficie	541 895	780 526	Número de ovinos	365 073	179 468
Explotaciones de 100 a menos de 200 ha			Ganado caprino		
Número	3 322	4 369	Número de cabras	201 283	103 630
Superficie	461 533	595 499	Ganado porcino		
Explotaciones de 200 ha o más			Número de cerdos	2 098 245	2 425 902
Número	2 956	2 447	Aves de corral		
Superficie	3 060 971	2 502 049	Pollos		
Tamaño medio de las explotaciones	17,8	19,4	Número de pollos	4 997 208	6 677 887
1 - APROVECHAMIENTO DE LA TIERRA			6 - FUERZA MOTRIZ Y MAQUINARIA AGRICOLA Y MEDIOS GENERALES DE TRANSPORTE		
Aprovechamiento de la tierra en las explotaciones (superficie) ¹			Material agrícola que se indica propiedad del productor		
Tierras de labranza	1 638 579	1 620 252	Tractores		
Tierras de cultivos permanentes	47 828	41 115	Número de tractores	19 162	129 071
Prados y praderas permanentes	2 316 890	2 189 269	Segadoras agavilladoras		
Montes o bosques	2 965 605	3 062 670	Número de segadoras agavilladoras	10 990	18 995
Toda otra clase de tierras	757 326	770 582	Trilladoras		
2 - CULTIVOS - SUPERFICIE			Número de trilladoras	37 203	53 838
Cultivos en tierras de labranza					
Trigo					
Número de explotaciones informantes	247 618	207 173			
Superficie	187 221	280 604			
Centeno					
Número de explotaciones informantes	266 913	174 649			
Superficie	208 402	167 219			
Cebada					
Número de explotaciones informantes	205 058	179 473			
Superficie	137 826	198 939			

¹ Los datos de 1950 comprenden 5.735 explotaciones puramente forestales con una superficie de 171.711 hectáreas.

Fecha del censo y período de referencia

La enumeración del censo agropecuario dio comienzo el 1 de febrero de 1961. Todos los cuestionarios censales quedaron recogidos con fecha 8 de mayo de 1961.

Los datos sobre número y superficie de las explotaciones, fragmentación, edad del productor, tenencia de la tierra, aprovechamiento de la tierra, superficie y número de árboles permanentes, población de las explotaciones agrícolas, fuerza motriz y maquinaria agrícola y medios generales de transporte se refieren al 1 de febrero de 1961, como asimismo la relativa a ganado y aves de corral. Los demás datos se refieren al año 1960.

Método de acopio y elaboración de los datos

La enumeración censal la llevaron a cabo enumeradores especialmente nombrados al efecto. A cada distrito censal se asignó un enumerador. Durante la semana anterior a la fecha del censo, los enumeradores visitaron cada uno de los hogares censales comprendidos en sus distritos, de conformidad con la lista previa, dispuesta con fecha 1 de diciembre de 1960, para el censo de población y de la vivienda. El enumerador determinó qué hogares censales habían de considerarse explotaciones de tipo familiar. Los datos sobre estas últimas se recogieron mediante entrevistas.

Todos los cuestionarios censales fueron recogidos por la Oficina Central y trasladados a la Oficina de Estadística, que se encargó de tabularlos mediante tarjetas perforadas.

Alcance y definición de los conceptos

0 - PRODUCTOR, UNIDAD DE EXPLOTACIÓN Y RÉGIMEN DE TENENCIA

Unidad de explotación

La explotación fue definida, a efectos censales, como el hogar censal que cultivara directamente un terreno de una extensión mínima de 300 *pyong* (0,0991 ha), independientemente de toda cuestión de propiedad.

El censo agropecuario comprendió no sólo las explotaciones de tipo familiar, sino también determinadas unidades o establecimientos que explotaran tierra cultivada de una extensión mínima de 300 *pyong*, como cooperativas agrícolas, escuelas, organizaciones religiosas, estaciones experimentales del Estado, orfanatos, etc.

Superficie de la explotación. Se consideró como tal la suma de las superficies de tierras de labranza, tierras de cultivos permanentes, pastos y tierras de pastoreo, montes o bosques y toda otra clase de tierras.

La base para la clasificación de las explotaciones por tamaños la constituyó la superficie cultivada de la explotación, es decir, las tierras de cultivo.

Parcela. Se consideraron como tal todas las tierras rodeadas por tierras explotadas por otras fincas, corrientes de aguas o caminos. Una explotación agrícola puede estar compuesta por una o varias parcelas de tierra cultivada.

Tenencia

Sólo se dispone de datos sobre este concepto en lo que se refiere a las explotaciones propias,

las sujetas a otras formas de tenencia simples y las sometidas a formas de tenencia mixtas.

Las *explotaciones propiedad del productor o que éste posee a modo de propietario* comprenden las que efectivamente eran propiedad del productor o de miembros de su familia y eran cultivadas directamente por él con fecha 1 de febrero de 1961. En esta categoría se incluyen asimismo las tierras cultivadas no consignadas en el registro del catastro, pero cultivadas a título de tierras propiedad del productor.

El concepto *explotaciones sujetas a otras formas de tenencia simples* comprende todas las explotaciones sometidas a tales formas de tenencia, excepto las de propiedad del productor, es decir, explotaciones arrendadas, explotaciones cultivadas sin pago de renta, explotaciones sujetas a contrato fiduciario o aprovechadas sin mediar acuerdo alguno con el propietario.

1 - APROVECHAMIENTO DE LA TIERRA

Tierras de labranza

Esta categoría comprende todas las tierras con o sin medios de riego para el cultivo del arroz, perejil, juncos, raíces de loto, hortalizas, etc. También comprende las tierras con invernaderos, independientemente del cultivo de que se trate.

Tierras de cultivos permanentes

Comprende las superficies plantadas de árboles frutales como manzanas, peras, melocotones, albaricoques, castañas, etc. Comprende asimismo otros árboles como el bambú, el sauce, la paulonia y árboles que habían de plantarse en huertos, siempre que no sean árboles frutales, morenas y viveros de árboles.

Pastos y tierras de pastoreo

Comprende todas las tierras usadas para pastoreo.

Montes o bosques

Comprende todas las tierras que producen madera, carbón vegetal y otros productos forestales.

Toda otra clase de tierras

Comprende las tierras con solares para la edificación, caminos, cursos de agua y baldíos.

2 - CULTIVOS

La información sobre superficie de cultivos temporales se refiere a la superficie cosechada. En el caso de los cultivos permanentes, los datos se refieren a la superficie de cultivo.

3 - GANADO Y AVES DE CORRAL

Los datos se refieren a todos los animales que había en la explotación el 1 de febrero de 1961.

4 - PERSONAL OCUPADO EN LA AGRICULTURA

La información se refiere al año civil 1960. Los datos comprenden: (a) productores y miembros de su familia, clasificados en trabajadores permanentes y temporales; y (b) personal remunerado. Este último se refiere a trabajadores no familiares del productor que trabajaron un mes o más o a título de jornaleros.

Se consideraron trabajadores permanentes los miembros del hogar censal del productor no remunerados dedicados a trabajos agrícolas durante menos de 7 meses.

Se consideraron trabajadores temporales los miembros del hogar censal del productor no remunerados dedicados a trabajos agrícolas durante menos de 7 meses.

5 - POBLACIÓN DE LAS EXPLOTACIONES AGRÍCOLAS

Los datos comprenden las personas que en la fecha del censo llevaban viviendo un mínimo de 3 meses en la casa del productor. Abarcan asimismo las personas que iban a vivir en la casa del productor un mínimo de 3 meses. Se excluyeron los miembros de la casa del productor que vivían o estudiaban fuera de la explotación.

7 - RIEGO Y AVENAMIENTO

Se definió como riego el suministro de agua para el desarrollo de cultivos.

8 - ABONOS Y ENMIENDAS

Los datos sobre esta sección se refieren al período noviembre 1959 - octubre 1960.

* * *

FUENTE: República de Corea. Ministerio de Agricultura y Montes. *1960 Agricultural Census*. Seúl, 1964.

Superficie: en hectáreas
Producción: en toneladas métricas
(salvo indicación en contrario)

COREA,¹ REPUBLICA DE

No clasificado de acuerdo con el tamaño de la explotación

0 - PRODUCTOR, UNIDAD DE EXPLOTACION Y REGIMEN DE TENENCIA

Número y superficie de las explotaciones

Número	2 331 874
Superficie	4 815 471

Fragmentación

Número de explotaciones compuestas por:	
1-2 parcelas	697 013
3-4 parcelas	853 305
5-6 parcelas	451 051
7-8 parcelas	184 949
9-10 parcelas	67 105
11 parcelas o más	42 983

Número de explotaciones, según el régimen de tenencia

Explotaciones con arreglo a una sola forma de tenencia	
Propiedad del productor o que éste posee a modo de propietario	
Número	1 717 045
Explotadas con arreglo a otras formas de tenencia simples	
Número	157 456
Explotadas con arreglo a más de una forma de tenencia	
Más del 50% propiedad del productor o que éste posee a modo de propietario	
Número	330 720
Menos del 50% propiedad del productor o que éste posee a modo de propietario	
Número	126 653

1 - APROVECHAMIENTO DE LA TIERRA

Aprovechamiento de la tierra en las explotaciones²

Tierras de labranza	
Superficie	1 862 390
Tierras de cultivos permanentes	
Número de explotaciones informantes	75 201
Superficie	24 689
Pastos y tierras de pastoreo	
Número de explotaciones informantes	27 000
Superficie	17 751
Montes o bosques	
Número de explotaciones informantes	582 193
Superficie	2 812 575
Toda otra clase de tierras	
Número de explotaciones informantes	2 254 584
Superficie	97 944

2 - CULTIVOS - SUPERFICIE Y PRODUCCION

Cultivos en tierras de labranza

Trigo

Número de explotaciones informantes	1 392 951
Superficie	124 605
Producción	187 575

Arroz (total)

Superficie	1 053 878
Producción	3 191 863

Arroz de regadío

Número de explotaciones informantes ..	2 031 735
Superficie	(1 047 734)
Producción	(3 185 506)

Arroz de secano

Número de explotaciones informantes ..	34 742
Superficie	(6 144)
Producción	(6 357)

Mijo

Número de explotaciones informantes	686 889
Superficie	91 948

Cebada

Número de explotaciones informantes	1 320 071
Superficie	352 486
Producción	534 029

Frijoles secos comestibles

Número de explotaciones informantes	867 457
Superficie	41 946
Producción	19 778

Soja (soya)

Número de explotaciones informantes	1 676 938
Superficie	233 511
Producción	173 628

Patatas (papas)

Número de explotaciones informantes	1 024 739
Superficie	45 480

Batatas (camotes)

Número de explotaciones informantes	1 230 468
Superficie	78 339

Algodón

Número de explotaciones informantes	428 227
Superficie	23 190

Caña

Número de explotaciones informantes	171 833
Superficie	4 203

Pimiento rojo

Número de explotaciones informantes	1 729 300
Superficie	39 378

Repollo pekinensis

Número de explotaciones informantes	1 811 906
Superficie	38 797

Melones y sandías

Número de explotaciones informantes	197 865
Superficie	15 300

Ajo

Número de explotaciones informantes	1 135 544
Superficie	13 491

Rábanos

Número de explotaciones informantes	1 806 028
Superficie	39 134

Cultivos para abono verde

Número de explotaciones informantes	66 582
Superficie ³	8 114

Cultivos permanentes

Manzanas

Número de explotaciones informantes	14 358
Superficie	8 980
Total de árboles	1 884 674
En edad productiva	(1 281 231)
En edad no productiva	(603 443)

¹ Los datos comprenden explotaciones de tipo familiar y explotaciones institucionales. - ² Las discrepancias entre la suma de la superficie de las distintas categorías de aprovechamiento de la tierra y la superficie total de las explotaciones se deben probablemente a las fincas no informantes. - ³ Superficie sembrada.

Superficie: en hectáreas
Producción: en toneladas métricas
(salvo indicación en contrario)

COREA,¹ REPUBLICA DE

No clasificado de acuerdo con el tamaño de la explotación

Peras	
Número de explotaciones informantes	3 939
Superficie	2 271
Total de árboles	827 871
En edad productiva	(629 019)
En edad no productiva	(198 852)
Melocotones	
Número de explotaciones informantes	11 791
Superficie	3 427
Total de árboles	1 437 107
En edad productiva	(804 609)
En edad no productiva	(632 498)
Caquis	
Número de explotaciones informantes	7 499
Superficie	1 394
Total de árboles	481 584
En edad productiva	(305 681)
En edad no productiva	(175 903)
Otros árboles frutales	
Número de explotaciones informantes	7 346
Superficie	3 119
Uvas	
Número de explotaciones informantes	3 682
Superficie	989
Total de vides	1 069 941
En edad productiva	(503 191)
En edad no productiva	(566 750)
Moreras para gusanos de seda	
Número de explotaciones informantes	32 171
Superficie	2 440
Total de árboles	13 533 206
En edad productiva	(5 880 816)
En edad no productiva	(7 652 390)
Viveros	
Número de explotaciones informantes	3 085
Superficie	1 159
3 - GANADO Y AVES DE CORRAL	
Ganado vacuno	
Número de explotaciones informantes	927 536
Total de reses	1 013 143
Reses menores de 2 años	368 237
Machos	(163 925)
Hembras	(204 312)
Reses de 2 años o más	643 616
Machos	(177 254)
Hembras	(466 362)
Número de explotaciones que declaran determinado número de cabezas de ganado vacuno:	
1 cabeza	856 310
2 cabezas	62 696
3-4 cabezas	7 536
5 cabezas o más	994
Ganado caprino	
Número de cabras	145 851

Ganado porcino	
Número de explotaciones informantes	1 010 705
Total de cerdos	4 163 229
Cerdos menores de 6 meses	(558 565)
Cerdos de 6 meses o más	(604 664)
Aves de corral y conejos	
Pollos y gallinas	
Número de explotaciones informantes	1 329 763
Número de pollos y gallinas	8 092 892
De las cuales:	
Gallinas ponedoras	3 992 923
Patos	
Número de explotaciones informantes	21 897
Total de patos	112 006
Conejos	
Número de explotaciones informantes	308 526
Total de conejos	648 630
Abejas	
Número de explotaciones informantes	34 672
Número de colmenas	89 008
Producción de miel (kg)	297 720
Gusanos de seda	
Número de explotaciones informantes	251 046
Producción de capullos frescos (kg)	2 826 745

6 - FUERZA MOTRIZ Y MAQUINARIA AGRICOLA Y MEDIOS GENERALES DE TRANSPORTE

Empleo y fuente de energía en las explotaciones agrícolas

Número de explotaciones que han declarado emplear:	
Energía mecánica	147
Energía animal	2 280 002
Energía humana solamente	21 156

Material agrícola que se indica en la explotación

Motores de combustión interna

Número de explotaciones informantes	16 949
Número de motores de combustión interna	17 287

Arados

Número de explotaciones informantes	931 074
Número de arados	1 076 544

Escardadoras

Número de explotaciones informantes	273 774
Número de escardadoras	362 221

Pulverizadores

Total de pulverizadores	46 281
Manuales	(44 835)
De motor	(1 446)

Espolvoreadores

Total de espolvoreadores	18 069
Manuales	(17 624)
De motor	(445)

¹ Los datos comprenden explotaciones de tipo familiar y explotaciones institucionales. - ⁴ En el informe nacional: 1.166.274.

Superficie: en hectáreas
Producción: en toneladas métricas
 (salvo indicación en contrario)

COREA,¹ REPUBLICA DE

No clasificado de acuerdo con el tamaño de la explotación

Trilladoras (de motor)	
Número de explotaciones informantes	10 447
Número de trilladoras	10 866
Confeccionadoras de esteras de paja	
Número de explotaciones informantes	531 613
Número de confeccionadoras de esteras de paja	533 742
Confeccionadoras de cuerda de paja	
Número de explotaciones informantes	59 216
Número de confeccionadoras de cuerdas de paja	60 364
Carros de tracción animal	
Número de explotaciones informantes	103 940
Número de carros	104 601
7 - RIEGO Y AVENAMIENTO	
Tierra provista de medios de riego	
Superficie	748 790

8 - ABONOS Y ENMIENDAS

Aplicación de fertilizantes orgánicos e inorgánicos

Abonos orgánicos	
Composte y estiércol	
Número de explotaciones informantes ...	2 199 655
Cantidad aplicada (toneladas métricas) ..	11 226 676
Abono verde	
Número de explotaciones informantes ..	1 200 563
Cantidad aplicada (toneladas métricas) ..	2 533 579
Fertilizantes inorgánicos	
Fertilizantes nitrogenados	
Cantidad aplicada (toneladas métricas) ..	532 818
Fertilizantes fosfatados	
Número de explotaciones informantes	1 729 677
Cantidad aplicada (toneladas métricas)	169 582
Fertilizantes inorgánicos mezclados	
Número de explotaciones informantes	902 644
Cantidad aplicada (toneladas métricas)	58 981
Otros fertilizantes inorgánicos	
Número de explotaciones informantes	298 911
Cantidad aplicada (toneladas métricas)	17 428

Aplicación de enmiendas

Cal	
Número de explotaciones informantes	44 349
Cantidad aplicada (toneladas métricas)	8 229

¹ Los datos comprenden explotaciones de tipo familiar y explotaciones institucionales.

Superficie: en hectáreas
Producción: en toneladas métricas
(salvo indicación en contrario)

CLASIFICACION POR TAMAÑOS
CON ARREGLO A LA SUPERFICIE
CULTIVADA DE LA EXPLOTACION

COREA, REPUBLICA DE
Explotaciones de tipo familiar
Clasificadas de acuerdo con el
tamaño de la explotación

	Explotaciones de todos los tamaños	De 0,1 a menos de 0,2 ha	De 0,2 a menos de 0,5 ha	De 0,5 a menos de 1,0 ha	De 1,0 a menos de 1,5 ha	De 1,5 a menos de 2,0 ha	De 2,0 a menos de 2,5 ha	De 2,5 a menos de 3,0 ha	De 3,0 ha o más
		De 1 a menos de 2 tanbo	De 2 a menos de 5 tanbo	De 5 a menos de 10 tanbo	De 10 a menos de 15 tanbo	De 15 a menos de 20 tanbo	De 20 a menos de 25 tanbo	De 25 a menos de 30 tanbo	De 30 tanbo o más
0 - PRODUCTOR, UNIDAD DE EXPLOTACION Y REGIMEN DE TENENCIA									
Número y superficie de las explotaciones¹									
Número	2 329 128	166 341	649 003	837 414	399 088	162 986	66 728	28 035	19 533
Distribución porcentual	100,0	7,1	27,9	36,0	17,1	7,0	2,9	1,2	0,8
Superficie	3 839 464	48 475	396 203	1 167 049	995 798	599 222	316 528	164 597	151 592
Distribución porcentual	100,0	1,3	10,3	30,4	25,9	15,6	8,3	4,3	3,9
Fragmentación									
Número de explotaciones compuestas por:									
1-2 parcelas	695 222	145 615	358 523	153 071	27 560	6 643	2 263	778	769
3-4 parcelas	852 751	15 761	238 783	413 825	131 581	35 375	11 104	3 827	2 495
5-6 parcelas	450 912	871	34 952	194 812	138 276	52 990	18 385	6 656	3 970
7-8 parcelas	184 897	129	4 362	49 899	65 331	37 814	16 406	6 687	4 269
9-10 parcelas	67 082	23	651	10 730	21 404	16 936	9 538	4 681	3 119
11 parcelas o más	42 942	1	218	3 563	10 057	11 268	8 194	5 029	4 612
Edad del productor									
Número de productores:									
Menores de 35 años de edad...	538 360	47 380	190 254	192 091	69 968	24 154	8 912	3 386	2 215
De 35 a 44 años de edad	617 680	45 112	175 453	225 708	102 207	40 542	16 573	7 060	5 025
De 45 a 54 años de edad	612 397	37 472	145 400	220 022	120 099	51 882	21 778	9 303	6 441
De 55 a 64 años de edad	400 208	24 410	95 531	143 703	78 139	33 978	14 212	6 023	4 212
De 65 años de edad o más	160 045	11 927	42 218	55 758	28 612	12 403	5 240	2 256	1 631
Número de explotaciones, según el régimen de tenencia									
Explotadas con arreglo a una sola forma de tenencia									
Propiedad del productor o que éste posee a modo de propietario									
Número	1 714 820	130 470	487 969	596 811	286 741	122 205	52 269	22 554	15 801
Explotadas con arreglo a otras formas de tenencia simples									
Número	156 991	26 893	62 631	47 881	14 368	3 593	1 065	322	238
Explotadas con arreglo a más de una forma de tenencia									
Más del 50% propiedad del productor o que éste posee a modo de propietario									
Número	330 680	5 224	63 155	137 953	75 731	30 167	11 139	4 363	2 948
Menos del 50% propiedad del productor o que éste posee a modo de propietario									
Número	126 637	3 754	35 248	54 769	22 248	7 021	2 255	796	546

¹ Las cifras relativas al número de explotaciones (que comprenden las explotaciones de tipo familiar y las institucionales) clasificadas de acuerdo con el tamaño de la explotación se indican en el informe original del modo siguiente:

	Explotaciones de todos los tamaños	De 0,1 a menos de 0,2 ha	De 0,2 a menos de 0,5 ha	De 0,5 a menos de 1,0 ha	De 1,0 a menos de 1,5 ha	De 1,5 a menos de 2,0 ha	De 2,0 a menos de 2,5 ha	De 2,5 a menos de 3,0 ha	De 3,0 ha o más
		De 1 a menos de 2 tanbo	De 2 a menos de 5 tanbo	De 5 a menos de 10 tanbo	De 10 a menos de 15 tanbo	De 15 a menos de 20 tanbo	De 20 a menos de 25 tanbo	De 25 a menos de 30 tanbo	De 30 tanbo o más
0 - PRODUCTOR, UNIDAD DE EXPLOTACION Y REGIMEN DE TENENCIA									
Número de las explotaciones									
Número	2 331 874	166 847	650 064	837 966	399 280	163 063	66 784	28 076	19 794
Distribución porcentual	100,0	7,1	27,9	36,0	17,1	7,0	2,9	1,2	0,8

Superficie: en hectáreas
Producción: en toneladas métricas
(salvo indicación en contrario)

CLASIFICACION POR TAMAÑOS
CON ARREGLO A LA SUPERFICIE
CULTIVADA DE LA EXPLOTACION

COREA, REPUBLICA DE
Explotaciones de tipo familiar
Clasificadas de acuerdo con el
tamaño de la explotación

	Explotaciones de todos los tamaños	De 0,1 a menos de 0,2 ha	De 0,2 a menos de 0,5 ha	De 0,5 a menos de 1,0 ha	De 1,0 a menos de 1,5 ha	De 1,5 a menos de 2,0 ha	De 2,0 a menos de 2,5 ha	De 2,5 a menos de 3,0 ha	De 3,0 ha o más
		De 1 a menos de 2 tanbo	De 2 a menos de 5 tanbo	De 5 a menos de 10 tanbo	De 10 a menos de 15 tanbo	De 15 a menos de 20 tanbo	De 20 a menos de 25 tanbo	De 25 a menos de 30 tanbo	De 3 tanbo o más
1 - APROVECHAMIENTO DE LA TIERRA									
Aprovechamiento de la tierra en las explotaciones ²									
Tierras de labranza									
Superficie	1 859 476	24 202	220 822	590 749	471 879	271 125	142 710	73 310	64 679
Cultivos permanentes									
Número de explotaciones informantes	74 600	601	5 944	20 567	19 995	12 540	7 024	3 747	4 482
Superficie	23 701	55	802	3 568	4 610	3 683	2 957	2 078	5 948
Pastos y tierras de pastoreo									
Número de explotaciones informantes	26 893	472	4 039	10 358	6 813	2 966	1 294	524	427
Superficie	17 342	179	1 760	5 987	4 291	2 626	1 246	585	668
Montes o bosques									
Número de explotaciones informantes	581 159	11 371	77 373	199 575	148 395	78 460	37 042	16 840	12 103
Superficie	1 843 034	20 344	153 668	533 522	494 624	311 767	164 647	86 337	78 125
Toda otra clase de tierras									
Número de explotaciones informantes	2 252 372	152 692	615 279	817 016	393 133	161 011	66 116	27 744	19 381
Superficie	95 790	3 688	19 039	33 247	20 424	9 991	4 961	2 287	2 153
2 - CULTIVOS - SUPERFICIE Y PRODUCCION									
Cultivos en tierras de labranza									
Trigo									
Número de explotaciones informantes	1 392 552	30 090	271 907	555 408	308 796	133 033	54 947	23 105	15 266
Superficie	124 499	1 212	14 384	42 002	32 865	17 857	8 788	4 152	3 239
Producción	187 424	1 920	22 679	64 783	48 387	25 781	12 699	6 091	5 084
Arroz (total)									
Superficie	1 052 827	9 761	119 504	328 011	264 615	157 063	83 541	50 555	39 777
Producción	3 188 856	28 690	352 247	984 520	799 225	473 807	259 490	159 238	131 639
Arroz de regadío									
Número de explotaciones informantes	2 030 102	80 768	523 842	776 760	380 097	157 757	64 676	27 344	18 858
Superficie	(1 046 689)	(9 692)	(119 093)	(326 033)	(262 887)	(156 096)	(83 048)	(50 329)	(39 601)
Producción	(3 182 513)	(28 605)	(351 631)	(982 492)	(797 535)	(472 820)	(258 999)	(158 990)	(131 441)
Arroz de secano									
Número de explotaciones informantes	34 718	657	4 641	13 378	8 943	4 039	1 817	732	511
Superficie	(6 138)	(69)	(501)	(1 978)	(1 728)	(967)	(493)	(226)	(176)
Producción	(6 343)	(85)	(617)	(2 026)	(1 690)	(987)	(492)	(248)	(198)
Mijo									
Número de explotaciones informantes	686 777	30 544	147 704	257 690	147 192	62 601	25 012	9 930	6 104
Superficie	91 919	2 261	14 032	31 434	23 482	11 729	5 246	2 254	1 481
Cebada									
Número de explotaciones informantes	1 319 409	63 957	308 368	497 036	262 907	111 533	45 306	18 680	11 622
Superficie	352 293	6 558	50 714	123 364	88 298	45 384	20 991	9 953	7 031
Producción	533 738	10 835	81 806	191 396	130 693	65 118	29 637	14 096	10 157
Frijoles secos comestibles									
Número de explotaciones informantes	867 228	15 037	125 683	326 428	197 225	116 552	53 993	19 343	12 967
Superficie	41 923	330	3 420	12 570	10 774	7 593	4 142	1 747	1 347
Producción	19 767	160	1 665	5 988	5 040	3 597	1 931	788	598
Soja (soya)									
Número de explotaciones informantes	1 676 099	59 744	358 080	658 300	350 207	147 460	60 316	25 241	16 751
Superficie	233 289	3 524	26 768	75 587	61 579	34 391	17 194	8 194	6 052
Producción	173 458	2 876	20 910	56 761	45 061	24 942	12 373	5 938	4 597
Patatas (papas)									
Número de explotaciones informantes	1 023 902	31 310	194 972	393 685	231 348	101 483	42 239	17 614	11 251
Superficie	45 371	897	5 926	15 536	11 936	6 038	2 840	1 292	906

² Las discrepancias entre la suma de las superficies de las distintas categorías de aprovechamiento de la tierra y la superficie total de las explotaciones se deben probablemente a las fincas no informantes.

Superficie: en hectáreas
Producción: en toneladas métricas
(salvo indicación en contrario)

CLASIFICACION POR TAMAÑOS
CON ARREGLO A LA SUPERFICIE
CULTIVADA DE LA EXPLOTACION

COREA, REPUBLICA DE
Explotaciones de tipo familiar
Clasificadas de acuerdo con el
tamaño de la explotación

	Explotaciones de todos los tamaños	De 0,1 a menos de 0,2 ha	De 0,2 a menos de 0,5 ha	De 0,5 a menos de 1,0 ha	De 1,0 a menos de 1,5 ha	De 1,5 a menos de 2,0 ha	De 2,0 a menos de 2,5 ha	De 2,5 a menos de 3,0 ha	De 3,0 o más
		De 1 a menos de 2 tanbo	De 2 a menos de 5 tanbo	De 5 a menos de 10 tanbo	De 10 a menos de 15 tanbo	De 15 a menos de 20 tanbo	De 20 a menos de 25 tanbo	De 25 a menos de 30 tanbo	De 30 tanbo o más
Batatas (camotes)									
Número de explotaciones informantes	1 229 613	58 929	282 319	466 230	243 756	104 439	43 369	18 334	12 237
Superficie	78 193	3 112	15 475	27 874	16 840	8 042	3 690	1 714	1 446
Algodón									
Número de explotaciones informantes	428 118	5 167	58 204	160 148	109 743	53 874	23 695	10 490	6 797
Superficie	23 170	151	2 120	7 549	6 469	3 617	1 767	860	637
Cañaño									
Número de explotaciones informantes	171 802	1 706	25 725	73 429	43 555	17 175	6 376	2 414	1 422
Superficie	4 199	26	465	1 617	1 166	529	229	97	70
Pimiento rojo									
Número de explotaciones informantes	1 728 183	70 234	387 661	669 096	349 808	147 501	60 718	25 699	17 466
Superficie	39 309	885	6 064	14 123	9 560	4 697	2 172	1 022	786
Repollo pekinensis									
Número de explotaciones informantes	1 809 980	82 518	417 329	690 149	359 683	152 063	63 041	26 680	18 517
Superficie	38 404	1 322	6 247	12 389	8 692	4 742	2 497	1 302	1 213
Melones y sandías									
Número de explotaciones informantes	197 584	4 127	24 754	63 125	50 387	28 933	14 425	6 897	4 936
Superficie	15 248	215	1 474	4 119	3 838	2 563	1 474	800	765
Ajo									
Número de explotaciones informantes	1 134 938	38 955	228 329	434 620	246 422	108 061	45 619	19 555	13 377
Superficie	13 458	335	2 037	4 637	3 292	1 666	802	387	302
Rábanos									
Número de explotaciones informantes	1 804 154	79 803	414 617	691 104	359 252	151 536	62 852	26 579	18 411
Superficie	38 794	1 093	5 907	12 537	9 020	4 937	2 607	1 381	1 312
Cultivos para abono verde									
Número de explotaciones informantes	66 469	712	8 094	23 550	17 897	8 972	3 953	1 842	1 449
Superficie ^a	8 073	21	447	2 040	2 230	1 526	849	462	498
Cultivos permanentes									
Manzanas									
Número de explotaciones informantes	14 280	49	888	3 537	3 697	2 455	1 478	877	1 299
Superficie	8 905	7	230	1 306	1 843	1 540	1 130	820	2 029
Total de árboles	1 865 709	2 146	60 298	307 758	410 226	325 351	239 432	165 091	355 407
En edad productiva	(1 269 101)	(1 421)	(43 451)	(210 204)	(280 553)	(227 053)	(161 878)	(117 597)	(226 944)
En edad no productiva	(596 608)	(725)	(16 847)	(97 554)	(129 673)	(98 298)	(77 554)	(47 494)	(128 463)
Peras									
Número de explotaciones informantes	3 860	19	181	670	846	593	501	328	722
Superficie	2 213	2	31	181	346	263	306	222	862
Total de árboles	806 839	1 196	18 518	79 506	131 143	98 113	121 770	74 110	282 483
En edad productiva	(612 494)	(1 000)	(15 422)	(60 879)	(98 797)	(73 090)	(88 708)	(56 489)	(218 109)
En edad no productiva	(194 345)	(196)	(3 096)	(18 627)	(32 346)	(25 023)	(33 062)	(17 621)	(64 374)
Melocotones									
Número de explotaciones informantes	11 675	156	1 190	3 139	2 725	1 664	1 131	637	1 033
Superficie	3 376	17	181	662	708	497	419	260	632
Total de árboles	1 420 528	10 131	91 397	298 905	312 671	210 784	166 081	104 523	226 036
En edad productiva	(796 549)	(5 745)	(53 441)	(169 066)	(176 543)	(119 376)	(93 631)	(58 892)	(119 855)
En edad no productiva	(623 979)	(4 386)	(37 956)	(129 839)	(136 128)	(91 408)	(72 450)	(45 631)	(106 181)
Caquis									
Número de explotaciones informantes	7 435	68	625	2 070	1 791	1 229	757	376	519
Superficie	1 373	5	63	253	280	233	167	95	277
Total de árboles	476 225	2 029	30 776	92 527	95 714	77 107	54 155	44 335	79 582
En edad productiva	(302 352)	(1 305)	(17 531)	(64 920)	(62 666)	(48 681)	(36 344)	(25 204)	(45 701)
En edad no productiva	(173 873)	(724)	(13 245)	(27 607)	(33 048)	(28 426)	(17 811)	(19 131)	(33 881)

^a Superficie sembrada.

Superficie: en hectáreas
Producción: en toneladas métricas
(salvo indicación en contrario)

CLASIFICACION POR TAMAÑOS
CON ARREGLO A LA SUPERFICIE
CULTIVADA DE LA EXPLOTACION

COREA, REPUBLICA DE
Explotaciones de tipo familiar
Clasificadas de acuerdo con el
tamaño de la explotación

	Explotaciones de todos los tamaños	De 0,1 a menos de 0,2 ha	De 0,2 a menos de 0,5 ha	De 0,5 a menos de 1,0 ha	De 1,0 a menos de 1,5 ha	De 1,5 a menos de 2,0 ha	De 2,0 a menos de 2,5 ha	De 2,5 a menos de 3,0 ha	De 3,0 ha o más
		De 1 a menos de 2 tanbo	De 2 a menos de 5 tanbo	De 5 a menos de 10 tanbo	De 10 a menos de 15 tanbo	De 15 a menos de 20 tanbo	De 20 a menos de 25 tanbo	De 25 a menos de 30 tanbo	De 30 tanbo o más
Otros árboles frutales									
Número de explotaciones informantes	7 263	52	482	1 638	1 776	1 299	812	494	710
Superficie	2 704	3	54	251	398	374	356	278	990
Uvas									
Número de explotaciones informantes	3 595	61	393	766	699	553	408	284	431
Superficie	952	7	64	157	161	137	121	94	211
Número total de vides	1 040 451	8 732	96 202	183 308	181 175	158 448	133 620	88 300	190 666
En edad productiva	(490 908)	(3 703)	(51 231)	(82 289)	(87 637)	(74 042)	(64 889)	(35 849)	(91 268)
En edad no productiva	(549 543)	(5 029)	(44 971)	(101 019)	(93 538)	(84 406)	(68 731)	(52 451)	(99 398)
Moreras para gusanos de seda									
Número de explotaciones informantes	32 049	132	1 884	8 731	9 602	6 026	3 083	1 450	1 141
Superficie	2 322	7	105	502	620	441	282	155	210
Total de árboles	12 794 372	31 938	539 179	2 948 770	3 386 853	2 510 132	1 391 757	767 315	1 218 428
En edad productiva	(5 395 621)	(15 132)	(218 933)	(1 128 086)	(1 320 989)	(1 063 995)	(603 162)	(341 423)	(703 901)
En edad no productiva	(7 398 751)	(16 806)	(320 246)	(1 820 684)	(2 065 864)	(1 446 137)	(788 595)	(425 892)	(514 527)
Viveros									
Número de explotaciones informantes	2 778	34	197	616	601	453	290	222	365
Superficie	986	2	25	82	97	110	102	93	475
3 - GANADO Y AVES DE CORRAL									
Ganado vacuno									
Número de explotaciones informantes	927 256	11 974	122 436	345 553	239 621	116 191	52 236	23 060	16 185
Total de reses	1 011 688	12 553	128 463	371 338	265 240	130 426	59 029	26 037	18 602
Reses menores de 2 años	367 706	8 306	76 285	160 506	79 175	27 562	9 757	3 655	2 460
Machos	(163 709)	(3 450)	(32 527)	(72 388)	(36 243)	(12 372)	(4 223)	(1 474)	(1 032)
Hembras	(203 997)	(4 856)	(43 758)	(88 118)	(42 932)	(15 190)	(5 534)	(2 181)	(1 428)
Reses de 2 años o más	642 692	4 223	52 007	210 390	185 748	102 693	49 172	22 344	16 115
Machos	(177 012)	(1 099)	(13 388)	(55 861)	(51 841)	(29 160)	(14 009)	(6 627)	(5 027)
Hembras	(465 680)	(3 124)	(38 619)	(154 529)	(133 907)	(73 533)	(35 163)	(15 717)	(11 088)
Número de explotaciones que declaran determinado número de cabezas de ganado vacuno:									
1 cabeza	856 125	11 501	117 233	323 013	217 980	104 484	46 775	20 738	14 401
2 cabezas	62 647	425	4 670	20 226	19 045	10 155	4 666	1 979	1 481
3-4 cabezas	7 509	33	472	2 126	2 284	1 366	690	287	251
5 cabezas o más	975	15	61	188	312	186	105	56	52
Ganado caprino									
Número de cabras	144 824	9 404	39 996	51 716	23 599	10 862	4 747	2 438	2 062
Ganado porcino									
Número de explotaciones informantes	1 010 092	42 193	230 002	377 615	200 488	89 104	39 416	17 766	13 508
Total de cerdos	1 160 250	47 392	252 134	419 792	233 722	108 925	51 078	25 127	22 030
Cerdos menores de 6 meses	(557 676)	(26 166)	(136 853)	(207 937)	(104 797)	(44 719)	(19 987)	(9 367)	(7 850)
Cerdos de 6 meses o más	(602 574)	(21 226)	(115 281)	(211 855)	(128 925)	(64 206)	(31 091)	(15 760)	(14 230)
Aves de corral y conejos									
Pollos y gallinas									
Número de explotaciones informantes	1 329 177	54 066	289 012	497 343	275 285	121 479	52 683	22 852	16 457
Número de pollos y gallinas	8 015 572	307 363	1 440 409	2 646 776	1 718 351	904 459	555 009	228 851	214 354
De los cuales:									
Gallinas ponedoras	3 944 512	161 577	713 962	1 290 107	847 943	454 265	238 017	118 884	119 757
Patos									
Número de explotaciones informantes	21 774	628	3 045	5 993	4 753	3 180	1 834	1 117	1 224
Total de patos	110 611	3 683	17 928	31 751	23 315	15 324	7 751	4 814	6 045
Conejos									
Número de explotaciones informantes	308 052	14 405	63 923	111 579	65 175	30 279	13 181	5 693	3 817
Total de conejos	642 027	30 856	129 720	226 509	136 103	65 873	29 728	13 244	9 994

* En el informe nacional: 1.163.286.

Superficie: en hectáreas
Producción: en toneladas métricas
(salvo indicación en contrario)

CLASIFICACION POR TAMAÑOS
CON ARREGLO A LA SUPERFICIE
CULTIVADA DE LA EXPLOTACION

COREA, REPUBLICA DE
Explotaciones de tipo familiar
Clasificadas de acuerdo con el
tamaño de la explotación

	Explotaciones de todos los tamaños	De 0,1 a menos de 0,2 ha	De 0,2 a menos de 0,5 ha	De 0,5 a menos de 1,0 ha	De 1,0 a menos de 1,5 ha	De 1,5 a menos de 2,0 ha	De 2,0 a menos de 2,5 ha	De 2,5 a menos de 3,0 ha	De 3,0 ha o más
		De 1 a menos de 2 tanbo	De 2 a menos de 5 tanbo	De 5 a menos de 10 tanbo	De 10 a menos de 15 tanbo	De 15 a menos de 20 tanbo	De 20 a menos de 25 tanbo	De 25 a menos de 30 tanbo	De 30 tanbo o más
Abejas									
Número de explotaciones informantes	34 542	588	4 221	11 730	9 336	4 789	2 097	956	825
Número de colmenas	88 313	2 363	10 921	27 409	21 552	13 159	6 374	3 195	3 340
Producción de miel (kg)	294 183	8 089	36 329	77 173	68 804	51 397	24 313	12 982	15 096
Gusanos de seda									
Número de explotaciones informantes	250 985	3 657	34 580	97 826	66 557	29 392	11 529	4 564	2 880
Producción de capullos frescos (kg)	2 818 037	30 956	305 877	997 208	797 513	395 779	167 565	70 523	52 616
4 - PERSONAL OCUPADO EN LA AGRICULTURA									
Personas empleadas en trabajos agrícolas en la explotación									
Total de personas	7 881 808	420 148	1 807 940	2 794 298	1 565 295	718 720	320 207	144 841	110 359
Productores y miembros de su familia no remunerados									
Trabajadores permanentes (total)	5 164 461	278 376	1 227 317	1 875 254	1 014 922	443 590	187 559	80 542	56 901
Varones	3 017 351	152 302	698 137	1 102 465	605 573	264 995	111 970	47 966	33 943
Menores de 14 años de edad	(54 341)	(3 323)	(14 005)	(20 485)	(10 064)	(3 940)	(1 512)	(614)	(398)
De 14 años de edad o más	(2 963 010)	(148 979)	(684 132)	(1 081 980)	(595 509)	(261 055)	(110 458)	(47 352)	(33 545)
Hembras	2 147 110	126 074	529 180	772 789	409 349	178 595	75 589	32 576	22 958
Menores de 14 años de edad	(34 825)	(2 341)	(9 354)	(12 628)	(6 211)	(2 541)	(1 008)	(450)	(292)
De 14 años de edad o más	(2 112 285)	(123 733)	(519 826)	(760 161)	(403 138)	(176 054)	(74 581)	(32 126)	(22 666)
Trabajadores temporales (total)	2 476 900	141 090	574 858	883 502	489 111	219 442	95 566	42 187	31 144
Varones	850 855	52 719	194 823	295 081	167 381	77 489	35 103	15 933	12 326
Menores de 14 años de edad	(331 573)	(17 457)	(78 229)	(125 061)	(64 849)	(26 863)	(11 054)	(4 613)	(3 447)
De 14 años de edad o más	(519 282)	(35 262)	(116 594)	(170 020)	(102 532)	(50 626)	(24 049)	(11 320)	(8 879)
Hembras	1 626 045	88 371	380 035	588 421	321 730	141 953	60 463	26 254	18 818
Menores de 14 años de edad	(311 960)	(16 581)	(73 570)	(117 067)	(60 765)	(25 431)	(10 582)	(4 533)	(3 431)
De 14 años de edad o más	(1 314 085)	(71 790)	(306 465)	(471 354)	(260 965)	(116 522)	(49 881)	(21 721)	(15 387)
Personal remunerado									
Número de personas	240 447	682	5 765	35 542	61 262	55 688	37 082	22 112	22 314
5 - POBLACION DE LAS EXPLOTACIONES AGRICOLAS									
Productores y miembros de sus hogares censales									
Total de personas	14 242 489	797 315	3 344 258	5 085 551	2 806 169	1 254 972	544 032	238 164	172 028
Varones	(7 000 781)	(386 294)	(1 627 756)	(2 497 521)	(1 388 454)	(623 363)	(271 309)	(119 066)	(87 018)
Hembras	(7 241 708)	(411 021)	(1 716 502)	(2 588 030)	(1 417 715)	(631 609)	(272 723)	(119 098)	(85 010)
6 - FUERZA MOTRIZ Y MAQUINARIA AGRICOLA Y MEDIOS GENERALES DE TRANSPORTE									
Empleo y fuente de energía en las explotaciones agrícolas									
Explotaciones que han declarado emplear:									
Energía mecánica	136	8	20	38	31	11	6	7	15
Energía animal	2 277 683	157 259	633 289	822 467	392 262	160 240	65 557	27 509	19 100
Energía humana solamente	20 910	6 629	7 643	4 533	1 476	378	134	48	69
Material agrícola que se indica en la explotación									
Motores de combustión interna									
Número de explotaciones informantes	16 835	558	2 107	3 523	3 023	2 486	1 777	1 313	2 048
Número de motores de combustión interna	17 130	567	2 133	3 561	3 065	2 494	1 823	1 329	2 158
Arados									
Número de explotaciones informantes	930 693	13 257	130 650	335 788	236 059	119 789	54 378	23 932	16 840
Número de arados	1 075 820	13 968	139 900	379 295	278 500	145 307	67 113	30 060	21 677
Escardadoras									
Número de explotaciones informantes	273 558	5 147	45 783	104 909	63 780	29 301	13 208	6 252	5 178
Número de escardadoras	361 011	6 381	55 265	127 629	84 307	43 217	21 800	11 276	11 136
Pulverizadores									
Total de pulverizadores	45 566	368	2 619	8 995	10 650	8 482	5 859	3 752	4 841
Manuales	(44 143)	(362)	(2 572)	(8 808)	(10 375)	(8 236)	(5 657)	(3 606)	(4 527)
De motor	(1 423)	(6)	(47)	(187)	(275)	(246)	(202)	(146)	(314)

Superficie: en hectáreas
Producción: en toneladas métricas
(salvo indicación en contrario)

CLASIFICACION POR TAMAÑOS
CON ARREGLO A LA SUPERFICIE
CULTIVADA DE LA EXPLOTACION

COREA, REPUBLICA DE
Explotaciones de tipo familiar
Clasificadas de acuerdo con el
tamaño de la explotación

	Explotaciones de todos los tamaños	De 0,1 a menos de 0,2 ha	De 0,2 a menos de 0,5 ha	De 0,5 a menos de 1,0 ha	De 1,0 a menos de 1,5 ha	De 1,5 a menos de 2,0 ha	De 2,0 a menos de 2,5 ha	De 2,5 a menos de 3,0 ha	De 3,0 ha o más
		De 1 a menos de 2 tanbo	De 2 a menos de 5 tanbo	De 5 a menos de 10 tanbo	De 10 a menos de 15 tanbo	De 15 a menos de 20 tanbo	De 20 a menos de 25 tanbo	De 25 a menos de 30 tanbo	De 30 tanbo o más
Espolvoreadores									
Total de espolvoreadores	17 633	141	1 095	3 768	4 303	3 301	2 075	1 326	1 624
Manuales	(17 196)	(134)	(1 047)	(3 685)	(4 221)	(3 246)	(2 031)	(1 296)	(1 536)
De motor	(437)	(7)	(48)	(83)	(82)	(55)	(44)	(30)	(88)
Trilladoras (de motor)									
Número de explotaciones informantes	10 383	307	1 280	2 312	1 936	1 514	1 029	797	1 208
Número de trilladoras	10 787	324	1 327	2 376	2 032	1 581	1 073	820	1 254
Confeccionadoras de esteras de paja									
Número de explotaciones informantes	531 576	6 859	66 806	196 205	141 350	69 459	30 003	12 729	8 165
Número de confeccionadoras de esteras de paja	533 622	6 894	66 896	196 970	142 037	69 717	30 133	12 780	8 195
Confeccionadoras de cuerda de paja									
Número de explotaciones informantes	59 114	982	6 470	15 288	12 834	9 321	6 170	3 830	4 219
Número de confeccionadoras de cuerdas de paja	60 214	1 026	6 661	15 594	13 116	9 449	6 237	3 864	4 267
Carros (tracción animal)									
Número de explotaciones informantes	103 730	1 018	6 502	22 197	26 541	20 074	12 604	7 482	7 312
Número de carros	104 345	1 032	6 568	22 348	26 640	20 149	12 677	7 527	7 404
7 - RIEGO Y AVENAMIENTO									
Tierra provista de medios de riego									
Superficie	747 879	6 258	78 632	222 224	187 510	116 457	65 731	36 175	34 892
8 - ABONOS Y ENMIENDAS									
Aplicación de fertilizantes orgánicos e inorgánicos									
Abonos orgánicos									
Composte y estiércol									
Número de explotaciones informantes	2 197 476	140 311	592 099	802 170	389 586	160 519	65 805	27 713	19 273
Cantidad aplicada (toneladas métricas)	11 169 915	229 710	1 616 632	3 674 643	2 655 653	1 449 957	759 728	408 727	374 865
Abono verde									
Número de explotaciones informantes	1 199 895	44 735	295 032	475 551	232 804	93 150	35 706	14 070	8 847
Cantidad aplicada (toneladas métricas)	2 530 188	38 640	379 600	927 923	618 731	307 584	141 417	67 989	48 304
Fertilizantes inorgánicos									
Fertilizantes nitrogenados									
Cantidad aplicada (toneladas métricas)	531 774	10 281	74 680	169 642	126 821	72 396	38 774	20 241	18 939
Fertilizantes fosfatados									
Número de explotaciones informantes	1 728 286	71 018	404 691	656 360	343 517	146 626	61 541	26 179	18 354
Cantidad aplicada (toneladas métricas)	169 150	3 026	23 572	54 594	40 059	22 424	12 053	6 507	6 915
Fertilizantes inorgánicos mezclados									
Número de explotaciones informantes	902 154	30 081	205 528	347 453	180 765	79 123	33 632	14 738	10 834
Cantidad aplicada (toneladas métricas)	58 882	923	8 373	19 717	13 862	7 668	4 005	2 119	2 215
Otros fertilizantes inorgánicos									
Número de explotaciones informantes	298 632	9 584	61 190	111 107	63 329	29 599	13 242	5 988	4 593
Cantidad aplicada (toneladas métricas)	17 193	309	2 172	5 055	4 042	2 417	1 318	778	1 102
Aplicación de enmiendas									
Cal									
Número de explotaciones informantes	44 151	1 020	6 797	14 848	10 279	5 499	2 835	1 461	1 412
Cantidad aplicada (toneladas métricas)	7 225	69	618	1 744	1 628	1 146	734	491	795

Fecha del censo y período de referencia

El censo agropecuario dio comienzo el 1 de abril de 1963. En la mayoría de los casos, la enumeración de campo terminó una semana después; sin embargo, en zonas especiales quedó ultimada después de transcurrido un mes.

Los datos sobre tenencia y aprovechamiento de la tierra, cultivos (superficie y producción), personal ocupado en la agricultura, fuerza motriz y maquinaria agrícola y medios generales de transporte, riego y abonos, se refieren al año agrícola (1 de abril de 1962 a 31 de marzo de 1963). El resto de la información se refiere a la fecha del censo.

Método de acopio y elaboración de los datos

El censo agrícola fue levantado simultáneamente con los de población y vivienda por la Dirección General de Estadística y Censos.

Se emplearon dos cuestionarios distintos: el cuestionario general de explotaciones de una extensión mínima de 1 manzana (0,7 ha), y un cuestionario reducido para explotaciones menores de 1 manzana y para la enumeración de cabezas de ganado fuera de la explotación.

Antes de levantarse el censo agropecuario se llevó a cabo un censo experimental en una provincia, a fin de ensayar las instrucciones dadas a los enumeradores, los cuestionarios censales y otras disposiciones técnicas y administrativas para el proyecto.

La enumeración se llevó a cabo por entrevista directa de los productores. La organización del censo fue dirigida por un organismo técnico central especial asistido por funcionarios provinciales (uno por provincia). En general, se dividieron las funciones técnicas y administrativas entre los jefes de zona (grupos de cantones), los funcionarios cantonales, los encargados distritales y los enumeradores. El país se dividió de tal modo,

que cada zona de enumeración pudiera ser enumerada en una semana.

La comprobación y verificación de los cuestionarios censales dio comienzo inmediatamente después de la enumeración. Levantado el censo, se llevó a cabo una encuesta por muestreo con fines de evaluación.

La tabulación de los datos se llevó a cabo por procedimientos mecánicos.

Alcance y definición de los conceptos

0 - PRODUCTOR, UNIDAD DE EXPLOTACIÓN Y RÉGIMEN DE TENENCIA

Productor

Es la persona natural o jurídica a la que corresponde la iniciativa técnica y económica y la principal responsabilidad en lo que respecta a la gestión de la finca. El productor puede explotar la finca directamente o, sobre todo tratándose de personas jurídicas, ejercer estas funciones por medio de un administrador.

Condición jurídica del productor. La finca se consideró explotada por una *persona natural* cuando se trataba de una persona individual, es decir, física, o cuando dos o más personas, emparentadas o no, explotaban conjuntamente la finca sin contrato formal alguno.

Se consideró *corporación* cuando la finca era explotada por un grupo de personas asociadas jurídicamente, como, por ejemplo, corporaciones anónimas, compañías, etc.

Se consideró *cooperativa* cuando la finca era explotada por un organismo constituido con tal carácter de conformidad con la legislación aplicable.

El grupo de *Otros* se refiere a otras categorías de condición jurídica no incluidas en los grupos anteriores.

COSTA RICA

Unidad de explotación

Se consideró explotación a efectos censales todas las tierras de 1 manzana (0,7 ha) o más de extensión que se emplearan en su totalidad o en parte para la producción agrícola cuando se ejercían actividades agrícolas dirigidas o administradas por una persona, sola o con ayuda de terceros.

La explotación puede estar constituida por uno o más lotes o parcelas, propiedad o no del productor, no forzosamente contiguos, siempre que estén situados en el mismo municipio o en municipios adyacentes y que formen parte de la misma unidad técnica y económica.

Cuando el productor explota, dentro del mismo municipio o en municipios adyacentes, más de una parcela o grandes extensiones de terreno divididos en distintas unidades y sujetos a la administración y control de distintas personas (que constituyen unidades técnicas y económicas separadas), cada unidad o grupo de unidades se ha considerado una finca aparte.

Si dos o más parcelas estaban situadas en el mismo municipio o en municipios adyacentes y estaban sometidas a la administración o control directos de la misma persona, pero en realidad pertenecían a distintos propietarios, cada unidad o parcela fue considerada una finca aparte.

Los establecimientos dedicados exclusivamente a la producción de madera, leña, etc., no se consideraron explotaciones agrícolas.

En la producción agrícola se incluyó la producción de cualquier cultivo, tanto al aire libre como en invernaderos (árboles, arbustos y plantas de cualquier clase) para la alimentación humana o para piensos, incluso viveros de cultivos extensivos y árboles, flores y la producción forestal en parcelas que formaban parte de la explotación, comprendiendo asimismo la producción de ganado y productos pecuarios.

Superficie de la explotación. Se consideró como tal la suma de la extensión propiedad del productor explotada directamente por éste, y la tomada en arrendamiento. La clasificación por tamaños se basó en la superficie total de la explotación.

Parcela. Se consideró parcela cada lote o pedazo de tierra rodeado por tierra, caminos, edificios o agua, de otras explotaciones o que no formaban parte de ninguna explotación.

Régimen de tenencia

La categoría *superficie propiedad del productor o que éste posee a modo de propietario* comprende aquella que el productor posee por título legal de propiedad, o que tiene en virtud de concesiones especiales a largo plazo.

La *superficie tomada en arrendamiento* comprende todas aquéllas por cuyo disfrute paga el productor una cantidad fija en efectivo o una parte del producto, o que explota sin pago de renta.

La categoría *superficie explotada por ocupantes sin título* comprende todas las explotadas por productores que carecen de título de propiedad y por cuyo disfrute no pagan renta alguna, a pesar de retener el usufructo total. Las tierras ocupadas por estos ocupantes pueden ser de propiedad privada o pública y la ocupación se registra sin consentimiento del propietario, aun cuando a veces sea tolerada por éste.

El concepto *superficie explotada por colonos* abarca todas las tierras asignadas a productores que son miembros de colonias legalmente constituidas mientras el Estado, responsable de estos terrenos, dirige sus actividades en ocasiones.

Las *tierras explotadas con arreglo a otras formas de tenencia simples* comprenden todas las tierras sujetas a trámites de herencia y las superficies cuya forma de tenencia no pudo determinarse.

1 - APROVECHAMIENTO DE LA TIERRA

Tierras de labranza

Comprende todas las superficies ocupadas por:

(a) cultivos temporales; (b) praderas temporales; (c) huertas comerciales y caseras; (d) en barbecho temporal, y (e) toda otra clase de tierras de labranza.

Tierras de cultivos temporales

Comprende todas aquellas en que, durante el año agrícola, se cosecharon cultivos cuyo ciclo vegetativo era menor de un año. Tratándose de cultivos sucesivos con fines de aprovechamiento de tierras, la superficie sólo había de consignarse una vez.

Tierras de praderas temporales

Comprende todas las tierras dedicadas a distintas praderas (sorgos, etc.) para la siega.

Tierras de huertas comerciales y caseras

Comprende todas las tierras ocupadas por cultivos hortícolas.

Tierras de barbecho temporal

Comprende todas las tierras en descanso durante el año censal, siempre que, durante el año agrícola anterior, no se cosecharan cultivos.

Toda otra clase de tierras de labranza

Comprende las tierras en que se malograron las cosechas, y que no volvieron a cultivarse durante el año agrícola y, asimismo, las ocupadas por cultivos anuales no cosechadas todavía en la fecha del censo.

Tierras de cultivos permanentes

Comprende todas las ocupadas por cultivos durante varios años y que no necesitan ser plantadas después de cada recolección, como, por ejemplo, bananos, café, caña de azúcar, etc., incluso viveros de cultivos permanentes.

Prados y praderas permanentes

Comprende pastos naturales bajos y pastos cultivados altos, por ejemplo, hierba guinea, etc.

Montes o bosques

Comprende toda la superficie de árboles naturales o cultivados de los que podría obtenerse madera, leña, etc.

Toda otra clase de tierras

Esta categoría comprende tierras ocupadas por arboledas, arbustos, plantas trepadoras y, en general, por plantas naturales que no pueden emplearse para pastos o para la producción de leña o madera. Comprende asimismo cursos de agua, caminos, tierras ocupadas por edificios, etc., y todos los terrenos no consignados en ninguno de los grupos anteriores.

2 - CULTIVOS

Los datos sobre superficie de «cultivos de tierras de labranza» se refieren a la superficie cosechada. Tratándose de «cultivos permanentes», la información se refiere a la superficie bajo cultivo en la fecha del censo. En el caso de cultivos sucesivos, se excluyó la superficie de cultivos no cosechados todavía.

3 - GANADO Y AVES DE CORRAL

Los datos sobre esta sección se refieren al total de cabezas que había en la explotación en

la fecha de la enumeración, independientemente de toda cuestión de propiedad. Se incluyeron asimismo los animales pertenecientes a la explotación que en dicha fecha se encontraban en tránsito a pastos comunales, mataderos, mercados de ganado, etc., o que procedían de otras explotaciones, pastos comunales, etc. Se excluyeron las cabezas de ganado que pastaban en otras explotaciones agrícolas o que se encontraban en tránsito a otras fincas.

4 - PERSONAL OCUPADO EN LA AGRICULTURA

Los datos comprenden todas las personas, remuneradas o no, que realizaran trabajos agrícolas en la explotación. No se incluyeron las dedicadas a faenas domésticas, reparaciones, elaboración de caña de azúcar, elaboración del café o corta de madera.

Se consideraron trabajadores permanentes: (a) el productor, independientemente del tiempo que dedicara a trabajos agrícolas en la explotación; (b) los parientes del productor y las personas que trabajaran en la explotación más de 6 meses durante el año agrícola. Se consideraron trabajadores temporales los parientes del productor y las personas que trabajaron en la explotación por un período comprendido entre 3 y menos de 6 meses durante el año agrícola.

6 - FUERZA MOTRIZ Y MAQUINARIA AGRÍCOLA Y MEDIOS GENERALES DE TRANSPORTE

Los datos se refieren al número de máquinas propiedad o no del productor, empleadas en la explotación durante el año agrícola.

* * *

FUENTES: Costa Rica. Dirección General de Estadística y Censos. *Censo agropecuario de 1963*. San José, Ministerio de Economía y Hacienda, 1965. Para datos sobre 1950, véase *Censo agropecuario de 1950*. San José, Ministerio de Economía y Hacienda, Dirección General de Estadística y Censos, 1953.

NOTA: Toda información contenida en el informe nacional se ha incluido en el cuadro «Clasificado de acuerdo con el tamaño de la explotación». Por tanto, se ha omitido el cuadro separado «No clasificado de acuerdo con el tamaño de la explotación».

Superficie: en hectáreas
Producción: en toneladas métricas
(salvo indicación en contrario)

CLASIFICACION POR TAMAÑOS CON ARREGLO A

	Explotaciones de todos los tamaños	De 0,7 a menos de 1,1 ha	De 1,1 a menos de 2,1 ha	De 2,1 a menos de 4,1 ha	De 4,1 a menos de 10,4 ha	De 10,4 a menos de 20,7 ha
		De 1 a menos de 1,5 manzanas	De 1,5 a menos de 3 manzanas	De 3 a menos de 6 manzanas	De 6 a menos de 15 manzanas	De 15 a menos de 30 manzanas
0 - PRODUCTOR, UNIDAD DE EXPLOTACION Y REGIMEN DE TENENCIA						
Número y superficie de las explotaciones						
Número	64 621	3 661	7 513	9 915	12 949	9 161
Distribución porcentual	100,0	5,7	11,6	15,4	20,0	14,2
Superficie	2 632 591	2 722	10 633	28 177	84 969	133 231
Distribución porcentual	100,0	0,1	0,4	1,1	3,2	5,1
Modalidad de gestión de las explotaciones						
Explotadas por el productor						
Número	53 777	3 078	6 461	8 583	11 042	7 869
Superficie	1 357 222	2 292	9 140	24 379	72 469	114 685
Explotadas por un administrador remunerado						
Número	10 844	583	1 052	1 332	1 907	1 292
Superficie	1 275 369	430	1 493	3 799	12 500	18 546
Fragmentación						
Número de explotaciones compuestas por:						
1 parcela	40 707	2 931	5 109	6 234	7 762	5 649
2-3 parcelas	19 161	702	2 245	3 244	4 229	2 655
4-5 parcelas	3 324	23	133	382	739	620
6-9 parcelas	1 151	4	22	49	201	207
10 parcelas o más	278	1	4	6	18	30
Condición jurídica del productor						
Fincas explotadas por:						
Personas naturales						
Número	61 317	3 515	7 250	9 599	12 428	8 818
Superficie	1 862 153	2 614	10 237	27 274	81 491	128 292
Corporaciones						
Número	2 427	77	141	185	354	239
Superficie	725 419	56	221	529	2 400	3 443
Cooperativas						
Número	134	5	16	10	25	23
Superficie	8 123	4	25	30	173	322
Otros						
Número	743	64	106	121	142	81
Superficie	36 896	48	150	344	905	1 174
Número y superficie de las explotaciones, según el régimen de tenencia						
Explotadas con arreglo a una sola forma de tenencia						
Propiedad del productor o que éste posee a modo de propietario						
Número	49 334	2 897	5 376	6 755	9 378	7 115
Superficie	2 280 489	2 141	7 555	19 114	61 746	103 455
Tomadas en arrendamiento (total)						
Número	2 579	480	774	700	383	103
Superficie	16 858	352	1 067	1 899	2 285	1 433
Por cantidad fija en efectivo						
Número	(898)	(165)	(245)	(201)	(131)	(56)
Superficie	(9 391)	(123)	(336)	(556)	(824)	(806)
Por parte del producto						
Número	(438)	(80)	(150)	(144)	(46)	(8)
Superficie	(1 355)	(58)	(203)	(375)	(252)	(103)
Gratuitamente						
Número	(1 243)	(235)	(379)	(355)	(206)	(39)
Superficie	(6 112)	(171)	(528)	(968)	(1 209)	(524)
Explotadas por ocupantes sin título						
Número	1 597	51	104	210	352	316
Superficie	34 967	45	167	633	2 434	4 747
Explotadas por colonos						
Número	149	4	7	18	29	36
Superficie	3 259	3	10	54	192	607
Explotadas con arreglo a otras formas de tenencia simples						
Número	679	33	65	96	140	87
Superficie	25 658	25	93	270	950	1 310
Explotadas con arreglo a más de una forma de tenencia						
Número	10 283	196	1 187	2 136	2 667	1 504
Superficie	271 360	156	1 741	6 207	17 362	21 679

A SUPERFICIE TOTAL DE LA EXPLOTACION

De 20,7 a menos de 48,3 ha	De 48,3 a menos de 100,1 ha	De 100,1 a menos de 196,7 ha	De 196,7 a menos de 483,0 ha	De 483,0 a menos de 986,7 ha	De 986,7 a menos de 2 415,0 ha	De 2 415,0 ha o más	
De 30 a menos de 70 manzanas	De 70 a menos de 145 manzanas	De 145 a menos de 285 manzanas	De 285 a menos de 700 manzanas	De 700 a menos de 1 430 manzanas	De 1 430 a menos de 3 500 manzanas	De 3 500 manzanas o más	
							0 - PRODUCTOR, UNIDAD DE EXPLOTACION Y REGIMEN DE TENENCIA
							Número y superficie de las explotaciones
11 443	5 754	2 237	1 348	398	183	59	Número
17,7	8,9	3,5	2,1	0,6	0,3	—	Distribución porcentual
349 266	381 888	304 063	391 312	266 191	255 008	425 131	Superficie
13,3	14,5	11,5	14,9	10,1	9,7	16,1	Distribución porcentual
							Modalidad de gestión de las explotaciones
							Explotadas por el productor
9 859	4 519	1 514	691	127	31	3	Número
299 737	297 488	204 604	192 384	82 007	43 813	14 224	Superficie
							Explotadas por un administrador remunerado
1 584	1 235	723	657	271	152	56	Número
49 529	84 400	99 459	198 927	184 184	211 195	410 907	Superficie
							Fragmentación
							Número de explotaciones compuestas por:
7 489	3 377	1 163	659	190	107	37	1 parcela
3 028	1 763	729	401	114	39	12	2-3 parcelas
621	393	196	156	44	13	4	4-5 parcelas
254	166	109	89	35	11	4	6-9 parcelas
51	55	40	43	15	13	2	10 parcelas o más
							Condición jurídica del productor
							Fincas explotadas por:
							Personas naturales
10 952	5 348	1 966	1 085	258	84	14	Número
333 699	353 810	266 733	308 286	168 949	113 529	67 239	Superficie
							Corporaciones
366	321	240	239	130	91	44	Número
11 518	22 223	33 170	75 823	90 069	130 835	355 132	Superficie
							Cooperativas
26	18	3	3	3	2	—	Número
748	1 207	438	701	2 009	2 466	—	Superficie
							Otros
99	67	28	21	7	6	1	Número
3 301	4 648	3 722	6 502	5 164	8 178	2 760	Superficie
							Número y superficie de las explotaciones, según el régimen de tenencia
							Explotadas con arreglo a una sola forma de tenencia
							Propiedad del productor o que éste posee a modo de propietario
9 189	4 922	1 939	1 180	361	171	51	Número
280 023	326 659	263 498	344 283	240 601	237 078	394 336	Superficie
							Tomadas en arrendamiento (total)
82	35	13	7	1	1	—	Número
2 454	2 353	1 699	1 786	543	987	—	Superficie
(56)	(29)	(8)	(6)	(1)	(—)	(—)	Por cantidad fija en efectivo
(1 715)	(1 944)	(956)	(1 588)	(543)	(—)	(—)	Número
							Superficie
(9)	(—)	(1)	(—)	(—)	(—)	(—)	Por parte del producto
(261)	(—)	(103)	(—)	(—)	(—)	(—)	Número
							Superficie
(17)	(6)	(4)	(1)	(—)	(1)	(—)	Gratuitamente
(478)	(409)	(640)	(198)	(—)	(987)	(—)	Número
							Superficie
							Explotadas por ocupantes sin título
389	142	25	7	1	—	—	Número
11 640	9 374	3 182	2 055	690	—	—	Superficie
							Explotadas por colonos
49	—	3	3	—	—	—	Número
1 386	—	353	654	—	—	—	Superficie
							Explotadas con arreglo a otras formas de tenencia simples
149	45	26	35	3	—	—	Número
4 594	2 950	3 869	9 861	1 736	—	—	Superficie
							Explotadas con arreglo a más de una forma de tenencia
1 585	610	231	116	32	11	8	Número
49 169	40 552	31 462	32 673	22 621	16 943	30 795	Superficie

Superficie: en hectáreas
Producción: en toneladas métricas
(salvo indicación en contrario)

CLASIFICACION POR TAMAÑOS CON ARREGLO A

	Explotaciones de todos los tamaños	De 0,7 a menos de 1,1 ha	De 1,1 a menos de 2,1 ha	De 2,1 a menos de 4,1 ha	De 4,1 a menos de 10,4 ha	De 10,4 a menos de 20,7 ha
		De 1 a menos de 1,5 manzanas	De 1,5 a menos de 3 manzanas	De 3 a menos de 6 manzanas	De 6 a menos de 15 manzanas	De 15 a menos de 30 manzanas
Superficie de las explotaciones, según el régimen de tenencia						
Propiedad del productor o que éste posee a modo de propietario	2 482 894	2 200	8 371	22 327	72 964	119 557
Tomadas en arrendamiento (total)	42 674	244	1 153	2 931	4 799	3 711
Por cantidad fija en efectivo	(34 439)	(162)	(690)	(1 641)	(3 155)	(2 695)
Por parte del producto	(8 235)	(82)	(463)	(1 290)	(1 644)	(1 016)
Explotadas con arreglo a otras formas de tenencia....	107 023	280	1 110	2 918	7 207	9 962
1 - APROVECHAMIENTO DE LA TIERRA						
Aprovechamiento de la tierra en las explotaciones (superficie)						
Tierras de labranza (total)	404 060	890	3 962	10 415	26 619	36 881
Cultivos temporales	(143 148)	(646)	(3 024)	(7 830)	(17 389)	(19 282)
Praderas temporales	(21 718)	(17)	(51)	(184)	(708)	(1 143)
Huertas comerciales y caseras	(1 382)	(35)	(114)	(161)	(253)	(236)
En barbecho temporal	(180 282)	(99)	(424)	(1 406)	(5 829)	(12 277)
Toda otra clase de tierras de labranza	(57 530)	(93)	(349)	(834)	(2 440)	(3 943)
Tierras de cultivos permanentes	197 802	1 404	4 639	10 346	23 339	21 802
Prados y praderas permanentes	923 263	204	1 078	4 679	21 936	41 429
Cultivados	(394 408)	(23)	(116)	(691)	(4 254)	(11 253)
No cultivados	(528 855)	(181)	(962)	(3 988)	(17 682)	(30 176)
Montes o bosques	808 448	12	99	505	4 282	14 890
Toda otra clase de tierras	299 019	212	854	2 233	8 792	18 238
2 - CULTIVOS - SUPERFICIE Y PRODUCCION						
Cultivos en tierras de labranza						
Arroz						
Número de explotaciones informantes	18 787	180	910	1 884	3 085	3 094
Superficie	49 834	95	616	1 752	3 998	4 896
Producción (descascarado)	39 934	78	469	1 336	2 854	3 535
Maíz						
Número de explotaciones informantes	31 001	749	2 407	4 073	6 427	5 153
Superficie	52 370	404	1 736	3 994	8 342	8 481
Producción	55 894	551	2 088	4 505	9 059	8 754
Frijoles secos comestibles						
Número de explotaciones informantes	26 910	554	1 965	3 437	5 302	4 430
Superficie	43 247	260	1 237	3 135	6 662	6 895
Producción	15 961	107	458	1 149	2 292	2 395
Patatas (papas)						
Número de explotaciones informantes	748	46	82	129	175	114
Superficie	1 711	26	65	133	323	334
Producción	16 664	221	489	1 546	3 432	2 672
Yuca (casabe o mandioca)						
Número de explotaciones informantes	4 773	73	227	448	960	899
Superficie	2 261	17	66	138	399	449
Producción	6 299	49	156	389	1 019	1 510
Batatas (camotes)						
Número de explotaciones informantes	309	20	35	51	69	41
Superficie	123	5	15	17	31	19
Producción	427	19	73	64	106	48
Cebollas						
Número de explotaciones informantes	379	23	84	67	79	47
Superficie	209	7	32	38	38	54
Producción	1 739	97	339	237	274	503
Ajos						
Número de explotaciones informantes	200	5	15	37	51	35
Superficie	58	1	5	8	14	15
Producción	112	2	8	24	24	33
Caña de azúcar						
Número de explotaciones informantes	16 356	460	1 257	2 150	3 679	2 833
Superficie	34 545	155	529	1 346	3 242	3 258
Producción	1 083 783	3 465	11 541	30 852	75 601	77 306

COSTA RICA

Clasificado de acuerdo con el tamaño de la explotación

LA SUPERFICIE TOTAL DE LA EXPLOTACION

De 20,7 a menos de 48,3 ha	De 48,3 a menos de 100,1 ha	De 100,1 a menos de 196,7 ha	De 196,7 a menos de 483,0 ha	De 483,0 a menos de 986,7 ha	De 986,7 a menos de 2 415,0 ha	De 2 415,0 ha o más	
De 30 a menos de 70 manzanas	De 70 a menos de 145 manzanas	De 145 a menos de 285 manzanas	De 285 a menos de 700 manzanas	De 700 a menos de 1 430 manzanas	De 1 430 a menos de 3 500 manzanas	De 3 500 manzanas o más	
318 048	357 379	288 914	368 563	256 185	247 814	420 572	Superficie de las explotaciones, según el régimen de tenencia
6 413	4 804	3 372	4 424	2 992	3 401	4 430	Propiedad del productor o que éste posee a modo de propietario
(4 847)	(4 288)	(3 029)	(3 992)	(2 850)	(2 660)	(4 430)	Tomadas en arrendamiento (total)
(1 566)	(516)	(343)	(432)	(142)	(741)	(—)	Por cantidad fija en efectivo
24 807	19 704	11 777	18 323	7 013	3 793	129	Por parte del producto
							Explotadas con arreglo a otras formas de tenencia
							1 - APROVECHAMIENTO DE LA TIERRA
							Aprovechamiento de la tierra en las explotaciones (superficie)
83 877	71 576	44 194	43 836	24 533	25 826	31 451	Tierras de labranza (total)
(34 727)	(23 940)	(12 328)	(10 286)	(4 973)	(4 071)	(4 652)	Cultivos temporales
(3 162)	(4 011)	(3 412)	(4 030)	(3 137)	(1 065)	(798)	Praderas temporales
(319)	(184)	(38)	(23)	(9)	(10)	(—)	Huertas comerciales y caseras
(36 238)	(35 293)	(22 731)	(24 144)	(9 453)	(13 206)	(19 182)	En barbecho temporal
(9 431)	(8 148)	(5 685)	(5 353)	(6 961)	(7 474)	(6 819)	Toda otra clase de tierras de labranza
29 773	24 253	14 798	25 762	18 610	19 007	4 069	Tierras de cultivos permanentes
109 494	135 990	128 798	169 749	117 486	92 324	100 096	Prados y praderas permanentes
(36 908)	(56 120)	(58 607)	(84 470)	(53 554)	(50 281)	(38 131)	Cultivados
(72 586)	(79 870)	(70 191)	(85 279)	(63 932)	(42 043)	(61 965)	No cultivados
73 398	98 400	83 265	113 628	81 460	97 858	240 651	Montes o bosques
52 724	51 671	33 006	38 336	24 104	19 992	48 867	Toda otra clase de tierras
							2 - CULTIVOS - SUPERFICIE Y PRODUCCION
							Cultivos en tierras de labranza
							Arroz
5 268	2 777	982	432	116	41	18	Número de explotaciones informantes
10 313	8 366	5 398	5 443	3 502	2 045	3 410	Superficie
7 452	6 258	4 749	4 353	3 116	1 666	4 068	Producción (descascarado)
							Maíz
6 909	3 371	1 194	548	117	40	13	Número de explotaciones informantes
13 360	8 315	3 714	2 163	789	491	581	Superficie
13 224	8 606	3 802	2 348	1 200	889	868	Producción
							Frijoles secos comestibles
6 447	3 146	1 059	458	88	22	2	Número de explotaciones informantes
12 263	7 570	3 106	1 538	399	179	3	Superficie
4 686	2 829	1 240	644	131	27	3	Producción
							Patatas (papas)
119	52	14	15	—	1	1	Número de explotaciones informantes
391	251	68	112	—	1	7	Superficie
3 951	2 728	588	954	—	17	66	Producción
							Yuca (casabe o mandioca)
1 209	560	239	122	27	9	—	Número de explotaciones informantes
583	393	127	53	27	9	—	Superficie
1 518	1 159	291	101	61	46	—	Producción
							Batatas (camotes)
51	26	8	7	1	—	—	Número de explotaciones informantes
23	7	2	4	—	—	—	Superficie
81	14	9	13	—	—	—	Producción
							Cebollas
46	20	6	3	4	—	—	Número de explotaciones informantes
25	8	3	2	2	—	—	Superficie
186	44	28	23	8	—	—	Producción
							Ajos
36	10	5	4	2	—	—	Número de explotaciones informantes
11	2	1	1	—	—	—	Superficie
16	5	—	—	—	—	—	Producción
							Caña de azúcar
3 301	1 640	586	313	92	34	11	Número de explotaciones informantes
4 475	3 688	2 333	4 541	6 670	3 924	384	Superficie
115 820	94 406	79 869	197 807	208 969	179 766	8 381	Producción

Superficie: en hectáreas
 Producción: en toneladas métricas
 (salvo indicación en contrario)

CLASIFICACION POR TAMAÑOS CON ARREGLO A

	Explotaciones de todos los tamaños	De 0,7 a menos de 1,1 ha	De 1,1 a menos de 2,1 ha	De 2,1 a menos de 4,1 ha	De 4,1 a menos de 10,4 ha	De 10,4 a menos de 20,7 ha
		De 1 a menos de 1,5 manzanas	De 1,5 a menos de 3 manzanas	De 3 a menos de 6 manzanas	De 6 a menos de 15 manzanas	De 15 a menos de 30 manzanas
Algodón						
Número de explotaciones informantes	56	—	—	2	4	5
Superficie	3 135	—	—	3	2	5
Producción (desmotado)	2 046	—	—	2	1	5
Cacahuete (maní)						
Número de explotaciones informantes	266	6	30	37	72	43
Superficie	291	2	16	27	58	37
Producción	259	1	16	25	57	38
Sésamo (ajonjolí)						
Número de explotaciones informantes	67	—	4	8	12	14
Superficie	137	—	4	11	14	22
Producción	64	—	3	6	9	11
Tabaco						
Número de explotaciones informantes	1 631	139	329	341	402	210
Superficie	1 430	77	213	262	385	225
Producción	1 320	72	203	237	347	215
Repollos						
Número de explotaciones informantes	388	19	30	61	94	58
Superficie	214	5	12	28	48	39
Producción	1 615	63	56	233	399	321
Tomates						
Número de explotaciones informantes	523	39	112	106	122	54
Superficie	226	13	39	43	67	32
Producción	1 714	143	302	353	421	172
Cultivos permanentes						
Naranjas						
Número de explotaciones informantes	21 139	823	1 849	2 672	4 171	3 330
Superficie (total)	627	12	26	38	97	92
Superficie de árboles en edad productiva	(357)	(8)	(16)	(20)	(59)	(61)
Superficie de árboles en edad no productiva	(270)	(4)	(10)	(18)	(38)	(31)
Número de árboles dispersos	332 686	6 571	18 789	31 524	61 380	60 221
Número de frutos (en millares)	222 497	5 506	19 210	18 883	40 799	28 549
Bananos (solos)						
Número de explotaciones informantes	8 816	85	270	578	1 370	1 498
Superficie (total)	25 219	23	91	284	1 006	1 413
Superficie de plantas en edad productiva	(20 912)	(17)	(68)	(185)	(685)	(981)
Superficie de plantas en edad no productiva	(4 307)	(6)	(23)	(99)	(321)	(432)
Número de racimos (en millares)	13 396	11	39	136	345	493
Plátanos (solos)						
Número de explotaciones informantes	6 653	96	259	537	1 085	1 134
Superficie (total)	7 193	42	127	333	820	966
Superficie de plantas en edad productiva	(5 361)	(28)	(93)	(245)	(592)	(700)
Superficie de plantas en edad no productiva	(1 832)	(14)	(34)	(88)	(228)	(266)
Número de racimos (en millares)	3 830	14	57	191	360	401
Plátanos (en cultivo asociado)						
Número de explotaciones informantes	30 804	2 001	4 124	5 236	6 793	4 452
Número de plantas dispersas	27 532 338	379 061	1 185 178	2 335 587	4 652 291	3 869 962
Número de racimos (en millares)	8 857	107	387	802	1 586	1 459
Piñas						
Número de explotaciones informantes	4 480	129	272	513	902	790
Superficie (total)	1 011	14	34	118	211	196
Superficie de plantas en edad productiva	(561)	(8)	(18)	(71)	(118)	(114)
Superficie de plantas en edad no productiva	(450)	(6)	(16)	(47)	(93)	(82)
Número de plantas dispersas	1 304 646	23 162	45 899	152 959	301 278	176 376
Número de frutos (en millares)	27 941	422	873	2 576	11 374	4 554
Papayas						
Número de explotaciones informantes	3 121	89	223	366	606	510
Superficie (total)	190	4	3	10	28	14
Superficie de árboles en edad productiva	(100)	(2)	(—)	(8)	(23)	(7)
Superficie de árboles en edad no productiva	(90)	(2)	(3)	(2)	(5)	(7)
Número de árboles dispersos	60 309	609	1 835	3 892	20 567	5 217
Producción	2 358	54	34	138	511	142
Café						
Número de explotaciones informantes	29 775	2 001	4 102	5 177	6 601	4 242
Superficie (total)	80 300	1 077	3 365	6 564	12 959	11 228
Superficie de árboles en edad productiva	(71 735)	(973)	(3 041)	(5 833)	(11 505)	(9 995)
Superficie de árboles en edad no productiva	(8 565)	(104)	(324)	(731)	(1 454)	(1 233)
Producción (cerezas)	259 988	2 672	8 434	16 639	34 895	33 241

LA SUPERFICIE TOTAL DE LA EXPLOTACION

De 20,7 a menos de 48,3 ha	De 48,3 a menos de 100,1 ha	De 100,1 a menos de 196,7 ha	De 196,7 a menos de 483,0 ha	De 483,0 a menos de 986,7 ha	De 986,7 a menos de 2 415,0 ha	De 2 415,0 ha o más	
De 30 a menos de 70 manzanas	De 70 a menos de 145 manzanas	De 145 a menos de 285 manzanas	De 285 a menos de 700 manzanas	De 700 a menos de 1 430 manzanas	De 1 430 a menos de 3 500 manzanas	De 3 500 manzanas o más	
8	7	7	9	3	7	4	Algodón
33	131	265	904	173	1 173	446	Número de explotaciones informantes
13	105	104	869	152	581	214	Superficie
							Producción (desmotado)
							Cacahuete (maní)
42	21	11	4	--	--	--	Número de explotaciones informantes
50	33	55	13	--	--	--	Superficie
43	35	32	12	--	--	--	Producción
							Sésamo (ajonjolí)
14	9	3	3	--	--	--	Número de explotaciones informantes
41	18	7	20	--	--	--	Superficie
13	9	5	8	--	--	--	Producción
							Tabaco
147	46	12	4	1	--	--	Número de explotaciones informantes
157	70	23	18	--	--	--	Superficie
134	65	33	14	--	--	--	Producción
							Repollos
71	33	15	6	1	--	--	Número de explotaciones informantes
43	23	14	2	--	--	--	Superficie
287	170	63	23	--	--	--	Producción
							Tomates
51	21	9	5	4	--	--	Número de explotaciones informantes
17	6	4	2	3	--	--	Superficie
195	43	57	15	13	--	--	Producción
							Cultivos permanentes
							Naranjas
4 374	2 344	894	477	140	48	17	Número de explotaciones informantes
123	101	51	43	24	6	14	Superficie (total)
(69)	(47)	(30)	(29)	(14)	(4)	(...)	Superficie de árboles en edad productiva
(54)	(54)	(21)	(14)	(10)	(2)	(14)	Superficie de árboles en edad no productiva
66 136	42 619	21 223	12 750	6 155	4 434	884	Número de árboles dispersos
35 828	37 542	15 250	8 552	10 263	2 048	67	Número de frutos (en millares)
							Bananos (solos)
2 575	1 433	563	320	88	25	11	Número de explotaciones informantes
3 291	3 034	1 375	8 476	3 565	860	1 801	Superficie (total)
(2 267)	(2 323)	(974)	(7 509)	(3 422)	(797)	(1 684)	Superficie de plantas en edad productiva
(1 024)	(711)	(401)	(967)	(143)	(63)	(117)	Superficie de plantas en edad no productiva
1 304	1 279	506	4 684	1 828	369	2 402	Número de racimos (en millares)
							Plátanos (solos)
1 807	968	420	240	70	29	8	Número de explotaciones informantes
1 800	1 185	619	706	271	257	67	Superficie (total)
(1 332)	(903)	(462)	(556)	(201)	(205)	(44)	Superficie de plantas en edad productiva
(468)	(282)	(157)	(150)	(70)	(52)	(23)	Superficie de plantas en edad no productiva
964	786	312	353	113	79	200	Número de racimos (en millares)
							Plátanos (en cultivo asociado)
4 712	2 142	796	396	99	39	14	Número de explotaciones informantes
5 355 872	4 294 336	1 469 585	1 737 811	1 657 944	332 455	262 256	Número de plantas dispersas
1 783	1 319	680	336	278	117	3	Número de racimos (en millares)
							Piñas
1 060	523	170	76	25	15	5	Número de explotaciones informantes
216	133	62	13	8	4	2	Superficie (total)
(111)	(83)	(20)	(9)	(7)	(1)	(1)	Superficie de plantas en edad productiva
(105)	(50)	(42)	(4)	(1)	(3)	(1)	Superficie de plantas en edad no productiva
209 632	239 610	32 310	80 721	33 409	8 730	560	Número de plantas dispersas
2 951	2 169	1 583	1 232	86	105	16	Número de frutos (en millares)
							Papayas
701	374	140	76	27	8	1	Número de explotaciones informantes
29	40	16	14	31	1	--	Superficie (total)
(21)	(21)	(9)	(6)	(3)	(--)	(--)	Superficie de árboles en edad productiva
(8)	(19)	(7)	(8)	(28)	(1)	(--)	Superficie de árboles en edad no productiva
11 422	8 708	4 829	2 349	259	107	15	Número de árboles dispersos
646	366	171	149	142	5	--	Producción
							Café
4 382	2 008	747	371	91	42	11	Número de explotaciones informantes
13 587	10 900	6 101	6 407	4 819	2 407	886	Superficie (total)
(12 040)	(10 006)	(5 661)	(5 502)	(4 456)	(2 312)	(411)	Superficie de árboles en edad productiva
(1 547)	(894)	(440)	(905)	(363)	(95)	(473)	Superficie de árboles en edad no productiva
42 844	39 650	26 954	23 883	19 956	9 823	997	Producción (cerezas)

Superficie: en hectáreas
 Producción: en toneladas métricas
 (salvo indicación en contrario)

CLASIFICACION POR TAMAÑOS CON ARREGLO A

	Explotaciones de todos los tamaños	De 0,7 a menos de 1,1 ha	De 1,1 a menos de 2,1 ha	De 2,1 a menos de 4,1 ha	De 4,1 a menos de 10,4 ha	De 10,4 a menos de 20,7 ha
		De 1 a menos de 1,5 manzanas	De 1,5 a menos de 3 manzanas	De 3 a menos de 6 manzanas	De 6 a menos de 15 manzanas	De 15 a menos de 30 manzanas
Cacao						
Número de explotaciones informantes	4 745	85	249	612	1 185	872
Superficie (total)	37 378	69	368	1 473	4 356	3 876
Superficie de árboles en edad productiva	(29 516)	(46)	(263)	(1 081)	(3 080)	(2 642)
Superficie de árboles en edad no productiva	(7 862)	(23)	(105)	(392)	(1 276)	(1 234)
Producción (peso en seco)	15 784	15	70	267	930	1 025
Cocos						
Número de explotaciones informantes	4 812	108	223	450	861	815
Superficie (total)	1 780	13	30	91	359	244
Superficie de árboles en edad productiva	(924)	(9)	(12)	(55)	(220)	(103)
Superficie de árboles en edad no productiva	(856)	(4)	(18)	(36)	(139)	(141)
Número de árboles dispersos	92 546	939	2 868	5 777	12 717	12 338
Número de cocos (en millares)	19 239	38	511	610	3 328	1 934
Palma aceitera						
Número de explotaciones informantes	24	—	—	2	2	1
Superficie (total)	4 989	—	—	4	2	8
Superficie de árboles en edad productiva	(4 201)	(—)	(—)	(—)	(—)	(8)
Superficie de árboles en edad no productiva	(788)	(—)	(—)	(4)	(2)	(—)
Producción	42 415	—	—	—	—	2
Fique						
Número de explotaciones informantes	411	17	43	68	96	65
Superficie (total)	693	5	18	35	76	57
Superficie de plantas en edad productiva	(468)	(2)	(12)	(24)	(54)	(46)
Superficie de plantas en edad no productiva	(225)	(3)	(6)	(11)	(22)	(11)
Producción	272	1	7	14	28	36
3 - GANADO Y AVES DE CORRAL						
Caballos, mulas y asnos						
Caballos						
Total de caballos	100 145	553	1 842	4 331	10 722	12 087
Caballos menores de 3 años	(24 270)	(141)	(412)	(1 069)	(2 608)	(2 875)
Caballos de 3 años o más	(75 875)	(412)	(1 430)	(3 262)	(8 114)	(9 212)
Mulas y asnos						
Número de mulas y asnos	7 388	13	45	108	260	362
Ganado vacuno						
Número de explotaciones informantes	37 167	683	1 967	3 798	7 466	6 348
Total de vacunos	1 051 094	2 081	6 581	15 627	44 963	64 418
Machos	(415 343)	(671)	(2 040)	(4 901)	(14 664)	(21 841)
Hembras	(635 751)	(1 410)	(4 541)	(10 726)	(30 299)	(42 577)
Menores de 2 años						
Machos	485 512	997	2 992	7 130	20 534	30 725
Hembras	(235 490)	(475)	(1 392)	(3 149)	(9 359)	(14 306)
Terneros menores de 1 año	(250 022)	(522)	(1 600)	(3 981)	(11 175)	(16 419)
Terneraje de 1 año a menos de 2	243 284	641	2 037	4 726	12 953	18 105
	242 228	356	955	2 404	7 581	12 620
Reses de 2 años o más						
Machos	565 582	1 084	3 589	8 497	24 429	33 693
Hembras	(179 853)	(196)	(648)	(1 752)	(5 305)	(7 535)
Vacas y vaquillas	(385 729)	(888)	(2 941)	(6 745)	(19 124)	(26 158)
Empleadas principalmente para la producción de leche	385 729	888	2 941	6 745	19 124	26 158
Empleadas principalmente para la producción de carne	(288 368)	(857)	(2 721)	(6 351)	(17 801)	(23 911)
Toros reproductores	(97 361)	(31)	(220)	(394)	(1 323)	(2 247)
Otro ganado vacuno	20 510	5	35	116	587	1 361
Empleado principalmente para la producción de carne	159 343	191	613	1 636	4 718	6 174
Empleado como animales de tiro	(128 367)	(24)	(82)	(314)	(1 009)	(1 759)
	(30 976)	(167)	(531)	(1 322)	(3 709)	(4 415)
Producción diaria de leche (litros)	357 165	1 110	3 661	8 830	23 372	29 049
Producción diaria de queso (kg)	7 977	10	12	51	208	375
Producción diaria de mantquilla (kg)	910	—	1	12	43	37
Número de explotaciones que declaran determinado número de cabezas de ganado vacuno:						
1 cabeza	2 266	138	375	548	631	240
2-4 cabezas	11 164	446	1 219	2 216	3 340	1 766
5-10 cabezas	9 197	89	316	821	2 516	2 226
11-20 cabezas	5 685	7	46	173	749	1 429
21-50 cabezas	4 934	2	11	37	216	627
51-100 cabezas	2 056	1	—	2	13	55
101-200 cabezas	1 058	—	—	1	1	5
201-500 cabezas	599	—	—	—	—	—
501 cabezas o más	208	—	—	—	—	—

COSTA RICA

Clasificado de acuerdo con el tamaño de la explotación

A SUPERFICIE TOTAL DE LA EXPLOTACION

De 20,7 a menos de 48,3 ha	De 48,3 a menos de 100,1 ha	De 100,1 a menos de 196,7 ha	De 196,7 a menos de 483,0 ha	De 483,0 a menos de 986,7 ha	De 986,7 a menos de 2 415,0 ha	De 2 415,0 ha o más	
De 30 a menos de 70 manzanas	De 70 a menos de 145 manzanas	De 145 a menos de 285 manzanas	De 285 a menos de 700 manzanas	De 700 a menos de 1 430 manzanas	De 1 430 a menos de 3 500 manzanas	De 3 500 manzanas o más	
1 025	425	141	85	37	25	4	Cacao
5 077	3 978	3 587	5 224	2 654	5 883	833	Número de explotaciones informantes
(3 391)	(3 068)	(3 145)	(4 515)	(1 709)	(5 748)	(828)	Superficie (total)
(1 686)	(910)	(442)	(709)	(945)	(135)	(5)	Superficie de árboles en edad productiva
900	1 926	729	1 399	3 033	5 215	275	Superficie de árboles en edad no productiva
							Producción (peso en seco)
							Cocos
1 137	651	257	194	78	26	12	Número de explotaciones informantes
234	146	307	268	37	29	22	Superficie (total)
(138)	(84)	(146)	(105)	(9)	(29)	(14)	Superficie de árboles en edad productiva
(96)	(62)	(161)	(163)	(28)	(—)	(8)	Superficie de árboles en edad no productiva
15 483	16 462	15 759	4 483	3 516	1 069	1 135	Número de árboles dispersos
3 419	1 708	969	4 254	1 752	85	631	Número de cocos (en millares)
							Palma aceitera
2	2	4	1	2	8	—	Número de explotaciones informantes
(—)	(—)	(—)	(—)	(—)	(—)	(—)	Superficie (total)
(—)	(—)	(—)	(—)	(—)	(—)	(—)	Superficie de árboles en edad productiva
(—)	(—)	(—)	(—)	(—)	(—)	(—)	Superficie de árboles en edad no productiva
							Producción
							Fique
65	32	12	6	1	5	1	Número de explotaciones informantes
78	98	117	144	27	32	6	Superficie (total)
(48)	(29)	(74)	(138)	(27)	(14)	(—)	Superficie de plantas en edad productiva
(30)	(69)	(43)	(6)	(—)	(18)	(6)	Superficie de plantas en edad no productiva
44	27	74	4	24	13	—	Producción
							3 - GANADO Y AVES DE CORRAL
							Caballos, mulas y asnos
							Caballos
21 281	16 038	9 537	8 175	4 685	3 892	7 002	Total de caballos
(4 982)	(3 793)	(2 322)	(1 990)	(1 086)	(1 144)	(1 848)	Caballos menores de 3 años
(16 299)	(12 245)	(7 215)	(6 185)	(3 599)	(2 748)	(5 154)	Caballos de 3 años o más
							Mulas y asnos
733	834	915	1 353	1 259	990	516	Número de mulas y asnos
							Ganado vacuno
8 455	4 720	1 971	1 191	356	159	53	Número de explotaciones informantes
145 519	159 065	145 139	169 843	106 877	89 030	101 951	Total de vacunos
(49 000)	(56 150)	(53 033)	(76 583)	(48 430)	(40 995)	(47 035)	Machos
(96 519)	(102 915)	(92 106)	(93 260)	(58 447)	(48 035)	(54 916)	Hembras
71 113	78 161	71 264	78 274	46 433	36 200	41 689	Menores de 2 años
(32 617)	(36 502)	(33 724)	(40 960)	(24 041)	(18 025)	(20 940)	Machos
(38 496)	(41 659)	(37 540)	(37 314)	(22 392)	(18 175)	(20 749)	Hembras
39 433	41 019	35 006	35 158	20 835	15 416	17 955	Terneros menores de 1 año
31 680	37 142	36 258	43 116	25 598	20 784	23 734	Terneraje de 1 año a menos de 2
74 406	80 904	73 875	91 569	60 444	52 830	60 262	Reses de 2 años o más
(16 383)	(19 648)	(19 309)	(35 623)	(24 389)	(22 970)	(26 095)	Machos
(58 023)	(61 256)	(54 566)	(55 946)	(36 055)	(29 860)	(34 167)	Hembras
58 023	61 256	54 566	55 946	36 055	29 860	34 167	Vacas y vaquillas
							Empleadas principalmente para la producción de leche
(52 272)	(54 078)	(42 742)	(41 996)	(23 304)	(17 554)	(4 781)	Empleadas principalmente para la producción de carne
(5 751)	(7 178)	(11 824)	(13 950)	(12 751)	(12 306)	(29 386)	Toros reproductores
3 731	3 791	2 856	2 630	1 580	1 574	2 244	Otro ganado vacuno
12 652	15 857	16 453	32 993	22 809	21 396	23 851	Empleado principalmente para la producción de carne
(5 557)	(10 481)	(13 390)	(30 452)	(21 284)	(20 713)	(23 302)	Empleado como animales de tiro
(7 095)	(5 376)	(3 063)	(2 541)	(1 525)	(683)	(549)	
58 939	62 744	51 931	50 290	38 681	20 381	8 177	Producción diaria de leche (litros)
1 343	2 001	1 739	1 411	390	355	82	Producción diaria de queso (kg)
60	84	115	370	85	103	—	Producción diaria de mantequilla (kg)
							Número de explotaciones que declaran determinado número de cabezas de ganado vacuno:
244	67	10	10	1	2	—	1 cabeza
1 537	470	101	53	12	3	1	2-4 cabezas
2 200	787	158	66	16	1	1	5-10 cabezas
2 066	903	226	64	16	5	1	11-20 cabezas
1 975	1 425	450	151	31	9	—	21-50 cabezas
379	835	523	205	31	10	2	51-100 cabezas
51	214	388	334	53	10	1	101-200 cabezas
3	19	112	293	113	50	9	201-500 cabezas
—	—	3	15	83	69	38	501 cabezas o más

Superficie: en hectáreas
Producción: en toneladas métricas
(salvo indicación en contrario)

CLASIFICACION POR TAMAÑOS CON ARREGLO A

	Explotaciones de todos los tamaños	De 0,7 a menos de 1,1 ha	De 1,1 a menos de 2,1 ha	De 2,1 a menos de 4,1 ha	De 4,1 a menos de 10,4 ha	De 10,4 a menos de 20,7 ha
		De 1 a menos de 1,5 manzanas	De 1,5 a menos de 3 manzanas	De 3 a menos de 6 manzanas	De 6 a menos de 15 manzanas	De 15 a menos de 30 manzanas
Ganado porcino						
Número de explotaciones informantes	28 967	724	1 943	3 120	5 258	4 638
Total de cerdos	145 322	1 974	5 190	9 459	17 741	18 435
Cerdos menores de 6 meses	(74 527)	(946)	(2 619)	(4 966)	(9 413)	(9 538)
Cerdos de 6 meses o más	(70 795)	(1 028)	(2 571)	(4 493)	(8 328)	(8 897)
Cerdas y lechonas de cría	(24 760)	(281)	(768)	(1 441)	(2 720)	(3 154)
Toda otra clase de cerdos	(46 035)	(747)	(1 803)	(3 052)	(5 608)	(5 743)
Aves de corral						
Total de gallos, gallinas, pollos y pollas	1 809 759	120 632	256 041	73 620	521 908	228 050
Pollos y pollas menores de 6 meses	(884 083)	(62 970)	(133 651)	(31 547)	(278 430)	(102 546)
Gallos y gallinas de 6 meses o más	(925 676)	(57 662)	(122 390)	(42 073)	(243 478)	(125 504)
Patos y gansos	28 078	731	2 219	2 534	4 354	3 733
Pavos	21 320	386	987	1 930	3 561	3 102
Producción diaria de huevos (número)	345 434	27 402	54 574	42 421	62 327	44 081
Abejas						
Número de explotaciones informantes	1 821	61	160	245	378	297
Número de colmenas	21 873	866	1 268	2 295	3 564	2 610
Producción de miel (en litros)	274 895	9 456	7 347	17 560	45 709	37 589
4 - PERSONAL OCUPADO EN LA AGRICULTURA						
Personas empleadas en trabajos agrícolas en la explotación						
Total de personas	254 095	6 907	15 562	24 998	37 397	29 195
Trabajadores permanentes	(139 743)	(4 554)	(9 760)	(14 030)	(20 988)	(16 766)
Trabajadores temporales	(114 352)	(2 353)	(5 802)	(10 968)	(16 409)	(12 429)
6 - FUERZA MOTRIZ Y MAQUINARIA AGRICOLA Y MEDIOS GENERALES DE TRANSPORTE						
Empleo y fuente de energía en las explotaciones						
Número de explotaciones que han declarado emplear:						
Energía mecánica	4 720	229	511	701	817	600
Energía animal	12 153	413	1 046	1 630	2 419	1 922
Energía animal y mecánica	1 620	19	99	168	260	230
Energía humana solamente	46 128	3 000	5 857	7 416	9 453	6 409
Número de explotaciones que han declarado emplear energía eléctrica						
Adquirida	534	27	56	57	81	53
Producida en la propia explotación	878	10	35	69	99	94
Adquirida y producida en la propia explotación	19	---	---	2	2	2
Material agrícola que se indica propiedad del productor						
Tractores						
Número de explotaciones informantes	1 248	4	13	40	102	105
Total de tractores	2 404	4	13	45	108	116
Tractores de ruedas	(2 022)	(3)	(10)	(33)	(90)	(109)
Tractores de oruga	(382)	(1)	(3)	(12)	(18)	(7)
Arados						
Número de explotaciones informantes	3 866	24	121	236	569	622
Total de arados	5 070	26	132	257	657	753
De tiro animal	(3 972)	(24)	(125)	(235)	(605)	(676)
De tractor	(1 098)	(2)	(7)	(22)	(52)	(77)
Escarificadoras						
Número de explotaciones informantes	2 401	55	191	311	397	300
Total de escarificadoras	2 953	59	217	331	423	385
Propiedad del productor	(1 524)	(14)	(59)	(70)	(128)	(187)
No propias	(1 429)	(45)	(158)	(261)	(295)	(198)
Sembradoras de granos						
Número de explotaciones informantes	499	5	8	36	52	48
Total de sembradoras de granos	629	5	14	48	63	51
Propiedad del productor	(382)	(2)	(10)	(21)	(26)	(14)
No propias	(247)	(3)	(4)	(27)	(37)	(37)

COSTA RICA

Clasificado de acuerdo con el tamaño de la explotación

A SUPERFICIE TOTAL DE LA EXPLOTACION

De 20,7 a menos de 48,3 ha	De 48,3 a menos de 100,1 ha	De 100,1 a menos de 196,7 ha	De 196,7 a menos de 483,0 ha	De 483,0 a menos de 986,7 ha	De 986,7 a menos de 2 415,0 ha	De 2 415,0 ha o más	
De 30 a menos de 70 manzanas	De 70 a menos de 145 manzanas	De 145 a menos de 285 manzanas	De 285 a menos de 700 manzanas	De 700 a menos de 1 430 manzanas	De 1 430 a menos de 3 500 manzanas	De 3 500 manzanas o más	
7 055	3 728	1 435	781	191	72	22	Ganado porcino
35 062	27 025	14 150	10 124	3 677	1 768	717	Número de explotaciones informantes
(18 290)	(13 719)	(7 461)	(4 742)	(1 759)	(757)	(317)	Total de cerdos
(16 772)	(13 306)	(6 689)	(5 382)	(1 918)	(1 011)	(400)	Cerdos menores de 6 meses
(6 035)	(4 803)	(2 491)	(1 838)	(711)	(356)	(162)	Cerdos de 6 meses o más
(10 737)	(8 503)	(4 198)	(3 544)	(1 207)	(655)	(238)	Cerdas y lechonas de cría
							Toda otra clase de cerdos
							Aves de corral
317 797	165 153	69 303	37 216	11 766	6 834	1 439	Total de gallos, gallinas, pollos y pollas
(146 961)	(74 288)	(30 503)	(15 600)	(4 523)	(2 688)	(376)	Pollos y pollas menores de 6 meses
(170 836)	(90 865)	(38 800)	(21 616)	(7 243)	(4 146)	(1 063)	Gallos y gallinas de 6 meses o más
5 792	3 590	1 977	1 988	637	323	200	Patos y gansos
5 264	3 420	1 458	800	228	152	32	Pavos
59 787	30 197	12 181	7 658	2 675	1 836	295	Producción diaria de huevos (número)
							Abejas
349	187	75	39	17	9	4	Número de explotaciones informantes
4 192	2 501	1 199	944	588	1 075	771	Número de colmenas
57 879	28 410	9 429	19 124	14 138	13 048	15 206	Producción de miel (en litros)
							4 - PERSONAL OCUPADO EN LA AGRICULTURA
							Personas empleadas en trabajos agrícolas en la explotación
42 063	31 494	18 153	20 687	12 450	10 244	4 945	Total de personas
(23 535)	(15 653)	(8 344)	(11 180)	(7 171)	(4 796)	(2 966)	Trabajadores permanentes
(18 528)	(15 841)	(9 809)	(9 507)	(5 279)	(5 448)	(1 979)	Trabajadores temporales
							6 - FUERZA MOTRIZ Y MAQUINARIA AGRICOLA Y MEDIOS GENERALES DE TRANSPORTE
							Empleo y fuente de energía en las explotaciones
647	434	269	254	142	81	35	Número de explotaciones que han declarado emplear:
2 473	1 375	532	256	63	22	2	Energía mecánica
279	199	133	137	59	28	9	Energía animal
8 044	3 746	1 303	701	134	52	13	Energía animal y mecánica
							Energía humana solamente
							Número de explotaciones que han declarado emplear energía eléctrica
72	81	48	27	20	9	3	Adquirida
118	99	83	128	72	44	27	Producida en la propia explotación
3	2	1	1	3	2	1	Adquirida y producida en la propia explotación
							Material agrícola que se indica propiedad del productor
							Tractores
193	182	148	201	134	86	40	Número de explotaciones informantes
249	262	229	507	349	323	199	Total de tractores
(217)	(238)	(198)	(447)	(277)	(249)	(151)	Tractores de ruedas
(32)	(24)	(31)	(60)	(72)	(74)	(48)	Tractores de oruga
							Arados
877	640	321	238	118	68	32	Número de explotaciones informantes
1 061	811	464	404	271	144	90	Total de arados
(924)	(668)	(326)	(222)	(107)	(39)	(21)	De tiro animal
(137)	(143)	(138)	(182)	(164)	(105)	(69)	De tractor
							Escarificadoras
369	260	182	151	100	54	31	Número de explotaciones informantes
403	303	219	236	174	123	80	Total de escarificadoras
(207)	(181)	(140)	(186)	(156)	(118)	(78)	Propiedad del productor
(196)	(122)	(79)	(50)	(18)	(5)	(2)	No propias
							Sembradoras de granos
76	75	63	57	34	25	20	Número de explotaciones informantes
89	79	70	86	40	47	37	Total de sembradoras de granos
(39)	(38)	(44)	(72)	(35)	(44)	(37)	Propiedad del productor
(50)	(41)	(26)	(14)	(5)	(3)	(-)	No propias

Superficie: en hectáreas
Producción: en toneladas métricas
(salvo indicación en contrario)

CLASIFICACION POR TAMAÑOS CON ARREGLO A

	Explotaciones de todos los tamaños	De 0,7 a menos de 1,1 ha	De 1,1 a menos de 2,1 ha	De 2,1 a menos de 4,1 ha	De 4,1 a menos de 10,4 ha	De 10,4 a menos de 20,7 ha
		De 1 a menos de 1,5 manzanas	De 1,5 a menos de 3 manzanas	De 3 a menos de 6 manzanas	De 6 a menos de 15 manzanas	De 15 a menos de 30 manzanas
Pulverizadores						
Número de explotaciones informantes	4 014	162	417	527	780	609
Total de pulverizadores	7 203	169	462	620	1 101	965
Propiedad del productor.....	(5 717)	(83)	(256)	(374)	(834)	(728)
No propios	(1 486)	(86)	(206)	(246)	(267)	(237)
Espolvoreadores						
Número de explotaciones informantes	941	22	53	100	173	121
Total de espolvoreadores	1 258	22	56	104	192	137
Propiedad del productor.....	(1 008)	(8)	(24)	(58)	(143)	(100)
No propios	(250)	(14)	(32)	(46)	(49)	(37)
Rastrillos						
Número de explotaciones informantes	2 133	53	185	260	391	328
Total de rastrillos	2 658	81	218	316	479	434
Propiedad del productor.....	(1 804)	(50)	(97)	(148)	(294)	(293)
No propios	(854)	(31)	(121)	(168)	(185)	(141)
Cosechadoras						
Número de explotaciones informantes	406	3	7	25	33	39
Total de cosechadoras.....	593	3	9	27	56	80
Propiedad del productor.....	(365)	(2)	(5)	(9)	(31)	(48)
No propias	(228)	(1)	(4)	(18)	(25)	(32)
Material agrícola que se indica empleado en las explotaciones						
Explotaciones que han indicado emplear:						
Tractores						
<i>Tractores de ruedas</i>						
Propios	1 127	3	10	30	88	99
No propios	1 561	47	144	268	333	242
<i>Tractores de oruga</i>						
Propios	276	1	3	11	15	7
No propios	353	5	16	34	58	50
Arados						
<i>De tiro animal</i>						
Propios	3 239	22	115	218	528	562
No propios	2 316	110	345	508	507	348
<i>De tractor</i>						
Propios	771	2	7	21	48	67
No propios	1 336	32	131	230	276	190
Medios empleados para transportar los productos desde la explotación al primer lugar de venta						
Número de explotaciones cuyo medio de transporte es exclusivamente:						
A pie.....	2 113	254	409	361	311	189
En animales de carga	11 352	320	936	1 655	2 640	1 964
En carros	11 188	703	1 552	1 999	2 368	1 532
En camiones	11 192	833	1 715	2 061	2 332	1 301
En tren	612	9	20	39	114	106
En barco	620	5	22	37	70	94
En avión	20	—	—	1	—	1
Por otros medios	27 524	1 537	2 859	3 762	5 114	3 974
7 - RIEGO Y AVENAMIENTO						
Tierra realmente regada						
Número de explotaciones informantes	1 919	93	199	301	388	302
8 - ABONOS Y ENMIENDAS						
Aplicación de abonos orgánicos e inorgánicos¹						
Fertilizantes químicos						
Superficie tratada	82 744	372	1 376	3 029	6 527	6 346
Cantidad aplicada (toneladas métricas)	52 676	218	761	1 703	3 706	3 732
Fertilizantes químicos e inorgánicos						
Superficie tratada	5 749	15	71	219	485	483

¹ Los datos se refieren a fertilizantes aplicados a café, bananos, caña de azúcar, tabaco, algodón, arroz, patatas y cacao.

COSTA RICA

Clasificado de acuerdo con el tamaño de la explotación

A SUPERFICIE TOTAL DE LA EXPLOTACION

De 20,7 a menos de 48,3 ha	De 48,3 a menos de 100,1 ha	De 100,1 a menos de 196,7 ha	De 196,7 a menos de 483,0 ha	De 483,0 a menos de 986,7 ha	De 986,7 a menos de 2 415,0 ha	De 2 415,0 ha o más	
De 30 a menos de 70 manzanas	De 70 a menos de 145 manzanas	De 145 a menos de 285 manzanas	De 285 a menos de 700 manzanas	De 700 a menos de 1 430 manzanas	De 1 430 a menos de 3 500 manzanas	De 3 500 manzanas o más	
573 977 (776) (201)	362 867 (771) (96)	225 589 (546) (43)	178 545 (503) (42)	98 486 (439) (47)	59 326 (312) (14)	24 96 (95) (1)	Pulverizadores Número de explotaciones informantes Total de pulverizadores Propiedad del productor No propios
144 190 (164) (26)	107 177 (152) (25)	75 116 (107) (9)	62 105 (100) (5)	48 88 (87) (1)	20 39 (33) (6)	16 32 (32) (-)	Espolvoreadores Número de explotaciones informantes Total de espolvoreadores Propiedad del productor No propios
387 433 (330) (103)	263 306 (249) (57)	122 146 (121) (25)	87 117 (103) (14)	32 60 (53) (7)	14 28 (28) (-)	11 40 (38) (2)	Rastrillos Número de explotaciones informantes Total de rastrillos Propiedad del productor No propios
60 121 (77) (44)	66 78 (29) (49)	56 62 (33) (29)	50 59 (45) (14)	26 29 (23) (6)	24 37 (34) (3)	17 32 (29) (3)	Cosechadoras Número de explotaciones informantes Total de cosechadoras Propiedad del productor No propias
176 227	168 138	134 83	183 53	120 20	77 5	39 1	Material agrícola que se indica empleado en las explotaciones Explotaciones que han indicado emplear: Tractores <i>Tractores de ruedas</i> Propios No propios <i>Tractores de oruga</i> Propios No propios
27 66	24 41	26 30	46 32	38 13	48 5	30 3	Arados De tiro animal Propios No propios De tractor Propios No propios
781 313	547 112	243 45	147 20	45 6	25 2	6 ---	Medios empleados para transportar los productos desde la explotación al primer lugar de venta Número de explotaciones cuyo medio de transporte es exclusivamente: A pie En animales de carga En carros En camiones En tren En barco En avión Por otros medios
112 197	115 130	104 77	123 51	90 16	51 5	31 1	
285 2 294 1 713 1 199 122 197 6 5 627	133 1 061 853 726 62 107 5 2 807	75 336 290 383 34 49 2 1 068	65 123 150 363 56 21 2 568	20 18 18 156 28 14 2 142	9 5 10 85 18 2 — 54	2 — — 38 4 2 1 12	
256	182	85	64	29	12	8	7 - RIEGO Y AVENAMIENTO Tierra realmente regada Número de explotaciones informantes
8 604 5 322 638	9 450 5 869 698	7 109 4 938 624	16 045 10 704 1 161	11 318 7 908 568	7 195 3 745 759	5 373 4 070 28	8 - ABONOS Y ENMIENDAS Aplicación de abonos orgánicos e inorgánicos ¹ Fertilizantes químicos Superficie tratada Cantidad aplicada (toneladas métricas) Fertilizantes químicos e inorgánicos Superficie tratada

Superficie: en hectáreas
Producción: en toneladas métricas
(salvo indicación en contrario)

COSTA RICA

DATOS DE LOS CENSOS DE 1950 Y 1960


	1950	1960		1950	1960
0 - PRODUCTOR, UNIDAD DE EXPLOTACION Y REGIMEN DE TENENCIA			Tomadas en arrendamiento		
Número y superficie de las explotaciones, por tamaños			Número	2 323	2 579
Explotaciones de todos los tamaños			Superficie	18 951	16 858
Número	43 086	64 621	Explotadas por ocupantes sin título		
Superficie	1 788 632	2 632 591	Número	368	1 597
Explotaciones de 0,7 a menos de 10,4 ha			Superficie	6 921	34 967
Número	23 239	34 038	Explotadas por colonos		
Superficie	86 654	126 501	Número	227	149
Explotaciones de 10,4 a menos de 20,7 ha			Superficie	6 133	3 259
Número	6 206	9 161	Explotadas con arreglo a otras formas de tenencia simples		
Superficie	89 576	133 231	Número	326	679
Explotaciones de 20,7 a menos de 34,5 ha			Superficie	7 440	25 658
Número	5 107	7 435	Explotadas con arreglo a más de una forma de tenencia		
Superficie	130 311	192 259	Número	4 907	10 283
Explotaciones de 34,5 a menos de 69,0 ha			Superficie	144 159	271 360
Número	4 703	7 240	Superficie de las explotaciones, según el régimen de tenencia		
Superficie	213 824	337 272	Propiedad del productor o que éste posee a modo de propietario.....	1 715 066	2 482 894
Explotaciones de 69,0 a menos de 120,8 ha			Tomada en arrendamiento	32 049	42 674
Número	1 895	3 267	Explotada con arreglo a otras formas de tenencia simples	41 517	107 023
Superficie	162 090	282 055			
Explotaciones de 120,8 a menos de 172,5 ha			1 - APROVECHAMIENTO DE LA TIERRA		
Número	725	1 174	Aprovechamiento de la tierra en las explotaciones (superficie)		
Superficie	104 346	166 171	Tierras de labranza	220 019	404 060
Explotaciones de 172,5 a menos de 345,0 ha			Tierra de cultivos permanentes	130 659	197 802
Número	638	1 291	Prados y praderas permanentes.....	617 174	923 263
Superficie	151 568	301 057	Montes o bosques	569 569	808 448
Explotaciones de 345,0 a menos de 690,0 ha			Toda otra clase de tierras	251 211	299 019
Número	328	596			
Superficie	154 775	272 039	2 - CULTIVOS - SUPERFICIE Y PRODUCCION		
Explotaciones de 690,0 a menos de 1 035,0 ha			Cultivos en tierras de labranza		
Número	90	191	Arroz		
Superficie	73 014	155 899	Número de explotaciones informantes	11 462	18 787
Explotaciones de 1 035,0 a menos de 2 415,0 ha			Superficie	22 670	49 834
Número	106	169	Producción (descascarado)	18 919	39 934
Superficie	147 354	240 976	Maiz		
Explotaciones de 2 415,0 ha o más			Número de explotaciones informantes	25 950	31 001
Número	49	59	Superficie	54 247	52 370
Superficie	475 120	425 131	Producción	57 522	55 894
Tamaño medio de las explotaciones	41,5	40,7	Caña de azúcar		
Número y superficie de las explotaciones, según el régimen de tenencia			Número de explotaciones informantes	11 024	16 356
Explotadas con arreglo a una sola forma de tenencia			Superficie	19 606	34 545
Propiedad del productor o que éste posee a modo de propietario			Producción	577 363	1 083 783
Número	34 935	49 334			
Superficie	1 605 028	2 280 489			

Superficie: en hectáreas
 Producción: en toneladas métricas
 (salvo indicación en contrario)

COSTA RICA

DATOS DE LOS CENSOS DE 1950 Y 1960

	1950	1960		1950	1960
Cultivos permanentes			Mulas y asnos		
Café			Número de mulas y asnos	8 247	7 388
Número de explotaciones informantes	15 222	29 775	Ganado vacuno		
Superficie	48 187	80 300	Número de reses	607 857	1 051 094
Cacao			Ganado porcino		
Número de explotaciones informantes	1 847	4 745	Número de cerdos	115 078	145 322
Producción (peso en seco)	4 966	15 784			
Cocos			6 - FUERZA MOTRIZ Y MAQUINARIA AGRICOLA Y MEDIOS GENERALES DE TRANSPORTE		
Número de explotaciones informantes	1 173	4 812	Material agrícola que se indica en las explotaciones (número)		
Número de cocos (en millares) ..	6 889	19 239	Tractores	456	2 404
3 - GANADO Y AVES DE CORRAL					
Caballos					
Número de caballos	77 602	100 145			



Fecha del censo y período de referencia

El censo agropecuario de 1959/60 constituyó una combinación de censo por enumeración completa y censo por muestreo. El censo de 1959 se levantó el 15 de junio. La encuesta por muestreo, empleada para ampliar el alcance del censo, se llevó a cabo en distintas fechas de 1960.

Todos los datos se refieren a la fecha de la enumeración, con excepción de los relativos a aprovechamiento de la tierra, superficies de cultivo, ganado y aves de corral y maquinaria agrícola, que se refieren al 15 de junio de 1959. La información sobre personal ocupado en la agricultura se refiere al año que va del 16 de junio de 1958 al 15 de junio de 1959.

Método de acopio y elaboración de los datos

Para el censo de 1959, la enumeración de campo la llevaron a cabo comités censales, establecidos en las comunas rurales, con ayuda de enumeradores en cada distrito censal bajo la supervisión de la Dirección General de Agricultura. Al personal idóneo de organismos consultivos se le encargó asimismo de supervisar los trabajos de campo y, en particular, de capacitar a los enumeradores y supervisores del censo. Con anterioridad al censo de 1959, se llevó a cabo un censo experimental en el verano de 1957 para determinar el costo, alcance y contenido del proyectado censo completo. Las experiencias así adquiridas indicaron que en las comunas donde se midieron las parcelas por fotogrametría aérea resultaría fácil a los comités censales, sirviéndose de tarjetas de clasificación de impuestos, asegurar el carácter completo del censo, antes de que dieran comienzo los trabajos de campo, procediendo a asignar un cuestionario a cada explotación en el que se indicaba la aldea en que estaba situada, el nombre del propietario y su superficie arable con arreglo a las mediciones hechas a efectos de impuestos. En comunas en

que no se disponía de las referidas tarjetas, los cuestionarios habían de llenarse sirviéndose de otros datos sobre fincas, como listas de contribuyentes, registros de catastro, etc.

Los datos censales fueron elaborados por el método de las tarjetas perforadas.

Alcance y definición de los conceptos

0 - PRODUCTOR, UNIDAD DE EXPLOTACIÓN Y RÉGIMEN DE TENENCIA

Unidad de explotación

No se dio una definición específica de la unidad de explotación. Sin embargo, habían de llenarse por separado cuestionarios sobre:

- a) cada una de las explotaciones de una superficie mínima de 0,25 ha de tierras de labranza y hortícolas, o de una superficie total mínima de 0,50 ha, empleada para fines agrícolas generales;
- b) cada explotación de extensión menor a la indicada en el apartado (a) para acopiar información sobre ganado y aves de corral, maquinaria agrícola y aperos;
- c) cada zona forestal, zona comunal o zonas enclavadas dentro de los límites establecidos en (a) y (b), pero que tuvieran una superficie total de 2 ha o más.

La base de la clasificación de las explotaciones por tamaños la constituye la tierra de labranza, en la que se incluyen los cultivos extensivos, con excepción de hortalizas y cultivos de invernadero, comprendiendo asimismo prados y praderas temporales, prados artificiales permanentes y tierras en barbecho.

1 - APROVECHAMIENTO DE LA TIERRA

Tierras de labranza

Esta categoría comprende las tierras dedicadas a cereales, guisantes, cultivos de tubérculos y

FINLANDIA

raíces, cultivos industriales y forrajeros; las tierras ocupadas por pastos de rotación y tréboles para heno, ensilaje y pastos y tierras en barbecho. Las tierras ocupadas por cajoneras, estufas y huertas fueron descontadas de las tierras ocupadas por cultivos permanentes e incluidas en la categoría de tierras de labranza.

Tierras de cultivos permanentes

Comprenden todas las tierras ocupadas por árboles y arbustos frutales y viveros de árboles frutales, arbustos, plantas ornamentales y especies forestales.

Prados y praderas permanentes

Comprenden todas las tierras limpias de pastos, prados naturales y pastos permanentes cultivados.

Montes o bosques

Comprenden todas las tierras forestales productivas y no productivas.

Toda otra clase de tierras

Comprende baldíos, zonas edificadas, etc.

2 - CULTIVOS

Los datos se refieren a las superficies ocupadas por cultivos con fecha 15 de junio de 1959, incluso las tierras resebradas en dicha fecha en el caso de haberse malogrado las cosechas de invierno. Las cifras de producción se obtuvieron a base de la encuesta de muestreo de 1960.

3 - GANADO Y AVES DE CORRAL

Los datos sobre este tema se refieren a los animales que había en la explotación con fecha 15 de junio de 1959, pertenecieran o no al productor.

4 - PERSONAL OCUPADO EN LA AGRICULTURA

Los trabajos agrícolas comprenden faenas del campo y horticultura, cuidado del ganado, trabajos de construcción, saneamiento de tierras, faenas domésticas, pesca y caza, mantenimiento de edificios y mejoramiento de montes.

6 - FUERZA MOTRIZ Y MAQUINARIA AGRÍCOLA Y MEDIOS GENERALES DE TRANSPORTE

Los datos sobre este tema se refieren al número de máquinas que había en la explotación en la fecha del censo, independientemente de toda cuestión de propiedad.

* * *

FUENTE: Finlandia. Estadísticas Oficiales de Finlandia. *Agriculture. Census of Agriculture*. Volumen I. *General section, 1959*. Helsinki, 1962. *Agriculture. Annual statistics of agriculture and sampling. Census of Agriculture, 1960*. Helsinki, 1963. Para datos sobre 1950 véase FAO. *Informe sobre el Censo Agropecuario Mundial de 1950*. Volumen I. *Resultados del censo por países*. Roma, 1955.

FINLANDIA

Superficie: en hectáreas
Producción: en toneladas métricas
(salvo indicación en contrario)

No clasificado de acuerdo con el
tamaño de la explotación

0 - PRODUCTOR, UNIDAD DE EXPLOTACION Y REGIMEN DE TENENCIA

Número y superficie de las explotaciones	
Número	387 962
Superficie	15 959 621
Edad del productor	
Número de productores:	
Menores de 35 años de edad	49 535
De 35 a 44 años de edad	81 275
De 45 a 54 años de edad	11 540
De 55 a 64 años de edad	83 651
De 65 años de edad o más	49 206

1 - APROVECHAMIENTO DE LA TIERRA

Aprovechamiento de la tierra en las explotaciones (superficie)	
Tierras de cultivo	2 596 733
Tierras de labranza	(2 585 222)
Tierras de cultivos permanentes ¹	(11 511)
Prados y praderas permanentes ²	327 813
Montes o bosques	10 756 776
Con pastoreo	(1 563 343)
Sin pastoreo	(9 193 433)
Toda otra clase de tierras	2 278 299

2 - CULTIVOS - SUPERFICIE Y PRODUCCION³

Cultivos en tierras de labranza	
Trigo (total)	
Superficie	139 186
Producción	242 549
<i>Trigo de invierno</i>	
Número de explotaciones informantes ..	16 082
Superficie	(19 857)
Producción	(42 434)
<i>Trigo de primavera</i>	
Número de explotaciones informantes ..	115 900
Superficie	(119 329)
Producción	(200 115)
Centeno	
Número de explotaciones informantes	153 286
Superficie	103 329
Producción	162 020
Cebada	
Número de explotaciones informantes	260 260
Superficie	232 869
Producción	331 666
Avena	
Número de explotaciones informantes	273 794
Superficie	460 885
Producción	696 397
Cereales mezclados	
Número de explotaciones informantes	33 045
Superficie	27 485
Producción	32 000
Guisantes (arvejas) secos comestibles	
Número de explotaciones informantes	19 284
Superficie	5 423
Producción	6 800
Patatas (papas)	
Número de explotaciones informantes ⁴	319 401
Superficie	85 459
Producción	1 078 855
Nabos	
Superficie	6 850
Producción	127 300

Beterragas

Número de explotaciones informantes	4 152
Superficie	652
Producción	11 200

Nabos succos

Número de explotaciones informantes ⁵	31 985
Superficie	5 228
Producción	117 400

Remolacha azucarera para forraje

Número de explotaciones informantes	11 175
Superficie	1 978
Producción	36 500

Otros cultivos de raíces para forrajes

Número de explotaciones informantes	2 994
Superficie	704
Producción	62 100

Remolacha azucarera para azúcar

Número de explotaciones informantes	27 983
Superficie	14 504
Producción	257 100

Lino cosechado para fibra

Número de explotaciones informantes	426
Superficie	189

Colza de invierno

Número de explotaciones informantes	8 997
Superficie	18 694
Producción	24 900

Otros cultivos oleaginosos

Número de explotaciones informantes	61
Superficie	100

Gramíneas de corte para heno, forraje verde o ensilado

Superficie	1 184 860
Producción	3 701 400

Gramíneas destinadas exclusivamente al pastoreo

Número de explotaciones informantes	163 601
Superficie	195 027

Col forrajera de meollo

Número de explotaciones informantes	7 092
Superficie	1 193
Producción	35 300

Colza para forraje

Número de explotaciones informantes	2 564
Superficie	582
Producción	9 700

Repollos blancos

Superficie	705
------------------	-----

Pepinos

Superficie	591
------------------	-----

Cebollas

Superficie	585
------------------	-----

Remolacha roja

Superficie	577
------------------	-----

Zanahorias

Superficie	829
------------------	-----

Frijoles (verdes)

Superficie	24
------------------	----

¹ La superficie ocupada por cajoneras, estufas y producción hortícola se excluye de las tierras de cultivos permanentes, incluyéndose en tierras de labranza. - ² Comprende prados artificiales temporales para el pastoreo. - ³ Cifras de producción tomadas del censo de muestreo de 1960. - ⁴ Explotaciones que sólo han declarado patatas de cultivo extensivo. - ⁵ Nabos succos de cultivo extensivo exclusivamente.

Superficie: en hectáreas
Producción: en toneladas métricas
(salvo indicación en contrario)

FINLANDIA

No clasificado de acuerdo con el tamaño de la explotación

Guisantes (arvejas) (verdes)	
Superficie	104
Coliflores	
Superficie	212
Otras raíces y hortalizas	
Superficie	438
Cultivos de invernadero	
Superficie	190
Semilla de tréboles	
Número de explotaciones informantes	37 441
Superficie	8 042
Producción	2 100
Semilla de fleo (timote)	
Número de explotaciones informantes	70 430
Superficie	21 516
Producción	7 600
Otros cultivos de tierras de labranza	
Superficie	5 818
Prados y praderas permanentes	
Pastos permanentes de corte para heno	
Superficie	25 975
Cultivos permanentes	
Manzanas	
Número de explotaciones informantes	198 782
Total de árboles	2 400 053
De menos de 7 años	(1 088 422)
De 7 años o más	(1 311 631)
Peras	
Número de árboles	22 137
Cerezas	
Número de árboles	80 701
Círuelas comunes y damascenas	
Número de árboles	186 002
Fresas	
Superficie	600
Frambuesas	
Superficie	112
Uva espina	
Número de arbustos	1 145 194
Grosellas	
Número de arbustos	3 398 455
Viveros	
Superficie	398
3 - GANADO Y AVES DE CORRAL	
Caballos	
Número de explotaciones informantes	206 566
Total de caballos	253 741
Caballos menores de 4 años	19 236
Potros y potrancas menores de 1 año	(8 566)
Potros y potrancas de 1 año a menos de 4	(10 670)
Caballos de 4 años o más	234 505
Sementales	(3 821)
Otros caballos de 4 años o más	(230 684)
Ganado vacuno	
Total de reses	1 949 196
Terneras menores de 1 año	578 829
Reses de 1 año o más	1 370 367
Toros	(35 292)
Vaquillas	(213 895)
Vacas	(1 121 180)

Ganado ovino	
Total de ovinos	380 811
Corderos menores de 6 meses	171 420
Ovinos de 6 meses o más	209 391
Machos	(21 324)
Hembras	(188 067)
Ganado caprino	
Número de cabras	3 571
Ganado porcino	
Total de cerdos	466 900
Cerdos menores de 6 meses	390 153
Cerdos menores de 8 semanas	(146 791)
Cerdos de 8 semanas a menos de 6 meses	(243 362)
Cerdos de 6 meses o más	76 747
Cerdas y lechonas de cría	(44 674)
Verracos reproductores	(2 361)
Aves de corral	
Número de gallinas, gallos y pollos (total) ..	5 551 641
Pollos de menos de 6 meses	(2 135 441)
Gallos y gallinas de 6 meses y más	(3 416 200)
Número de patos y patitos	3 595
Número de gansos y gansitos	9 470
Número de pavos y pavipollos	24 763
Abejas	
Número de colmenas	19 512
Renos	
Número de renos	77 450

4 - PERSONAL OCUPADO EN LA AGRICULTURA

Personas empleadas en trabajos agrícolas en la explotación	
Total de personas	1 650 307
Productores y miembros de sus familias y parientes	1 604 190
Varones	(547 523)
Hembras	(519 897)
Menores de 15 años	(536 770)
Empleados permanentes	8 853
Número de personas	46 117
Varones	(24 811)
Hembras	(21 306)
Días-hombre trabajados en la explotación durante el año anterior a la encuesta (miles)	
Por varones	92 193
Por hembras	131 294
Menores de 15 años	3 125
Por productores y miembros de su familia y parientes	209 704
Varones	(82 156)
Hembras	(124 649)
Menores de 15 años	(2 899)
Por trabajadores permanentes	8 853
Varones	(4 436)
Hembras	(4 417)
Por trabajadores temporales	8 055
Varones	(5 601)
Hembras	(2 229)
Menores de 15 años	(225)

5 - POBLACION DE LAS EXPLOTACIONES AGRICOLAS

Total de personas	1 641 280
Productores y miembros de sus hogares censales	
Varones	(547 523)
Hembras	(519 897)
Menores de 15 años	(536 770)

FINLANDIA

Superficie: en hectáreas
Producción: en toneladas métricas
(salvo indicación en contrario)

No clasificado de acuerdo con el
tamaño de la explotación

<p>Otras personas que viven en la explotación * 37 090</p> <p>Varones (18 174)</p> <p>Hembras (18 916)</p> <p>Capacitación profesional en la agricultura</p> <p>Formación agronómica superior</p> <p>Número de personas 4 251</p> <p>Formación agronómica inferior</p> <p>Número de personas 32 312</p> <p>Formación forestal</p> <p>Número de personas 3 568</p> <p>Ciencias domésticas</p> <p>Número de personas 18 319</p> <p>Otra formación además de la escuela primaria</p> <p>Número de personas 100 597</p> <p>Ninguna formación profesional</p> <p>Número de personas 945 463</p> <p>6 - FUERZA MOTRIZ Y MAQUINARIA AGRÍCOLA Y MEDIOS GENERALES DE TRANSPORTE</p> <p>Material agrícola que se indica empleado por los productores, clasificado en categorías de propiedad</p> <p>Tractores (total) 74 604</p> <p>Propiedad exclusiva del productor (70 651)</p> <p>Propiedad del productor y otras personas . (3 953)</p> <p>Número de tractores de ruedas 72 089</p> <p>Número de tractores de oruga 263</p> <p>Número de tractores horticolas 2 252</p> <p>Distribuidoras de abonos 27 150</p> <p>Propiedad exclusiva del productor (24 084)</p> <p>Propiedad del productor y otras personas . (3 066)</p> <p>De tracción animal 17 262</p> <p>Propulsadas por tractores 9 888</p> <p>Pulverizadores y espolvoreadores 2 833</p> <p>Propiedad exclusiva del productor (2 420)</p> <p>Propiedad del productor y de otras personas (413)</p>	<p>Cosechadoras trilladoras ? 4 422</p> <p>Propiedad exclusiva del productor (3 494)</p> <p>Propiedad del productor y de otras personas (928)</p> <p>De remolque 1 193</p> <p>De autopropulsión 3 229</p> <p>Secadoras de granos 29 933</p> <p>Propiedad exclusiva del productor (26 835)</p> <p>Propiedad del productor y de otras personas (3 098)</p> <p>Otro material agrícola propiedad del productor (número)</p> <p>Ordeñadoras mecánicas (número de unidades) 40 448</p> <p>Refrigeradoras accionadas por compresores 4 275</p> <p>Camiones, automóviles, camionetas, etc. . . 36 341</p> <p>Motocicletas, motonetas, bicicletas motorizadas, etc. 45 227</p> <p>Material agrícola empleado en las explotaciones</p> <p>Número de explotaciones que han declarado emplear:</p> <p>Tractores de ruedas 218 395</p> <p>Tractores de oruga 4 798</p> <p>Tractores horticolas 1 325</p> <p>Distribuidoras de abonos</p> <p>De tracción animal 12 525</p> <p>Propulsados por tractores 4 090</p> <p>Pulverizadores y espolvoreadores 14 845</p> <p>Cosechadoras trilladoras (de autopropulsión) 15 903</p> <p>Secadoras de granos (tracción animal) . 31 768</p> <p>Secadoras de granos (de propulsión eléctrica) 21 021</p> <p>Camiones 12 418</p> <p>7 - RIEGO Y AVENAMIENTO</p> <p>Tierra realmente regada</p> <p>Número de explotaciones informantes 1 663</p> <p>Superficie 1 877</p> <p>Superficie avenada con desagües cubiertos</p> <p>Superficie 211 826</p>
---	--

* Se refiere a empleados permanentes que viven en las explotaciones. - ? De tracción autónoma.

Superficie: en hectáreas
Producción: en toneladas métricas
(salvo indicación en contrario)

CLASIFICACION POR TAMAÑOS CON ARREGLO A

	Explotaciones de todos los tamaños	Menores de 0,5 ha	De 0,5 a menos de 1 ha	De 1 a menos de 2 ha	De 2 a menos de 3 ha
0 - PRODUCTOR, UNIDAD DE EXPLOTACION Y REGIMEN DE TENENCIA					
Número y superficie de las explotaciones					
Número ¹	387 962	24 534	32 165	46 485	37 229
Distribución porcentual	100,0	6,3	8,3	12,0	9,6
Superficie	15 959 621	206 458	260 393	718 092	992 106
Distribución porcentual	100,0	1,3	1,6	4,5	6,2
1 - APROVECHAMIENTO DE LA TIERRA					
Aprovechamiento de la tierra en las explotaciones (superficie)					
Tierras de cultivo	2 596 733	8 624	23 264	66 866	90 142
Tierras de labranza	(2 585 222)	(7 223)	(22 629)	(66 129)	(89 611)
Tierras de cultivos permanentes ²	(11 511)	(1 401)	(635)	(737)	(531)
Prados y praderas permanentes ³	327 813	7 667	6 707	16 468	20 544
Montes o bosques	10 756 776	150 694	179 451	492 116	681 461
Con pastoreo	(1 563 343)	(3 933)	(16 126)	(67 434)	(120 323)
Sin pastoreo	(9 193 433)	(146 761)	(163 325)	(424 682)	(561 138)
Toda otra clase de tierras	2 278 299	39 473	50 971	142 642	199 959
2 - CULTIVOS - SUPERFICIE					
Cultivos en tierras de labranza					
Trigo					
Superficie	139 186	267	699	1 430	1 712
<i>Trigo de invierno</i>					
Número de explotaciones informantes	16 082	71	146	295	279
Superficie	(19 857)	(15)	(47)	(103)	(115)
<i>Trigo de primavera</i>					
Número de explotaciones informantes	115 900	1 293	2 372	4 101	4 563
Superficie	(119 329)	(252)	(652)	(1 327)	(1 597)
Centeno					
Número de explotaciones informantes	153 286	308	1 054	3 708	6 256
Superficie	103 329	61	252	891	1 619
Cebada					
Número de explotaciones informantes	260 260	2 726	7 239	18 535	21 957
Superficie	232 869	474	1 613	5 140	7 811
Avena					
Número de explotaciones informantes	273 794	2 964	9 598	22 866	23 430
Superficie	460 885	557	2 537	8 992	12 882
Cereales mezclados					
Número de explotaciones informantes	33 045	315	669	1 325	1 496
Superficie	27 485	52	139	372	523
Guisantes (arvejas) secos comestibles					
Número de explotaciones informantes	19 284	245	298	418	425
Superficie	5 423	32	46	73	78

¹ La información clasificada con arreglo a la «superficie total de las explotaciones» sólo se dispone en lo que respecta al número de explotaciones del modo siguiente:

CLASIFICACION POR TAMAÑOS CON ARREGLO

	Explotaciones de todos los tamaños	Menores de 0,5 ha	De 0,5 a menos de 1 ha	De 1 a menos de 2 ha	De 2 a menos de 3 ha
0 - PRODUCTOR, UNIDAD DE EXPLOTACION Y REGIMEN DE TENENCIA					
Número de explotaciones	387 962	21 993	25 359	36 812	32 593
Distribución porcentual	100,0	5,7	6,5	9,4	8,4

² La superficie ocupada por cajoneras, estufas y producción hortícola se excluye de las tierras de cultivos permanentes, incluyéndose en tierras de labranza. - ³ Comprende prados temporales artificiales para el pastoreo.

FINLANDIA

Clasificado de acuerdo con el tamaño de la explotación

A LA SUPERFICIE CULTIVADA DE LA EXPLOTACION

De 3 a menos de 5 ha	De 5 a menos de 10 ha	De 10 a menos de 20 ha	De 20 a menos de 50 ha	De 50 a menos de 100 ha	De 100 ha o más	
						0 - PRODUCTOR, UNIDAD DE EXPLOTACION Y REGIMEN DE TENENCIA
						Número y superficie de las explotaciones
63 944 16,5	101 848 26,3	62 224 16,0	17 961 4,6	1 335 0,3	237 0,1	Número ¹
2 346 829 14,7	4 724 274 29,6	4 064 597 25,5	2 098 916 13,2	359 898 2,2	188 058 1,2	Distribución porcentual
						Superficie
						Distribución porcentual
						1 - APROVECHAMIENTO DE LA TIERRA
						Aprovechamiento de la tierra en las explotaciones (superficie)
						Tierras de cultivo
248 276 (247 282)	719 935 (717 763)	828 003 (825 631)	489 436 (487 653)	84 261 (83 773)	37 926 (37 528)	Tierras de labranza
(994)	(2 172)	(2 372)	(1 783)	(488)	(398)	Tierras de cultivos permanentes ²
46 619	93 350	80 826	42 731	8 665	4 236	Prados y praderas permanentes ³
1 608 866 (330 030)	3 226 070 (607 877)	2 696 252 (329 150)	1 363 357 (82 350)	234 864 (5 304)	123 645 (816)	Montes o bosques
(1 278 836)	(2 618 193)	(2 367 102)	(1 281 007)	(229 560)	(122 829)	Con pastoreo
443 068	684 919	459 516	203 392	32 108	22 251	Sin pastoreo
						Toda otra clase de tierras
						2 - CULTIVOS - SUPERFICIE
						Cultivos en tierras de labranza
						Trigo
						Superficie
						<i>Trigo de invierno</i>
5 231	22 786	40 537	45 631	13 464	7 429	Número de explotaciones informantes
						Superficie
						<i>Trigo de primavera</i>
712 (286)	3 094 (1 490)	5 485 (4 083)	5 116 (8 761)	723 (3 209)	161 (1 748)	Número de explotaciones informantes
						Superficie
13 154 (4 945)	39 708 (21 296)	36 236 (36 454)	13 194 (36 870)	1 066 (10 255)	213 (5 681)	Número de explotaciones informantes
						Superficie
						Centeno
						Número de explotaciones informantes
21 394 6 724	59 193 28 064	46 401 38 116	13 859 22 491	955 3 525	158 1 586	Superficie
						Cebada
						Número de explotaciones informantes
48 299 23 288	88 632 67 002	55 880 72 079	15 654 42 529	1 139 8 904	199 4 029	Superficie
						Avena
						Número de explotaciones informantes
48 061 38 503	89 267 124 228	58 672 152 815	17 420 97 931	1 286 16 455	230 5 985	Superficie
						Cereales mezclados
						Número de explotaciones informantes
4 025 1 623	11 117 6 656	10 644 11 496	3 236 5 814	185 614	33 196	Superficie
						Guisantes (arvejas) secos comestibles
						Número de explotaciones informantes
1 221 208	4 803 914	7 284 1 777	4 159 1 717	360 349	71 229	Superficie

A LA SUPERFICIE TOTAL DE LA EXPLOTACION

De 3 a menos de 5 ha	De 5 a menos de 10 ha	De 10 a menos de 20 ha	De 20 a menos de 50 ha	De 50 a menos de 100 ha	De 100 ha o más	
						0 - PRODUCTOR, UNIDAD DE EXPLOTACION Y REGIMEN DE TENENCIA
						Número de explotaciones
59 537 15,4	116 376 30,0	59 064 15,2	27 581 7,1	7 635 2,0	1 012 0,3	Distribución porcentual

Superficie: en hectáreas
Producción: en toneladas métricas
(salvo indicación en contrario)

CLASIFICACION POR TAMAÑOS CON ARREGLO A

	Explotaciones de todos los tamaños	Menores de 0,5 ha	De 0,5 a menos de 1 ha	De 1 a menos de 2 ha	De 2 a menos de 3 ha
Patatas (papas)					
Número de explotaciones informantes ¹	319 401	11 870	18 747	30 917	28 168
Superficie	85 459	1 650	2 501	4 235	4 185
Nabos					
Superficie	6 850	3	9	53	109
Beterragas					
Número de explotaciones informantes	4 152	35	84	198	185
Superficie	652	4	9	21	21
Nabos suecos					
Número de explotaciones informantes ²	31 995	140	339	777	1 018
Superficie	5 228	22	44	96	119
Remolacha azucarera para forraje					
Número de explotaciones informantes	11 175	24	100	241	283
Superficie	1 978	3	12	28	33
Otros cultivos de raíces para forrajes					
Número de explotaciones informantes	2 994	12	37	66	85
Superficie	704	1	6	10	14
Remolacha azucarera para azúcar					
Número de explotaciones informantes	27 983	334	589	1 025	907
Superficie	14 504	77	173	304	294
Lino cosechado para fibra					
Número de explotaciones informantes	426	1	2	16	20
Superficie	189	—	—	4	6
Colza de invierno					
Número de explotaciones informantes	8 997	10	35	81	63
Superficie	18 694	4	20	66	57
Otros cultivos oleaginosos					
Número de explotaciones informantes	1	3	—	1	1
Superficie	100	—	—	—	—
Gramíneas de corte para heno, forraje verde o ensilaje					
Superficie	1 184 860	3 352	13 124	40 164	54 099
Gramíneas destinadas exclusivamente al pastoreo					
Número de explotaciones informantes	163 601	574	2 359	7 560	9 431
Superficie	195 027	114	619	2 585	4 073
Col forrajera de meollo					
Número de explotaciones informantes	7 092	9	31	64	83
Superficie	1 193	1	3	10	9
Colza para forraje					
Número de explotaciones informantes	2 564	8	15	35	53
Superficie	582	2	2	10	6
Repollos blancos					
Superficie	705	40	30	47	33
Pepinos					
Superficie	591	30	35	46	34
Cebollas					
Superficie	585	27	28	46	39
Remolacha roja					
Superficie	577	25	27	36	31
Zanahorias					
Superficie	829	43	41	59	51
Fríjoles (verdes)					
Superficie	24	2	2	2	1

¹ Explotaciones que sólo han declarado patatas de cultivo extensivo. — ² Nabos suecos de cultivo extensivo exclusivamente.

FINLANDIA

Clasificado de acuerdo con el
tamaño de la explotación

A SUPERFICIE CULTIVADA DE LA EXPLOTACION

De 3 a menos de 5 ha	De 5 a menos de 10 ha	De 10 a menos de 20 ha	De 20 a menos de 50 ha	De 50 a menos de 100 ha	De 100 ha o más	
54 870 9 763	95 516 24 957	60 364 25 059	17 493 11 061	1 250 1 467	206 581	Patatas (papas) Número de explotaciones informantes ⁴ Superficie
477	2 072	2 841	1 145	110	31	Nabos Superficie
431 50	1 333 174	1 316 216	526 126	37 23	7 8	Beterragas Número de explotaciones informantes Superficie
3 241 391	11 243 1 488	10 588 1 734	4 178 1 000	396 223	75 111	Nabos suecos Número de explotaciones informantes ⁶ Superficie
868 106	3 813 539	4 158 740	1 526 401	139 89	23 27	Remolacha azucarera para forraje Número de explotaciones informantes Superficie
320 50	1 098 200	1 057 285	298 125	15 6	6 7	Otros cultivos de raíces para forrajes Número de explotaciones informantes Superficie
2 272 762	9 033 3 633	9 816 5 054	3 522 2 845	379 824	106 538	Remolacha azucarera para azúcar Número de explotaciones informantes Superficie
45 18	154 76	132 54	49 22	6 9	1 —	Lino cosechado para fibra Número de explotaciones informantes Superficie
175 182	785 796	2 952 3 756	4 048 9 045	707 3 399	141 1 369	Colza de invierno Número de explotaciones informantes Superficie
2 2	13 2	14 18	15 38	8 27	4 13	Otros cultivos oleaginosos Número de explotaciones informantes Superficie
140 982	358 248	362 473	179 153	23 295	9 970	Gramíneas de corte para heno, forraje verde o ensilaje Superficie
23 398 13 615	59 214 55 552	46 278 73 738	13 793 38 178	864 4 581	130 1 972	Gramíneas destinadas exclusivamente al pastoreo Número de explotaciones informantes Superficie
308 33	1 809 222	2 746 363	1 731 358	246 116	65 78	Col forrajera de meollo Número de explotaciones informantes Superficie
273 42	996 172	865 193	293 128	21 18	5 9	Colza para forraje Número de explotaciones informantes Superficie
61	150	154	110	52	28	Repollos blancos Superficie
72	131	145	83	11	4	Pepinos Superficie
88	179	130	38	6	4	Cebollas Superficie
56	127	127	84	43	21	Remolacha roja Superficie
95	227	192	87	22	12	Zanahorias Superficie
3	3	3	4	1	3	Frijoles (verdes) Superficie

Superficie: en hectáreas
Producción: en toneladas métricas
(salvo indicación en contrario)

CLASIFICACION POR TAMAÑOS CON ARREGLO A

	Explotaciones de todos los tamaños	Menores de 0,5 ha	De 0,5 a menos de 1 ha	De 1 a menos de 2 ha	De 2 a menos de 3 ha
Guisantes (arvejas) (verdes)					
Superficie	104	14	7	10	7
Coliflores					
Superficie	212	17	10	21	12
Otras raíces y hortalizas					
Superficie	438	46	30	41	36
Cultivos de invernadero					
Superficie	190	36	15	23	14
Semilla de tréboles					
Número de explotaciones informantes	37 441	22	33	102	271
Superficie	8 042	5	11	35	70
Semilla de fleo					
Número de explotaciones informantes	70 430	23	52	250	710
Superficie	21 516	5	23	101	174
Otros cultivos en tierras de labranza					
Superficie	5 818	80	173	347	342
Prados y praderas permanentes					
Pastos permanentes de corte para heno					
Superficie	25 975	993	1 239	3 150	3 620
Cultivos permanentes					
Manzanas					
Número de explotaciones informantes	198 782	14 291	15 677	19 836	14 491
Total de árboles	2 400 053	279 905	174 499	200 616	154 264
Menores de 7 años					
Número de árboles	(1 088 422)	(131 253)	(83 794)	(95 060)	(78 493)
De 7 años o más					
Número de árboles	(1 311 631)	(148 652)	(90 705)	(105 556)	(75 771)
Peras					
Número de árboles	22 137	3 073	1 756	1 731	1 257
Cerezas					
Número de árboles	80 701	7 540	4 668	4 679	3 550
Ciruelas comunes y damascenas					
Número de árboles	186 002	29 101	15 527	15 795	9 393
Fresas					
Superficie	600	69	45	54	39
Frambuesas					
Superficie	112	14	7	9	6
Uva espina					
Número de arbustos	1 145 194	80 000	75 590	96 037	69 911
Grosellas					
Número de arbustos	3 398 455	232 965	224 836	286 748	222 507
Viveros					
Superficie	398	66	8	18	9
3 - GANADO Y AVES DE GORRAL					
Caballos					
Total de caballos	253 741	441	1 131	5 314	11 097
Caballos menores de 4 años					
Potros y potrancas menores de 1 año	19 236	33	49	202	399
Potros y potrancas de 1 año a menos de 4	(8 566)	(6)	(15)	(69)	(154)
Potros y potrancas de 1 año a menos de 4	(10 670)	(27)	(34)	(133)	(245)
Caballos de 4 años o más	234 505	408	1 082	5 112	10 698
Sementales	(3 821)	(11)	(22)	(124)	(167)
Otros caballos de 4 años o más	(230 684)	(397)	(1 060)	(4 988)	(10 531)

FINLANDIA

Clasificado de acuerdo con el tamaño de la explotación

A SUPERFICIE CULTIVADA DE LA EXPLOTACION

De 3 a menos de 5 ha	De 5 a menos de 10 ha	De 10 a menos de 20 ha	De 20 a menos de 50 ha	De 50 a menos de 100 ha	De 100 ha o más	
						Guisantes (arvejas) (verdes)
11	21	17	11	3	3	Superficie
						Coliflores
15	30	40	41	9	17	Superficie
						Otras raíces y hortalizas
54	82	68	39	21	21	Superficie
						Cultivos de invernadero
19	29	25	13	8	8	Superficie
						Semilla de tréboles
1 775	11 202	16 090	7 208	609	129	Número de explotaciones informantes
281	1 621	2 925	2 425	473	196	Superficie
						Semilla de fleo
4 584	25 342	29 189	9 573	595	112	Número de explotaciones informantes
896	4 964	9 176	5 369	574	234	Superficie
						Otros cultivos en tierras de labranza
487	1 023	1 087	1 037	523	719	Superficie
						Prados y praderas permanentes
6 240	6 423	3 190	1 016	90	14	Pastos permanentes de corte para heno
						Superficie
						Cultivos permanentes
						Manzanas
26 863	53 384	39 402	13 546	1 108	184	Número de explotaciones informantes
230 861	509 882	441 739	264 512	66 144	77 631	Total de árboles
(112 627)	(240 618)	(188 264)	(96 897)	(21 830)	(39 586)	Menores de 7 años
						Número de árboles
(118 234)	(269 264)	(253 475)	(167 615)	(44 314)	(38 045)	De 7 años o más
						Número de árboles
						Peras
1 446	3 601	5 039	3 138	812	284	Número de árboles
						Cerezas
6 194	15 360	18 290	15 975	3 716	729	Número de árboles
						Ciruelas comunes y damascenas
14 457	30 820	35 775	27 245	5 788	2 101	Número de árboles
						Fresas
67	153	114	43	7	9	Superficie
						Frambuesas
9	22	20	13	4	8	Superficie
						Uva espina
134 379	298 762	256 917	110 166	18 015	5 417	Número de arbustos
						Grosellas
427 135	890 421	740 382	299 370	45 551	28 540	Número de arbustos
						Viveros
89	60	28	17	19	84	Superficie
						3 - GANADO Y AVES DE CORRAL
						Caballos
36 970	90 354	75 217	28 663	3 190	1 364	Total de caballos
1 536	6 009	7 446	2 974	358	230	Caballos menores de 4 años
(668)	(2 902)	(3 353)	(1 201)	(123)	(75)	Potros y potrancas menores de 1 año
(868)	(3 107)	(4 093)	(1 773)	(235)	(155)	Potros y potrancas de 1 año a menos de 4
35 434	84 345	67 771	25 689	2 832	1 134	Caballos de 4 años o más
(501)	(1 212)	(1 096)	(548)	(86)	(54)	Sementales
(34 933)	(83 133)	(66 675)	(25 141)	(2 746)	(1 080)	Otros caballos de 4 años o más

Superficie: en hectáreas
Producción: en toneladas métricas
(salvo indicación en contrario)

CLASIFICACION POR TAMAÑOS CON ARREGLO A

	Explotaciones de todos los tamaños	Menores de 0,5 ha	De 0,5 a menos de 1 ha	De 1 a menos de 2 a	De 2 a menos de 3 ha
Ganado vacuno					
Total de reses	1 949 196	11 238	32 899	83 445	102 059
Terneras menores de 1 año	578 829	3 696	10 757	27 009	32 998
Reses de 1 año o más	1 370 367	7 542	22 142	56 436	69 061
Toros	(35 292)	(75)	(172)	(508)	(807)
Vaquillas	(213 895)	(777)	(2 370)	(6 579)	(8 437)
Vacas	(1 121 180)	(6 690)	(19 600)	(49 349)	(59 817)
Ganado ovino					
Total de ovinos	380 811	3 371	6 886	16 495	22 232
Corderos menores de 6 meses	171 420	1 382	2 925	7 374	10 309
Ovinos de 6 meses o más	209 391	1 989	3 961	9 121	11 923
Machos	(21 324)	(206)	(387)	(885)	(1 159)
Hembras	(188 067)	(1 783)	(3 574)	(8 236)	(10 764)
Ganado caprino					
Número de cabras	3 571	156	214	305	285
Ganado porcino					
Total de cerdos	466 900	5 725	15 704	22 929	16 052
Cerdos menores de 6 meses	390 153	4 849	13 587	20 085	14 806
Cerdos menores de 8 semanas	(146 791)	(1 533)	(2 854)	(5 439)	(4 961)
Cerdos de 8 semanas a menos de 6 meses	(243 362)	(3 316)	(10 733)	(14 646)	(9 845)
Cerdos de 6 meses o más	76 747	876	2 117	2 844	1 246
Cerdas y lechonas de cría	(44 674)	(88)	(149)	(333)	(225)
Verracos reproductores	(2 361)	(5)	(13)	(16)	(9)
Toda otra clase de cerdos	(29 712)	(783)	(1 955)	(2 495)	(1 012)
Aves de corral					
Número de gallinas, gallos y pollos (total)	5 551 641	110 653	191 557	321 553	250 387
Pollos menores de 6 meses	(2 135 441)	(43 259)	(77 168)	(127 239)	(86 369)
Gallos y gallinas de 6 meses o más	(3 416 200)	(67 394)	(114 389)	(194 314)	(164 018)
Número de patos y patitos	3 595	156	227	168	157
Número de gansos y gansitos	9 470	250	275	529	267
Número de pavos y pavipollos	24 763	780	745	1 399	1 935
Abejas					
Número de colmenas	19 512	1 777	1 503	1 731	933
Renos					
Número de renos	77 450	2 472	6 792	12 282	14 098
4 - PERSONAL OCUPADO EN LA AGRICULTURA					
Personas empleadas en trabajos agrícolas en la explotación					
Empleados permanentes					
Número de personas	46 117	1 262	988	1 556	1 342
Varones	(24 811)	(515)	(458)	(704)	(619)
Hembras	(21 306)	(747)	(530)	(852)	(723)
Número de días-hombre (en millares) trabajados en la explotación (total)	226 612	5 121	8 068	15 110	15 400
Varones	92 193	939	1 382	3 448	4 619
Hembras	131 295	4 134	6 616	11 508	10 599
Menores de 15 años	3 124	48	70	154	182
Por productores y miembros de familia y parientes	209 704	4 717	7 825	14 651	14 943
Varones	(82 156)	(753)	(1 259)	(3 210)	(4 357)
Hembras	(124 649)	(3 923)	(6 498)	(11 292)	(10 411)
Menores de 15 años	(2 899)	(41)	(68)	(149)	(175)
Por trabajadores permanentes	8 853	204	94	166	150
Varones	(4 436)	(73)	(23)	(38)	(41)
Hembras	(4 417)	(131)	(71)	(128)	(109)
Por trabajadores temporales	8 055	200	149	293	307
Varones	(5 601)	(113)	(100)	(200)	(221)
Hembras	(2 229)	(80)	(47)	(88)	(79)
Menores de 15 años	(225)	(7)	(2)	(5)	(7)
5 - POBLACION DE LAS EXPLOTACIONES AGRICOLAS					
Total de personas	1 641 280	70 951	102 731	161 060	142 375
Productores y miembros de sus hogares censales					
Número de personas	1 604 190	70 029	101 895	159 819	141 293
Varones	(547 523)	(23 409)	(33 574)	(52 886)	(46 956)
Hembras	(519 897)	(24 632)	(34 306)	(52 051)	(44 350)
Menores de 15 años	(536 770)	(21 988)	(34 015)	(54 882)	(49 987)

A SUPERFICIE CULTIVADA DE LA EXPLOTACION

De 3 a menos de 5 ha	De 5 a menos de 10 ha	De 10 a menos de 20 ha	De 20 a menos de 50 ha	De 50 a menos de 100 ha	De 100 ha o más	
						Ganado vacuno
254 232	608 725	565 062	247 071	31 131	13 334	Total de reses
80 855	186 716	164 683	63 080	6 562	2 473	Terneras menores de 1 año
173 377	422 009	400 379	183 991	24 569	10 861	Reses de 1 año o más
(2 617)	(9 065)	(13 161)	(7 563)	(1 012)	(312)	Toros
(22 954)	(61 882)	(66 738)	(35 698)	(5 685)	(2 775)	Vaquillas
(147 806)	(351 062)	(320 480)	(140 730)	(17 872)	(7 774)	Vacas
						Ganado ovino
57 966	133 159	105 154	32 489	2 473	586	Total de ovinos
27 324	60 922	46 035	13 728	1 147	274	Corderos menores de 6 meses
30 642	72 237	59 119	18 761	1 326	312	Ovinos de 6 meses o más
(3 171)	(7 433)	(5 977)	(1 942)	(124)	(40)	Machos
(27 471)	(64 804)	(53 142)	(16 819)	(1 202)	(272)	Hembras
						Ganado caprino
552	1 176	658	216	8	1	Número de cabras
						Ganado porcino
40 100	110 928	130 284	86 430	24 250	14 498	Total de cerdos
37 646	98 892	107 521	64 951	17 026	10 790	Cerdos menores de 6 meses
(11 995)	(33 819)	(42 639)	(30 602)	(8 393)	(4 556)	Cerdos menores de 8 semanas
(25 651)	(65 073)	(64 882)	(34 349)	(8 633)	(6 234)	Cerdos de 8 semanas a menos de 6 meses
2 454	12 036	22 763	21 479	7 224	3 708	Cerdos de 6 meses o más
(1 075)	(7 394)	(15 677)	(13 999)	(3 841)	(1 893)	Cerdas y lechonas de cría
(30)	(236)	(639)	(933)	(341)	(139)	Verracos reproductores
(1 349)	(4 406)	(6 447)	(547)	(3 042)	(1 676)	Toda otra clase de cerdos
						Aves de corral
548 791	1 458 814	1 601 628	868 035	168 508	31 715	Número de gallinas, gallos y pollos (total)
(189 659)	(519 688)	(619 862)	(363 702)	(91 427)	(17 068)	Pollos menores de 6 meses
(359 132)	(939 126)	(981 766)	(504 333)	(77 081)	(14 647)	Gallos y gallinas de 6 meses o más
243	820	414	466	893	51	Número de patos y patitos
580	1 555	1 708	1 282	2 889	135	Número de gansos y gansitos
1 954	5 073	5 784	6 171	856	66	Número de pavos y pavipollos
						Abejas
1 384	3 927	5 032	2 765	327	133	Número de colmenas
						Renos
19 114	18 859	3 774	59	—	—	Número de renos
						4 - PERSONAL OCUPADO EN LA AGRICULTURA
						Personas empleadas en trabajos agrícolas en la explotación
						Empleados permanentes
3 062	6 745	9 710	13 996	4 705	2 751	Número de personas
(1 484)	(3 253)	(5 034)	(7 820)	(2 985)	(1 939)	Varones
(1 578)	(3 492)	(4 676)	(6 176)	(1 720)	(812)	Hembras
						Número de días-hombre (en millares) trabajados en la explotación (total)
34 206	70 324	54 131	20 402	2 666	1 184	Varones
12 637	30 624	25 744	10 396	1 557	847	Hembras
21 098	38 696	27 556	9 694	1 071	323	Menores de 15 años
471	1 004	831	312	38	14	Por productores y miembros de familia y parientes
33 117	67 687	50 246	15 524	913	81	Varones
(12 011)	(29 075)	(23 443)	(7 545)	(454)	(49)	Hembras
(20 650)	(37 649)	(26 030)	(7 723)	(442)	(31)	Menores de 15 años
(456)	(963)	(773)	(256)	(17)	(1)	Por trabajadores permanentes
373	978	1 815	3 165	1 213	695	Varones
(121)	(360)	(844)	(1 671)	(761)	(504)	Hembras
(252)	(618)	(971)	(1 494)	(452)	(191)	Por trabajadores temporales
716	1 659	2 070	1 713	540	408	Varones
(505)	(1 189)	(1 457)	(1 180)	(342)	(294)	Hembras
(196)	(429)	(555)	(477)	(177)	(101)	Menores de 15 años
(15)	(41)	(58)	(56)	(21)	(13)	
						5 - POBLACION DE LAS EXPLOTACIONES AGRICOLAS
272 605	471 164	310 529	97 559	9 429	2 877	Total de personas
						Productores y miembros de sus hogares censales
270 083	465 567	302 526	86 625	5 694	659	Número de personas
(90 682)	(159 861)	(106 280)	(31 531)	(2 097)	(247)	Varones
(83 536)	(148 362)	(100 798)	(29 718)	(1 943)	(201)	Hembras
(95 865)	(157 344)	(95 448)	(25 376)	(1 654)	(211)	Menores de 15 años

Superficie: en hectáreas
Producción: en toneladas métricas
(salvo indicación en contrario)

CLASIFICACION POR TAMAÑOS CON ARREGLO A

	Explotaciones de todos los tamaños	Menores de 0,5 ha	De 0,5 a menos de 1 ha	De 1 a menos de 2 ha	De 2 a menos de 3 ha
Otras personas que viven en la explotación ⁶					
Número de personas	37 090	922	836	1 241	1 082
Varones	(18 174)	(356)	(363)	(511)	(462)
Hembras	(18 916)	(566)	(473)	(730)	(620)
6 - FUERZA MOTRIZ Y MAQUINARIA AGRICOLA Y MEDIOS GENERALES DE TRANSPORTE					
Material agrícola en la explotación propiedad del productor					
Tractores (total) ⁷	74 604	793	652	1 152	1 428
Tractores de ruedas	(72 089)	(217)	(350)	(833)	(1 254)
Tractores de oruga	(263)	(7)	(7)	(12)	(14)
Tractores horticolas	(2 252)	(569)	(295)	(307)	(160)
Distribuidoras de abonos (total) ⁷	27 150	21	20	57	122
De tracción animal	(17 262)	(8)	(6)	(28)	(82)
Propulsadas por tractores	(9 888)	(13)	(14)	(29)	(40)
Espolvoreadores y pulverizadores ⁷	2 833	114	41	56	42
Cosechadoras trilladoras (total) ⁷	4 422	6	2	4	8
De tracción	(1 193)	(—)	(1)	(2)	(3)
De autopropulsión	(3 229)	(6)	(1)	(2)	(5)
Secadoras de granos ⁷	29 933	49	26	71	170
Ordeñadoras mecánicas (número de unidades)	40 448	9	7	17	48
Refrigeradoras accionadas por compresores	4 275	10	11	18	23
Camiones, automóviles, camionetas, etc.	36 341	2 474	2 114	2 756	2 025
Motocicletas, motonetas, bicicletas motorizadas, etc. ...	45 227	2 083	3 164	4 867	4 131
Material agrícola empleado en la explotación					
Explotaciones que han declarado emplear:					
Tractores de ruedas	218 395	9 124	15 699	26 872	22 869
Tractores de oruga	4 798	40	113	234	331
Tractores horticolas	1 325	213	154	176	133
Distribuidoras de abonos					
De tracción animal	12 525	33	95	255	349
Propulsadas por tractores	4 090	27	66	140	161
Pulverizadores y espolvoreadores	14 845	126	195	463	457
Cosechadoras trilladoras ⁸	15 903	190	492	822	627
Secadoras de granos (de propulsión eléctrica)	21 021	102	275	779	857
Camiones	12 418	384	459	757	743
7 - RIEGO Y AVENAMIENTO					
Tierra realmente regada					
Número de explotaciones informantes	1 663	292	164	172	118
Superficie	1 877	163	73	144	43
Superficie avenada con desagües cubiertos					
Superficie	211 826	795	1 221	2 123	2 199

⁶ Se refiere a empleados permanentes que trabajan en la explotación. — ⁷ Comprende también equipo de propiedad conjunta del productor y otras personas. — ⁸ De autopropulsión.

LA SUPERFICIE CULTIVADA DE LA EXPLOTACION

De 3 a menos de 5 ha	De 5 a menos de 10 ha	De 10 a menos de 20 ha	De 20 a menos de 50 ha	De 50 a menos de 100 ha	De 100 ha o más	
						Otras personas que viven en la explotación ⁶
2 522 (1 119) (1 403)	5 597 (2 469) (3 128)	8 003 (3 762) (4 241)	10 934 (5 383) (5 551)	3 735 (2 212) (1 523)	2 218 (1 537) (681)	Número de personas Varones Hembras
						6 - FUERZA MOTRIZ Y MAQUINARIA AGRICOLA Y MEDIOS GENERALES DE TRANSPORTE
						Material agrícola en la explotación propiedad del productor
4 392 (4 187) (24) (181)	17 835 (17 551) (60) (224)	28 995 (28 797) (29) (169)	16 221 (15 977) (53) (191)	2 239 (2 128) (19) (92)	897 (795) (38) (64)	Tractores (total) ⁷ Tractores de ruedas Tractores de oruga Tractores hortícolas
591 (432) (159)	4 192 (3 159) (1 033)	10 700 (7 437) (3 263)	9 552 (5 415) (4 137)	1 471 (571) (900)	424 (124) (300)	Distribuidoras de abonos (total) ⁷ De tracción animal Propulsadas por tractores
84 24 (8) (16)	266 148 (61) (87)	690 736 (212) (524)	953 2 462 (639) (1 823)	389 764 (196) (568)	198 268 (71) (197)	Espolvoreadores y pulverizadores ⁷ Cosechadoras trilladoras (total) ⁷ De tracción De autopropulsión
972 324 67	6 204 3 808 441	12 095 16 200 1 542	8 941 17 058 1 751	1 156 2 192 303	249 785 109	Secadoras de granos ⁷ Ordeñadoras mecánicas (número de unidades) Refrigeradoras accionadas por compresores
3 425 7 375	7 451 13 026	8 733 8 106	6 147 2 249	908 184	308 42	Camiones, automóviles, camionetas, etc. Motocicletas, motonetas, bicicletas motorizadas, etc.
						Material agrícola empleado en la explotación
42 274 847 206	68 677 1 653 251	29 644 1 114 120	3 147 410 60	80 46 12	9 10 —	Explotaciones que han declarado emplear: Tractores de ruedas Tractores de oruga Tractores hortícolas Distribuidoras de abonos De tracción animal Propulsadas por tractores Pulverizadores y espolvoreadores Cosechadoras trilladoras ⁸ Secadoras de granos (de propulsión eléctrica) Camiones
1 162 386 1 030 1 148 2 278 1 474	4 330 1 052 3 774 2 909 6 641 3 680	5 135 1 541 5 422 5 380 7 168 3 326	1 144 693 3 094 4 030 2 752 1 401	20 22 262 282 148 161	2 2 22 23 21 33	7 - RIEGO Y AVENAMIENTO
145 115	309 289	247 256	129 289	49 260	38 245	Tierra realmente regada Número de explotaciones informantes Superficie
5 489	24 149	52 798	74 261	28 517	20 274	Superficie avenada con desagües cubiertos Superficie

Superficie: en hectáreas
Producción: en toneladas métricas
(salvo indicación en contrario)

DATOS DE LOS CENSOS
DE 1950 Y DE 1959/60

FINLANDIA

	1950	1959/60		1950	1959/60
0 - PRODUCTOR, UNIDAD DE EXPLOTACION Y REGIMEN DE TENENCIA			<i>Trigo de primavera</i>		
Número y superficie de las explotaciones, por tamaños			Superficie	(175 949)	(119 329)
Explotaciones de todos los tamaños			Producción	(270 203)	(200 115)
Número	465 655	387 962	Cebada		
Superficie	15 534 357	15 959 621	Superficie	115 136	232 869
Menores de 2 ha			Producción	176 239	331 666
Número	203 905	103 184	Avena		
Superficie	1 177 803	1 184 943	Superficie	437 448	460 885
De 2 a menos de 5 ha			Producción	702 368	696 397
Número	99 400	101 173	Patatas (papas)		
Superficie	3 445 597	3 338 935	Superficie	95 763	85 459
De 5 a menos de 10 ha			Producción	1 273 403	1 078 855
Número	88 434	101 848	Remolacha azucarera		
Superficie	4 138 165	4 724 274	Superficie	10 124	14 504
De 10 a menos de 20 ha			Cultivos permanentes		
Número	54 276	62 224	Manzanas		
Superficie	3 860 172	4 064 597	Número de árboles	2 819 447	2 400 053
De 20 a menos de 50 ha			Peras		
Número	18 133	17 961	Número de árboles	32 553	22 137
Superficie	2 346 964	2 098 916	Cerezas		
De 50 a menos de 100 ha			Número de árboles	159 591	80 701
Número	1 284	1 336	Uva espina		
Superficie	364 721	359 898	Número de arbustos	1 424 324	1 145 194
De 100 ha o más			Grosellas		
Número	223	237	Número de arbustos	1 262 877	3 398 455
Superficie	200 935	188 058			
Tamaño medio de las explotaciones	33,0	41,1			
1 - APROVECHAMIENTO DE LA TIERRA			3 - GANADO Y AVES DE CORRAL		
Aprovechamiento de la tierra en las explotaciones (superficie)			Caballos		
Tierras de cultivo	2 423 377	2 596 733	Número de caballos	408 797	253 741
Tierras de labranza	(2 411 498)	(2 585 222)	Ganado ovino		
Tierras de cultivos permanentes ¹	(11 879)	(11 511)	Número de ovinos	1 219 913	380 811
Prados y praderas permanentes	304 754	327 813	Ganado porcino		
Montes o bosques	10 794 497	10 756 776	Número de cerdos	445 617	466 900
Toda otra clase de tierras	2 011 729	2 278 299	Pollos		
			Número de pollos	5 009 411	5 551 641
2 - CULTIVOS - SUPERFICIE Y PRODUCCION²			Abejas		
Cultivos en tierras de labranza			Número de colmenas	24 475	19 512
Trigo (total)					
Superficie	188 770	139 186			
Producción	295 714	242 549			
<i>Trigo de invierno</i>					
Superficie	(12 821)	(19 857)			
Producción	(25 511)	(42 434)			

¹ La superficie ocupada por cajoneras, estufas y producción hortícola se excluye de las tierras de cultivos permanentes, incluyéndose en tierras de labranza. - ² Comprende prados artificiales temporales para el pastoreo. - ³ Los datos sobre superficie se han tomado del censo de 1959; los de producción, del censo de muestreo de 1960.

Fecha del censo y período de referencia

El censo agropecuario se levantó el 1 de junio de 1960, viniendo obligados los enumeradores a entregar antes del 30 de junio de 1960 los libros censales de las circunscripciones electorales elegidas. Los datos correspondientes a las demás circunscripciones habían de ultimarse y presentarse antes del 31 de agosto de 1960.

La información sobre ganado y aves de corral se refiere a la tarde del 1 de junio de 1960. Los datos sobre personal ocupado en la agricultura se refieren al 1 de junio de 1960.

Método de acopio y elaboración de los datos

Los datos censales se acopiaron efectuando una enumeración completa de todas las explotaciones de un mínimo de 0,25 acres (0,10 ha). La tabulación de algunos conceptos se basó en una muestra del 10 por ciento de las explotaciones. El país quedó dividido a efectos censales en distritos de enumeración, que generalmente corresponden a circunscripciones electorales. El acopio de los datos se llevó a cabo personándose los agentes en cada una de las casas comprendidas en el censo. Los enumeradores anotaron los datos facilitados por el propietario de la explotación o por un representante de éste en libros censales, dedicando un libro a cada distrito de enumeración.

Para la tabulación por muestreo, dentro de cada circunscripción electoral se seleccionó una explotación de cada diez, iniciando la operación al azar.

En los cuadros siguientes, los datos correspondientes a una muestra de explotaciones se indican específicamente con notas al pie y sólo se refieren

a las explotaciones de extensión mayor de 1 acre (0,40 ha). Además, las explotaciones mayores de 1 acre quedaron excluidas del distrito de la policía metropolitana de Dublín.

Alcance y definición de los conceptos

0 - PRODUCTOR, UNIDAD DE EXPLOTACIÓN Y RÉGIMEN DE TENENCIA

Productor

Se definió el productor como la persona natural o jurídica, normalmente el propietario, que está encargada de la explotación de la finca, directamente o mediante un administrador, remunerado o no. Cuando la responsabilidad de la gestión de la explotación la compartían dos o más personas emparentadas o asociadas, éstas se consideraron un solo productor, consignándose en calidad de tal el nombre de una de ellas.

Unidad de explotación

A efectos censales, se consideró explotación agrícola toda la tierra empleada en su totalidad o en parte para la producción agrícola o ganadera, dirigida o explotada por una persona (el productor), sola o con ayuda de otras, sin tener en cuenta consideraciones de título,¹ tamaño o ubicación, pudiendo constar de una o más parcelas, siempre que se encuentren en la misma vecindad y sean conocidas y explotadas a título de explotación o propiedad única. El censo sólo comprendió explotaciones agrícolas de más de

¹ Véanse excepciones en « Superficie de la explotación », (página 80).

IRLANDA

$\frac{1}{4}$ de acre. En el caso de las explotaciones de $\frac{1}{4}$ de acre o menos, sólo se acopiaron datos sobre ganado. Tratándose de fincas explotadas por conventos, establecimientos docentes, hospitales de alienados, sanatorios, asilos de convalecientes, etc., toda la superficie fue consignada como una sola explotación.

Por primera vez, tratándose de explotaciones situadas en más de un distrito de enumeración, la superficie y todos los detalles relativos a las distintas partes (parcelas) de cada una de tales explotaciones se han reunido a fin de aportar información sobre toda la explotación. En el censo de 1950 sólo se procedió en este sentido en lo que respecta a los datos sobre número de explotaciones. No se consideraron parte de ninguna explotación las tierras comunales y las tierras en posesión de la Comisión Agraria y todavía no asignadas.

Superficie de la explotación. Con frecuencia, la clasificación de las explotaciones por tamaños se basó en la superficie total propiedad del productor, lo cual se debe a que las tierras en régimen de «conacre», o del sistema de los 11 meses, se atribuyeron a la superficie de la explotación de la persona considerada ocupante de la tierra y no a la explotación de la persona a la que estaba arrendada. De modo análogo se consideraron los cultivos levantados o el ganado que pastaba en tales tierras. Sin embargo, cuando se trataba de una forma de tenencia de plazo mayor, se enumeró al ocupante en calidad de propietario.

Parcela. Se definió como tal toda la tierra completamente rodeada por tierras de otras explotaciones o por tierras que no formaban parte de ninguna explotación.

1 - APROVECHAMIENTO DE LA TIERRA

Tierras de labranza

Comprende todas las superficies dedicadas a cultivos extensivos, hortalizas, ballico perenne (rye grass) para semilla y gramíneas destinadas al corte para heno en 1960 y prados permanentes, pero exceptuando los pastos de rotación.

Esta categoría comprende asimismo las tierras dedicadas al cultivo de bulbos hortícolas, flores, arbustos, árboles ornamentales y viveros de árboles frutales.

Tierras de cultivos permanentes

Este concepto comprende las superficies dedicadas principalmente a la producción de fruta, independientemente de que se tratara de árboles, arbustos o frutas pequeñas. En el caso de huertos viejos, donde el uso principal de la tierra era la producción de cultivos extensivos o pastos, y no de frutas, la superficie había de atribuirse a tales cultivos o pastos.

Prados permanentes

Comprende todas las tierras objeto de pastoreo en 1960 y que fueron sembradas de gramíneas en los años 1956-59 o en años anteriores, independientemente de que los pastos se cortaran para heno o se utilizaran para el pastoreo en cualquiera de los años intermedios. Comprende también pastos de rotación de menos de cinco años.

Toda otra clase de tierras

Este concepto abarca toda la superficie de bosques y plantaciones y las tierras dedicadas al cultivo de árboles forestales jóvenes, con excepción de las barreras vivas y los setos maderables. Comprende asimismo las superficies de pastos duros, turberas, marjales, agua, caminos y terrenos destinados a edificación.

2 - CULTIVOS

Los datos sobre tierras de cultivo representan la superficie bruta, es decir, todas las cabeceras, empalizadas, zanjas, etc., atribuibles a cada campo y fueron incluidas en el correspondiente cultivo.

3 - GANADO Y AVES DE CORRAL

Las cifras se refieren a todos los ganados que había en la explotación o de propiedad del productor, pero que pastaban en tierras comunales.

IRLANDA

Se enumeraron asimismo las cabezas de ganado que no se apacentaban en la explotación, pero que eran propiedad de ganaderos sin tierras.

4 - PERSONAL OCUPADO EN LA AGRICULTURA

Los datos sobre esta sección se refieren al número de varones de 14 años o más que trabajaban en la explotación el 1 de junio de 1960. Sólo se incluyeron las personas cuya ocupación principal era la agricultura. Los trabajadores agrícolas de grandes explotaciones, que residen en una pequeña explotación, sólo se han atribuido a la explotación donde se efectuaba la parte principal de su trabajo.

6 - FUERZA MOTRIZ Y MAQUINARIA AGRÍCOLA Y MEDIOS GENERALES DE TRANSPORTE

Los datos comprenden todas las máquinas y aperos propiedad de las personas que viven en la explotación. No comprenden las máquinas que ya no eran utilizables.

* * *

FUENTE: Irlanda. *Agricultural statistics 1960*. Dublín, Oficina Central de Estadística. Para datos sobre 1950 véase FAO. *Informe sobre el censo agropecuario mundial de 1950*. Volumen I. *Resultados del censo por países*. Roma, 1955.

IRLANDA

Superficie: en hectáreas
Producción: en toneladas métricas
(salvo indicación en contrario)

No clasificado de acuerdo con el tamaño de la explotación

0 - PRODUCTOR, UNIDAD DE EXPLOTACION Y REGIMEN DE TENENCIA

Número y superficie de las explotaciones

Número	360 113
Superficie	5 785 332

Fragmentación ¹

Número de explotaciones informantes	289 500
Número de parcelas en las explotaciones informantes	430 640
Promedio de parcelas por explotación	1,5

Número de explotaciones compuestas por:

1 parcela	194 297
2-3 parcelas	85 734
4-5 parcelas	7 576
6 parcelas o más	1 893

1 - APROVECHAMIENTO DE LA TIERRA

Aprovechamiento de la tierra en las explotaciones (superficie)

Tierras de labranza	1 472 653
Tierras de cultivos permanentes	4 480
Pastos permanentes	3 055 156
Toda otra clase de tierras	1 253 043

2 - CULTIVOS ² - SUPERFICIE Y PRODUCCION

Cultivos en tierras de labranza

Trigo

Número de explotaciones informantes	50 735
Superficie	147 913
Producción	469 415

Centeno

Superficie	928
Producción	2 032

Cebada

Superficie	132 706
Producción	441 982

Avena

Número de explotaciones informantes	175 397
Superficie	172 235
Producción	425 725

Frijoles y guisantes (arvejas) secos comestibles

Superficie	1 877
------------------	-------

Patatas (papas)

Número de explotaciones informantes	221 746
Superficie	94 519
Producción	1 828 890

Nabos

Número de explotaciones informantes	100 054
Superficie	41 614
Producción	2 192 636

Beterragas y remolachas forrajeras

Número de explotaciones informantes	86 322
Superficie	27 031

Remolacha azucarera

Número de explotaciones informantes	24 898
Superficie	27 633
Producción	951 023

Otros cultivos de raíces y cultivos verdes

Número de explotaciones informantes	225 924
Superficie	6 007

Berza común y repollos de campo

Superficie	13 738
------------------	--------

Gramíneas de corte para heno (primer año)

Superficie	132 532
------------------	---------

Otras clases de heno (incluso prados permanentes)

Superficie	658 768
------------------	---------

Hortalizas

Superficie	6 013
------------------	-------

Bulbos hortícolas, flores y arbustos

Superficie	629
------------------	-----

Rye grass para semillas

Superficie	8 907
------------------	-------

3 - GANADO Y AVES DE CORRAL ³

Caballos, mulas y asnos

Caballos

Número de explotaciones informantes	144 179
Total de caballos	222 029

Mulas y asnos

Número de explotaciones informantes	67 791
Número de mulas y asnos	81 898

Ganado vacuno

Número de explotaciones informantes	253 948
Total de reses	4 734 401
Reses menores de 2 años	2 198 786
Machos	(1 152 939)
Hembras	(1 045 847)
Reses menores de 1 año	1 102 644
Machos	(561 629)
Hembras	(541 015)
Reses de 1 año y menos de 2	1 096 142
Machos	(591 310)
Hembras	(504 832)
Reses de 2 años o más	1 112 099
Machos	(734 976)
Hembras	(377 123)

Vacas

Empleadas principalmente para la producción de leche	1 283 787
Vaquillas preñadas	121 438
Toros	18 291

Número de explotaciones que han declarado un determinado número de cabezas de ganado vacuno :

1 cabeza	3 978
De 2 a 4 cabezas	34 944
De 5 a 10 cabezas	74 195
De 11 a 19 cabezas	65 293
De 20 a 49 cabezas	59 342
De 50 a 99 cabezas	13 308
De 100 cabezas o más	2 888

Ganado ovino

Número de explotaciones informantes	86 830
Total de ovinos	4 290 428
Ovinos menores de 1 año	(1 821 338)
Ovinos de 1 año o más	(585 505)
Ovinos de cría	(1 883 585)

¹ Datos basados en una muestra del 10 por ciento de las explotaciones de una superficie de más de 1 acre (0,40 ha). - ² Los datos sobre el número de explotaciones informantes se basan en una muestra del 10 por ciento de las explotaciones de superficie mayor de 1 acre.

Superficie: en hectáreas
 Producción: en toneladas métricas
 (salvo indicación en contrario)

IRLANDA

No clasificado de acuerdo con el
 tamaño de la explotación

Ganado porcino					
Número de explotaciones informantes	110	880			
Total de cerdos	929	733			
Cerdos menores de 3 meses	(408)	325			
Cerdos de 3 meses o más	(409)	697			
Cerdas y lechonas de cría	(109)	100			
Toda otra clase de cerdos	(2)	611			
Aves de corral (número)					
Número de explotaciones informantes	226	652			
Patos (incluso patitos)	457	014			
Gansos (incluso gansitos)	438	749			
Pavos	977	151			
Gallinas	11	123	927		
4 - PERSONAL OCUPADO EN LA AGRICULTURA					
Varones empleados en trabajos agrícolas en la explotación					
Total	382	836			
Productores y trabajadores varones familiares de éste	294	425			
De 14 a menos de 18 años de edad	(19)	431			
De 18 años de edad o más	(274)	994			
Otros trabajadores varones	88	411			
Trabajadores permanentes	50	555			
De 14 a menos de 18 años de edad	(3)	502			
De 18 años de edad o más	(47)	053			
Trabajadores temporales	37	856			
De 14 a menos de 18 años de edad	(2)	823			
De 18 años de edad o más	(35)	033			
6 - FUERZA MOTRIZ Y MAQUINARIA AGRÍCOLA Y MEDIOS GENERALES DE TRANSPORTE					
Material agrícola en la explotación (número)					
Motores eléctricos	26	435			
Otros motores fijos	3	341			
Tractores (total)	43	567			
De menos de 20 hp	(6)	772			
De 20 a menos de 35 hp	(25)	530			
De 35 hp o más	(11)	265			
Arados			192	128	
Escarificadores (total)			181	255	
De discos			(20)	771	
Otros escarificadores			(160)	484	
Sembradoras de granos (total)			20	331	
Sembradoras de granos (maíz)			(14)	542	
Combinadas			(5)	789	
Distribuidoras de fertilizantes			11	059	
Cultivadoras			62	449	
Pulverizadores (total)			83	296	
De mochila			(75)	515	
Otros			(7)	781	
Extendedoras de estiércol			4	662	
Segadoras (total)			98	920	
De tiro animal			(82)	115	
De tractor			(16)	805	
Rastrillos para heno			108	855	
Segadoras-agavilladoras			19	773	
Cosechadoras trilladoras			4	277	
Excavadoras de patatas			18	574	
Cosechadoras de forrajes				688	
Cargadoras de cultivos verdes				654	
Recogedoras-embaladoras			1	644	
Molinos de trilla			2	892	
Molituradoras y trituradoras			8	421	
Ordeñadoras mecánicas			10	454	
Carros			217	404	
Remolques			41	082	
Automóviles			46	136	
Camiones, camionetas y furgonetas			13	513	

Superficie: en hectáreas
Producción: en toneladas métricas
(salvo indicación en contrario)

CLASIFICACION POR TAMAÑOS
CON ARREGLO A LA SUPERFICIE TOTAL
DE LA EXPLOTACION

IRLANDA

Clasificado de acuerdo con el
tamaño de la explotación

	Explotaciones de todos los tamaños	De 0,1 a menos de 0,4 ha	De 0,4 a menos de 2,0 ha	De 2,0 a menos de 4,0 ha	De 4,0 a menos de 12,1 ha	De 12,1 a menos de 20,2 ha	De 20,2 a menos de 40,5 ha	De 40,5 a menos de 80,9 ha	De 80,9 a menos de 121,4 ha	De 121,4 ha o más
		De 0,25 a menos de 1 acre	De 1 a menos de 5 acres	De 5 a menos de 10 acres	De 10 a menos de 30 acres	De 30 a menos de 50 acres	De 50 a menos de 100 acres	De 100 a menos de 200 acres	De 200 a menos de 300 acres	De 300 acres o más
0 - PRODUCTOR, UNIDAD DE EXPLOTACION Y REGIMEN DE TENENCIA										
Número y superficie de las explotaciones										
Número	360 113	69 805	23 312	24 113	96 658	62 056	54 209	22 884	4 301	2 775
Distribución porcentual	100,0	19,4	6,5	6,7	26,8	17,2	15,0	6,4	1,2	0,8
Superficie	5 785 332	22 469	30 145	77 630	812 033	994 637	1 544 130	1 267 289	422 931	614 068
Distribución porcentual	100,0	0,4	0,5	1,3	14,1	17,2	26,7	21,9	7,3	10,6
Fragmentación ¹										
Número de explotaciones informantes	289 500	—	22 836	23 994	96 519	62 014	54 186	22 879	4 298	2 774
Número de parcelas en las explotaciones informantes	430 640	—	26 375	30 612	134 761	95 953	88 395	39 885	8 412	6 247
Promedio de parcelas por explotación	1,5	—	1,2	1,3	1,7	1,5	1,6	3,5	2,0	2,3
Número de explotaciones compuestas por:										
1 parcela	194 297	—	20 247	19 238	68 101	38 152	32 630	12 570	2 073	1 286
2-3 parcelas	85 734	—	2 435	4 276	26 705	21 672	18 950	8 722	1 853	1 121
4-5 parcelas	7 576	—	113	381	1 336	1 787	2 143	1 289	248	279
6 parcelas o más	1 893	—	41	99	377	403	463	298	124	88
1 - APROVECHAMIENTO DE LA TIERRA										
Aprovechamiento de la tierra en las explotaciones (superficie)										
Tierras de labranza	1 472 653	14 952	12 244	25 826	232 744	270 691	409 740	325 403	95 379	85 674
Tierras de cultivos permanentes	4 480	148	146	117	446	485	933	1 078	457	670
Pastos permanentes	3 055 156	6 154	14 299	41 021	458 860	562 724	843 175	674 167	220 865	233 891
Toda otra clase de tierras	1 253 043	1 215	3 456	10 666	119 983	160 737	290 282	266 641	106 230	293 833
2 - CULTIVOS ¹ - SUPERFICIE										
Cultivos en tierras de labranza										
Trigo										
Número de explotaciones informantes	50 735	—	800	1 149	8 519	11 529	15 464	9 893	2 133	1 248
Superficie	147 913	311	484	900	9 489	16 863	39 021	47 298	16 684	16 863
Centeno										
Superficie	928	3	19	43	304	217	172	75	14	81
Cebada										
Superficie	132 706	596	433	932	9 590	17 243	37 858	41 051	13 141	11 862
Avena										
Número de explotaciones informantes	175 397	—	4 314	9 175	58 339	43 046	38 916	16 504	3 110	1 993
Superficie	172 235	771	1 020	3 118	31 549	35 171	48 903	34 850	9 278	7 575
Frijoles y guisantes (arvejas) secos comestibles										
Superficie	1 877	5	9	17	89	82	332	546	283	514
Patatas (papas)										
Número de explotaciones informantes	221 746	—	10 811	14 187	72 373	51 560	46 951	19 859	3 682	2 323
Superficie	94 519	4 636	1 998	3 412	24 191	21 362	22 450	11 809	2 545	2 116

¹ Datos basados en una muestra del 10 por ciento de las explotaciones de una superficie de más de 1 acre (0,40 ha). — ² Los datos sobre el número de explotaciones informantes se basan en una muestra del 10 por ciento de las explotaciones de superficie mayor de 1 acre.

Superficie: en hectáreas
Producción: en toneladas métricas
(salvo indicación en contrario)

CLASIFICACION POR TAMAÑOS
CON ARREGLO A LA SUPERFICIE TOTAL
DE LA EXPLOTACION

IRLANDA

Clasificado de acuerdo con el
tamaño de la explotación

	Explotaciones de todos los tamaños	De 0,1 a menos de 0,4 ha	De 0,4 a menos de 2,0 ha	De 2,0 a menos de 4,0 ha	De 4,0 a menos de 12,1 ha	De 12,1 a menos de 20,2 ha	De 20,2 a menos de 40,5 ha	De 40,5 a menos de 80,9 ha	De 80,9 a menos de 121,4 ha	De 121,4 ha o más
		De 0,25 a menos de 1 acre	De 1 a menos de 5 acres	De 5 a menos de 10 acres	De 10 a menos de 30 acres	De 30 a menos de 50 acres	De 50 a menos de 100 acres	De 100 a menos de 200 acres	De 200 a menos de 300 acres	De 300 acres o más
Nabos										
Número de explotaciones informantes	100 054	—	947	2 264	21 624	25 067	30 734	14 929	2 853	1 636
Superficie	41 614	227	194	448	4 515	7 017	12 765	11 243	3 055	2 150
Beterragas y remolachas forrajeras										
Número de explotaciones informantes	86 322	—	843	1 889	17 744	22 025	26 991	13 090	2 412	1 328
Superficie	27 031	169	148	329	3 405	5 390	8 789	6 230	1 486	1 085
Remolacha azucarera										
Número de explotaciones informantes	24 898	—	261	318	3 881	5 810	8 321	4 798	1 010	499
Superficie	27 633	19	114	234	2 686	4 613	8 722	7 406	2 094	1 745
Otros cultivos de raíces y cultivos verdes										
Número de explotaciones informantes	225 924	—	11 336	14 548	73 326	52 351	47 648	20 456	3 832	2 427
Superficie	6 007	318	220	157	637	599	1 160	1 354	586	976
Berza común y repollos de campo										
Superficie	13 738	43	29	86	865	1 430	3 446	4 339	1 569	1 931
Gramíneas de corte para heno (primer año)										
Superficie	132 532	532	457	1 489	15 980	21 220	37 529	34 324	10 722	10 279
Otras clases de heno (incluso prados permanentes)										
Superficie	658 768	6 136	6 558	14 173	126 481	136 721	185 328	122 487	33 256	27 628
Hortalizas										
Superficie	6 013	1 171	526	348	1 051	771	863	661	214	408
Bulbos hortícolas, flores y arbustos										
Superficie	629	34	77	38	105	62	70	108	36	99
Ryegrass para semillas										
Superficie	8 907	6	17	140	1 883	1 952	2 405	1 683	422	399
3 - GANADO Y AVES DE CORRAL ²										
Caballos, mulas y asnos										
Caballos										
Número de explotaciones informantes	144 179	—	2 081	4 197	38 886	38 630	38 828	16 400	3 161	1 996
Número de caballos	222 029	2 382	2 448	4 760	45 532	52 484	63 266	33 402	8 420	9 335
Mulas y asnos										
Número de explotaciones informantes	67 791	—	3 842	5 684	28 064	16 555	10 083	2 682	452	429
Número de mulas y asnos	81 898	7 204	4 012	6 134	30 264	18 127	11 514	3 445	577	621
Ganado vacuno										
Número de explotaciones informantes	253 948	—	10 417	17 100	85 972	58 757	52 468	22 449	4 178	2 607
Total de reses	4 734 401	16 234	33 766	84 917	780 162	890 013	1 335 928	1 015 093	298 345	279 943

² Los datos sobre el número de explotaciones informantes se basan en una muestra del 10 por ciento de las explotaciones de superficie mayor de 1 acre.

Superficie: en hectáreas
Producción: en toneladas métricas
(salvo indicación en contrario)

CLASIFICACION POR TAMAÑOS
CON ARREGLO A LA SUPERFICIE TOTAL
DE LA EXPLOTACION

IRLANDA
Clasificado de acuerdo con el
tamaño de la explotación

	Explo- taciones de todos los tamaños	De 0,1	De 0,4	De 2,0	De 4,0	De 12,1	De 20,2	De 40,5	De 80,9	De
		a menos de 0,4 ha	a menos de 2,0 ha	a menos de 4,0 ha	a menos de 12,1 ha	a menos de 20,2 ha	a menos de 40,5 ha	a menos de 80,9 ha	a menos de 121,4 ha	121,4 ha o más
		De 0,25	De 1	De 5	De 10	De 30	De 50	De 100	De 200	De 300
		a menos de 1 acre	a menos de 5 acres	a menos de 10 acres	a menos de 30 acres	a menos de 50 acres	a menos de 100 acres	a menos de 200 acres	a menos de 300 acres	a menos de 300 acres
Reses menores de 2 años	2 198 786	7 182	15 728	44 091	408 258	446 813	628 158	437 204	114 940	96 412
Machos	(1 152 939)	(3 348)	(7 722)	(22 651)	(217 303)	(234 225)	(324 382)	(229 859)	(61 458)	(51 991)
Hembras	(1 045 847)	(3 834)	(8 006)	(21 440)	(190 955)	(212 588)	(303 776)	(207 345)	(53 482)	(44 421)
Reses menores de 1 año	1 102 644	5 234	9 390	24 189	208 207	228 518	317 713	210 872	52 740	45 781
Machos	(561 629)	(2 334)	(4 281)	(11 555)	(106 714)	(116 262)	(160 482)	(108 514)	(27 437)	(24 050)
Hembras	(541 015)	(2 900)	(5 109)	(12 634)	(101 493)	(112 256)	(157 231)	(102 358)	(25 303)	(21 731)
Reses de 1 año y menos de 2	1 096 142	1 948	6 338	19 902	200 051	218 295	310 445	226 332	62 200	50 631
Machos	(591 310)	(1 014)	(3 441)	(11 096)	(110 589)	(117 963)	(163 900)	(121 345)	(34 021)	(27 941)
Hembras	(504 832)	(934)	(2 897)	(8 806)	(89 462)	(100 332)	(146 545)	(104 987)	(28 179)	(22 690)
Reses de 2 años o más	1 112 099	764	3 119	9 967	121 430	160 412	286 015	295 325	112 663	122 404
Machos	(734 976)	(499)	(1 842)	(6 009)	(76 509)	(101 012)	(180 920)	(195 879)	(79 768)	(92 538)
Hembras	(377 123)	(265)	(1 277)	(3 958)	(44 921)	(59 400)	(105 095)	(99 446)	(32 895)	(29 866)
Vacas										
Empleadas principalmente para										
la producción de leche	1 283 787	8 124	14 493	29 512	235 717	261 636	381 769	245 790	58 319	48 427
Vaquillas preñadas	121 438	156	407	1 310	14 102	19 348	33 891	30 609	10 593	11 022
Toros	18 291	8	19	37	655	1 804	6 095	6 165	1 830	1 678
Ganado ovino										
Número de explotaciones informantes	86 830	—	1 353	2 909	21 237	20 946	22 317	13 078	2 901	2 089
Total de ovinos	4 290 428	5 826	26 245	68 980	577 910	759 172	1 111 176	970 708	347 663	422 748
Ovinos menores de 1 año	(1 821 338)	(2 401)	(9 196)	(23 183)	(237 255)	(324 262)	(477 973)	(426 508)	(150 752)	(169 808)
Ovinos de 1 año o más	(585 505)	(707)	(4 579)	(13 966)	(87 223)	(106 769)	(151 494)	(114 106)	(44 188)	(62 473)
Ovinos de cría	(1 883 585)	(2 718)	(12 470)	(31 831)	(253 432)	(328 141)	(481 709)	(430 094)	(152 723)	(190 467)
Ganado porcino										
Número de explotaciones informantes	110 880	—	2 399	3 478	30 029	28 267	29 698	13 347	2 358	1 304
Total de cerdos	929 733	26 445	14 332	16 145	144 402	186 338	282 258	174 055	41 260	44 498
Cerdos menores de 3 meses	(408 325)	(9 737)	(4 696)	(6 696)	(70 314)	(88 896)	(125 999)	(70 566)	(15 607)	(15 814)
Cerdos de 3 meses o más	(409 697)	(14 999)	(8 675)	(8 154)	(57 973)	(74 292)	(120 034)	(81 412)	(20 539)	(23 619)
Cerdas y lechonas de cría	(109 100)	(1 600)	(914)	(1 242)	(15 799)	(22 745)	(35 578)	(21 523)	(4 923)	(4 776)
Toda otra clase de cerdos	(2 611)	(109)	(47)	(53)	(316)	(405)	(647)	(554)	(191)	(289)
Aves de corral (número)										
Número de explotaciones informantes	226 652	—	12 406	15 091	73 796	52 209	47 099	20 089	3 704	2 258
Patos (incluso patitos)	457 014	18 878	7 973	15 053	108 648	105 399	118 104	62 435	13 383	7 141
Gansos (incluso gansitos)	438 749	5 130	3 563	7 412	86 332	110 736	139 286	68 898	11 901	5 491
Pavos	977 151	59 909	19 432	29 463	237 432	225 996	246 916	122 141	21 264	15 598
Gallinas	11 123 927	672 125	366 287	433 295	2 876 969	2 429 377	2 533 942	1 320 805	270 262	220 865
4 - PERSONAL OCUPADO EN LA AGRICULTURA										
Varones empleados en trabajos agrícolas en la explotación										
Total	382 836	4 393	7 495	14 413	96 386	83 550	93 225	55 235	13 810	14 329
Productores y trabajadores varones										
familiares de éste	294 425	3 965	6 211	12 747	86 447	72 053	71 046	32 534	6 501	3 371
De 14 a menos de 18 años ..	(19 431)	(325)	(555)	(764)	(5 329)	(4 896)	(4 825)	(2 128)	(418)	(191)
De 18 años o más	(274 994)	(3 640)	(5 656)	(11 983)	(81 118)	(67 157)	(66 211)	(30 406)	(5 633)	(3 180)
Otros trabajadores varones	88 411	428	1 284	1 666	9 939	11 497	22 179	22 701	7 759	10 958
Trabajadores permanentes	50 555	145	511	608	3 701	4 753	11 602	14 750	5 619	8 866
De 14 a menos de 18 años ..	(3 502)	(12)	(30)	(50)	(375)	(577)	(1 032)	(899)	(241)	(286)
De 18 años o más	(47 053)	(133)	(481)	(558)	(3 326)	(4 176)	(10 570)	(13 851)	(5 378)	(8 580)
Trabajadores temporales	37 856	283	773	1 085	6 238	6 744	10 577	7 951	2 140	2 092
De 14 a menos de 18 años ..	(2 823)	(25)	(89)	(83)	(482)	(460)	(741)	(586)	(167)	(190)
De 18 años o más	(35 033)	(258)	(684)	(975)	(5 756)	(6 284)	(9 836)	(7 365)	(1 973)	(1 902)
6 - FUERZA MOTRIZ Y MAQUINARIA AGRICOLA Y MEDIOS GENERALES DE TRANSPORTE										
Material agrícola en la explotación (número)										
Motores eléctricos	26 435	216	405	272	1 511	2 512	7 672	8 643	2 600	2 604
Otros motores fijos	3 341	38	60	42	233	273	777	1 058	397	463

Superficie: en hectáreas
Producción: en toneladas métricas
(salvo indicación en contrario)

CLASIFICACION POR TAMAÑOS
CON ARREGLO A LA SUPERFICIE TOTAL
DE LA EXPLOTACION

IRLANDA

Clasificado de acuerdo con el
tamaño de la explotación

	Explotaciones de todos los tamaños	De 0,1 a menos de 0,4 ha	De 0,4 a menos de 2,0 ha	De 2,0 a menos de 4,0 ha	De 4,0 a menos de 12,1 ha	De 12,1 a menos de 20,2 ha	De 20,2 a menos de 40,5 ha	De 40,5 a menos de 80,9 ha	De 80,9 a menos de 121,4 ha	De 121,4 ha o más
		De 0,25 a menos de 1 acre	De 1 a menos de 5 acres	De 5 a menos de 10 acres	De 10 a menos de 30 acres	De 30 a menos de 50 acres	De 50 a menos de 100 acres	De 100 a menos de 200 acres	De 200 a menos de 300 acres	De 300 acres o más
Tractores (total)	43 567	248	293	417	3 989	6 364	13 181	12 266	3 545	3 264
De menos de 20 hp	(6 772)	(22)	(98)	(149)	(1 064)	(1 433)	(2 085)	(1 346)	(325)	(250)
De 20 a menos de 35 hp	(25 530)	(137)	(134)	(198)	(2 313)	(3 919)	(8 315)	(7 183)	(1 824)	(1 507)
De 35 hp o más	(11 265)	(89)	(61)	(70)	(612)	(1 012)	(2 781)	(3 737)	(1 396)	(1 507)
Arados	192 128	388	939	3 255	45 134	50 130	55 474	27 599	5 495	4 714
Escarificadores (total)	181 255	278	753	2 725	39 311	44 901	52 704	29 382	6 538	4 663
De discos	(20 771)	(63)	(89)	(178)	(2 170)	(3 072)	(5 987)	(5 987)	(1 796)	(1 429)
Otros escarificadores	(160 484)	(215)	(664)	(2 547)	(37 141)	(41 829)	(46 717)	(23 395)	(4 742)	(3 234)
Sembradoras de granos (total) ..	20 331	41	28	67	1 007	2 424	6 599	6 720	1 966	1 479
Sembradoras de granos (maíz) .	(14 542)	(20)	(11)	(48)	(807)	(2 042)	(5 259)	(4 563)	(1 084)	(708)
Combinadas	(5 789)	(21)	(17)	(19)	(200)	(382)	(1 340)	(2 157)	(882)	(771)
Distribuidoras de fertilizantes ..	11 059	13	12	12	198	639	2 915	4 461	1 504	1 305
Cultivadoras	62 449	114	216	699	11 306	15 036	18 632	11 382	2 884	2 180
Pulverizadores (total)	83 296	281	711	2 381	27 310	21 968	19 159	8 094	1 785	1 607
De mochila	(75 515)	(250)	(658)	(2 299)	(26 371)	(10 664)	(16 922)	(6 264)	(1 142)	(945)
Otros	(7 781)	(31)	(53)	(82)	(939)	(1 304)	(2 237)	(1 830)	(643)	(662)
Extendedoras de estiércol	4 662	8	13	13	133	242	998	1 797	758	700
Segadoras (total)	98 920	132	130	547	15 770	25 371	32 867	17 750	3 781	2 572
De tiro animal	(82 115)	(46)	(75)	(440)	(14 434)	(23 032)	(27 940)	(12 645)	(2 196)	(1 307)
De tractor	(16 805)	(86)	(55)	(107)	(1 336)	(2 339)	(4 927)	(5 105)	(1 585)	(1 265)
Rastrillos para heno	108 855	109	223	688	15 198	26 210	37 296	21 563	4 560	3 008
Segadoras-agavilladoras	19 773	41	35	70	1 138	2 599	6 984	6 372	1 528	1 006
Cosechadoras-trilladoras	4 277	22	24	19	170	215	810	1 611	715	691
Excavadoras de patatas	18 574	16	46	139	2 185	3 529	6 295	4 570	1 043	751
Cosechadoras de forrajes	688	—	1	1	7	17	84	187	111	280
Cargadoras de cultivos verdes ..	654	—	2	1	28	44	78	195	116	190
Recogedoras-embaladoras	1 644	3	8	4	45	94	238	534	278	440
Molinos de trilla	2 892	41	32	48	426	515	800	614	188	228
Moltradoras y trituradoras	8 421	23	39	28	253	517	1 983	3 185	1 234	1 159
Ordeñadoras	10 454	1	2	7	195	798	3 865	4 059	958	569
Carros	217 404	474	2 942	6 331	56 808	54 762	57 615	26 267	4 944	3 261
Remolques	41 082	191	209	354	3 173	5 536	12 880	12 504	3 399	2 836
Automóviles	46 136	1 515	1 133	972	5 032	7 271	14 297	11 248	2 800	1 868
Camiones, camionetas y furgonetas	13 514	372	292	366	2 046	2 531	4 024	2 546	599	738

Superficie: en hectáreas
 Producción: en toneladas métricas
 (salvo indicación en contrario)

DATOS DE LOS CENSOS DE 1950 Y 1960

IRLANDA

	1950	1960		1950	1960
0 - PRODUCTOR, UNIDAD DE EXPLOTACION Y REGIMEN DE TENENCIA			Avena		
Número y superficie de las explotaciones			Superficie	277 629	172 235
Número	379 487	360 113	Patatas (papas)		
Superficie	5 893 448	5 785 332	Superficie	141 401	94 519
			Remolacha azucarera		
			Superficie	24 076	27 633
1 - APROVECHAMIENTO DE LA TIERRA			3 - GANADO Y AVES DE CORRAL		
Aprovechamiento de la tierra en las explotaciones (superficie)			Ganado vacuno		
Tierras de labranza	1 573 514	1 472 653	Número de reses	4 126 758	4 733 501
Tierras de cultivos permanentes ..	5 145	4 480	Ganado ovino		
Prados y praderas permanentes ...	3 102 509	3 055 156	Número de ovinos	2 192 468	4 290 428
Toda otra clase de tierras	1 212 280	1 253 043	Ganado porcino		
			Número de cerdos	674 959	929 733
2 - CULTIVOS - SUPERFICIE			6 - FUERZA MOTRIZ Y MAQUINARIA AGRICOLA Y MEDIOS GENERALES DE TRANSPORTE		
Cultivos en tierras de labranza			Material agrícola en la explotación (número)		
Trigo			Tractores	10 025	43 567
Superficie	146 798	147 913	Cosechadoras-trilladoras	347	4 277
Cebada					
Superficie	63 538	132 706			

¹ Comprende 69.930 hectáreas de bosques y plantaciones.

Fecha del censo y período de referencia

El censo agropecuario dio comienzo el 1 de febrero de 1960.

Los datos relativos a número y superficie de las explotaciones, fragmentación, tenencia y aprovechamiento de la tierra, ganado y aves de corral y población de las explotaciones agrícolas se refieren a la fecha del censo. La información sobre cultivos, fertilizantes, personal ocupado en la agricultura, riego y maquinaria agrícola se refieren al año agrícola 1959/60.

Método de acopio y elaboración de los datos

El censo agropecuario y forestal comprendió:

- a) censo de explotaciones de tipo familiar, censo de explotaciones institucionales y censo de comunas rurales;
- b) censo forestal, incluso el de explotaciones forestales familiares, empresas forestales y zonas forestales.

Este informe sólo trata del censo de las explotaciones agrícolas de tipo familiar.

El censo agropecuario lo llevó a cabo la Dirección de Estadística y Encuestas del Ministerio de Agricultura y Montes. Dicho organismo quedó encargado de la planificación del censo, la preparación de los cuestionarios, los formularios para listas, los manuales de enumeración, etc.

Como medida previa a la enumeración propiamente dicha, se procedió a reajustar las comunas rurales, se establecieron distritos de enumeración y se compiló una lista de comprobación. A fin de facilitar la enumeración, así como de evitar duplicaciones u omisiones de las explotaciones de tipo familiar, las comunas agrícolas de más de 50 explotaciones de tipo familiar fueron divididas en dos o más distritos de enumeración;

en cambio, las de menos de 50 explotaciones de tipo familiar se consideraron un solo distrito de enumeración.

Las listas de explotaciones de tipo familiar fueron preparadas por los enumeradores mediante visitas a las fincas enclavadas en sus respectivos distritos.

Para reunir los datos, los enumeradores efectuaron una visita a cada explotación. También quedaron encargados de recoger datos sobre explotaciones institucionales.

La tabulación de los datos relativos a explotaciones de tipo familiar por tamaños se basó en una muestra del 5 por ciento. Para proceder a la selección de la muestra, se consideró como unidad de muestreo la comuna rural. En los distritos en que no existían comunas rurales en los alrededores de las ciudades, se consideró unidad de muestreo cada una de las ciudades o aldeas. De este modo, se seleccionaron sistemáticamente comunas rurales en la muestra y los cuestionarios censales de las comunas seleccionadas fueron perforados para su tabulación por calculadoras electrónicas.

Alcance y definición de los conceptos

0 - PRODUCTOR, UNIDAD DE EXPLOTACIÓN Y RÉGIMEN DE TENENCIA

Productor

Se consideró productor al cabeza del hogar censal.

Unidad de explotación

Se consideró como tal (explotación de tipo familiar) la casa u hogar censal dedicado a actividades agrícolas que explotara toda tierra cul-

JAPON

tivada de un mínimo de 1 *tan* (aproximadamente 0,1 ha) o más en la parte oriental del Japón, o de 5 *se* (aproximadamente 0,05 ha) o más en la parte occidental del Japón, o que vendiera productos agrícolas al año por valor superior a los 20.000 yen (aproximadamente 55 dólares).

Las unidades distintas de las explotaciones de tipo familiar que reunían las anteriores condiciones se consideraron explotaciones institucionales.

Superficie de la explotación (área agrícola). Se consideró como tal el total de las tierras cultivadas (arrozales, campos de tierras altas, huertos y plantaciones compactas) en gestión, las tierras forestales empleadas para el pastoreo o la siega, los lotes residenciales, los baldíos, los cursos de agua, los lagos y los caminos. De esta superficie quedaron excluidas las tierras forestales no empleadas para el pastoreo o la siega. Esta superficie se tomó como base para la clasificación de las explotaciones por tamaños.

Régimen de tenencia

La *superficie propiedad del productor* comprende las tierras que son propiedad del productor o de alguno de los componentes de su familia, o que se disfrutaban a base de un título similar al de la propiedad.

La *superficie arrendada* comprende todas las tierras no propias.

1 - APROVECHAMIENTO DE LA TIERRA

Tierras de cultivo

Esta categoría comprende arrozales, frutales, té, plantaciones de moreras, superficie ocupada por invernáculos, cultivos forrajeros temporales y campos de tierras altas.

Montes o bosques

En esta categoría están comprendidos los montes o bosques empleados para la siega o el pastoreo.

Toda otra clase de tierras

Este concepto se refiere a superficies edificadas y todas las demás tierras no empleadas con fines agrícolas, es decir, cursos de aguas, caminos, carreteras, etc.

4 - PERSONAL OCUPADO EN LA AGRICULTURA

Se excluyen de estos datos las personas menores de 16 años de edad. El empleo en la agricultura refleja la condición en punto a la situación de dicho personal en la ocupación en el año censal.

Los trabajadores permanentes son los que durante 1960 trabajaron más de 7 meses, con arreglo a un contrato a largo plazo.

Los trabajadores estacionales son los empleados por un período de 1 a 7 meses durante 1960.

5 - POBLACIÓN DE LAS EXPLOTACIONES AGRÍCOLAS

Los datos se refieren a personas que generalmente son miembros de la familia agricultora y cuyo medio de vida depende de ésta. Por lo general, habitan en las mismas viviendas con presupuesto familiar o unidades de gestión comunes. Los trabajadores o empleados emigrantes estacionales se incluyen en esta sección, pero no los residentes o pensionistas.

* * *

FUENTES: Japón. Ministerio de Agricultura y Montes. Dirección de Estadística e Investigaciones. *The 1960 Census of Agriculture and Forestry in Japan*. Tokio. Para datos sobre 1950 véase FAO. *Informe sobre el censo agropecuario mundial de 1950*. Volumen I. *Resultados del censo por países*. Roma, 1955.

Superficie: en hectáreas
Producción: en toneladas métricas
(salvo indicación en contrario)

JAPON
Explotaciones de tipo familiar
No clasificadas de acuerdo con el
tamaño de la explotación

0 - PRODUCTOR, UNIDAD DE EXPLOTACION Y REGIMEN DE TENENCIA

Número y superficie agrícola de las explotaciones¹

Número 6 056 534
Superficie² 7 141 941

Fragmentación de las tierras cultivadas

Número de explotaciones informantes 5 957 555
Número de parcelas en las explotaciones informantes 30 986 260
Promedio de parcelas por explotación 5.2

Número y superficie agrícola de las explotaciones, según el régimen de tenencia³

Explotadas con arreglo a una sola forma de tenencia

Propiedad del productor o que éste posee a modo de propietario

Número 4 552 382
Superficie 5 848 603

Tomadas en arrendamiento⁴

Número 177 989
Superficie 64 277

Explotadas con arreglo a más de una forma de tenencia

Número 1 308 582
Superficie 1 228 414

Superficie agrícola de las explotaciones, según el régimen de tenencia

Propiedad del productor o que éste posee a modo de propietario

Número 6 676 273

Tomada en arrendamiento o sujeta a otra forma de tenencia

Superficie 465 668

1 - APROVECHAMIENTO DE LA TIERRA

Aprovechamiento de la tierra agrícola en las explotaciones

Tierras de labranza

Número de explotaciones informantes 6 000 003
Superficie 5 679 418

Tierras de cultivos permanentes

Número de explotaciones informantes 1 526 635
Superficie 366 822

Pastos

Número de explotaciones informantes 539 233
Superficie⁵ 401 274

Tierras forestales empleadas para la siega o el pastoreo

Número de explotaciones informantes 306 309
Superficie 231 888

Toda otra clase de tierras

Número de explotaciones informantes 6 056 534
Superficie 462 539

2 - CULTIVOS - SUPERFICIE Y PRODUCCION

Cultivos en tierras de labranza

Trigo

Número de explotaciones informantes 3 578 016
Superficie 597 050
Producción 1 061 665

Centeno

Número de explotaciones informantes 18 538
Superficie⁶ 1 710
Producción⁶ 3 664

Arroz

Número de explotaciones informantes 5 363 668
Superficie 3 257 722
Producción 12 487 153

Mijo

Superficie 51 736
Producción 174 142

Sorgo

Número de explotaciones informantes 71 988
Superficie⁶ 2 459
Producción 2 810

Maíz

Número de explotaciones informantes 490 367
Superficie⁶ 40 701
Producción⁶ 115 548

Cebada

Número de explotaciones informantes 3 900 261
Superficie 887 410
Producción⁶ 2 469 900

Avena

Número de explotaciones informantes 204 283
Superficie⁶ 77 779
Producción⁶ 179 968

Alforfón

Número de explotaciones informantes 497 379
Superficie 46 490
Producción 44 676

Soja (soya)

Número de explotaciones informantes 3 215 338
Superficie 336 841
Producción 424 011

Habas secas

Número de explotaciones informantes 646 036
Superficie 19 938
Producción 24 079

Frijoles «azuki»

Número de explotaciones informantes 2 434 094
Superficie 143 557
Producción 155 796

Frijoles comunes reniformes

Número de explotaciones informantes 231 868
Superficie 101 042
Producción 148 056

Guisantes (arvejas) secos comestibles

Número de explotaciones informantes 353 370
Superficie 12 042
Producción 17 313

Caupíes

Número de explotaciones informantes 745 390
Superficie 16 286
Producción 16 219

Habas, caupíes y frijoles reniformes

Número de explotaciones informantes 1 515 772
Superficie 127 988
Producción 188 354

Patatas (papas)

Número de explotaciones informantes 4 246 360
Superficie⁶ 200 683
Producción 3 258 122

¹ No comprende 7.260 explotaciones institucionales y 254.119 fincas de tipo familiar que explotaban tierras agrícolas que no alcanzaban el límite de superficie a que se ajusta la definición de explotación. - ² Superficie total, excepto las tierras forestales no empleadas para la siega o el pastoreo. - ³ No comprende 17.581 pequeñas explotaciones de tipo familiar con 647 hectáreas de tierras agrícolas. - ⁴ Principalmente propiedad del productor (90 por ciento) o principalmente arrendadas (90 por ciento), respectivamente. - ⁵ No comprende 324.597 hectáreas de tierras de pastos y 226.258 hectáreas de tierras de pastoreo empleadas en común por explotaciones de tipo familiar en las comunas rurales. - ⁶ Cifras no revisadas.

Superficie: en hectáreas
Producción: en toneladas métricas
(salvo indicación en contrario)

JAPON
Explotaciones de tipo familiar
No clasificadas de acuerdo con el tamaño de la explotación

Batatas (camotes)		Astrágalo chino para pienso	
Número de explotaciones informantes	3 896 269	Número de explotaciones informantes	438 361
Superficie	361 780	Superficie	68 895
Producción	6 280 260		
Colocasia (caladío o taro)		Gramíneas para forraje	
Número de explotaciones informantes	2 770 512	Superficie	128 046
Superficie	38 099		
Caña de azúcar		Cultivos forrajeros	
Número de explotaciones informantes	64 076	Número de explotaciones informantes	649 330
Superficie	6 732	Superficie	233 202
Producción	195 319		
Remolacha azucarera		Repollos y pepinillos	
Superficie	39 679	Superficie *	94 844
Producción	994 105		
Algodón		Espinacas	
Número de explotaciones informantes	18 905	Número de explotaciones informantes	1 988 023
Superficie *	416	Superficie	18 754
Producción	269		
Lino		Sandías	
Número de explotaciones informantes	35 181	Número de explotaciones informantes	1 529 112
Superficie	12 141	Superficie	32 572
Producción	34 800		
Cáñamo		Calabazas comunes y amarillas	
Número de explotaciones informantes	14 112	Número de explotaciones informantes	2 312 403
Superficie	2 290	Superficie	26 453
Producción ⁷	1 134		
Yute		Pepinos	
Superficie	375	Número de explotaciones informantes	3 692 617
Producción	681	Superficie	24 380
Ramio		Berenjenas	
Número de explotaciones informantes	3 853	Número de explotaciones informantes	4 050 867
Superficie	1 421	Superficie *	27 773
Producción	1 244		
Cacahuete (mani)		Tomates	
Número de explotaciones informantes	465 784	Número de explotaciones informantes	1 248 097
Superficie	42 739	Superficie	11 943
Producción	93 530		
Sésamo (ajonjolí)		Cebollas	
Número de explotaciones informantes	399 584	Número de explotaciones informantes	1 992 989
Superficie	8 271	Superficie	24 843
Producción	4 860		
Nabina (colza)		Cebollinos ingleses	
Número de explotaciones informantes	1 580 078	Número de explotaciones informantes	2 862 338
Superficie	187 169	Superficie	24 577
Producción	260 555		
Tabaco		Zanahorias	
Número de explotaciones informantes	329 608	Número de explotaciones informantes	2 560 337
Superficie	61 468	Superficie	19 149
Producción	128 536		
Otros cultivos industriales ⁸		Rábanos	
Superficie *	7 354	Número de explotaciones informantes	4 871 752
Producción	94 226	Superficie	99 099
Centeno (no maduro) para forraje		Nabos	
Número de explotaciones informantes	92 964	Número de explotaciones informantes	1 116 547
Superficie *	6 293	Superficie	8 962
Maíz (no maduro) para forraje		Bardana y raíces comestibles de loto	
Número de explotaciones informantes	177 152	Superficie *	20 429
Superficie	49 846		
Soja (no madura) para forraje		Soja (verde)	
Número de explotaciones informantes	52 679	Número de explotaciones informantes	180 223
Superficie	3 879	Superficie	5 572
		Habas (verdes)	
		Número de explotaciones informantes	398 902
		Superficie	10 660
		Frijoles comunes reniformes (verdes)	
		Número de explotaciones informantes	404 962
		Superficie	9 969

* Cifras no revisadas. - ⁷ Tallos secos. - ⁸ Comprende juncos para esteras y shichito-i (*Cyperus malascensis*).

Superficie: en hectáreas
Producción: en toneladas métricas
(salvo indicación en contrario)

JAPON
Explotaciones de tipo familiar
No clasificadas de acuerdo con el tamaño de la explotación

Guisantes (arvejas) (verdes)	
Número de explotaciones informantes	921 528
Superficie	18 951
Maíz (verde)	
Número de explotaciones informantes	707 013
Superficie	25 466
Hortalizas	
Número de explotaciones informantes	5 442 890
Superficie ^a	477 793
Hortalizas en invernáculos	
Número de explotaciones informantes	7 633
Superficie ^a	320
Otros cultivos en invernáculos	
Número de explotaciones informantes	5 872
Superficie ^a	317
Cultivos hortícolas	
Número de explotaciones informantes	19 294
Superficie ^a	883
Otros cultivos ^b	
Número de explotaciones informantes	895 362
Superficie ^a	223 561
Semillas y plantitas para hortalizas	
Número de explotaciones informantes	23 504
Superficie ^a	1 783
Astrágalo chino para abono verde	
Número de explotaciones informantes	417 502
Superficie	140 258
Cultivos permanentes	
Naranjas	
Número de explotaciones informantes	70 180
Superficie de plantaciones compactas	10 124
Superficie de árboles en edad productiva	(7 038)
Superficie de árboles en edad no productiva ^a	(3 096)
Mandarinas	
Número de explotaciones informantes	210 062
Superficie de plantaciones compactas	60 540
Superficie de árboles en edad productiva	(41 731)
Superficie de árboles en edad no productiva	(18 809)
Otros frutos cítricos	
Número de explotaciones informantes	25 416
Superficie de plantaciones compactas	4 792
Superficie de árboles en edad productiva	(3 523)
Superficie de árboles en edad no productiva	(1 269)
Naranjas, mandarinas y otros frutos cítricos	
En plantaciones compactas	
Número de explotaciones informantes ..	269 369
Superficie	75 456
Superficie de árboles en edad productiva	(52 282)
Superficie de árboles en edad no productiva	(23 174)
Número de árboles dispersos	4 453 444
Manzanas	
Número de explotaciones informantes	293 423
En plantaciones compactas	
Número de explotaciones informantes ..	149 571
Superficie	59 989
Superficie de árboles en edad productiva	(48 050)
Superficie de árboles en edad no productiva	(11 939)
Número de árboles dispersos	1 034 203

Peras	
Número de explotaciones informantes	98 575
En plantaciones compactas	
Superficie	18 250
Superficie de árboles en edad productiva	(13 295)
Superficie de árboles en edad no productiva	(4 955)
Número de árboles dispersos	914 440
Nísperos del Japón	
Número de explotaciones informantes	23 415
En plantaciones compactas	
Superficie	3 138
Superficie de árboles en edad productiva	(7 214)
Superficie de árboles en edad no productiva ^a	(424)
Número de árboles dispersos	539 713
Albaricoques japoneses	
Número de explotaciones informantes	72 943
En plantaciones compactas	
Superficie	8 154
Superficie de árboles en edad productiva	(7 679)
Superficie de árboles en edad no productiva ^a	(475)
Número de árboles dispersos	2 075 309
Cerezas	
Número de explotaciones informantes	8 771
En plantaciones compactas	
Superficie	1 046
Superficie de árboles en edad productiva	(819)
Superficie de árboles en edad no productiva ^a	(227)
Número de árboles dispersos	87 940
Melocotones	
Número de explotaciones informantes	130 926
En plantaciones compactas	
Superficie	18 290
Superficie de árboles en edad productiva	(13 917)
Superficie de árboles en edad no productiva ^a	(4 373)
Número de árboles dispersos	1 190 308
Caquis	
En plantaciones compactas	
Superficie	35 016
Superficie de árboles en edad productiva	(31 585)
Superficie de árboles en edad no productiva ^a	(3 431)
Número de árboles dispersos	9 360 856
Castañas	
Número de explotaciones informantes	48 685
En plantaciones compactas	
Superficie	10 383
Superficie de árboles en edad productiva	(8 538)
Superficie de árboles en edad no productiva ^a	(1 845)
Número de árboles dispersos	1 686 687
Vides	
Número de explotaciones informantes	93 807
En plantaciones compactas	
Superficie	15 208
Superficie de vides en edad productiva	(10 561)
Superficie de vides en edad no productiva	(4 647)
Número de vides dispersas	698 731
Té	
Número de explotaciones informantes	301 861
En plantaciones compactas	
Superficie	30 975

^a Cifras no revisadas. - ^b Comprende hortalizas cultivadas para semilla y plantitas, astrágalo chino para abono verde y moreras. Sobre estas últimas se da información por separado en el concepto «Cultivos permanentes».

Superficie: en hectáreas
Producción: en toneladas métricas
(salvo indicación en contrario)

JAPON
Explotaciones de tipo familiar
No clasificadas de acuerdo con el
tamaño de la explotación

Retoños de bambú	
Número de explotaciones informantes	81 442
Superficie	7 798
Morera	
En plantaciones compactas	
Número de explotaciones informantes ..	668 515
Superficie	156 161
Otros cultivos industriales¹⁰	
En plantaciones compactas	
Número de explotaciones informantes ..	64 470
Superficie	9 638
Otros árboles cultivados¹¹	
Superficie	14 071
Cultivos de frutas y nueces en invernáculos	
Número de explotaciones informantes	2 631
Superficie ⁶	177
3 - GANADO Y AVES DE CORRAL	
Caballos	
Número de explotaciones informantes	560 669
Total de caballos	654 883
Caballos menores de 3 años	(86 660)
Caballos de 3 años o más	(568 223)
Ganado vacuno	
Número de explotaciones informantes	2 331 780
Total de reses ¹²	*3 029 414
Reses menores de 2 años	847 085
Machos	*(277 960)
Hembras	(569 125)
Reses de 2 años o más	2 182 329
Machos	*(324 924)
Hembras	*(1 857 405)
Ganado vacuno clasificado por uso o finalidad	
Reses para la producción de leche	
Número de explotaciones informantes	393 895
Número de reses ¹³	746 629
Ganado vacuno de tiro y de carne	
Número de explotaciones informantes	2 039 918
Número de reses de tiro y de carne	2 282 785
Ganado ovino	
Número de explotaciones informantes	527 436
Total de ovinos	715 162
Corderos menores de 1 año	(66 263)
Corderos de 1 año o más	(648 899)
Ganado caprino	
Número de explotaciones informantes	492 478
Total de cabras	532 515
Cabras menores de 1 año	(81 544)
Cabras de 1 año o más	(450 971)
Ganado porcino	
Número de explotaciones informantes	732 604
Total de cerdos	1 322 031
Cerdos menores de 6 meses	(831 105)
Cerdos de 6 meses o más	(490 926)
Cerdas de cría	283 108
Verracos reproductores	55 140
Otros cerdos	152 678
Pollos	
Número de explotaciones informantes	3 275 631
Total de pollos	46 844 706
Pollos menores de 6 meses	(8 357 291)
Pollos de 6 meses o más	(38 487 415)

Patos	
Número de explotaciones informantes	6 289
Número de patos	92 218
Gansos	
Número de explotaciones informantes	1 869
Número de gansos	3 798
Pavos	
Número de explotaciones informantes	2 040
Número de pavos	6 429
Conejos	
Número de explotaciones informantes	261 060
Número de conejos	735 725
Abejas	
Número de explotaciones informantes	11 015
Número de colonias	53 952
Gusanos de seda	
Número de explotaciones informantes	615 565
Cantidad de huevos puestos en incubación (kg)	44 377
Cantidad de capullos frescos producidos (toneladas métricas)	110 285
Zorros	
Número de explotaciones informantes	24
Número de zorros	136
Visones	
Número de explotaciones informantes	91
Número de visones	3 718

4 - PERSONAL OCUPADO EN LA AGRICULTURA

Personas empleadas en trabajos agrícolas en la explotación	
Número de productores y miembros de sus hogares censales (total)	17 655 713
Varones de 16 años o más	8 508 313
Dedicados por completo a la agricultura	(4 886 945)
Dedicados principalmente a la agricultura	(1 108 693)
Dedicados principalmente a actividades no agrícolas	(2 512 675)
Hembras de 16 años o más	9 147 400
Dedicadas por completo a la agricultura	(8 209 054)
Dedicadas principalmente a la agricultura	(337 772)
Dedicadas principalmente a actividades no agrícolas	(600 574)
Personas que trabajan en la explotación remuneradas	
Trabajadores permanentes	
Número de explotaciones informantes ..	114 376
Número de trabajadores	156 889
Varones	(82 068)
Hembras	(74 821)
Trabajadores estacionales	
Número de explotaciones informantes ..	102 441
Número de trabajadores	207 195
Varones	(85 080)
Hembras	(122 115)
Días-hombre trabajados en la explotación durante el último año	
Por trabajadores estacionales	
Número de explotaciones informantes ..	102 441
Número de días-hombre trabajados ..	12 280 370
Por jornaleros	
Número de explotaciones informantes ..	2 718 068
Número de días-hombre trabajados ..	80 230 110

⁶ Cifras no revisadas. - ¹⁰ Comprende moreras de papel, arbusto del papel japonés, sauces chinos, etc. - ¹¹ Comprende morera de papel y arbusto del papel japonés. - ¹² Existe una pequeña discrepancia entre la suma del número de cabezas y las cifras indicadas en el informe nacional sobre total de reses, machos y hembras, de ganado vacuno. Cuando se presentan tales discrepancias, las cifras correspondientes van marcadas con un asterisco. - ¹³ Cifra indicada en el informe nacional: 749.310.

Superficie: en hectáreas
Producción: en toneladas métricas
(salvo indicación en contrario)

JAPON
Explotaciones de tipo familiar
No clasificadas de acuerdo con el
tamaño de la explotación

Por personas que intercambian trabajos agrícolas	
Número de explotaciones informantes ..	1 696 790
Número de días-hombre trabajados ..	18 635 012
Por personal auxiliar no remunerado	
Número de explotaciones informantes ..	1 254 368
Número de días-hombre trabajados ..	11 068 156

5 - POBLACION DE LAS EXPLOTACIONES AGRICOLAS

Total de personas	34 545 917
Productores y miembros de sus hogares censales	34 410 568
Varones	(16 792 341)
Hembras	(17 618 227)
Empleados residentes en la explotación ...	135 349
En trabajos agrícolas	(100 907)
En trabajos ajenos a la agricultura	(34 442)

6 - FUERZA MOTRIZ Y MAQUINARIA AGRICOLA Y MEDIOS GENERALES DE TRANSPORTE

Empleo de energía en las explotaciones agrícolas

Número de explotaciones que han declarado emplear:

Energía mecánica	1 708 658
Energía animal	288 685
Energía animal y mecánica	3 645 214
Energía humana solamente	413 977

Clase de energía empleada

Número de explotaciones que han declarado emplear:

Motores de gasolina	3 896 018
Tractores y cultivadores de motor	2 112 804
Espolvoreadores y pulverizadores de motor	2 169 143
Trilladoras (de motor)	5 018 801

Material agrícola que se indica propiedad del productor (número)¹⁴

Motores eléctricos	1 070 336
Motores de gasolina	1 659 559
Tractores	9 259
Cultivadores de motor	514 582
Pulverizadores de motor	232 121
Espolvoreadores de motor	73 351
Trilladoras	2 459 308
Triciclos a motor y camiones	102 921

Número de explotaciones que han declarado emplear el material que se indica clasificado por categoría de propiedad

Motores eléctricos

Número de explotaciones que han declarado emplear equipo:

Propiedad exclusiva del productor	838 106
Propiedad comunal y facilitados por una cooperativa	246 594
Propiedad del productor y otras personas	339 082
Facilitados por terceros ¹⁵	398 269

Motores de gasolina

Número de explotaciones que han declarado emplear equipo:

Propiedad exclusiva del productor	1 506 379
Propiedad comunal y facilitados por una cooperativa	184 137
Propiedad del productor y otras personas	439 544
Facilitados por terceros ¹⁵	1 765 958

Tractores y cultivadores de motor

Número de explotaciones que han declarado emplear equipo:

Propiedad exclusiva del productor	437 635
Propiedad comunal y facilitados por una cooperativa	54 577
Propiedad del productor y otras personas	183 531
Facilitados por terceros ¹⁵	1 437 061

Pulverizadores y espolvoreadores de motor

Número de explotaciones que han declarado emplear equipo:

Propiedad exclusiva del productor	210 407
Propiedad comunal y facilitados por una cooperativa	1 401 267
Propiedad del productor y otras personas	277 650
Facilitados por terceros ¹⁵	279 819

Trilladoras

Número de explotaciones que han declarado emplear equipo:

Propiedad exclusiva del productor	2 203 254
Propiedad comunal y facilitadas por una cooperativa	160 602
Propiedad del productor y otras personas	657 462
Facilitadas por terceros ¹⁵	1 997 483

7 - RIEGO Y AVENAMIENTO

Tierra realmente regada

Superficie	3 368 599
------------------	-----------

8 - ABONOS Y ENMIENDAS

Aplicación de fertilizantes inorgánicos

Número de explotaciones informantes

Fertilizantes nitrogenados	5 848 884
Cantidad aplicada (toneladas métricas)	1 588 199
Fertilizantes fosfatados	
Cantidad aplicada (toneladas métricas) ..	1 207 085
Fertilizantes potásicos	
Cantidad aplicada (toneladas métricas)	497 663
Fertilizantes mezclados	
Cantidad aplicada (toneladas métricas) ...	807 161
Otros fertilizantes	
Cantidad aplicada (toneladas métricas) ...	1 466 978

¹⁴ Comprende también material propiedad del productor y otros. - ¹⁵ Comprende también el material arrendado y alquilado.

Superficie: en hectáreas
Producción: en toneladas métricas
(salvo indicación en contrario)

CLASIFICACION POR TAMAÑOS CON ARREGLO A LA

	Explotaciones de todos los tamaños	Menores de 0,30 ha	De 0,30 a menos de 0,50 ha	De 0,50 a menos de 0,99 ha	De 0,99 a menos de 1,49 ha	De 1,49 a menos de 1,98 ha
		De menos de 0,3 cho	De 0,3 a menos de 0,5 cho	De 0,5 a menos de 1,0 cho	De 1,0 a menos de 1,5 cho	De 1,5 a menos de 2,0 cho
0 - PRODUCTOR, UNIDAD DE EXPLOTACION Y REGIMEN DE TENENCIA						
Número y superficie agrícola de las explotaciones ²						
Número	6 056 534	1 117 758	946 533	1 847 404	1 076 276	510 603
Distribución porcentual	100,0	18,5	15,6	30,5	17,8	8,4
Superficie agrícola ¹	7 141 941	243 444	429 819	1 511 116	1 456 805	958 715
Distribución porcentual	100,0	3,4	6,0	21,2	20,4	13,4
Fragmentación de las tierras cultivadas						
Número de explotaciones informantes	5 957 555	1 068 160	931 560	1 831 920	1 075 876	505 500
Número de parcelas en las explotaciones informantes	30 986 260	2 604 480	3 512 880	10 132 320	7 542 360	3 832 560
Promedio de parcelas por explotación	5,2	2,4	3,8	5,5	7,0	7,6
Número y superficie agrícola de las explotaciones, según el régimen de tenencia ³						
Explotadas con arreglo a una sola forma de tenencia						
Propiedad del productor o que éste posee a modo de propietario ⁴						
Número	4 552 382	797 807	667 626	1 323 391	827 847	426 916
Superficie	5 848 603	179 026	305 194	1 085 698	1 124 825	802 973
Tomadas en arrendamiento ⁴						
Número	177 989	124 412	30 206	16 707	2 400	1 443
Superficie	64 277	23 422	13 241	12 314	3 422	2 698
Explotadas con arreglo a más de una forma de tenencia						
Número	1 308 582	178 319	248 460	507 186	246 029	82 244
Superficie	1 228 414	40 500	111 300	413 037	328 558	153 044
Superficie agrícola de las explotaciones, según el régimen de tenencia						
Propiedad del productor o que éste posee a modo de propietario						
	6 676 273	203 170	366 548	1 371 779	1 362 848	906 911
Tomadas en arrendamiento o sujetas a otras formas de tenencia						
	465 668	40 274	63 271	139 337	93 957	51 804
1 - APROVECHAMIENTO DE LA TIERRA						
Aprovechamiento de la tierra agrícola en las explotaciones						
Tierras de labranza						
Número de explotaciones informantes	6 000 003	1 089 924	935 194	1 841 402	1 067 355	509 581
Superficie	5 679 418	197 555	366 252	1 291 770	1 228 303	804 266
Tierras de cultivos permanentes						
Número de explotaciones informantes	1 526 635	97 560	160 121	556 350	395 793	175 553
Superficie	366 822	8 070	19 781	104 843	112 906	64 131
Pastos						
Número de explotaciones informantes	539 233	11 720	27 156	122 341	113 579	76 957
Superficie ⁵	401 274	4 798	6 998	20 742	30 893	28 717
Tierras forestales empleadas para la siega o el pastoreo						
Número de explotaciones informantes	306 309	9 888	15 560	68 669	72 542	50 189
Superficie	231 888	766	1 628	11 279	19 881	20 590
Toda otra clase de tierras						
Número de explotaciones informantes	6 056 534	1 104 880	933 824	1 846 621	1 092 777	519 273
Superficie	462 539	32 255	35 160	82 482	64 822	41 011
2 - CULTIVOS - SUPERFICIE						
Cultivos en tierras de labranza						
Trigo						
Número de explotaciones informantes	3 578 016	415 784	508 339	1 229 725	772 478	360 288
Superficie	597 050	30 842	67 256	83 598	200 138	103 367

¹ Superficie total, excepto las tierras forestales no empleadas para la siega o el pastoreo. - ² No comprende 7.260 explotaciones institucionales y 254.119 fincas de tipo familiar que explotaban tierras agrícolas que no alcanzaban el límite de superficie a que se ajusta la definición de explotación. - ³ No comprende 17.581 pequeñas explotaciones de tipo familiar con 647 hectáreas de tierras agrícolas. - ⁴ Principalmente propiedad del productor (90 por ciento) o principalmente arrendadas (90 por ciento), respectivamente. - ⁵ No comprende 324.597 hectáreas de tierras de pastos y 226.258 hectáreas de tierras de pastoreo empleadas en común por explotaciones de tipo familiar en las comunas rurales.

JAPON
Explotaciones de tipo familiar
Clasificadas de acuerdo con el tamaño de la explotación

SUPERFICIE AGRICOLA ¹ DE LA EXPLOTACION

De 1,98 a menos de 2,48 ha	De 2,48 a menos de 2,98 ha	De 2,98 a menos de 3,97 ha	De 3,97 a menos de 4,96 ha	De 4,96 a menos de 9,92 ha	De 9,92 a menos de 19,83 ha	De 19,83 ha o más	
De 2,0 a menos de 2,5 cho	De 2,5 a menos de 3,0 cho	De 3,0 a menos de 4,0 cho	De 4,0 a menos de 5,0 cho	De 5,0 a menos de 10,0 cho	De 10,0 a menos de 20,0 cho	De 20,0 cho o más	
							0 - PRODUCTOR, UNIDAD DE EXPLOTACION Y REGIMEN DE TENENCIA
							Número y superficie agrícola de las explotaciones ²
222 904	102 719	89 132	39 341	67 659	29 645	6 560	Número
3,7	1,7	1,5	0,6	1,1	0,5	0,1	Distribución porcentual
552 650	310 150	336 292	198 145	505 212	427 609	211 984	Superficie agrícola ¹
7,7	4,3	4,7	2,8	7,1	6,0	3,0	Distribución porcentual
							Fragmentación de las tierras cultivadas
217 280	102 639	85 880	37 720	65 920	28 700	6 400	Número de explotaciones informantes
1 666 680	703 440	503 100	156 520	221 000	92 440	18 480	Número de parcelas en las explotaciones informantes
7,7	6,9	5,9	4,1	3,4	3,2	2,9	Promedio de parcelas por explotación
							Número y superficie agrícola de las explotaciones, según el régimen de tenencia ³
							Explotadas con arreglo a una sola forma de tenencia
							Propiedad del productor o que éste posee a modo de propietario ⁴
198 453	93 338	82 235	37 069	63 487	28 000	6 213	Número
494 037	282 512	311 063	186 794	473 275	404 418	198 788	Superficie
							Tomadas en arrendamiento ¹
774	1 099	578	145	143	82	—	Número
1 933	3 168	2 112	709	1 127	131	—	Superficie
							Explotadas con arreglo a más de una forma de tenencia
23 677	8 282	6 319	2 127	4 029	1 563	347	Número
56 680	24 470	23 117	10 642	30 810	23 060	13 196	Superficie
							Superficie agrícola de las explotaciones, según el régimen de tenencia
							Propiedad del productor o que éste posee a modo de propietario
531 666	296 672	323 336	191 298	491 260	421 647	209 138	Tomadas en arrendamiento o sujetas a otras formas de tenencia
20 984	13 478	12 956	6 847	13 952	5 962	2 846	
							1 - APROVECHAMIENTO DE LA TIERRA
							Aprovechamiento de la tierra agrícola en las explotaciones
							Tierras de labranza
222 904	102 523	88 079	39 341	67 639	29 542	6 519	Número de explotaciones informantes
451 396	246 328	256 524	147 139	358 778	260 502	70 605	Superficie
							Tierras de cultivos permanentes
76 421	30 773	21 161	5 762	6 156	802	183	Número de explotaciones informantes
29 421	12 464	8 781	2 776	3 310	288	51	Superficie
							Pastos
47 273	27 221	32 065	17 285	37 163	21 339	5 134	Número de explotaciones informantes
28 539	20 147	35 286	23 310	66 897	82 516	52 431	Superficie ³
							Tierras forestales empleadas para la siega o el pastoreo
28 856	15 190	14 683	6 588	11 167	9 025	3 952	Número de explotaciones informantes
18 020	14 243	16 635	11 055	25 666	31 306	60 819	Superficie
							Toda otra clase de tierras
231 803	101 306	89 132	34 612	67 025	28 802	6 479	Número de explotaciones informantes
25 274	16 968	19 066	13 865	50 561	52 997	28 078	Superficie
							2 - CULTIVOS - SUPERFICIE
							Cultivos en tierras de labranza
							Trigo
144 339	57 760	23 212	19 206	31 396	13 757	1 732	Número de explotaciones informantes
51 594	27 016	14 341	4 307	9 489	4 610	492	Superficie

Superficie: en hectáreas
Producción: en toneladas métricas
(salvo indicación en contrario)

CLASIFICACION POR TAMAÑOS CON ARREGLO A LA

	Explotaciones de todos los tamaños	Menores de 0,30 ha	De 0,30 a menos de 0,50 ha	De 0,50 a menos de 0,99 ha	De 0,99 a menos de 1,49 ha	De 1,49 a menos de 1,98 ha
		De menos de 0,3 cho	De 0,3 a menos de 0,5 cho	De 0,5 a menos de 1,0 cho	De 1,0 a menos de 1,5 cho	De 1,5 a menos de 2,0 cho
Arroz						
Número de explotaciones informantes	5 363 668	706 774	845 403	1 769 652	1 059 238	501 545
Superficie	3 257 722	97 230	227 288	839 273	815 941	567 410
Maíz						
Número de explotaciones informantes	490 367	31 377	39 856	114 729	100 592	66 882
Superficie ⁶	40 701	575	1 028	13 254	4 589	3 403
Cebada						
Número de explotaciones informantes	3 900 261	525 684	564 759	1 327 997	808 175	372 539
Superficie	887 410	48 653	80 459	256 784	255 072	127 725
Avena						
Número de explotaciones informantes	204 283	610	3 016	15 966	21 833	17 791
Superficie ⁶	77 779	32	187	1 059	2 095	2 354
Soja (soya)						
Número de explotaciones informantes	3 215 338	323 022	416 996	1 082 892	667 434	342 305
Superficie	336 841	10 807	17 122	63 750	59 821	42 454
Frijoles «azuki»						
Número de explotaciones informantes	2 434 094	225 857	282 271	771 147	539 912	278 668
Superficie	143 557	4 889	6 991	21 813	19 681	13 969
Habas, caupíes y frijoles reniformes						
Número de explotaciones informantes	1 515 772	176 282	180 453	478 868	312 706	167 108
Superficie	127 988	4 265	4 465	13 252	9 848	5 648
Patatas (papas)						
Número de explotaciones informantes	4 246 360	576 580	600 223	1 359 894	843 898	396 718
Superficie ⁶	200 683	12 873	15 843	40 313	38 273	19 042
Batatas (camotes)						
Número de explotaciones informantes	3 896 269	610 163	585 748	1 326 088	805 688	353 779
Superficie	361 780	25 475	27 922	80 074	151 262	44 707
Nabina o colza						
Número de explotaciones informantes	1 580 078	103 225	171 120	512 200	391 682	206 844
Superficie	187 169	4 632	10 320	41 926	49 844	33 328
Tabaco						
Número de explotaciones informantes	329 608	5 494	16 767	116 016	97 779	55 298
Superficie	61 468	602	2 218	19 389	19 347	11 435
Cultivos forrajeros						
Número de explotaciones informantes	649 330	7 379	19 827	139 775	157 101	95 370
Superficie	233 202	476	1 118	12 501	18 438	15 562
Hortalizas						
Número de explotaciones informantes	5 442 890	843 539	815 485	1 725 394	1 019 003	497 396
Superficie ⁶	477 793	31 746	42 220	137 483	117 983	67 421
Cultivos horticolas						
Número de explotaciones informantes	19 294	2 353	2 451	6 602	4 861	2 139
Superficie ⁶	883	73	193	313	147	116
Otros cultivos ⁷						
Número de explotaciones informantes	895 362	57 359	94 390	331 455	242 250	101 060
Superficie ⁶	223 561	5 239	14 048	58 335	65 869	43 006

¹ Superficie total, excepto las tierras forestales no empleadas para la siega o el pastoreo. - ⁶ Cifras no revisadas. - ⁷ Comprenden hortalizas cultivadas para semilla y plantitas, astrágalo chino para abono verde y moreras. Sobre estas últimas se da información por separado en el concepto « Cultivos permanentes ».

JAPON
Explotaciones de tipo familiar
Clasificadas de acuerdo con el tamaño de la explotación

SUPERFICIE AGRICOLA ¹ DE LA EXPLOTACION

De 1,98 a menos de 2,48 ha	De 2,48 a menos de 2,98 ha	De 2,98 a menos de 3,97 ha	De 3,97 a menos de 4,96 ha	De 4,96 a menos de 9,92 ha	De 9,92 a menos de 19,83 ha	De 19,83 ha o más	
De 2,0 a menos de 2,5 cho	De 2,5 a menos de 3,0 cho	De 3,0 a menos de 4,0 cho	De 4,0 a menos de 5,0 cho	De 5,0 a menos de 10,0 cho	De 10,0 a menos de 20,0 cho	De 20,0 cho o más	
218 150 279 085	100 194 150 251	80 888 141 924	38 205 69 821	35 486 59 338	7 400 9 418	733 743	Arroz Número de explotaciones informantes Superficie
36 149 2 645	20 020 1 949	23 752 2 898	14 253 2 186	29 048 5 692	11 651 2 226	2 058 256	Maíz Número de explotaciones informantes Superficie ⁶
143 997 57 363	56 913 21 971	39 135 14 122	15 220 4 718	26 037 9 635	16 056 8 561	3 749 2 347	Cebada Número de explotaciones informantes Superficie
11 942 2 269	12 815 2 412	20 218 6 011	21 952 9 379	45 938 27 216	26 294 19 647	5 908 5 118	Avena Número de explotaciones informantes Superficie ⁶
155 871 24 226	71 971 14 926	60 480 17 449	28 423 10 152	49 026 32 985	13 231 35 764	3 687 7 385	Soja (soya) Número de explotaciones informantes Superficie
127 380 8 304	61 632 5 684	60 218 8 212	27 036 8 134	47 492 25 340	10 050 17 447	2 431 3 093	Frijoles « azuki » Número de explotaciones informantes Superficie
74 831 3 072	34 030 2 269	29 470 3 951	14 291 4 811	31 273 32 105	12 447 34 414	4 013 9 888	Habas, caupíes y frijoles reniformes Número de explotaciones informantes Superficie
180 915 9 831	85 550 5 861	74 505 6 882	34 531 8 722	59 478 24 251	27 589 14 349	6 479 4 443	Patatas (papas) Número de explotaciones informantes Superficie ⁶
119 305 18 878	47 934 7 966	32 553 4 193	8 777 757	5 721 480	493 64	20 2	Batatas (camotes) Número de explotaciones informantes Superficie
89 912 15 831	43 815 8 323	31 390 8 139	12 143 4 838	13 295 6 539	3 474 2 455	978 994	Nabina o colza Número de explotaciones informantes Superficie
21 113 4 608	8 674 1 893	5 080 1 257	1 301 258	1 984 428	82 27	20 6	Tabaco Número de explotaciones informantes Superficie
50 229 11 024	31 032 8 800	40 684 12 791	28 086 14 033	47 101 48 873	27 210 63 281	5 536 26 305	Cultivos forrajeros Número de explotaciones informantes Superficie
217 975 33 227	101 579 15 734	87 621 12 160	40 246 5 788	60 194 8 972	28 163 4 065	6 295 994	Hortalizas Número de explotaciones informantes Superficie ⁶
567 27	157 5	— —	103 6	20 1	21 1	20 1	Cultivos horticolas Número de explotaciones informantes Superficie ⁶
38 752 20 414	11 839 8 677	10 780 5 007	2 933 852	3 722 1 608	761 499	61 7	Otros cultivos ⁷ Número de explotaciones informantes Superficie ⁶

Superficie: en hectáreas
Producción: en toneladas métricas
(salvo indicación en contrario)

CLASIFICACION POR TAMAÑOS CON ARREGLO A LA

	Explotaciones de todos los tamaños	Menores de 0,30 ha	De 0,30 a menos de 0,50 ha	De 0,50 a menos de 0,99 ha	De 0,99 a menos de 1,49 ha	De 1,49 a menos de 1,98 ha
		De menos de 0,3 cho	De 0,3 a menos de 0,5 cho	De 0,5 a menos de 1,0 cho	De 1,0 a menos de 1,5 cho	De 1,5 a menos de 2,0 cho
Cultivos permanentes						
Naranjas, mandarinas y otros frutos cítricos						
En plantaciones compactas						
Número de explotaciones informantes	269 369	33 694	36 066	108 881	61 273	21 157
Superficie	75 456	3 564	5 752	25 664	22 188	11 334
Superficie de árboles en edad productiva	(52 282)	(2 310)	(3 901)	(17 566)	(15 430)	(7 941)
Superficie de árboles en edad no productiva	(23 174)	(1 254)	(1 851)	(8 098)	(6 758)	(3 393)
Número de árboles dispersos	4 453 444	250 629	479 961	1 381 862	1 302 941	558 388
Manzanas						
Número de explotaciones informantes	293 423	12 452	22 074	74 069	74 303	43 096
En plantaciones compactas						
Número de explotaciones informantes	149 571	4 273	10 735	41 176	36 741	19 935
Superficie	59 989	755	2 048	11 034	13 976	11 751
Superficie de árboles en edad productiva	(48 050)	(565)	(1 613)	(8 483)	(11 372)	(9 446)
Superficie de árboles en edad no productiva	(11 939)	(190)	(435)	(2 551)	(2 604)	(2 305)
Número de árboles dispersos	1 034 203	21 936	36 684	163 998	304 848	160 548
Té						
En plantaciones compactas						
Número de explotaciones informantes	301 861	20 503	35 205	105 780	82 450	33 279
Superficie	30 975	829	1 991	10 079	9 839	4 718
Moreras						
En plantaciones compactas						
Número de explotaciones informantes	668 515	19 084	56 539	244 338	196 833	87 867
Superficie	156 161	1 521	6 515	44 818	53 223	29 732
Otros cultivos industriales *						
En plantaciones compactas						
Número de explotaciones informantes	64 470	4 084	6 190	22 052	17 855	7 132
Superficie	9 638	335	579	2 175	3 213	1 643
3 - GANADO Y AVES DE CORRAL						
Caballos						
Número de explotaciones informantes	560 669	4 151	10 977	72 268	111 478	95 108
Total de caballos	654 883	4 320	11 520	83 240	128 366	104 540
Caballos menores de 3 años	(86 660)	(455)	(1 274)	(5 203)	(5 326)	(4 830)
Caballos de 3 años o más	(568 223)	(3 865)	(10 246)	(78 037)	(123 040)	(99 710)
Ganado vacuno						
Número de explotaciones informantes	2 331 780	47 733	129 826	843 451	684 360	318 886
Total de reses ⁹	*3 029 414	65 803	182 742	967 472	*833 135	*418 524
Reses menores de 2 años	847 085	22 901	70 672	305 385	205 947	95 304
Machos	*(277 960)	(8 618)	(30 936)	(114 305)	*(71 489)	(29 504)
Hembras	(569 125)	(14 283)	(39 736)	(191 080)	(134 458)	(65 800)
Reses de 2 años o más	2 182 329	42 902	112 070	662 087	627 188	323 220
Machos	*(324 924)	(3 226)	(19 743)	(105 271)	*(109 089)	(52 258)
Hembras	*(1 857 405)	(39 676)	(92 327)	*(556 816)	(518 099)	*(270 962)
Ganado vacuno clasificado por uso o finalidad						
Reses para la producción de leche						
Número de explotaciones informantes	393 895	8 051	18 788	112 800	105 560	50 028
Número de reses	¹⁰ 746 629	19 046	26 473	157 086	¹¹ 162 310	¹² 95 536
Ganado vacuno de tiro y de carne						
Número de explotaciones informantes	2 039 918	41 763	113 178	736 205	605 245	295 023
Número de reses de tiro y de carne	2 282 785	46 757	156 269	810 386	670 825	322 988
Ganado ovino						
Número de explotaciones informantes	527 436	26 081	45 836	120 062	101 699	68 768
Total de ovinos	715 162	31 148	56 382	153 268	129 831	93 701
Corderos menores de 1 año	(66 263)	(4 413)	(6 680)	(15 438)	(12 412)	(8 102)
Corderos de 1 año o más	(648 899)	(26 735)	(49 702)	(137 830)	(117 419)	(85 599)

¹ Superficie total, excepto las tierras forestales no empleadas para la siega o el pastoreo. - * Comprende morera de papel, arbusto del papel japonés, sauce chino, etc. - ⁹ Existe una pequeña discrepancia entre las sumas del número de cabezas en cada grupo de tamaños y las cifras indicadas en el informe nacional sobre total de vacunos, machos y hembras. Cuando se presentan estas discrepancias, las cifras correspondientes van marcadas con un asterisco. - ¹⁰ Cifra indicada en el informe nacional: 749.310. - ¹¹ Cifra indicada en el informe nacional: 162.991. - ¹² Cifra indicada en el informe nacional: 97.536.

JAPON
Explotaciones de tipo familiar
Clasificadas de acuerdo con el tamaño de la explotación

SUPERFICIE AGRICOLA ¹ DE LA EXPLOTACION

De 1,98 a menos de 2,48 ha	De 2,48 a menos de 2,98 ha	De 2,98 a menos de 3,97 ha	De 3,97 a menos de 4,96 ha	De 4,96 a menos de 9,92 ha	De 9,92 a menos de 19,83 ha	De 19,83 ha o más	
De 2,0 a menos de 2,5 cho	De 2,5 a menos de 3,0 cho	De 3,0 a menos de 4,0 cho	De 4,0 a menos de 5,0 cho	De 5,0 a menos de 10,0 cho	De 10,0 a menos de 20,0 cho	De 20,0 cho o más	
							Cultivos permanentes
							Naranjas, mandarinas y otros frutos cítricos
							En plantaciones compactas
5 625	1 806	640	145	82	—	—	Número de explotaciones informantes
3 958	2 054	649	171	122	—	—	Superficie
(2 912)	(1 563)	(462)	(136)	(61)	(—)	(—)	Superficie de árboles en edad productiva
(1 046)	(491)	(187)	(35)	(61)	(—)	(—)	Superficie de árboles en edad no productiva
402 686	36 974	37 875	1 064	1 064	—	—	Número de árboles dispersos
							Manzanas
							Número de explotaciones informantes
28 204	14 483	13 258	4 832	5 277	1 110	265	En plantaciones compactas
							Número de explotaciones informantes
13 287	7 221	6 547	6 505	2 741	329	81	Superficie
7 336	4 448	4 230	2 009	2 160	200	42	Superficie de árboles en edad productiva
(5 809)	(3 636)	(3 494)	(1 748)	(1 722)	(129)	(33)	Superficie de árboles en edad no productiva
(1 527)	(812)	(736)	(261)	(438)	(71)	(9)	Número de árboles dispersos
104 735	116 504	53 932	17 191	49 300	3 948	579	
							Té
							En plantaciones compactas
14 749	4 973	3 108	975	757	41	41	Número de explotaciones informantes
1 926	860	436	196	97	1	3	Superficie
							Moreras
							En plantaciones compactas
37 790	13 384	8 786	1 914	1 754	226	—	Número de explotaciones informantes
12 747	4 036	2 651	431	444	43	—	Superficie
							Otros cultivos industriales *
							En plantaciones compactas
3 846	1 788	1 153	186	164	—	20	Número de explotaciones informantes
703	362	337	112	177	—	2	Superficie
							3 - GANADO Y AVES DE CORRAL
							Caballos
							Número de explotaciones informantes
68 661	50 379	47 015	25 732	41 303	27 322	6 275	Total de caballos
81 680	58 480	50 257	30 640	53 063	36 517	12 260	Caballos menores de 3 años
(3 953)	(2 050)	(8 100)	(6 300)	(22 966)	(19 647)	(6 556)	Caballos de 3 años o más
(77 727)	(56 430)	(42 157)	(24 340)	(30 097)	(16 870)	(5 704)	
							Ganado vacuno
							Número de explotaciones informantes
135 045	55 775	44 091	21 139	30 252	15 803	5 419	Total de reses *
177 949	87 538	76 584	35 098	88 667	65 278	30 624	Reses menores de 2 años
42 260	21 848	19 717	8 822	26 716	18 525	8 988	Machos
(10 861)	(5 349)	(3 561)	(942)	(1 167)	*(796)	(432)	Hembras
(31 399)	(16 499)	(16 156)	(7 880)	(25 549)	(17 729)	(8 556)	Reses de 2 años o más
135 689	65 690	56 867	26 276	61 951	46 753	21 636	Machos
(19 126)	(7 398)	(5 189)	(1 639)	(1 739)	(185)	(61)	Hembras
(116 563)	(58 292)	(51 678)	(24 637)	(60 212)	(46 568)	(21 575)	
							Ganado vacuno clasificado por uso o finalidad
							Reses para la producción de leche
21 345	13 500	14 036	8 018	22 101	14 310	5 358	Número de explotaciones informantes
43 686	27 084	28 955	19 203	74 512	62 522	30 216	Número de reses
							Ganado vacuno de tiro y de carne
							Número de explotaciones informantes
129 581	57 060	39 936	10 210	9 451	1 972	294	Número de reses de tiro y de carne
134 263	60 454	47 629	15 895	14 155	2 756	408	
							Ganado ovino
							Número de explotaciones informantes
43 913	24 316	28 290	16 890	32 184	16 056	3 341	Total de ovinos
58 993	33 746	39 719	25 340	55 620	30 446	6 968	Corderos menores de 1 año
(4 419)	(3 789)	(2 358)	(1 842)	(4 060)	(2 220)	(530)	Corderos de 1 año o más
(54 574)	(29 957)	(37 361)	(23 498)	(51 560)	(28 226)	(6 438)	

Superficie: en hectáreas
Producción: en toneladas métricas
(salvo indicación en contrario)

CLASIFICACION POR TAMAÑOS CON ARREGLO A LA

	Explotaciones de todos los tamaños	Menores de 0,30 ha	De 0,30 a menos de 0,50 ha	De 0,50 a menos de 0,99 ha	De 0,99 a menos de 1,49 ha	De 1,49 a menos de 1,98 ha
		De menos de 0,3 cho	De 0,3 a menos de 0,5 cho	De 0,5 a menos de 1,0 cho	De 1,0 a menos de 1,5 cho	De 1,5 a menos de 2,0 cho
Ganado caprino						
Número de explotaciones informantes	492 478	48 933	63 318	157 514	102 410	59 983
Total de cabras	532 515	55 571	69 889	167 837	109 591	64 367
Cabras menores de 1 año	(81 544)	(9 897)	(10 979)	(25 370)	(16 850)	(10 760)
Cabras de 1 año o más	(450 971)	(45 674)	(58 910)	(142 467)	(92 741)	(53 607)
Ganado porcino						
Número de explotaciones informantes	732 604	82 577	95 972	220 961	150 263	86 817
Total de cerdos	1 322 031	144 916	161 191	378 378	280 385	170 353
Cerdos menores de 6 meses	831 105	82 675	108 118	250 197	178 838	103 545
Cerdos de 6 meses o más	490 926	62 241	53 073	128 181	101 547	66 808
Cerdas de cría	(283 108)	(33 706)	(25 572)	(72 982)	(63 597)	(41 479)
Verracos reproductores	(55 140)	(8 252)	(8 266)	(16 482)	(9 631)	(5 548)
Otros cerdos	(152 678)	(20 283)	(19 235)	(38 717)	(28 319)	(19 781)
Pollos						
Número de explotaciones informantes	3 275 631	347 945	415 275	1 035 109	610 594	361 167
Total de pollos	46 844 706	8 378 597	5 302 250	13 010 823	9 548 094	4 867 891
Pollos menores de 6 meses	(8 357 291)	(3 386 697)	(1 283 217)	(1 610 189)	(1 132 431)	(555 814)
Pollos de 6 meses o más	(38 487 415)	(4 991 900)	(4 019 033)	(11 400 634)	(8 415 663)	(4 312 077)
Conejos						
Número de explotaciones informantes	261 060	31 218	37 747	82 956	59 580	28 008
Número de conejos	735 725	83 294	110 603	238 440	162 731	85 735
Abejas						
Número de explotaciones informantes	11 015	1 047	919	2 915	1 947	1 678
Número de colonias	53 952	10 886	2 662	11 786	10 393	7 439
Gusanos de seda						
Número de explotaciones informantes	615 565	10 723	45 790	223 857	187 363	88 658
Cantidad de huevos puestos en incubación (kg)	44 377	323	1 797	14 452	14 405	8 334
4 - PERSONAL OCUPADO EN LA AGRICULTURA						
Personas empleadas en trabajos agrícolas en la explotación						
Número de productores y miembros de sus hogares censales (total)	17 655 713	2 359 813	2 408 979	5 427 995	3 578 477	1 839 817
Varones de 16 años o más	8 508 313	1 082 527	1 107 483	2 649 470	1 756 748	903 492
Dedicados por completo a la agricultura	(4 886 945)	(235 463)	(366 765)	(1 462 474)	(1 269 501)	(732 698)
Dedicados principalmente a la agricultura	(1 108 693)	(65 083)	(139 601)	(431 258)	(248 123)	(99 943)
Dedicados principalmente a actividades no agrícolas	(2 512 675)	(781 981)	(601 117)	(755 738)	(239 124)	(70 851)
Hembras de 16 años o más	9 147 400	1 277 286	1 301 496	2 778 525	1 821 729	936 325
Dedicadas por completo a la agricultura	(8 209 054)	(1 000 762)	(1 090 571)	(2 495 425)	(1 722 709)	(899 684)
Dedicadas principalmente a la agricultura	(337 772)	(55 741)	(65 325)	(119 996)	(52 030)	(23 535)
Dedicadas principalmente a actividades no agrícolas	(600 574)	(220 783)	(145 600)	(163 104)	(46 990)	(13 106)
Personas que trabajan en la explotación remuneradas						
Trabajadores permanentes						
Número de explotaciones informantes	114 376	3 034	5 170	12 469	17 242	19 522
Número de trabajadores	156 889	7 380	8 737	16 738	21 058	29 025
Varones	(82 068)	(3 056)	(5 309)	(9 244)	(11 264)	(14 664)
Hembras	(74 821)	(4 324)	(3 428)	(7 494)	(9 794)	(14 361)
Trabajadores estacionales						
Número de explotaciones informantes	102 441	2 289	2 274	17 244	20 690	28 840
Número de trabajadores	207 195	6 328	3 002	50 339	36 823	37 176
Varones	(85 080)	(2 323)	(1 326)	(24 926)	(12 384)	(14 865)
Hembras	(122 115)	(4 005)	(1 676)	(25 413)	(24 439)	(22 311)
Días-hombre trabajados en la explotación durante el último año						
Por trabajadores estacionales						
Número de explotaciones informantes	102 441	2 289	2 274	17 244	20 690	28 840
Número de días-hombre trabajados	12 280 370	409 545	267 278	2 030 904	2 190 149	2 614 173
Por jornaleros						
Número de explotaciones informantes	2 718 068	318 620	379 113	807 424	546 054	300 885
Número de días-hombre trabajados	80 230 110	3 616 594	7 839 554	18 503 486	16 557 736	12 326 764
Por personas que intercambian mano de obra agrícola						
Número de explotaciones informantes	1 696 790	161 578	241 426	578 798	344 203	178 452
Número de días-hombre trabajados	18 635 012	1 039 848	2 051 324	5 843 079	4 111 432	2 370 518
Por personal auxiliar no remunerado						
Número de explotaciones informantes	1 254 368	129 960	168 266	386 489	258 063	145 303
Número de días-hombre trabajados	11 068 156	860 949	1 292 364	3 263 585	2 434 179	1 492 926

¹ Superficie total, excepto las tierras forestales no empleadas para la siega o el pastoreo.

JAPON
Explotaciones de tipo familiar
Clasificadas de acuerdo con el tamaño de la explotación

SUPERFICIE AGRICOLA ¹ DE LA EXPLOTACION

De 1,98 a menos de 2,48 ha	De 2,48 a menos de 2,98 ha	De 2,98 a menos de 3,97 ha	De 3,97 a menos de 4,96 ha	De 4,96 a menos de 9,92 ha	De 9,92 a menos de 19,83 ha	De 19,83 ha o más	
De 2,0 a menos de 2,5 cho	De 2,5 a menos de 3,0 cho	De 3,0 a menos de 4,0 cho	De 4,0 a menos de 5,0 cho	De 5,0 a menos de 10,0 cho	De 10,0 a menos de 20,0 cho	De 20,0 cho o más	
27 352 28 319 (3 182) (25 137)	13 317 14 399 (1 608) (12 791)	9 345 9 770 (1 407) (8 363)	4 074 4 627 (549) (4 078)	4 507 5 906 (634) (5 272)	1 542 2 015 (247) (1 768)	183 224 (61) (163)	Ganado caprino Número de explotaciones informantes Total de cabras Cabras menores de 1 año Cabras de 1 año o más
41 687 75 410 46 521 28 889 (18 592) (1 978) (8 319)	19 275 38 732 23 140 15 592 (9 024) (1 178) (5 390)	14 814 26 672 15 555 11 117 (6 262) (1 019) (3 836)	5 204 9 063 4 770 4 293 (2 478) (496) (1 319)	9 962 20 770 10 044 10 726 (5 207) (1 305) (4 214)	4 420 14 246 6 846 7 400 (3 618) (863) (2 919)	652 1 915 856 1 059 (591) (122) (346)	Ganado porcino Número de explotaciones informantes Total de cerdos Cerdos menores de 6 meses Cerdos de 6 meses o más Cerdas de cría Verracos reproductores Otros cerdos
161 389 1 065 190 (176 443) 888 747)	72 063 972 757 (119 191) (853 566)	60 528 830 854 (51 264) (779 590)	142 780 363 883 (8 419) (355 464)	44 148 954 221 (18 576) (935 645)	20 538 465 151 (12 972) (452 179)	4 095 84 995 (2 078) (82 917)	Pollos Número de explotaciones informantes Total de pollos Pollos menores de 6 meses Pollos de 6 meses o más
11 580 31 887	4 089 9 933	2 873 6 606	1 233 3 078	1 284 1 961	370 1 131	122 326	Conejos Número de explotaciones informantes Número de conejos
926 4 982	790 2 878	426 1 322	176 558	150 598	— —	41 448	Abejas Número de explotaciones informantes Número de colonias
35 594 3 340	12 403 1 032	7 235 523	1 877 81	1 837 78	228 12	— —	Gusanos de seda Número de explotaciones informantes Cantidad de huevos puestos en incubación (kg)
838 022 412 114 (339 732) (43 663) (28 719) 425 908 (412 199) (9 321) (4 388)	380 542 187 119 (152 391) (22 893) (11 835) 193 423 (186 962) (4 223) (2 238)	325 706 161 809 (130 333) (20 387) (11 089) 163 897 (158 146) (3 603) (2 148)	136 867 67 907 (52 869) (11 466) (3 572) 68 960 (67 010) (1 104) (846)	234 575 116 414 (94 373) (16 469) (5 572) 118 161 (115 515) (1 644) (1 002)	100 798 51 108 (41 178) (7 484) (2 446) 49 690 (48 682) (761) (247)	24 122 12 122 (9 168) (2 323) (631) 12 000 (11 389) (489) (122)	4 - PERSONAL OCUPADO EN LA AGRICULTURA Personas empleadas en trabajos agrícolas en la explotación Número de productores y miembros de sus hogares censales (total) Varones de 16 años o más Dedicados por completo a la agricultura Dedicados principalmente a la agricultura Dedicados principalmente a actividades no agrícolas Hembras de 16 años o más Dedicadas por completo a la agricultura Dedicadas principalmente a la agricultura Dedicadas principalmente a actividades no agrícolas
13 187 16 440 (9 216) (7 224)	10 545 12 999 (6 668) (6 331)	14 230 19 161 (10 292) (8 869)	6 237 8 071 (4 303) (3 768)	7 815 10 262 (4 791) (5 471)	4 029 5 633 (2 426) (3 207)	896 1 385 (835) (550)	Personas que trabajan en la explotación remuneradas Trabajadores permanentes Número de explotaciones informantes Número de trabajadores Varones Hembras
10 812 20 327 (8 730) (11 597)	5 870 19 709 (8 465) (11 244)	6 279 11 439 (4 414) (7 025)	2 267 9 109 (3 381) (5 728)	2 980 6 666 (2 112) (4 554)	2 529 4 749 (1 604) (3 145)	367 1 528 (550) (978)	Trabajadores estacionales Número de explotaciones informantes Número de trabajadores Varones Hembras
10 812 339 179	5 870 866 590	6 279 944 309	2 267 468 848	2 980 603 646	2 529 348 154	367 197 595	Días-hombre trabajados en la explotación durante el último año Por trabajadores estacionales Número de explotaciones informantes Número de días-hombre trabajados
151 489 554 578	72 567 4 399 481	62 133 4 393 278	26 344 1 916 909	36 706 2 108 596	14 411 866 736	2 322 146 398	Por jornaleros Número de explotaciones informantes Número de días-hombre trabajados
79 342 203 868	34 739 666 358	31 634 554 543	13 006 224 936	22 324 373 043	9 128 159 820	2 160 36 243	Por personas que intercambian mano de obra agrícola Número de explotaciones informantes Número de días-hombre trabajados
72 451 723 127	33 513 358 577	28 477 311 868	10 016 103 877	14 564 140 256	6 044 68 377	1 222 18 071	Por personal auxiliar no remunerado Número de explotaciones informantes Número de días-hombre trabajados

Superficie: en hectáreas
Producción: en toneladas métricas
(salvo indicación en contrario)

CLASIFICACION POR TAMAÑOS CON ARREGLO A LA

	Explotaciones de todos los tamaños	Menores de 0,30 ha	De 0,30 a menos de 0,50 ha	De 0,50 a menos de 0,99 ha	De 0,99 a menos de 1,49 ha	De 1,49 a menos de 1,98 ha
		De menos de 0,3 cho	De 0,3 a menos de 0,5 cho	De 0,5 a menos de 1,0 cho	De 1,0 a menos de 1,5 cho	De 1,5 a menos de 2,0 cho
5 - POBLACION DE LAS EXPLOTACIONES AGRICOLAS						
Total de personas	34 545 917	5 152 086	4 835 719	10 349 185	6 664 051	3 485 215
Productores y miembros de sus hogares censales	34 410 568	5 135 137	4 820 277	10 328 764	6 645 095	3 467 413
Varones	(16 792 341)	(2 502 623)	(2 292 650)	(5 076 419)	(3 272 050)	(1 691 313)
Hembras	(17 618 227)	(2 632 514)	(2 527 627)	(5 252 345)	(3 373 045)	(1 776 100)
Empleados residentes en la explotación	135 349	16 949	15 442	20 421	18 956	17 802
En trabajos agrícolas	(100 907)	(7 948)	(7 128)	(12 256)	(14 684)	(15 639)
En trabajos ajenos a la agricultura	(34 442)	(9 001)	(8 314)	(8 165)	(4 272)	(2 163)
6 - FUERZA MOTRIZ Y MAQUINARIA AGRICOLA Y MEDIOS GENERALES DE TRANSPORTE						
Empleo de energía en las explotaciones agrícolas						
Número de explotaciones que han declarado emplear:						
Energía mecánica	1 708 658	397 119	320 964	522 283	260 306	123 672
Energía animal	288 685	82 348	58 833	74 307	26 594	23 015
Energía animal y mecánica	3 645 214	355 157	497 634	1 209 759	779 864	358 729
Energía humana solamente	413 977	283 134	69 102	41 055	9 512	5 187
Clase de energía empleada						
Número de explotaciones que han declarado emplear:						
Motores de gasolina	3 896 018	547 404	597 690	1 271 299	752 066	352 223
Tractores y cultivadores de motor	2 112 804	226 911	301 165	663 139	418 636	236 158
Espolvoreadores y pulverizadores de motor	2 169 143	184 246	275 298	699 395	494 724	259 109
Trilladoras (de motor)	5 018 801	667 887	729 447	1 626 168	999 890	488 555
Material agrícola que se indica propiedad del productor (número) ¹³						
Motores eléctricos	1 070 336	14 405	54 642	286 853	297 798	196 668
Motores de gasolina	1 659 559	25 637	107 383	567 223	461 135	247 479
Tractores	9 259	122	548	2 001	1 969	1 181
Cultivadores de motor	514 582	2 197	7 460	93 755	151 004	123 165
Pulverizadores de motor	232 121	3 540	12 424	70 200	71 912	37 004
Espolvoreadores de motor	73 351	732	2 674	14 565	17 932	12 998
Trilladoras	2 459 308	31 741	144 507	788 989	716 300	375 877
Triciclos a motor y camiones	102 921	2 197	5 428	21 460	29 828	20 919
Número de explotaciones que han declarado emplear el material que se indica clasificado por categorías de propiedad						
Motores eléctricos						
Número de explotaciones que han declarado emplear equipo:						
Propiedad exclusiva del productor	838 106	10 987	45 716	219 326	256 480	183 685
Propiedad comunal y facilitados por una cooperativa	246 594	40 774	47 526	94 597	46 483	12 262
Propiedad del productor y otras personas	339 082	20 631	53 919	139 615	85 219	27 168
Facilitados por terceros ¹⁴	398 269	114 633	110 733	115 365	32 398	11 059
Motores de gasolina						
Número de explotaciones que han declarado emplear equipo:						
Propiedad exclusiva del productor	1 506 379	19 411	87 814	493 874	441 943	229 786
Propiedad comunal y facilitados por una cooperativa	184 137	46 390	35 946	61 464	24 298	7 934
Propiedad del productor y otras personas	439 544	23 928	53 798	176 709	98 836	41 654
Facilitados por terceros ¹⁴	1 765 958	457 675	420 132	539 252	186 989	72 849
Tractores y cultivadores de motor						
Número de explotaciones que han declarado emplear equipo:						
Propiedad exclusiva del productor	437 635	3 155	11 212	79 231	120 960	98 572
Propiedad comunal y facilitados por una cooperativa	54 577	6 506	6 794	12 788	7 088	2 804
Propiedad del productor y otras personas	183 531	4 190	14 059	58 225	54 195	30 028
Facilitados por terceros ¹⁴	1 437 061	213 060	269 100	512 895	236 393	104 754

¹³ Superficie total, excepto las tierras forestales no empleadas para la siega o el pastoreo. - ¹⁴ Comprende también material propiedad del productor y otros. - ¹⁵ Comprende también el material arrendado y alquilado.

JAPON
Explotaciones de tipo familiar
Clasificadas de acuerdo con el tamaño de la explotación

UPERFICIE AGRICOLA ¹ DE LA EXPLOTACION

De 1,98 a menos de 2,48 ha	De 2,48 a menos de 2,98 ha	De 2,98 a menos de 3,97 ha	De 3,97 a menos de 4,96 ha	De 4,96 a menos de 9,92 ha	De 9,92 a menos de 19,83 ha	De 19,83 ha o más	
De 2,0 a menos de 2,5 cho	De 2,5 a menos de 3,0 cho	De 3,0 a menos de 4,0 cho	De 4,0 a menos de 5,0 cho	De 5,0 a menos de 10,0 cho	De 10,0 a menos de 20,0 cho	De 20,0 cho o más	
1 619 682	763 103	663 615	296 058	474 618	197 195	45 390	5 - POBLACION DE LAS EXPLOTACIONES AGRICOLAS
1 604 383 (784 247) (820 136)	754 419 (366 763) (387 656)	652 572 (317 516) (335 056)	291 789 (139 024) (152 765)	470 637 (229 344) (241 293)	195 201 (98 186) (97 015)	44 881 (22 206) (22 675)	Total de personas
15 299 (13 789) (1 510)	8 684 (8 448) (236)	11 043 (10 692) (351)	4 269 (4 145) (124)	3 981 (3 736) (245)	1 994 (1 953) (41)	509 (489) (20)	Productores y miembros de sus hogares censales
							Varones
							Hembras
							Empleados residentes en la explotación
							En trabajos agrícolas
							En trabajos ajenos a la agricultura
							6 - FUERZA MOTRIZ Y MAQUINARIA AGRICOLA Y MEDIOS GENERALES DE TRANSPORTE
							Empleo de energía en las explotaciones agrícolas
							Número de explotaciones que han declarado emplear:
							Energía mecánica
							Energía animal
							Energía animal y mecánica
							Energía humana solamente
							Clase de energía empleada
							Número de explotaciones que han declarado emplear:
							Motores de gasolina
							Tractores y cultivadores de motor
							Espolvoreadores y pulverizadores de motor
							Trilladoras (de motor)
							Material agrícola que se indica propiedad del productor (número) ¹³
							Motores eléctricos
							Motores de gasolina
							Tractores
							Cultivadores de motor
							Pulverizadores de motor
							Espolvoreadores de motor
							Trilladoras
							Triciclos a motor y camiones
							Número de explotaciones que han declarado emplear el material que se indica clasificado por categorías de propiedad
							Motores eléctricos
							Número de explotaciones que han declarado emplear equipo:
							Propiedad exclusiva del productor
							Propiedad comunal y facilitados por una cooperativa
							Propiedad del productor y otras personas
							Facilitados por terceros ¹⁴
							Motores de gasolina
							Número de explotaciones que han declarado emplear equipo:
							Propiedad exclusiva del productor
							Propiedad comunal y facilitados por una cooperativa
							Propiedad del productor y otras personas
							Facilitados por terceros ¹⁴
							Tractores y cultivadores de motor
							Número de explotaciones que han declarado emplear equipo:
							Propiedad exclusiva del productor
							Propiedad comunal y facilitados por una cooperativa
							Propiedad del productor y otras personas
							Facilitados por terceros ¹⁴
9 497	45 374	36 595	12 391	14 276	3 310	469	
2 527	1 295	392	165	511	62	—	
7 703	2 277	1 156	351	798	164	81	
3 913	1 688	1 177	433	614	246	6 010	
96 107	40 585	34 447	16 459	29 616	13 240	3 097	
2 935	1 649	1 570	620	920	411	—	
17 159	7 811	7 662	3 573	5 379	2 200	835	
26 941	16 211	13 072	8 322	15 974	7 237	1 304	
54 147	28 398	23 115	8 349	8 423	1 645	428	
955	1 497	1 664	1 622	6 252	5 283	1 324	
12 797	4 771	3 268	728	880	349	41	
45 212	18 827	14 304	5 348	10 579	5 489	1 100	

Superficie: en hectáreas
 Producción: en toneladas métricas
 (salvo indicación en contrario)

CLASIFICACION POR TAMAÑOS CON ARREGLO A LA

	Explotaciones de todos los tamaños	Menores de 0.30 ha	De 0,30 a menos de 0.50 ha	De 0,50 a menos de 0,99 ha	De 0,99 a menos de 1,49 ha	De 1,49 a menos de 1,98 ha
		De menos de 0.3 cho	De 0,3 a menos de 0,5 cho	De 0,5 a menos de 1,0 cho	De 1,0 a menos de 1,5 cho	De 1,5 a menos de 2,0 cho
Pulverizadores y espolvoreadores de motor						
Número de explotaciones que han declarado emplear equipo:						
Propiedad exclusiva del productor	210 407	2 564	11 264	60 592	65 217	32 562
Propiedad comunal y facilitados por una cooperativa	1 401 267	113 492	177 455	469 468	318 675	174 134
Propiedad del productor y otras personas	277 650	11 068	22 625	84 163	72 529	37 978
Facilitados por terceros ¹¹	279 819	57 122	63 954	85 172	38 303	14 435
Trilladoras (de motor)						
Número de explotaciones que han declarado emplear equipo:						
Propiedad exclusiva del productor	2 203 254	25 374	119 127	679 141	635 864	365 574
Propiedad comunal y facilitados por una cooperativa	160 602	44 912	33 392	55 191	19 722	4 016
Propiedad del productor y otras personas	657 462	42 572	89 365	278 304	151 327	52 433
Facilitados por terceros ¹¹	1 997 483	555 029	487 563	613 532	192 977	66 532
8 - ABONOS Y ENMIENDAS						
Aplicación de fertilizantes inorgánicos						
Número de explotaciones informantes	5 848 884	1 052 201	906 486	1 801 426	1 045 874	497 079

¹ Superficie total, excepto las tierras forestales no empleadas para la siega o el pastoreo. - ¹¹ Comprende también el material arrendado y alquilado.

JAPON
Explotaciones de tipo familiar
Clasificadas de acuerdo con el tamaño de la explotación

UPERFICIE AGRICOLA ¹ DE LA EXPLOTACION

De 1,98 a menos de 2,48 ha	De 2,48 a menos de 2,98 ha	De 2,98 a menos de 3,97 ha	De 3,97 a menos de 4,96 ha	De 4,96 a menos de 9,92 ha	De 9,92 a menos de 19,83 ha	De 19,83 ha o más	
De 2,0 a menos de 2,5 cho	De 2,5 a menos de 3,0 cho	De 3,0 a menos de 4,0 cho	De 4,0 a menos de 5,0 cho	De 5,0 a menos de 10,0 cho	De 10,0 a menos de 20,0 cho	De 20,0 cho o más	
							Pulverizadores y espolvoreadores de motor
							Número de explotaciones que han declarado emplear equipo:
16 884	7 966	5 301	2 189	3 713	1 768	387	Propiedad exclusiva del productor
74 304	31 144	25 624	7 865	6 954	1 480	672	Propiedad comunal y facilitados por una cooperativa
18 947	9 199	6 412	3 593	7 359	3 125	652	Propiedad del productor y otras personas
7 713	3 221	3 099	1 631	3 506	1 439	224	Facilitados por terceros ¹⁴
							Trilladoras (de motor)
							Número de explotaciones que han declarado emplear equipo:
169 190	73 680	61 003	25 452	32 591	13 548	2 710	Propiedad exclusiva del productor
1 352	629	587	124	348	288	41	Propiedad comunal y facilitados por una cooperativa
18 063	7 886	5 706	2 853	5 834	2 426	693	Propiedad del productor y otras personas
22 402	13 722	12 123	8 769	14 920	8 121	1 793	Facilitados por terceros ¹⁴
							8 - ABONOS Y ENMIENDAS
							Aplicación de fertilizantes inorgánicos
216 994	100 364	88 843	39 300	65 859	28 000	6 458	Número de explotaciones informantes

Superficie: en hectáreas
Producción: en toneladas métricas
(salvo indicación en contrario)

DATOS DE LOS CENSOS DE 1950 Y 1960

JAPON

Explotaciones de tipo familiar

	1950	1960		1950	1960
0 - PRODUCTOR, UNIDAD DE EXPLOTACION Y REGIMEN DE TENENCIA			Arroz		
Número y superficie agrícola de las explotaciones, por tamaños ¹			Número de explotaciones informantes	5 434 719	5 363 668
Explotaciones de todos los tamaños			Superficie	2 768 672	3 257 722
Número	6 176 419	6 056 534	Producción	8 588 381	12 487 153
Superficie	6 193 486	7 141 941	Cebada		
Explotaciones de menos de 0,99 ha			Superficie	858 388	887 410
Número	4 145 874	3 911 695	Producción	1 700 603	2 469 900
Superficie	2 001 273	2 184 379	Soja (soya)		
Explotaciones de 0,99 a menos de 4,96 ha			Número de explotaciones informantes	4 663 515	3 215 338
Número	1 936 893	2 040 975	Superficie	302 681	336 841
Superficie	3 219 349	3 812 757	Producción	307 094	424 011
Explotaciones de 4,96 a menos de 9,92 ha			Papas (papas)		
Número	61 932	67 659	Número de explotaciones informantes	5 419 119	4 246 360
Superficie	416 530	505 212	Superficie	218 222	200 683
Explotaciones de 9,92 a menos de 19,83 ha			Producción	2 203 153	3 258 122
Número	25 229	29 645	Batatas (camotes)		
Superficie	336 634	427 609	Número de explotaciones informantes	4 985 796	3 896 269
Explotaciones de 19,83 ha o más			Superficie	397 952	361 780
Número	6 491	6 560	Producción	4 604 548	6 280 260
Superficie	219 700	211 984	Colza		
Número y superficie agrícola de las explotaciones, según el régimen de tenencia			Número de explotaciones informantes	2 152 323	1 580 078
Explotadas con arreglo a una sola forma de tenencia			Superficie	61 964	187 169
Propiedad del productor o que éste posee a modo de propietario			Producción	61 481	260 555
Número	3 821 531	4 552 382	Tabaco		
Superficie	4 332 715	5 848 603	Número de explotaciones informantes	494 688	329 608
Tomadas en arrendamiento			Superficie	46 310	61 468
Número	312 364	177 989	Producción	80 551	128 536
Superficie	121 816	64 277	3 - GANADO Y AVES DE CORRAL		
Explotadas con arreglo a más de una forma de tenencia			Caballos		
Número	2 042 509	1 308 582	Número de explotaciones informantes	905 324	560 669
Superficie	1 738 955	1 228 414	Número de caballos	1 071 131	654 883
Superficie agrícola de las explotaciones, según el régimen de tenencia			Ganado vacuno		
Propiedad del productor o que éste posee a modo de propietario			Número de explotaciones informantes	2 099 903	2 331 780
Tomada en arrendamiento y sujeta a otras formas de tenencia			Número de reses	2 450 083	3 029 414
Superficie	5 468 834	6 676 273	Ganado ovino		
1 - APROVECHAMIENTO DE LA TIERRA			Número de explotaciones informantes	253 109	527 436
Aprovechamiento de la tierra en las explotaciones (superficie)			Número de ovinos	358 530	715 162
Tierras de labranza	4 764 369	5 679 418	Ganado caprino		
Tierras de cultivos permanentes	284 127	366 822	Número de explotaciones informantes	352 554	492 478
Pastos	544 041	401 274	Número de cabras	413 284	532 515
Tierras forestales empleadas para la siega o el pastoreo	129 264	231 888	Ganado porcino		
Toda otra clase de tierras	471 685	462 539	Número de explotaciones informantes	458 647	732 604
2 - CULTIVOS - SUPERFICIE Y PRODUCCION			Número de cerdos	607 632	1 322 031
Cultivos en tierras de labranza			Pollos		
Trigo			Número de explotaciones informantes	3 754 242	3 275 631
Número de explotaciones informantes	4 775 314	3 578 016	Número de pollos	16 545 210	46 844 706
Superficie	606 057	597 050	Gusanos de seda		
Producción	1 062 234	1 061 665	Cantidad de huevos puestos en incubación (kg)	20 429	44 377
			Cantidad de capullos frescos producidos (toneladas métricas)	47 338	110 285

¹ Aunque el límite mínimo de superficie, en la definición de explotación, fue el mismo en los censos de 1950 y 1960, en el primero se incluyeron explotaciones que vendieran productos agrícolas al año por valor superior a los 10.000 yen; en el Censo de 1960, este límite se fijó en un mínimo de 20.000 yen al año. - ² Cifras no revisadas.

Fecha del censo y período de referencia

La enumeración por muestreo de las fincas de tipo familiar dio comienzo en abril de 1960 terminando en la primera semana de mayo en todos los Estados, excepto en Selangor, donde se llevó a cabo dos semanas después.

Tratándose de grandes explotaciones, la fecha tope para la devolución del cuestionario censal fue el 17 de septiembre de 1960.

Los datos sobre fincas de tipo familiar relativos a superficie y producción de cultivos permanentes, ganado y aves de corral y maquinaria se refieren a la fecha del censo. Los restantes datos corresponden al año anterior al censo.

El período de referencia para las grandes explotaciones y las fincas encuadradas en planes de colonización de grupo fue el 31 de julio de 1960 en cuanto a datos sobre superficie, personal ocupado en la agricultura, maquinaria y empleo de energía. La producción de cultivos y el empleo de fertilizantes en las grandes explotaciones se refieren al año 1959. En el caso de las fincas encuadradas en planes de colonización de grupo, los datos sobre empleo de fertilizantes y superficie y producción de cultivos temporales se refieren a 1959.

Los datos sobre explotaciones estatales se refieren al 1 de octubre de 1960 tratándose de la superficie, el personal ocupado en la agricultura,

la maquinaria y el empleo de energía. Los datos sobre producción de cultivos y empleo de fertilizantes se refieren al año anterior al censo.

Método de acopio y elaboración de los datos

Se hizo uso de distintos cuestionarios para las fincas de tipo familiar, las grandes explotaciones, las explotaciones estatales y las fincas encuadradas en planes de colonización de grupo.

En el informe nacional se consignan datos por separado para cada una de las anteriores categorías de unidades de explotación; la misma forma de presentación de los datos se adopta en este informe teniendo en cuenta las grandes diferencias que existen en la estructura agrícola de las distintas categorías de explotaciones.

Las fincas de tipo familiar fueron enumeradas por muestreo. Los datos sobre grandes explotaciones, explotaciones estatales y fincas encuadradas en planes de colonización de grupo se recogieron mediante enumeración completa por correo.

Para las operaciones censales, el país quedó dividido en pequeñas zonas o sectores geográficos. La segmentación de las zonas rurales, excepto las sometidas a control estatal, se llevó a cabo en las oficinas de distritos, basándose en el conocimiento directo de caminos, etc. Una tarjeta en que se describían cada uno de los segmentos creados, con detalles sobre el tipo de cultivo y el número de fincas de tipo familiar, proporcionó la información complementaria para el muestreo en primera etapa de los segmentos. A la segmentación de las zonas urbanas se procedió en la oficina central, utilizando la información complementaria proporcionada por el personal del censo.

¹ Antigua Federación Malaya.

² Se excluyeron del censo las siguientes zonas: (a) grandes zonas urbanas de una población superior a 1.000 hogares censales (aproximadamente 6.000 personas) con arreglo a lo consignado en el Censo Demográfico de 1957; (b) zonas urbanas menores de una población no superior a 1.000 hogares censales, pero de las cuales sólo un máximo del 5 por ciento eran agrícolas, según informes de los Comités de Distrito del Censo Agropecuario, y (c) zonas alejadas de bosques y de agricultura migratoria aborígen en zonas forestales del interior.

MALASIA

Las fincas de tipo familiar fueron seleccionadas para enumeración a base de muestreo en dos etapas; los segmentos de zona constituyeron las unidades primarias y las fincas las secundarias. La lista de explotaciones comprendidas en cada uno de los segmentos se obtuvo mediante un formulario en que se consignó información sobre los hogares censales dedicados a actividades agrícolas, en unión de la superficie total explotada por cada hogar censal. Las unidades de muestreo de la primera etapa (segmentos) fueron estratificadas con arreglo a sectores urbanos y rurales y, a continuación, en los siguientes nueve tipos de actividades agrícolas:

1. Predominantemente caucho
2. Predominantemente cocos
3. Predominantemente arroz
4. Predominantemente horticultura comercial
5. Otros cultivos predominantes
6. Caucho y arroz por igual
7. Coco y arroz por igual
8. Agricultura mixta
9. Actividades no agrícolas

Se procedió a seleccionar una muestra de la mitad de los segmentos en cinco submuestras independientes (cada una de un décimo). Para el muestreo de la segunda etapa, las unidades de explotación incluidas en el segmento fueron dispuestas por orden descendente de extensión de la superficie total explotada. A continuación se procedió a seleccionar sistemáticamente las explotaciones. Se incluyeron en la muestra todas las explotaciones de un mínimo de 15 acres (1 acre = 0,40 ha).

Para la enumeración de las grandes explotaciones se compiló un fichero empleando la lista de grandes propiedades registradas en el Departamento de Estadística, así como información suplementaria facilitada por el Departamento del Trabajo.

La tabulación de los datos se llevó a cabo mediante tarjetas perforadas.

Alcance y definición de los conceptos

0 - PRODUCTOR, UNIDAD DE EXPLOTACIÓN Y RÉGIMEN DE TENENCIA

Productor

Tratándose de fincas de tipo familiar, se consideró productor a la persona que empleaba la tierra para sus operaciones agrícolas (que llevaba a cabo sola o con ayuda de terceros) y que asumía la responsabilidad de las principales actividades agrícolas.

Unidad de explotación

Se consideró *fincas de tipo familiar* aquella en que se explotaba con fines agrícolas una superficie total de $\frac{1}{4}$ de acre a menos de 100 acres; el *hogar censal* quedó definido como el total de personas que conviven y comen en común de la misma olla.

Se consideró operación agrícola el levantamiento de cultivos o la cría de ganado para carne o para animales de tiro.

La *gran explotación* quedó definida a efectos censales como toda superficie de un mínimo de 100 acres de tierras cultivadas, explotadas a título de unidad agrícola única, que lleva sus propios libros de contabilidad. Las tierras cultivadas comprendían todas las tierras plantadas de cultivos, las tierras desmontadas y las que se procedía a desmontar antes de efectuar la plantación. Se dice de una gran plantación que está «administrada a título de unidad agrícola única» si dispone de su propia mano de obra, maquinaria o equipo, y está en condiciones de facilitar información sobre aprovechamiento de la tierra, producción, etc.

La *explotación estatal* se definió como la empresa agrícola administrada por el Estado con fines de investigación, extensión, capacitación o demostración. Comprende todas las tierras propias o arrendadas con fines agrícolas, como la producción de cultivos, la cría de ganado y la obtención de productos pecuarios.

Las *fincas encuadradas en planes de colonización de grupo* fueron definidas como un grupo de explotaciones organizadas por el Estado por

conducto de las Juntas Estatales de Desarrollo Agrario o de la Administración Federal de Fomento de Tierras. El Estado desempeña un papel importante en la administración, planificación y organización de estos planes de colonización, incluso la selección de colonos, suministro de material fitotécnico seleccionado y viviendas, habilitación de dietas en las primeras fases del plan, facilidades de crédito, etc. En último término, el Estado abandonará la fiscalización que ejerce y la gestión de las explotaciones pasará a los propios colonos.

Parcela. Se considera una parcela las tierras totalmente rodeadas por tierras de otras explotaciones o por tierras que no forman parte de ninguna otra explotación, v. gr., montes, ríos, carreteras, etc.

La base para la clasificación de las explotaciones por tamaños fue la tierra de cultivo.

Régimen de tenencia

Las cuestiones relativas a este tema se refieren exclusivamente a las fincas de tipo familiar.

La *superficie propiedad del productor o que éste posee a modo de propietario* comprende tierras tenidas en forma de título aprobado por el Estado; el productor tiene virtualmente facultades ilimitadas para transferir la tierra por venta o donación. Este concepto comprende también tierras propias a título temporal, es decir, licencias temporales expedidas por el Estado para ocupar la tierra por un canon nominal, por lo común a modo de primera etapa hasta obtener un título de carácter más permanente.

El concepto de *tierras tomadas en arrendamiento* comprende las que el productor obtiene a cambio de sumas fijadas en efectivo, o cantidades fijas de las cosechas pagadas en especie en el momento de la recolección o por parte del producto, es decir, una mitad o una tercera parte. En esta categoría se incluyen asimismo las tierras por las que el productor presta servicios en forma de trabajos de aradura, desmonte de zonas de jungla o concesión de un préstamo en efectivo.

La *superficie sujeta a otras formas de tenencia* comprende las tierras cultivadas gratuitamente sin pago alguno de canon o renta, ni al Estado ni al arrendador, es decir, carreteras y reservas, vías férreas y tierras explotadas por ocupantes sin título. En esta categoría se han incluido también todas las tierras cuya forma de tenencia se ignoraba.

I - APROVECHAMIENTO DE LA TIERRA

El aprovechamiento de la tierra tratándose de fincas de tipo familiar comprende las siguientes categorías: (a) tierras de labranza; (b) tierras de cultivos permanentes, y (c) toda otra clase de tierras. Tratándose de grandes explotaciones, explotaciones del Estado y fincas encuadradas en planes de colonización de grupo, el aprovechamiento de la tierra se clasifica en (a) tierras de cultivo (tierras de labranza y tierras de cultivos permanentes), y (b) toda otra clase de tierras.

Tierras de labranza

Esta categoría comprende las tierras de cultivos temporales, es decir, los que ocupan la tierra durante menos de un año y quedan destruidos por la cosecha. En este concepto de tierra se incluyen los arrozales anegados mediante diques permanentes y temporales construidos para embalsar agua (excepto tierras altas empleadas para arroz de secano). Se incluyen asimismo las tierras explotadas para la producción de hortalizas y flores. Se exceptúan las superficies de cultivos temporales intercalados con cultivos permanentes.

Tierras de cultivos permanentes

Este concepto comprende las superficies de cultivos que ocupan la tierra por largos espacios de tiempo y que no requieren replantación después de cada cosecha, es decir, caucho, coco, árboles frutales, café, bananas, etc. En esta categoría se incluyen también las tierras dadas en arrendamiento para la cosecha de la producción de árboles, y asimismo la superficie de plantas

MALASIA

cauchíferas asociadas con hortalizas o cultivos temporales.

Toda otra clase de tierras

Comprende las tierras en que no se levantan cultivos, es decir, pastos, tierras abandonadas, tierras forestales, caminos, sendas, marjales y baldíos, etc. Este concepto abarca también las tierras dedicadas exclusivamente a la cría de ganado.

2 - CULTIVOS

Sólo se consignaron los cultivos de una superficie mínima de $\frac{1}{4}$ de acre. Tratándose de cultivos temporales y permanentes mezclados o asociados, se estimó por separado la superficie ocupada por cada uno de ellos. En el caso de cultivos sucesivos se consignó la superficie global.

3 - GANADO Y AVES DE CORRAL

Los datos relativos a explotaciones estatales se refieren a los animales que había en la explotación en la fecha de la enumeración. La información relativa a fincas de tipo familiar y fincas encuadradas en planes de colonización de grupo se refiere a los animales propiedad del productor o de los colonos en la fecha de la enumeración. Sólo se incluyeron las aves de corral de un mínimo de dos meses.

Los datos sobre ganado y aves de corral comprenden también animales propiedad de explotaciones que no son las de tipo familiar, es decir, las dedicadas exclusivamente a actividades ganaderas sin tierras o que, si las tienen, son de una extensión menor de $\frac{1}{4}$ de acre.

4 - PERSONAL OCUPADO EN LA AGRICULTURA

Tratándose de las fincas de tipo familiar, los trabajadores remunerados no familiares del productor fueron clasificados en trabajadores permanentes y regulares. Los datos sobre trabajadores

ocasionales y personas que intercambian mano de obra agrícola se expresan en días/hombre trabajados durante el año anterior al censo.

Los trabajadores permanentes se consideraron los que trabajan todos los días, durante 10, 11 ó 12 meses del año, pudiendo ser remunerados en efectivo o en especie.

Los trabajadores regulares comprenden los que sólo trabajan unos cuantos días de un modo regular en cualquier época del año, es decir, cada mes o cada dos, tres o cuatro meses.

Se consideraron trabajadores ocasionales los que sólo trabajaron una o dos veces al año. Tratándose de grandes explotaciones, explotaciones estatales o fincas encuadradas en planes de colonización de grupo, los datos sólo incluyen las personas directamente empleadas.

5 - POBLACIÓN DE LAS EXPLOTACIONES AGRÍCOLAS

Los datos se refieren a los miembros que usualmente hacen parte del hogar censal del productor.

6 - FUERZA MOTRIZ Y MAQUINARIA AGRÍCOLA Y MEDIOS GENERALES DE TRANSPORTE

Los datos sobre maquinaria agrícola se refieren al equipo agrícola propiedad del productor o que se utilizaba en la fecha de la enumeración. El equipo propiedad de dos o más productores se atribuyó a la explotación en que se encontraba en la fecha de la enumeración. El equipo agrícola propiedad del productor es equipo de que podía disponerse fácilmente en las explotaciones, aunque no siempre fuera utilizado por el productor durante el anterior año agrícola.

7 - RIEGO Y AVENAMIENTO

A efectos censales se definió el riego como el suministro de agua a cultivos además del agua de lluvia. Los datos de esta sección se refieren al año anterior al censo.

8 - ABONOS Y ENMIENDAS

Los datos se refieren a la cantidad de fertilizantes empleados en la explotación durante el año anterior al censo. La superficie a que se aplicaron dos o más clases de fertilizantes sólo se contó una vez.

entre tres fuentes de obtención de pescado: (a) peces cultivados; (b) peces pescados en la propia explotación, y (c) peces pescados en aguas ajenas a la explotación. Los datos incluidos en este informe sólo se refieren a los conceptos (a) y (b).

* * *

9 - PRODUCTOS FORESTALES Y PESQUEROS

Los datos sobre producción pesquera se refieren a las cantidades pescadas durante el año anterior al censo. En el censo se hizo distinción

FUENTE: Federación Malaya. Ministry of Agriculture and Cooperatives. Commissioner for Agricultural Census. *Census of Agriculture, Federation of Malaya, 1960. Reports 1 to 14: Estates, Government farms and Group Settlement Scheme Farms.* Kuala Lumpur.

Superficie: en hectáreas
Producción: en toneladas métricas
(salvo indicación en contrario)

CLASIFICACION POR TAMAÑOS CON ARREGLO A LA

	Explotaciones de todos los tamaños	Menores de 0,4 ha	De 0,4 a menos de 0,8 ha	De 0,8 a menos de 1,2 ha	De 1,2 a menos de 1,6 ha	De 1,6 a menos de 2,0 ha
		Menores de 1 acre	De 1 a menos de 2 acres	De 2 a menos de 3 acres	De 3 a menos de 4 acres	De 4 a menos de 5 acres
0 - PRODUCTOR, UNIDAD DE EXPLOTACION Y REGIMEN DE TENENCIA						
Número y superficie de las explotaciones						
Número	449 650	45 892	79 666	78 014	57 426	41 726
Distribución porcentual	100,0	10,2	17,7	17,3	12,8	9,3
Superficie	905 866	12 657	46 573	78 334	81 144	76 863
Distribución porcentual	100,0	1,4	5,1	8,6	9,0	8,5
Fragmentación						
Número de explotaciones compuestas por:						
1 parcela	208 246	40 372	55 784	41 992	26 030	13 208
2 parcelas	120 060	4 820	17 580	23 138	17 628	15 280
3 parcelas	63 976	520	4 020	8 082	8 566	8 088
4 parcelas	29 128	160	1 302	2 660	2 862	3 084
5-9 parcelas	26 250	20	940	2 042	2 140	2 006
10 parcelas o más	1 990	—	40	100	200	60
Edad del productor ¹						
Número de productores:						
Menores de 30 años de edad	68 224	8 106	15 500	14 470	9 002	6 260
De 30 a menos de 40 años de edad	107 746	10 464	20 240	20 152	14 842	9 522
De 40 a menos de 50 años de edad	112 332	10 780	18 280	18 844	14 510	10 670
De 50 a menos de 60 años de edad	87 896	8 622	13 764	13 484	10 326	8 472
De 60 a menos de 70 años de edad	48 984	5 300	7 960	6 984	5 800	4 582
De 70 años de edad o más	21 450	2 200	3 422	3 660	2 584	1 980
Número y superficie de las explotaciones, según el régimen de tenencia						
Explotadas con arreglo a una sola forma de tenencia						
Propiedad del productor o que éste posee a modo de propietario						
Número	282 036	31 848	51 106	48 040	35 774	25 016
Superficie	566 736	8 563	28 514	46 612	48 821	45 095
Tomadas en arrendamiento						
Número	44 992	5 940	12 440	10 740	5 580	3 060
Superficie	51 631	1 364	6 534	10 170	7 416	5 165
Explotadas con arreglo a otras formas de tenencia simples						
Número	26 274	6 464	6 980	4 726	2 642	1 520
Superficie	31 611	1 791	4 120	4 836	4 031	2 865
Explotadas con arreglo a más de una forma de tenencia						
Número	96 348	1 640	9 140	14 508	13 430	12 130
Superficie	255 888	939	7 406	16 717	20 877	23 737
1 - APROVECHAMIENTO DE LA TIERRA						
Aprovechamiento de la tierra en las explotaciones²						
Tierras de labranza						
Número de explotaciones informantes	282 074	20 442	50 882	51 648	40 046	28 208
Superficie	283 582	3 973	21 675	36 366	37 730	31 559
Tierras de cultivos permanentes						
Número de explotaciones informantes	359 036	30 550	52 506	58 150	46 022	36 306
Superficie	566 720	5 262	19 660	35 823	37 682	39 816
Toda otra clase de tierras						
Número de explotaciones informantes	51 936	4 524	7 162	7 166	5 998	5 502
Superficie	55 969	3 404	5 254	6 374	5 817	5 490
2 - CULTIVOS - SUPERFICIE Y PRODUCCION						
Cultivos en tierras de labranza						
Arroz (total)						
Superficie	275 215	3 299	20 218	34 444	36 803	31 123
Producción	487 284	6 508	34 541	57 260	62 555	53 983
<i>Arroz de regadío</i>						
Superficie	(264 035)	(3 228)	(19 502)	(32 924)	(35 280)	(30 017)
Producción	478 356	6 419	33 830	56 081	61 354	53 094

¹ No comprende 3.018 productores cuya edad se desconoce. - ² Las discrepancias entre la suma de las distintas categorías de aprovechamiento de la tierra y la superficie total de las explotaciones se deben probablemente al redondeo de las cifras en el informe nacional.

MALASIA

Explotaciones de tipo familiar

Clasificadas de

acuerdo con el tamaño de la explotación

SUPERFICIE CULTIVADA DE LA EXPLOTACION

De 2,0 a menos de 3,0 ha	De 3,0 a menos de 4,0 ha	De 4,0 a menos de 6,0 ha	De 6,0 a menos de 10,1 ha	De 10,1 a menos de 20,2 ha	De 20,2 a menos de 40,5 ha	De 40,5 ha o más	
De 5 a menos de 8 acres	De 8 a menos de 10 acres	De 10 a menos de 15 acres	De 15 a menos de 25 acres	De 25 a menos de 50 acres	De 50 a menos de 100 acres	De 100 acres o más	
							0 - PRODUCTOR, UNIDAD DE EXPLOTACION Y REGIMEN DE TENENCIA
							Número y superficie de las explotaciones
72 074	28 678	28 272	12 628	4 346	788	140	Número
16,0	6,4	6,3	2,8	1,0	0,2	—	Distribución porcentual
180 587	103 661	138 286	97 467	58 875	21 565	9 854	Superficie
19,9	11,4	15,3	10,8	6,5	2,4	1,1	Distribución porcentual
							Fragmentación
							Número de explotaciones compuestas por:
20 410	4 730	4 054	1 138	392	98	38	1 parcela
24 732	7 908	6 620	1 822	456	56	20	2 parcelas
15 730	8 604	7 076	2 580	618	82	10	3 parcelas
6 558	4 334	5 004	2 434	616	98	16	4 parcelas
4 322	2 978	5 370	4 344	1 790	276	22	5-9 parcelas
322	124	148	310	474	178	34	10 parcelas o más
							Edad del productor¹
							Número de productores:
8 878	2 516	2 474	782	184	44	8	Menores de 30 años de edad
17 842	6 368	5 352	2 106	704	130	24	De 30 a menos de 40 años de edad
18 266	7 946	8 268	3 378	1 132	222	36	De 40 a menos de 50 años de edad
14 264	7 024	6 910	3 516	1 248	222	44	De 50 a menos de 60 años de edad
8 518	3 314	3 636	2 004	750	116	20	De 60 a menos de 70 años de edad
3 906	1 310	1 344	704	284	50	6	De 70 años de edad o más
							Número y superficie de las explotaciones, según el régimen de tenencia
							Explotadas con arreglo a una sola forma de tenencia
							Propiedad del productor o que éste posee a modo de propietario
42 754	16 596	18 374	8 542	3 204	658	124	Número
105 010	59 528	88 694	65 527	43 361	18 073	8 908	Superficie
							Tomadas en arrendamiento
5 440	924	670	164	30	4	—	Número
13 081	3 158	3 039	1 222	378	104	—	Superficie
							Explotadas con arreglo a otras formas de tenencia simples
2 390	562	714	234	38	—	4	Número
5 951	2 090	3 387	1 744	509	—	287	Superficie
							Explotadas con arreglo a más de una forma de tenencia
21 490	10 596	8 514	3 688	1 074	126	12	Número
56 514	38 884	43 165	28 974	14 627	3 388	660	Superficie
							1 - APROVECHAMIENTO DE LA TIERRA
							Aprovechamiento de la tierra en las explotaciones¹
							Tierras de labranza
48 260	18 722	16 090	6 074	1 532	156	14	Número de explotaciones informantes
70 087	31 387	32 580	13 532	3 945	597	151	Superficie
							Tierras de cultivos permanentes
63 486	27 130	27 258	12 406	4 298	784	140	Número de explotaciones informantes
101 072	65 838	99 875	79 799	52 537	20 115	9 241	Superficie
							Toda otra clase de tierras
9 320	4 720	4 160	2 326	866	172	20	Número de explotaciones informantes
9 523	6 436	5 807	4 148	2 401	852	463	Superficie
							2 - CULTIVOS - SUPERFICIE Y PRODUCCION
							Cultivos en tierras de labranza
							Arroz (total)
69 730	30 860	31 699	12 936	3 608	465	30	Superficie
126 226	55 038	59 299	24 323	6 652	856	43	Producción
							Arroz de regadío
(67 051)	(29 516)	(30 306)	(12 307)	(3 417)	(457)	(30)	Superficie
124 186	53 997	58 136	23 871	6 502	843	43	Producción

Superficie: en hectáreas
 Producción: en toneladas métricas
 (salvo indicación en contrario)

CLASIFICACION POR TAMAÑOS CON ARREGLO A LA

	Explotaciones de todos los tamaños	Menores de 0,4 ha	De 0,4 a menos de 0,8 ha	De 0,8 a menos de 1,2 ha	De 1,2 a menos de 1,6 ha	De 1,6 a menos de 2,0 ha
		Menores de 1 acre	De 1 a menos de 2 acres	De 2 a menos de 3 acres	De 3 a menos de 4 acres	De 4 a menos de 5 acres
Arroz de secano						
Superficie	(11 180)	(71)	(716)	(1 520)	(1 523)	(1 106)
Producción	8 928	89	711	1 179	1 201	889
Maíz						
Número de explotaciones informantes	5 342	250	830	870	870	536
Superficie	1 350	16	144	97	200	134
Caupies						
Número de explotaciones informantes	1 026	100	260	220	180	60
Superficie	194	14	55	32	30	8
Producción	1 002	129	588	116	42	11
Yuca (casabe o mandioca)						
Número de explotaciones informantes	26 810	3 020	4 930	5 020	4 002	2 424
Superficie	8 028	251	880	1 155	1 105	546
Producción	102 781	2 522	9 249	13 985	13 722	5 973
Batatas (camotes)						
Número de explotaciones informantes	13 088	1 600	2 728	2 240	1 700	882
Superficie	1 808	116	318	329	234	51
Producción	8 456	652	1 695	1 674	690	80
Caña de azúcar						
Plantas dispersas						
Número de explotaciones informantes	50 714	4 440	8 400	7 784	7 882	5 140
Número de plantas	638 670	39 100	86 360	92 730	91 846	55 400
Cacahuete (maní)						
Número de explotaciones informantes	1 986	200	400	360	260	160
Superficie	374	24	47	67	36	45
Producción	514	27	76	109	71	35
Mostaza						
Número de explotaciones informantes	528	100	120	140	20	60
Superficie	144	24	20	49	2	12
Producción	1 733	512	166	924	24	75
Tabaco						
Número de explotaciones informantes	7 010	360	1 320	1 600	884	920
Superficie	1 604	37	297	450	199	184
Producción						
Peso en seco	979	22	284	283	87	114
Peso en húmedo	1 065	—	226	178	114	99
Repollos						
Número de explotaciones informantes	742	320	260	160	—	—
Superficie	581	144	192	243	—	—
Producción	12 591	3 538	4 234	4 817	—	—
Sandías						
Número de explotaciones informantes	588	60	60	80	100	80
Superficie	150	14	12	51	20	12
Producción	1 215	175	175	365	46	74
Pepinos						
Número de explotaciones informantes	1 748	80	302	320	280	260
Superficie	328	10	49	53	55	57
Número de frutos (en millares)	2 220	27	131	251	586	300
Chiles (ají)						
Número de explotaciones informantes	948	100	140	160	160	140
Superficie	305	14	24	53	61	38
Producción	1 051	226	146	85	115	71
Rábanos chinos						
Número de explotaciones informantes	588	100	160	160	60	40
Superficie	183	16	59	67	6	8
Producción	2 282	174	1 060	935	17	59

MALASIA
Explotaciones de tipo familiar
Clasificadas de acuerdo con el tamaño de la explotación

SUPERFICIE CULTIVADA DE LA EXPLOTACION

De 2,0 a menos de 3,0 ha	De 3,0 a menos de 4,0 ha	De 4,0 a menos de 6,0 ha	De 6,0 a menos de 10,1 ha	De 10,1 a menos de 20,2 ha	De 20,2 a menos de 40,5 ha	De 40,5 ha o más	
De 5 a menos de 8 acres	De 8 a menos de 10 acres	De 10 a menos de 15 acres	De 15 a menos de 25 acres	De 25 a menos de 50 acres	De 50 a menos de 100 acres	De 100 acres o más	
(2 679)	(1 344)	(1 393)	(629)	(191)	(8)	(—)	<i>Arroz de secano</i>
2 040	1 041	1 163	452	150	13	—	Superficie
							Producción
							Maíz
1 000	464	236	212	66	6	2	Número de explotaciones informantes
380	164	81	91	25	2	16	Superficie
							Caupíes
100	62	26	12	4	2	—	Número de explotaciones informantes
16	17	17	3	1	1	—	Superficie
58	27	24	2	4	1	—	Producción
							Yuca (casabe o mandioca)
3 836	1 414	1 438	554	152	16	4	Número de explotaciones informantes
1 238	641	1 065	570	390	106	81	Superficie
15 243	8 014	16 987	9 402	6 304	1 211	169	Producción
							Batatas (camotes)
1 984	872	618	328	98	36	2	Número de explotaciones informantes
246	185	153	130	25	13	8	Superficie
1 378	896	409	830	79	49	24	Producción
							Caña de azúcar
8 418	3 708	3 158	1 286	424	70	4	Plantas dispersas
129 388	62 958	58 890	16 484	4 856	612	46	Número de explotaciones informantes
							Número de plantas
							Cacahuete (maní)
284	142	106	42	22	8	2	Número de explotaciones informantes
65	22	23	10	10	21	4	Superficie
80	12	21	13	49	12	9	Producción
							Mostaza
40	40	—	6	2	—	—	Número de explotaciones informantes
16	18	—	1	2	—	—	Superficie
4	25	—	2	1	—	—	Producción
							Tabaco
1 106	368	264	152	34	2	—	Número de explotaciones informantes
159	127	93	42	15	—	—	Superficie
							Producción
57	51	40	21	20	—	—	Peso en seco
142	266	7	20	13	—	—	Peso en húmedo
							Repollos
—	—	—	—	2	—	—	Número de explotaciones informantes
—	—	—	—	2	—	—	Superficie
—	—	—	—	2	—	—	Producción
							Sandías
80	100	2	16	10	—	—	Número de explotaciones informantes
8	22	1	6	4	—	—	Superficie
67	212	24	70	7	—	—	Producción
							Pepinos
320	82	72	24	6	—	2	Número de explotaciones informantes
55	23	12	11	1	—	2	Superficie
821	38	20	34	6	—	6	Número de frutos (en millares)
							Chiles (ají)
60	106	62	10	6	2	2	Número de explotaciones informantes
20	51	30	1	8	1	4	Superficie
211	136	47	1	11	—	2	Producción
							Rábanos chinos
40	20	2	2	—	2	2	Número de explotaciones informantes
8	16	—	—	—	—	2	Superficie
17	18	1	—	—	—	1	Producción

Superficie: en hectáreas
Producción: en toneladas métricas
(salvo indicación en contrario)

CLASIFICACION POR TAMAÑOS CON ARREGLO A LA

	Explotaciones de todos los tamaños	Menores de 0,4 ha	De 0,4 a menos de 0,8 ha	De 0,8 a menos de 1,2 ha	De 1,2 a menos de 1,6 ha	De 1,6 a menos de 2,0 ha
		Menores de 1 acre	De 1 a menos de 2 acres	De 2 a menos de 3 acres	De 3 a menos de 4 acres	De 4 a menos de 5 acres
Berenjenas						
Número de explotaciones informantes	702	100	200	80	140	20
Superficie	112	10	30	22	18	2
Producción	1 041	6	148	199	33	1
Otras hortalizas						
Número de explotaciones informantes	7 528	1 980	2 120	1 360	640	440
Superficie	2 552	411	634	522	364	196
Cultivos permanentes						
Mandarinas						
En plantaciones compactas						
Número de explotaciones informantes	766	20	220	180	80	40
Superficie	422	2	71	111	53	18
Arboles dispersos						
Número de explotaciones informantes	16 910	1 320	2 700	2 284	1 620	1 722
Número de árboles	47 666	3 140	6 880	9 568	4 440	4 834
Otros frutos cítricos						
En plantaciones compactas						
Número de explotaciones informantes	414	60	120	80	—	20
Superficie	247	10	47	30	—	32
Arboles dispersos						
Número de explotaciones informantes	84 690	7 066	12 260	13 124	10 002	8 586
Número de árboles	184 478	11 770	24 860	25 444	20 322	19 088
Mango fétido						
Arboles dispersos						
Número de explotaciones informantes	116 414	9 806	17 460	19 268	15 102	11 370
Número de árboles	243 104	17 054	32 420	38 498	30 522	25 604
Mangos						
Arboles dispersos						
Número de explotaciones informantes	118 664	8 124	15 380	17 950	16 060	13 004
Número de árboles	336 808	15 270	35 160	43 220	46 380	42 526
Kuini (<i>Mangifera odorata</i>)						
Arboles dispersos						
Número de explotaciones informantes	38 482	2 502	5 380	5 526	4 522	4 262
Número de árboles	85 198	4 524	10 260	11 146	8 464	10 242
Zapote						
En plantaciones compactas						
Número de explotaciones informantes	108	—	—	40	20	20
Superficie	87	—	—	33	12	34
Arboles dispersos						
Número de explotaciones informantes	42 042	3 162	5 560	5 984	5 082	4 188
Número de árboles	94 718	4 842	10 300	13 666	9 382	10 236
Mangostanes						
En plantaciones compactas						
Número de explotaciones informantes	882	20	160	80	100	80
Superficie	353	2	33	12	20	26
Arboles dispersos						
Número de explotaciones informantes	101 344	8 866	16 260	16 728	13 106	9 814
Número de árboles	419 682	24 914	53 880	62 452	52 612	40 028
Chempedak (<i>Artocarpus champeden</i>)						
En plantaciones compactas						
Número de explotaciones informantes	132 102	10 324	19 142	20 972	16 544	13 954
Número de árboles	504 136	27 026	56 662	73 706	56 870	54 994
Durián						
En plantaciones compactas						
Número de explotaciones informantes	4 700	160	560	520	300	440
Superficie	2 976	28	186	180	105	168
Arboles dispersos						
Número de explotaciones informantes	135 664	10 546	20 840	22 352	17 086	12 894
Número de árboles	692 294	28 912	72 880	89 716	78 930	61 114

MALASIA
Explotaciones de tipo familiar
Clasificadas de acuerdo con el tamaño de la explotación

UPERFICIE CULTIVADA DE LA EXPLOTACION

De 2,0 a menos de 3,0 ha	De 3,0 a menos de 4,0 ha	De 4,0 a menos de 6,0 ha	De 6,0 a menos de 10,1 ha	De 10,1 a menos de 20,2 ha	De 20,2 a menos de 40,5 ha	De 40,5 ha o más	
De 5 a menos de 8 acres	De 8 a menos de 10 acres	De 10 a menos de 15 acres	De 15 a menos de 25 acres	De 25 a menos de 50 acres	De 50 a menos de 100 acres	De 100 acres o más	
100	26	2	26	4	2	2	Berenjenas
16	4	—	5	3	—	2	Número de explotaciones informantes
602	10	4	25	12	—	1	Superficie
							Producción
480	206	162	110	26	2	2	Otras hortalizas
190	80	53	78	19	3	2	Número de explotaciones informantes
							Superficie
							Cultivos permanentes
							Mandarinas
140	40	—	24	14	8	—	En plantaciones compactas
97	12	—	22	31	5	—	Número de explotaciones informantes
							Superficie
2 982	1 370	1 630	874	334	68	6	Arboles dispersos
6 440	3 796	3 814	3 184	1 330	234	6	Número de explotaciones informantes
							Número de árboles
—	62	2	52	14	4	—	Otros frutos cítricos
—	82	—	31	6	9	—	En plantaciones compactas
							Número de explotaciones informantes
15 204	7 082	7 122	3 036	1 032	170	6	Arboles dispersos
34 188	17 266	17 898	8 672	3 986	966	18	Número de explotaciones informantes
							Número de árboles
20 492	9 190	8 468	3 866	1 200	178	14	Mango fétido
44 192	21 226	20 058	9 596	3 360	528	46	Arboles dispersos
							Número de explotaciones informantes
							Número de árboles
23 334	10 056	9 540	3 826	1 188	192	10	Mangos
71 392	32 986	31 818	12 836	4 244	952	24	Arboles dispersos
							Número de explotaciones informantes
							Número de árboles
7 438	3 250	3 194	1 624	664	116	4	Kuini (Mangifera odorata)
18 238	6 706	8 772	4 314	2 210	318	4	Arboles dispersos
							Número de explotaciones informantes
							Número de árboles
—	—	—	12	12	4	—	Zapote
—	—	—	5	2	1	—	En plantaciones compactas
							Número de explotaciones informantes
							Superficie
7 232	3 844	3 948	2 132	760	144	6	Arboles dispersos
15 726	9 234	11 420	5 676	3 624	550	62	Número de explotaciones informantes
							Número de árboles
162	40	96	96	44	4	—	Mangostanes
47	6	132	45	28	2	—	En plantaciones compactas
							Número de explotaciones informantes
							Superficie
16 360	7 610	7 366	3 726	1 292	204	12	Arboles dispersos
75 258	36 518	38 458	23 864	9 608	1 926	164	Número de explotaciones informantes
							Número de árboles
23 954	10 680	10 346	4 546	1 418	210	12	Chempedak (Artocarpus champeden)
89 424	50 582	53 002	28 290	10 892	2 494	194	En plantaciones compactas
							Número de explotaciones informantes
							Número de árboles
808	564	586	470	236	52	4	Durián
488	460	522	460	262	105	12	En plantaciones compactas
							Número de explotaciones informantes
							Superficie
23 402	10 766	10 542	5 166	1 782	274	14	Arboles dispersos
130 296	66 052	84 970	50 492	24 170	4 410	352	Número de explotaciones informantes
							Número de árboles

Superficie: en hectáreas
Producción: en toneladas métricas
(salvo indicación en contrario)

CLASIFICACION POR TAMAÑOS CON ARREGLO A LA

	Explotaciones de todos los tamaños	Menores de 0,4 ha	De 0,4 a menos de 0,8 ha	De 0,8 a menos de 1,2 ha	De 1,2 a menos de 1,6 ha	De 1,6 a menos de 2,0 ha
		Menores de 1 acre	De 1 a menos de 2 acres	De 2 a menos de 3 acres	De 3 a menos de 4 acres	De 4 a menos de 5 acres
Lanzón						
En plantaciones compactas						
Número de explotaciones informantes	360	---	---	120	---	---
Superficie	100	---	---	27	---	---
Arboles dispersos						
Número de explotaciones informantes	89 862	7 722	14 000	14 844	11 000	8 912
Número de árboles	437 696	24 706	49 140	58 086	53 840	41 256
Duku (<i>Lansium domesticum</i>)						
En plantaciones compactas						
Número de explotaciones informantes	802	40	40	140	40	120
Superficie	445	4	16	63	14	71
Arboles dispersos						
Número de explotaciones informantes	20 378	2 140	3 220	3 522	2 660	1 706
Número de árboles	119 004	7 700	14 340	16 522	14 380	11 250
Rambai (<i>Baccaurea motleyana</i>)						
Arboles dispersos						
Número de explotaciones informantes	94 754	7 960	14 280	16 750	12 002	9 592
Número de árboles	276 786	16 380	32 740	41 972	37 106	27 924
Rambután						
En plantaciones compactas						
Número de explotaciones informantes	6 484	320	980	1 000	462	640
Superficie	3 552	38	294	409	163	322
Arboles dispersos						
Número de explotaciones informantes	157 646	13 966	24 360	26 654	20 428	15 654
Número de árboles	843 976	44 856	104 160	126 478	107 792	84 472
Acajú						
Arboles dispersos						
Número de explotaciones informantes	55 426	3 702	6 080	8 020	7 340	6 624
Número de árboles	213 494	11 112	19 220	30 320	26 200	26 376
Bananos						
En plantaciones compactas						
Número de explotaciones informantes	8 312	560	1 140	1 282	800	762
Superficie	4 367	79	289	444	326	425
Plantas dispersas						
Número de explotaciones informantes	244 586	22 810	39 204	40 020	32 508	25 016
Número de plantas	4 227 810	246 658	549 218	610 816	506 402	381 858
Piñas						
En plantaciones compactas						
Superficie	3 645	20	176	410	376	358
Plantas dispersas						
Número de explotaciones informantes	102 320	8 924	14 782	16 170	14 208	10 608
Número de plantas	4 255 912	203 568	367 040	595 850	599 372	312 100
Papayas						
En plantaciones compactas						
Número de explotaciones informantes	104	40	40	20	---	---
Superficie	24	4	14	4	---	---
Arboles dispersos						
Número de explotaciones informantes	60 444	6 282	9 840	9 948	7 742	6 062
Número de árboles	155 546	15 586	25 040	26 134	20 286	15 146
Clavo						
En plantaciones compactas						
Número de explotaciones informantes	106	---	---	---	---	---
Superficie	102	---	---	---	---	---
Arboles dispersos						
Número de explotaciones informantes	1 056	40	60	220	200	100
Número de árboles	5 306	80	100	360	680	180
Nuez moscada						
En plantaciones compactas						
Número de explotaciones informantes	154	---	---	---	---	---
Superficie	106	---	---	---	---	---
Arboles dispersos						
Número de explotaciones informantes	474	20	20	20	---	22
Número de árboles	3 688	40	40	20	---	106

MALASIA
Explotaciones de tipo familiar
Clasificadas de acuerdo con el tamaño de la explotación

SUPERFICIE CULTIVADA DE LA EXPLOTACION

De 2,0 a menos de 3,0 ha	De 3,0 a menos de 4,0 ha	De 4,0 a menos de 6,0 ha	De 6,0 a menos de 10,1 ha	De 10,1 a menos de 20,2 ha	De 20,2 a menos de 40,5 ha	De 40,5 ha o más	
De 5 a menos de 8 acres	De 8 a menos de 10 acres	De 10 a menos de 15 acres	De 15 a menos de 25 acres	De 25 a menos de 50 acres	De 50 a menos de 100 acres	De 100 acres o más	
40 14	120 28	20 4	42 17	18 10	— —	— —	Lanzón
14 876 78 806	7 182 42 658	6 690 41 872	3 458 28 822	1 022 11 768	148 1 488	8 254	En plantaciones compactas Número de explotaciones informantes Superficie Arboles dispersos Número de explotaciones informantes Número de árboles
142 58	80 30	82 86	72 49	40 49	6 5	— —	Duku (<i>Lansium domesticum</i>)
3 166 18 248	1 468 6 510	1 272 13 770	842 9 550	334 5 612	48 1 122	— —	En plantaciones compactas Número de explotaciones informantes Superficie Arboles dispersos Número de explotaciones informantes Número de árboles
16 032 53 574	6 966 24 022	6 682 25 462	3 274 12 748	1 050 4 152	156 666	10 40	Rambai (<i>Baccaurea motleyana</i>) Arboles dispersos Número de explotaciones informantes Número de árboles
986 610	550 357	678 525	516 519	272 215	76 98	4 2	Rambután En plantaciones compactas Número de explotaciones informantes Superficie
25 582 139 436	11 582 75 048	11 548 82 890	5 610 50 010	1 948 23 948	298 4 684	16 202	Arboles dispersos Número de explotaciones informantes Número de árboles
11 284 45 224	5 404 23 296	4 648 18 998	1 790 10 028	460 2 352	72 366	2 2	Acajú Arboles dispersos Número de explotaciones informantes Número de árboles
1 424 766	974 653	702 614	464 477	160 208	42 83	2 3	Bananos En plantaciones compactas Número de explotaciones informantes Superficie
41 966 817 464	17 364 393 846	16 428 397 188	6 788 211 278	2 128 96 686	318 13 938	36 2 458	Plantas dispersas Número de explotaciones informantes Número de plantas
729	360	636	366	115	99	—	Piñas En plantaciones compactas Superficie
18 714 890 334	8 346 470 552	6 848 372 766	2 816 263 510	800 172 948	98 7 648	6 224	Plantas dispersas Número de explotaciones informantes Número de plantas
— —	— —	— —	4 2	— —	— —	— —	Papayas En plantaciones compactas Número de explotaciones informantes Superficie
9 600 23 298	4 496 11 772	3 966 10 598	1 798 5 406	602 1 826	96 340	12 114	Arboles dispersos Número de explotaciones informantes Número de árboles
20 4	40 41	28 35	12 14	6 8	— —	— —	Clavo En plantaciones compactas Número de explotaciones informantes Superficie
142 410	82 712	130 2 378	58 250	20 130	4 26	— —	Arboles dispersos Número de explotaciones informantes Número de árboles
42 18	40 44	52 35	16 7	4 2	— —	— —	Nuez moscada En plantaciones compactas Número de explotaciones informantes Superficie
106 508	64 272	146 2 128	44 412	28 148	2 4	2 10	Arboles dispersos Número de explotaciones informantes Número de árboles

Superficie: en hectáreas
Producción: en toneladas métricas
(salvo indicación en contrario)

CLASIFICACION POR TAMAÑOS CON ARREGLO A LA

	Explotaciones de todos los tamaños	Menores de 0,4 ha	De 0,4 a menos de 0,8 ha	De 0,8 a menos de 1,2 ha	De 1,2 a menos de 1,6 ha	De 1,6 a menos de 2,0 ha
		Menores de 1 acre	De 1 a menos de 2 acres	De 2 a menos de 3 acres	De 3 a menos de 4 acres	De 4 a menos de 5 acres
Pimienta						
En plantaciones compactas						
Número de explotaciones informantes	356	20	80	80	60	40
Superficie	191	4	34	53	29	26
Arboles dispersos						
Número de explotaciones informantes	2 194	120	200	360	300	240
Número de árboles	10 852	320	1 680	1 700	920	1 020
Café						
En plantaciones compactas						
Número de explotaciones informantes	6 576	420	1 280	1 382	820	520
Superficie	5 165	85	534	920	563	522
Arboles dispersos						
Número de plantaciones informantes	28 438	1 622	3 100	4 200	2 882	2 782
Número de árboles	521 178	13 986	33 580	60 980	35 960	39 980
Té						
En plantaciones compactas						
Número de explotaciones informantes	80	20	—	—	—	—
Superficie	49	4	—	—	—	—
Arboles dispersos						
Número de explotaciones informantes	472	20	80	120	40	60
Número de árboles	4 848	40	1 140	660	260	680
Betel						
En plantaciones compactas						
Número de explotaciones informantes	828	180	100	200	140	40
Superficie	156	24	14	30	32	4
Arboles dispersos						
Número de explotaciones informantes	75 322	5 540	9 700	11 564	9 902	7 682
Número de árboles	564 080	51 840	56 520	123 596	83 222	59 602
Nueces de areca						
En plantaciones compactas						
Número de explotaciones informantes	3 156	80	280	520	300	300
Superficie	3 721	20	117	344	291	233
Arboles dispersos						
Número de explotaciones informantes	176 730	15 266	25 762	28 630	22 806	18 792
Número de árboles	2 058 840	99 838	189 672	275 028	217 696	212 644
Cocos						
En plantaciones compactas						
Número de explotaciones informantes	54 422	3 860	7 244	8 884	6 064	5 684
Superficie	73 148	747	3 070	6 123	4 968	5 912
Total de árboles	9 191 582	111 100	392 740	758 100	618 140	720 380
En edad productiva						
Número de explotaciones informantes	45 286	3 140	5 824	7 184	4 804	4 382
Número de árboles	(6 611 712)	(79 900)	(273 420)	(519 144)	(399 660)	(463 750)
En edad no productiva						
Número de explotaciones informantes	27 498	1 560	3 620	4 242	3 082	3 364
Número de árboles	(2 579 870)	(31 200)	(119 320)	(238 956)	(218 480)	(256 630)
Arboles dispersos						
Número de explotaciones informantes	227 278	21 810	36 162	36 774	30 464	23 138
Número de árboles	2 959 636	184 518	373 430	451 630	380 678	319 488
Caucho						
Número de explotaciones informantes	175 392	2 300	11 382	21 392	21 876	19 098
Superficie	376 799	407	4 666	14 355	20 190	22 207
Producción (peso en seco)	92 632	1 278	5 166	8 123	7 848	6 640
Gambir						
Arboles dispersos						
Número de explotaciones informantes	444	—	20	20	80	80
Número de árboles	23 958	—	20	1 000	7 000	5 140
Capoc (ceiba)						
Arboles dispersos						
Número de explotaciones informantes	69 242	4 380	8 640	10 162	8 940	8 122
Número de árboles	256 694	15 240	24 640	33 340	32 680	26 424

MALASIA
Explotaciones de tipo familiar
Clasificadas de acuerdo con el tamaño de la explotación

SUPERFICIE CULTIVADA DE LA EXPLOTACION

De 2,0 a menos de 3,0 ha	De 3,0 a menos de 4,0 ha	De 4,0 a menos de 6,0 ha	De 6,0 a menos de 10,1 ha	De 10,1 a menos de 20,2 ha	De 20,2 a menos de 40,5 ha	De 40,5 ha o más	
De 5 a menos de 8 acres	De 8 a menos de 10 acres	De 10 a menos de 15 acres	De 15 a menos de 25 acres	De 25 a menos de 50 acres	De 50 a menos de 100 acres	De 100 acres o más	
							Pimienta
							En plantaciones compactas
20	20	24	10	2	—	—	Número de explotaciones informantes
16	8	10	9	2	—	—	Superficie
							Arboles dispersos
400	224	156	136	54	4	—	Número de explotaciones informantes
3 220	584	242	878	282	6	—	Número de árboles
							Café
							En plantaciones compactas
882	346	574	242	94	16	—	Número de explotaciones informantes
1 003	346	643	353	176	20	—	Superficie
							Arboles dispersos
5 626	2 896	3 076	1 646	516	88	4	Número de plantaciones informantes
132 176	59 438	73 182	47 770	19 458	4 426	242	Número de árboles
							Té
							En plantaciones compactas
60	—	—	—	—	—	—	Número de explotaciones informantes
45	—	—	—	—	—	—	Superficie
							Arboles dispersos
20	42	60	24	2	4	—	Número de explotaciones informantes
400	1 002	340	302	2	22	—	Número de árboles
							Betel
							En plantaciones compactas
100	42	20	6	—	—	—	Número de explotaciones informantes
14	35	2	1	—	—	—	Superficie
							Arboles dispersos
13 806	6 944	6 244	2 886	922	130	2	Número de explotaciones informantes
67 214	37 274	56 494	17 900	9 634	772	12	Número de árboles
							Nueces de areca
							En plantaciones compactas
522	246	420	304	162	22	—	Número de explotaciones informantes
589	348	618	606	491	64	—	Superficie
							Arboles dispersos
31 842	14 022	12 206	5 436	1 688	262	18	Número de explotaciones informantes
406 352	217 510	231 566	130 854	58 378	18 062	1 240	Número de árboles
							Cocos
							En plantaciones compactas
9 420	4 148	5 312	2 498	1 022	236	50	Número de explotaciones informantes
12 833	7 529	13 317	8 800	5 686	2 929	1 234	Superficie
1 611 388	945 966	1 714 716	1 106 240	708 446	356 282	148 084	Total de árboles
							En edad productiva
7 818	3 826	4 786	2 276	984	216	46	Número de explotaciones informantes
(1 103 532)	(715 514)	(1 303 704)	(840 706)	(549 596)	(266 852)	(95 934)	Número de árboles
							En edad no productiva
5 108	1 788	2 758	1 306	508	132	30	Número de explotaciones informantes
(507 856)	(230 452)	(411 012)	(265 534)	(158 850)	(89 430)	(52 150)	Número de árboles
							Arboles dispersos
38 990	16 506	15 090	6 128	1 896	288	32	Número de explotaciones informantes
551 906	242 838	262 070	132 786	50 158	8 434	1 700	Número de árboles
							Caucho
							Número de explotaciones informantes
41 478	19 914	21 988	11 090	4 020	722	132	Superficie
66 085	46 140	73 451	62 183	42 959	16 268	7 888	Producción (peso en seco)
14 324	9 937	13 761	11 641	8 876	3 190	1 848	
							Gambir
							Arboles dispersos
60	40	80	54	8	2	—	Número de explotaciones informantes
1 720	3 000	4 640	1 332	96	10	—	Número de árboles
							Capoc (ceiba)
							Arboles dispersos
13 924	6 798	5 284	2 304	582	100	6	Número de explotaciones informantes
61 488	26 758	21 082	10 850	3 362	802	28	Número de árboles

Superficie: en hectáreas
Producción: en toneladas métricas
(salvo indicación en contrario)

CLASIFICACION POR TAMAÑOS CON ARREGLO A LA

	Explotaciones de todos los tamaños	Menores de 0,4 ha	De 0,4 a menos de 0,8 ha	De 0,8 a menos de 1,2 ha	De 1,2 a menos de 1,6 ha	De 1,6 a menos de 2,0 ha
		Menores de 1 acre	De 1 a menos de 2 acres	De 2 a menos de 3 acres	De 3 a menos de 4 acres	De 4 a menos de 5 acres
Palma sagú						
En plantaciones compactas						
Número de explotaciones informantes	1 830	80	200	220	162	180
Superficie	1 058	12	65	75	48	99
Arboles dispersos						
Número de explotaciones informantes	54 070	2 642	6 480	8 566	6 722	5 964
Número de árboles	423 754	13 482	47 880	59 164	50 366	45 328
Palmas de azúcar						
Arboles dispersos						
Número de explotaciones informantes	8 052	380	1 360	1 360	800	740
Número de árboles	23 294	920	2 760	2 680	2 600	2 280
Nipa						
En plantaciones compactas						
Número de explotaciones informantes	3 476	80	440	480	380	340
Superficie	2 428	8	95	156	109	174
Arboles dispersos						
Número de explotaciones informantes	21 708	900	2 240	3 042	3 020	2 520
Número de árboles	763 410	31 940	82 480	105 200	102 500	94 940
3 - GANADO Y AVES DE CORRAL						
Ganado vacuno						
Total de reses	177 492	9 760	21 584	32 100	24 180	19 386
Ganado lechero						
Número de explotaciones informantes	3 328	340	460	580	400	280
Número de vacas lecheras	(8 148)	(660)	(1 000)	(1 340)	(820)	(760)
Otras reses						
Número de explotaciones informantes	61 098	3 840	9 142	11 840	8 880	6 704
Número de otras reses	(169 344)	(9 100)	(20 584)	(30 760)	(23 360)	(18 626)
Búfalos						
Total de búfalos	204 878	6 306	19 470	28 800	23 580	22 344
Búfalos para la producción de leche						
Número de explotaciones informantes	348	—	60	40	40	100
Número de búfalos para la producción de leche	(714)	(—)	(120)	(60)	(180)	(180)
Otros búfalos						
Número de explotaciones informantes	85 462	3 362	9 142	13 990	10 800	9 404
Número de otros búfalos	(204 164)	(6 306)	(19 350)	(28 740)	(23 400)	(22 164)
Ganado ovino						
Número de explotaciones informantes	16 104	1 340	3 060	2 900	2 100	1 724
Número de ovinos	59 108	3 380	9 060	10 980	7 080	6 968
Ganado caprino						
Número de explotaciones informantes	49 194	3 820	8 340	8 502	6 200	5 100
Número de cabras	214 178	13 440	29 720	36 124	27 200	21 640
Ganado porcino						
Número de explotaciones informantes	19 218	2 420	3 320	2 742	2 140	1 524
Total de cerdos	231 124	20 360	43 860	31 958	24 140	15 498
Cerdas y lechonas	(56 356)	(5 020)	(11 740)	(7 362)	(5 860)	(4 526)
Otros cerdos	(174 768)	(15 340)	(32 120)	(24 596)	(18 280)	(10 972)
Aves de corral ³						
Número de explotaciones informantes	401 004	38 550	69 488	69 384	51 674	38 224
Número de pollos	5 909 054	372 804	821 754	958 254	696 964	613 108
Número de patos	1 096 630	57 652	142 080	154 342	128 912	128 260
Número de gansos	34 486	1 920	3 462	2 900	3 900	3 720

³ Los datos se refieren exclusivamente a aves de corral de 2 meses o más.

MALASIA
Explotaciones de tipo familiar
Clasificadas de acuerdo con el tamaño de la explotación

UPERFICIE CULTIVADA DE LA EXPLOTACION

De 2,0 a menos de 3,0 ha	De 3,0 a menos de 4,0 ha	De 4,0 a menos de 6,0 ha	De 6,0 a menos de 10,1 ha	De 10,1 a menos de 20,2 ha	De 20,2 a menos de 40,5 ha	De 40,5 ha o más	
De 5 a menos de 8 acres	De 8 a menos de 10 acres	De 10 a menos de 15 acres	De 15 a menos de 25 acres	De 25 a menos de 50 acres	De 50 a menos de 100 acres	De 100 acres o más	
300	242	246	126	62	12	—	Palma sagú
146	140	209	160	82	22	—	En plantaciones compactas
							Número de explotaciones informantes
							Superficie
11 028	5 240	4 534	2 148	644	98	4	Arboles dispersos
81 842	50 970	40 910	25 546	7 072	1 170	24	Número de explotaciones informantes
							Número de árboles
							Palmas de azúcar
							Arboles dispersos
1 540	684	792	284	100	12	—	Número de explotaciones informantes
5 540	2 052	2 746	1 242	418	56	—	Número de árboles
							Nipa
							En plantaciones compactas
704	326	456	180	76	10	4	Número de explotaciones informantes
514	237	464	346	209	64	52	Superficie
							Arboles dispersos
5 240	2 122	1 872	588	138	24	2	Número de explotaciones informantes
197 200	69 628	40 334	30 352	6 820	1 996	20	Número de árboles
							3 - GANADO Y AVES DE CORRAL
							Ganado vacuno
							Total de reses
30 282	13 962	14 766	7 594	3 136	694	48	Ganado lechero
							Número de explotaciones informantes
662	160	278	142	20	6	—	Número de vacas lecheras
(1 308)	(420)	(1 222)	(466)	(102)	(50)	(—)	Otras reses
10 138	4 214	3 660	1 940	632	100	8	Número de explotaciones informantes
(28 974)	(13 542)	(13 544)	(7 128)	(3 034)	(644)	(48)	Número de otras reses
							Búfalos
							Total de búfalos
45 116	22 174	21 132	11 272	4 050	616	18	Búfalas para la producción de leche
							Número de explotaciones informantes
62	40	—	4	2	—	—	Número de búfalas para la producción de leche
(102)	(60)	(—)	(6)	(6)	(—)	(—)	Otros búfalos
19 026	8 194	7 392	3 164	886	94	8	Número de explotaciones informantes
(45 014)	(22 114)	(21 132)	(11 266)	(4 044)	(616)	(18)	Número de otros búfalos
							Ganado ovino
							Número de explotaciones informantes
2 564	1 150	714	436	104	12	—	Número de ovinos
10 520	4 760	3 574	2 198	518	70	—	
							Ganado caprino
							Número de explotaciones informantes
8 738	3 354	3 198	1 422	428	84	8	Número de cabras
39 400	17 384	16 534	8 556	3 324	696	160	
							Ganado porcino
							Número de explotaciones informantes
2 570	1 362	1 670	970	412	76	12	Total de cerdos
29 630	12 974	30 802	15 206	5 342	1 164	190	Cerdas y lechonas
(7 748)	(3 588)	(5 322)	(3 810)	(1 136)	(222)	(22)	Otros cerdos
(21 882)	(9 386)	(25 480)	(11 396)	(4 206)	(942)	(168)	
							Aves de corral*
							Número de explotaciones informantes
65 692	26 584	25 778	11 238	3 674	624	94	Número de pollos
1 117 596	490 418	491 798	233 398	89 278	15 622	8 060	Número de patos
256 490	82 738	88 388	40 474	14 084	2 488	722	Número de gansos
7 324	2 802	4 686	2 774	800	174	24	

Superficie: en hectáreas
Producción: en toneladas métricas
(salvo indicación en contrario)

CLASIFICACION POR TAMAÑOS CON ARREGLO A LA

	Explotaciones de todos los tamaños	Menores de 0,4 ha	De 0,4 a menos de 0,8 ha	De 0,8 a menos de 1,2 ha	De 1,2 a menos de 1,6 ha	De 1,6 a menos de 2,0 ha
		Menores de 1 acre	De 1 a menos de 2 acres	De 2 a menos de 3 acres	De 3 a menos de 4 acres	De 4 a menos de 5 acres
4 - PERSONAL OCUPADO EN LA AGRICULTURA						
Personas empleadas en trabajos agrícolas en la explotación						
Total de personas	1 089 322	78 344	157 800	166 044	129 034	100 384
Productores y miembros de sus hogares censales ⁴						
Número de personas	972 880	77 096	154 490	160 308	123 360	94 536
Varones	(525 146)	(40 232)	(81 648)	(85 242)	(66 060)	(50 892)
Hembras	(447 734)	(36 864)	(72 842)	(75 066)	(57 300)	(43 644)
Trabajadores asalariados						
Trabajadores permanentes						
Número de explotaciones informantes	41 558	240	1 620	2 722	3 222	2 864
Número de personas	88 724	240	1 790	2 996	4 034	3 858
Varones	(62 618)	(160)	(1 332)	(2 000)	(3 026)	(2 544)
Hembras	(26 106)	(80)	(458)	(996)	(1 008)	(1 314)
Trabajadores regulares						
Número de explotaciones informantes	10 716	760	1 022	1 420	840	880
Número de trabajadores	27 718	1 008	1 520	2 740	1 640	1 990
Días-hombre trabajados en la explotación durante el año anterior al censo						
Por trabajadores regulares						
Número de días-hombre trabajados	455 680	15 180	19 620	30 000	21 100	28 260
Por trabajadores ocasionales						
Número de explotaciones informantes	50 948	1 700	5 900	5 524	5 420	4 900
Número de días-hombre trabajados	4 667 480	43 800	254 580	316 560	385 800	415 100
Por personas que intercambian trabajos agrícolas						
Número de explotaciones informantes	55 072	1 780	7 240	9 682	8 040	6 664
Número de días-hombre trabajados	2 644 180	48 300	202 500	323 500	386 880	329 240
5 - POBLACION DE LAS EXPLOTACIONES AGRICOLAS						
Productores y miembros de sus hogares censales						
Número de personas	2 273 522	202 200	362 978	369 686	283 754	215 116
6 - FUERZA MOTRIZ Y MAQUINARIA AGRICOLA Y MEDIOS GENERALES DE TRANSPORTE						
Empleo y fuente de energía en las explotaciones						
Número de explotaciones que han declarado emplear:						
Energía mecánica						
Propia	14 178	904	1 500	1 544	1 226	1 060
Ajena	15 682	780	2 360	2 602	2 102	1 662
Energía animal						
Propia	74 992	1 480	7 660	13 524	11 300	9 066
Ajena	59 308	4 040	11 780	12 202	8 300	6 000
Energía animal y mecánica	8 738	240	840	1 540	1 160	1 080
Energía humana solamente	294 048	38 928	57 206	49 682	35 658	25 018
Material agrícola que se indica propiedad del productor (número)						
Motores fijos	732	84	40	40	40	180
Motores fuera de bordo	2 458	220	320	360	262	220
Tractores	718	40	—	80	20	60
Arados (total)	119 984	2 342	12 800	20 764	18 240	15 126
De tracción animal	(119 282)	(2 322)	(12 680)	(20 704)	(18 220)	(15 026)
De tractor	(702)	(20)	(120)	(60)	(20)	(100)
Cultivadores rotatorios	230	40	—	20	—	—

⁴ De 15 años o más.

MALASIA

Explotaciones de tipo familiar

Clasificadas de

acuerdo con el tamaño de la explotación

SUPERFICIE CULTIVADA DE LA EXPLOTACION

De 2,0 a menos de 3,0 ha	De 3,0 a menos de 4,0 ha	De 4,0 a menos de 6,0 ha	De 6,0 a menos de 10,1 ha	De 10,1 a menos de 20,2 ha	De 20,2 a menos de 40,5 ha	De 40,5 ha o más	
De 5 a menos de 8 acres	De 8 a menos de 10 acres	De 10 a menos de 15 acres	De 15 a menos de 25 acres	De 25 a menos de 50 acres	De 50 a menos de 100 acres	De 100 acres o más	
187 762	83 768	93 828	54 244	27 084	7 626	3 404	4 - PERSONAL OCUPADO EN LA AGRICULTURA
							Personas empleadas en trabajos agrícolas en la explotación
							Total de personas
							Productores y miembros de sus hogares censales ⁴
170 182 (92 888) (77 294)	71 406 (38 878) (32 528)	73 454 (41 256) (32 198)	33 982 (19 384) (14 598)	11 834 (7 142) (4 692)	1 874 (1 252) (622)	358 (272) (86)	Número de personas
							Varones
							Hembras
							Trabajadores asalariados
							Trabajadores permanentes
7 948 12 652 (8 814) (3 838)	5 400 8 900 (6 548) (2 352)	7 494 15 716 (11 274) (4 442)	6 212 17 200 (12 254) (4 946)	3 048 13 250 (9 254) (3 996)	658 5 058 (3 478) (1 580)	130 3 030 (1 934) (1 096)	Número de explotaciones informantes
							Número de personas
							Varones
							Hembras
							Trabajadores regulares
1 684 4 928	1 126 3 462	1 502 4 658	872 3 062	462 2 000	144 694	4 16	Número de explotaciones informantes
							Número de trabajadores
							Días-hombre trabajados en la explotación durante el año anterior al censo
							Por trabajadores regulares
69 500	56 920	72 060	68 740	43 760	29 340	1 200	Número de días-hombre trabajados
							Por trabajadores ocasionales
11 256 1 087 480	5 520 607 960	5 924 816 480	3 096 459 520	1 384 211 280	290 62 560	34 6 360	Número de explotaciones informantes
							Número de días-hombre trabajados
							Por personas que intercambian trabajos agrícolas
12 272 727 460	4 566 309 180	3 332 206 820	1 218 83 300	256 24 840	16 1 720	6 440	Número de explotaciones informantes
							Número de días-hombre trabajados
							5 - POBLACION DE LAS EXPLOTACIONES AGRICOLAS
							Productores y miembros de sus hogares censales
381 326	163 464	170 712	83 662	32 234	6 974	1 416	Número de personas
							6 - FUERZA MOTRIZ Y MAQUINARIA AGRICOLA Y MEDIOS GENERALES DE TRANSPORTE
							Empleo y fuente de energía en las explotaciones
							Número de explotaciones que han declarado emplear:
							Energía mecánica
2 066 2 470	1 128 1 252	1 874 1 552	1 642 744	872 276	280 54	82 8	Propia
							Ajena
							Energía animal
16 360 9 988	6 926 3 204	5 954 2 596	2 174 934	498 240	48 20	2 4	Propia
							Ajena
1 584 42 774	686 16 854	796 17 092	560 7 694	212 2 672	36 422	4 48	Energía animal y mecánica
							Energía humana solamente
							Material agrícola que se indica propiedad del productor (número)
							Motores fijos
22	2	66	150	58	18	32	
284	144	188	278	150	24	8	Motores fuera de bordo
142	40	78	108	86	42	22	Tractores
25 824	11 164	9 204	3 534	844	124	18	Arados (total)
(25 702) (122)	(11 120) (44)	(9 150) (54)	(3 466) (68)	(786) (58)	(102) (22)	(4) (14)	De tracción animal
							De tractor
42	—	24	46	34	18	6	Cultivadores rotatorios

Superficie: en hectáreas
 Producción: en toneladas métricas
 (salvo indicación en contrario)

CLASIFICACION POR TAMAÑOS CON ARREGLO A LA

	Explotaciones de todos los tamaños	Menores de 0,4 ha	De 0,4 a menos de 0,8 ha	De 0,8 a menos de 1,2 ha	De 1,2 a menos de 1,6 ha	De 1,6 a menos de 2,0 ha
		Menores de 1 acre	De 1 a menos de 2 acres	De 2 a menos de 3 acres	De 3 a menos de 4 acres	De 4 a menos de 5 acres
Rastras (total)	105 270	2 102	10 620	17 804	15 760	12 806
De tracción animal	(103 624)	(2 022)	(10 460)	(17 664)	(15 480)	(12 686)
De tractor	(1 646)	(80)	(160)	(140)	(280)	(120)
Pulverizadores y espolvoreadores (manuales)	9 680	780	1 240	1 300	780	442
Carros	2 816	40	140	340	220	260
« Jeeps », camiones y automóviles	6 362	320	640	544	364	300
Motocicletas	4 212	220	420	460	422	280
Lanchas	37 580	2 420	5 200	5 040	3 564	3 480
Bicicletas	463 352	34 386	66 608	69 016	55 918	42 858
Material agrícola que se indica empleado en la explotación						
Número de explotaciones que han declarado emplear:						
Motores fijos						
Propios	640	84	40	40	40	140
Ajenos	5 876	200	760	1 222	960	802
Motores fuera de bordo						
Propios	2 222	200	260	340	262	200
Ajenos	660	60	140	80	40	100
Tractores						
Propios	634	40	—	80	20	60
Ajenos	8 362	360	1 280	1 100	942	660
Arados (de tracción animal)						
Propios	101 258	2 302	11 320	18 444	15 480	12 686
Ajenos	27 164	3 360	7 460	6 382	2 960	1 760
Arados (de tractor)						
Propios	590	20	80	40	20	100
Ajenos	5 276	220	700	780	442	480
Cultivadores rotatorios						
Propios	206	40	—	20	—	—
Ajenos	2 962	160	620	440	240	280
Rastras (de tracción animal)						
Propias	97 550	1 962	10 320	17 404	14 860	12 226
Ajenas	28 120	3 180	7 500	6 860	3 420	1 960
Rastras (de tractor)						
Propias	1 142	80	120	120	140	100
Ajenas	2 086	140	280	260	220	200
Pulverizadores y espolvoreadores (manuales)						
Propios	8 776	780	1 120	1 200	640	422
Ajenos	3 596	240	340	340	380	322
Carros						
Propios	2 712	40	140	320	220	260
Ajenos	1 256	40	180	120	160	80
« Jeeps », camiones y automóviles						
Propios	5 764	320	580	504	324	300
Ajenos	1 320	80	140	160	100	80
Motocicletas						
Propias	4 134	220	420	460	402	280
Ajenas	90	20	—	20	40	—
Lanchas						
Propias	32 604	2 060	4 680	4 500	3 364	3 100
Ajenas	4 560	400	700	1 020	580	440

MALASIA
Explotaciones de tipo familiar

Clasificadas de acuerdo con el tamaño de la explotación

UPERFICIE CULTIVADA DE LA EXPLOTACION

De 2,0 a menos de 3,0 ha	De 3,0 a menos de 4,0 ha	De 4,0 a menos de 6,0 ha	De 6,0 a menos de 10,1 ha	De 10,1 a menos de 20,2 ha	De 20,2 a menos de 40,5 ha	De 40,5 ha o más	
De 5 a menos de 8 acres	De 8 a menos de 10 acres	De 10 a menos de 15 acres	De 15 a menos de 25 acres	De 25 a menos de 50 acres	De 50 a menos de 100 acres	De 100 acres o más	
23 406	10 198	8 334	3 322	802	104	12	Rastras (total)
(23 084)	(9 938)	(8 204)	(3 230)	(764)	(88)	(4)	De tracción animal
(322)	(260)	(130)	(92)	(38)	(16)	(8)	De tractor
1 104	914	1 250	954	680	174	62	Pulverizadores y espolvoreadores (manuales)
782	442	314	208	56	14	—	Carros
778	384	984	1 016	612	306	114	« Jeeps », camiones y automóviles
762	460	534	410	186	38	20	Motocicletas
6 810	3 542	4 240	2 078	890	262	54	Lanchas
81 804	37 518	42 470	22 014	8 754	1 702	304	Bicicletas
							Material agrícola que se indica empleado en la explotación
							Número de explotaciones que han declarado emplear:
							Motores fijos
22	2	46	128	56	18	24	Propios
1 064	366	336	116	48	2	—	Ajenos
							Motores fuera de bordo
244	144	188	240	112	24	8	Propios
80	42	82	22	10	4	—	Ajenos
							Tractores
122	40	76	94	56	34	12	Propios
1 148	842	1 138	576	250	54	12	Ajenos
							Arados (de tracción animal)
21 762	8 900	7 292	2 484	518	66	4	Propios
1 986	788	878	414	164	10	2	Ajenos
							Arados (de tractor)
122	42	52	54	34	18	8	Propios
806	602	670	380	160	28	8	Ajenos
							Cultivadores rotatorios
42	—	24	40	18	16	6	Propios
462	360	208	128	50	12	2	Ajenos
							Rastras (de tracción animal)
21 584	8 796	7 278	2 512	540	64	4	Propias
3 008	890	812	358	122	8	2	Ajenas
							Rastras (de tractor)
222	140	110	68	24	12	6	Propias
260	202	266	168	66	18	6	Ajenas
							Pulverizadores y espolvoreadores (manuales)
1 044	812	1 172	846	566	134	40	Propios
686	464	400	292	104	22	6	Ajenos
							Carros
742	442	314	188	38	8	—	Propios
400	120	88	58	8	2	—	Ajenos
							« Jeeps », camiones y automóviles
736	360	914	906	538	214	68	Propios
200	82	188	178	82	24	6	Ajenos
							Motocicletas
762	440	514	402	176	38	20	Propias
—	—	—	4	4	2	—	Ajenas
							Lanchas
6 006	2 900	3 506	1 678	634	148	28	Propias
600	360	334	98	26	2	—	Ajenas

Superficie: en hectáreas
Producción: en toneladas métricas
(salvo indicación en contrario)

CLASIFICACION POR TAMAÑOS CON ARREGLO A LA

	Explotaciones de todos los tamaños	Menores de 0,4 ha	De 0,4 a menos de 0,8 ha	De 0,8 a menos de 1,2 ha	De 1,2 a menos de 1,6 ha	De 1,6 a menos de 2,0 ha
		Menores de 1 acre	De 1 a menos de 2 acres	De 2 a menos de 3 acres	De 3 a menos de 4 acres	De 4 a menos de 5 acres
7 - RIEGO Y AVENAMIENTO						
Superficie provista de medios de riego						
Número de explotaciones informantes	125 312	8 882	22 940	21 468	18 540	12 822
Superficie	107 245	1 779	9 599	13 444	16 070	12 585
8 - ABONOS Y ENMIENDAS						
Aplicación de abonos orgánicos e inorgánicos						
Número de explotaciones informantes	185 508	13 026	28 602	31 944	23 910	19 050
Superficie tratada	211 993	2 280	11 676	21 076	21 044	20 142
Abonos inorgánicos						
Número de explotaciones informantes	117 472	4 040	14 802	18 664	15 490	13 066
Cantidad aplicada (toneladas métricas)	28 825	392	1 571	2 509	2 626	2 177
Otros fertilizantes						
Guano						
Número de explotaciones informantes	28 974	780	2 400	4 400	3 200	3 380
Cantidad aplicada (toneladas métricas)	58 202	304	1 294	3 670	4 552	5 630
Harina de huesos						
Número de explotaciones informantes	9 572	840	2 120	2 080	1 120	1 020
Cantidad aplicada (toneladas métricas)	695	16	70	103	64	82
Harina de pescado						
Número de explotaciones informantes	5 522	1 300	1 300	1 060	480	422
Cantidad aplicada (toneladas métricas)	7 543	2 038	2 085	2 482	108	75
9 - PRODUCTOS FORESTALES Y PESQUEROS						
Producción pesquera total (toneladas métricas) ..						
	6 401	194	563	1 112	988	1 045
Piscicultura						
Número de explotaciones informantes	918	40	160	180	40	160
Cantidad (toneladas métricas)	(294)	(31)	(5)	(9)	(1)	(125)
Pescado capturado en la explotación⁵						
Número de explotaciones informantes	43 076	1 200	4 900	6 982	7 520	5 600
Cantidad (toneladas métricas)	(6 107)	(163)	(558)	(1 103)	(987)	(920)

⁵ No comprende 49.318 explotaciones que han declarado pescado capturado fuera de la explotación con una producción de 25.292 toneladas métricas.

MALASIA
Explotaciones de tipo familiar
Clasificadas de
acuerdo con el tamaño de la explotación

UPERFICIE CULTIVADA DE LA EXPLOTACION

De 2,0 a menos de 3,0 ha	De 3,0 a menos de 4,0 ha	De 4,0 a menos de 6,0 ha	De 6,0 a menos de 10,1 ha	De 10,1 a menos de 20,2 ha	De 20,2 a menos de 40,5 ha	De 40,5 ha o más	
De 5 a menos de 8 acres	De 8 a menos de 10 acres	De 10 a menos de 15 acres	De 15 a menos de 25 acres	De 25 a menos de 50 acres	De 50 a menos de 100 acres	De 100 acres o más	
21 684 26 407	8 530 11 403	6 918 10 332	2 778 4 353	680 1 112	68 159	2 2	7 - RIEGO Y AVENAMIENTO Superficie provista de medios de riego Número de explotaciones informantes Superficie
32 446 45 847	13 992 24 574	13 058 29 131	6 368 18 365	2 528 11 029	486 4 378	98 2 451	8 - ABONOS Y ENMIENDAS Aplicación de abonos orgánicos e inorgánicos Número de explotaciones informantes Superficie tratada
22 734 4 975	10 370 2 962	10 148 4 178	5 346 3 061	2 250 2 545	468 1 120	94 709	Abonos inorgánicos Número de explotaciones informantes Cantidad aplicada (toneladas métricas)
7 624 16 654	3 216 8 928	2 694 9 524	986 5 204	262 1 714	30 728	2 —	Otros fertilizantes Guano Número de explotaciones informantes Cantidad aplicada (toneladas métricas)
1 380 138	402 115	424 52	130 30	56 25	— —	— —	Harina de huesos Número de explotaciones informantes Cantidad aplicada (toneladas métricas)
302 100	282 94	208 427	110 93	48 40	10 1	— —	Harina de pescado Número de explotaciones informantes Cantidad aplicada (toneladas métricas)
1 514	462	307	165	45	6	—	9 - PRODUCTOS FORESTALES Y PESQUEROS Producción pesquera total (toneladas métricas)
124 (43)	80 (56)	84 (12)	36 (9)	12 (3)	2 (—)	— (—)	Piscicultura Número de explotaciones informantes Cantidad (toneladas métricas)
9 630 (1 471)	3 554 (406)	2 652 (295)	874 (156)	148 (42)	16 (6)	— (—)	Pescado capturado en la explotación* Número de explotaciones informantes Cantidad (toneladas métricas)

MALASIA

Grandes explotaciones

No clasificadas de acuerdo con el tamaño de la explotación

*Superficie: en hectáreas
Producción: en toneladas métricas
(salvo indicación en contrario)*

0 - PRODUCTOR, UNIDAD DE EXPLOTACION Y REGIMEN DE TENENCIA		5 - POBLACION DE LAS EXPLOTACIONES AGRICOLAS	
Número y superficie de las explotaciones		Personas que viven en la explotación	
Número	2 382	Total de personas ²	447 197
Superficie	1 020 830	6 - FUERZA MOTRIZ Y MAQUINARIA AGRICOLA Y MEDIOS GENERALES DE TRANSPORTE	
Modalidad de gestión de las explotaciones		Energía eléctrica producida en la explotación	
Explotadas por el productor		Número de explotaciones informantes	
Número	888	633	
Superficie	104 298	Material agrícola que se indica propiedad del productor	
Explotadas por un administrador remunerado		Motores de vapor fijos	
Número	1 494	Número de explotaciones informantes	
Superficie	916 532	Potencia global instalada en hp	
1 - APROVECHAMIENTO DE LA TIERRA		Motores eléctricos fijos	
Aprovechamiento de la tierra en las explotaciones (superficie)		Número de explotaciones informantes	
Tierras de cultivo		Potencia global instalada en hp	
Toda otra clase de tierras		54 743	
2 - CULTIVOS¹ - SUPERFICIE Y PRODUCCION		Tractores	
Cultivos permanentes		Total de tractores	
Piñas		Tractores de ruedas	
Número de explotaciones informantes	7	De menos de 25 hp	
Superficie ocupada por plantas en edad productiva	6 103	De 25 a menos de 50 hp	
Producción	107 564	De 50 hp o más	
Frutas		Tractores de oruga	
Número de explotaciones informantes	68	De menos de 50 hp	
Superficie	605	De 50 a menos de 75 hp	
Té		De 75 hp o más	
Número de explotaciones informantes	16	Tractores hortícolas	
Superficie (total)	3 360	Arados (de tractor)	
Superficie de árboles en edad productiva	(3 046)	Número de explotaciones informantes	
Superficie de árboles en edad no productiva	(314)	Número de arados	
Producción (hoja verde)	1 165	Cultivadores rotatorios (de tractor)	
Cocos		Número de explotaciones informantes	
Número de explotaciones informantes	252	Número de cultivadores rotatorios	
Superficie	35 929	Cultivadores de dientes (de tractor)	
Número de cocos (en millares)	174 515	Número de explotaciones informantes	
Palmas aceiteras		Número de cultivadores de dientes	
Número de explotaciones informantes	68	Escarificadores de discos (de tractor)	
Superficie	53 090	Número de explotaciones informantes	
Producción	394 686	Número de escarificadores de disco	
Caucho		Equipo de pulverización, espolvoreo y nebulización	
Número de explotaciones informantes	2 287	Total	
Superficie	771 268	Manual	
Producción	412 189	Número de explotaciones informantes	
Viveros		Número de pulverizadores, espolvoreadores y nebulizadores	
Número de explotaciones informantes	529	De propulsión eléctrica	
Superficie	1 063	Número de explotaciones informantes	
4 - PERSONAL OCUPADO EN LA AGRICULTURA		Número de pulverizadores, espolvoreadores y nebulizadores	
Personas empleadas en trabajos agrícolas en la explotación		Cortadoras de gramíneas y segadoras de prados	
Total de personas		Total	
Menores de 16 años de edad		De las cuales:	
De 16 años de edad o más		De tractor	
Varones		Número de explotaciones informantes	
Hembras		Número de cortadoras de gramíneas y segadoras de prados	
259 472		160	
11 267		226	
248 205			
(140 935)			
(107 270)			

¹ No comprende información sobre fincas de cultivos mezclados y otros cultivos que ascienden a 18 y 64 con una superficie de 427 y 2.339 hectáreas, respectivamente. - ² Comprende personas residentes en las grandes explotaciones y directamente empleadas, y personas no empleadas, pero que viven en ellas.

Superficie: en hectáreas
Producción: en toneladas métricas
(salvo indicación en contrario)

MALASIA
Grandes explotaciones
No clasificadas de acuerdo con el tamaño de la explotación

Carros	
Número de explotaciones informantes	11
Número de carros	14
Remolques	
Número de explotaciones informantes	486
Número de remolques	1 048
« Jeeps » y « landrovers »	
Número de explotaciones informantes	555
Número de « jeeps » y « landrovers »	819
Camiones	
Número de explotaciones informantes	648
Número de camiones	1 447
Automóviles	
Número de explotaciones informantes	450
Número de automóviles	548
Cisternas de autopropulsión	
Número de explotaciones informantes	30
Número de cisternas de autopropulsión	49
Vagones de ferrocarril	
Número de explotaciones informantes	53
Número de vagones	2 749
Locomotoras	
Número de explotaciones informantes	29
Número de locomotoras	77
Motocicletas	
Número de explotaciones informantes	46
Número de motocicletas	100

Ferrocarriles de vía estrecha	
Número de explotaciones informantes	80
Metros de vía propiedad del productor	1 052 882

8 - ABONOS Y ENMIENDAS

Aplicación de abonos orgánicos e inorgánicos	
Número de explotaciones informantes	1 444
Superficie tratada	373 310
Abonos orgánicos	
Número de explotaciones informantes	104
Cantidad aplicada (toneladas métricas)	12 065
Abonos inorgánicos	
Fertilizantes nitrogenados	
Cantidad aplicada (toneladas métricas)	14 842
Fertilizantes fosfatados	
Cantidad aplicada (toneladas métricas)	17 599
Fertilizantes potásicos	
Número de explotaciones informantes	101
Cantidad aplicada (toneladas métricas)	2 047
Fertilizantes inorgánicos mezclados	
Cantidad aplicada (toneladas métricas)	52 658
Otros fertilizantes	
Número de explotaciones informantes	354
Cantidad aplicada (toneladas métricas)	31 099
Aplicación de enmiendas	
Caliza magnesiana molida	
Número de explotaciones informantes	171
Cantidad aplicada (toneladas métricas)	3 182
Kieserita	
Número de explotaciones informantes	68
Cantidad aplicada (toneladas métricas)	717

Superficie: en hectáreas
Producción: en toneladas métricas
(salvo indicación en contrario)

CLASIFICACION POR TAMAÑOS CON ARREGLO A LA

	Explotaciones de todos los tamaños	Menores de 40,5 ha	De 40,5 a menos de 80,9 ha	De 80,9 a menos de 121,4 ha	De 121,4 a menos de 161,9 ha	De 161,9 a menos de 202,3 ha
		Menores de 100 acres	De 100 a menos de 200 acres	De 200 a menos de 300 acres	De 300 a menos de 400 acres	De 400 a menos de 500 acres
0 - PRODUCTOR, UNIDAD DE EXPLOTACION Y REGIMEN DE TENENCIA						
Número y superficie de las explotaciones						
Número	2 382	70	830	315	143	130
Distribución porcentual	100,0	2,9	34,8	13,2	6,0	5,5
Superficie	1 020 830	3 492	48 950	32 373	21 121	27 548
Distribución porcentual	100,0	0,3	4,8	3,1	2,1	2,7
Modalidad de gestión de las explotaciones						
Explotadas por el productor						
Número	888	40	490	159	59	49
Superficie	104 298	2 085	27 743	16 526	8 661	11 173
Explotadas por un administrador remunerado						
Número	1 494	30	340	156	84	81
Superficie	916 532	1 407	21 207	15 847	12 460	16 375
1 - APROVECHAMIENTO DE LA TIERRA						
Aprovechamiento de la tierra en las explotaciones (superficie)						
Tierras de cultivo	902 867	2 255	45 654	30 387	19 915	23 476
Toda otra clase de tierras	117 963	1 237	3 296	1 986	1 206	4 072
4 - PERSONAL OCUPADO EN LA AGRICULTURA						
Personas empleadas en trabajos agrícolas en la explotación						
Total de personas	259 472	563	11 959	7 327	4 405	5 802
Menores de 16 años de edad	11 267	26	434	214	170	260
De 16 años de edad o más	248 205	537	11 525	7 113	4 235	5 542
Varones	(140 935)	(376)	(7 498)	(4 309)	(2 580)	(3 224)
Hembras	(107 270)	(161)	(4 027)	(2 804)	(1 655)	(2 318)
5 - POBLACION DE LAS EXPLOTACIONES AGRICOLAS						
Personas que viven en la explotación						
Total de personas ¹	447 197	229	7 244	5 390	4 983	6 367
6 - FUERZA MOTRIZ Y MAQUINARIA AGRICOLA Y MEDIOS GENERALES DE TRANSPORTE						
Energía eléctrica producida en la explotación						
Número de explotaciones informantes	633	1	5	12	9	14
Material agrícola que se indica propiedad del productor						
Motores de vapor fijos						
Número de explotaciones informantes	857	2	30	43	41	38
Potencia global instalada	54 743	31	159	427	336	553
Motores eléctricos fijos						
Número de explotaciones informantes	428	—	12	12	11	15
Número de motores eléctricos	2 545	—	31	39	13	24
Tractores						
Total de tractores	1 559	2	30	27	17	44
Tractores de ruedas						
De menos de 25 hp	(442)	(1)	(8)	(4)	(5)	(9)
De 25 a menos de 50 hp	(833)	(1)	(15)	(20)	(11)	(20)
De 50 hp o más	(98)	(—)	(4)	(1)	(—)	(8)
Tractores de oruga						
De menos de 50 hp	(76)	(—)	(1)	(1)	(—)	(4)
De 50 a menos de 75 hp	(44)	(—)	(—)	(—)	(—)	(1)
De 75 hp o más	(42)	(—)	(—)	(—)	(—)	(1)
Tractores hortícolas	24	—	2	1	1	1

¹ Comprende personas residentes en las grandes explotaciones y directamente empleadas, y personas no empleadas, pero que viven en ellas.

MALASIA
Grandes explotaciones
Clasificadas de
acuerdo con el tamaño de la explotación

UPERFICIE CULTIVADA DE LA EXPLOTACION

De 202,3 a menos de 404,7 ha	De 404,7 a menos de 809,4 ha	De 809,4 a menos de 1 214,0 ha	De 1 214,0 a menos de 1 618,7 ha	De 1 618,7 a menos de 2 023,4 ha	2 023,4 ha o más	
De 500 a menos de 1 000 acres	De 1 000 a menos de 2 000 acres	De 2 000 a menos de 3 000 acres	De 3 000 a menos de 4 000 acres	De 4 000 a menos de 5 000 acres	5 000 acres o más	
						0 - PRODUCTOR, UNIDAD DE EXPLOTACION Y REGIMEN DE TENENCIA
						Número y superficie de las explotaciones
290	305	108	69	47	75	Número
12,2	12,8	4,5	2,9	2,0	3,2	Distribución porcentual
97 137	198 037	123 317	113 313	95 704	259 838	Superficie
9,5	19,4	12,1	11,1	9,4	25,5	Distribución porcentual
						Modalidad de gestión de las explotaciones
						Explotadas por el productor
66	22	3	—	—	—	Número
20 554	13 637	3 919	—	—	—	Superficie
						Explotadas por un administrador remunerado
224	283	105	69	47	75	Número
76 583	184 400	119 398	113 313	95 704	259 838	Superficie
						1 - APROVECHAMIENTO DE LA TIERRA
						Aprovechamiento de la tierra en las explotaciones (superficie)
85 921	176 061	109 330	96 001	86 117	227 750	Tierras de cultivo
11 216	21 976	13 987	17 312	9 587	32 088	Toda otra clase de tierras
						4 - PERSONAL OCUPADO EN LA AGRICULTURA
						Personas empleadas en trabajos agrícolas en la explotación
24 700	56 013	35 647	30 696	26 509	55 851	Total de personas
841	2 389	1 771	1 232	1 029	2 901	Menores de 16 años de edad
23 859	53 624	33 876	29 464	25 480	52 950	De 16 años de edad o más
(13 589)	(29 494)	(18 926)	(16 416)	(14 030)	(30 493)	Varones
(10 270)	(24 130)	(14 950)	(13 048)	(11 450)	(22 457)	Hembras
						5 - POBLACION DE LAS EXPLOTACIONES AGRICOLAS
						Personas que viven en la explotación
39 392	99 324	65 860	55 489	51 061	111 858	Total de personas ¹
						6 - FUERZA MOTRIZ Y MAQUINARIA AGRICOLA Y MEDIOS GENERALES DE TRANSPORTE
						Energía eléctrica producida en la explotación
102	215	92	66	43	74	Número de explotaciones informantes
						Material agrícola que se indica propiedad del productor
						Motores de vapor fijos
166	253	100	68	45	71	Número de explotaciones informantes
2 726	8 197	7 899	7 249	7 042	20 124	Potencia global instalada
						Motores eléctricos fijos
77	125	55	32	31	58	Número de explotaciones informantes
145	404	332	170	214	1 173	Número de motores eléctricos
						Tractores
						Total de tractores
135	298	234	178	158	436	<i>Tractores de ruedas</i>
128	281	215	162	137	343	De menos de 25 hp
(48)	(113)	(63)	(63)	(45)	(83)	De 25 a menos de 50 hp
(71)	(154)	(141)	(86)	(75)	(239)	De 50 hp o más
(9)	(14)	(11)	(13)	(17)	(21)	<i>Tractores de oruga</i>
5	16	18	14	17	84	De menos de 50 hp
(2)	(8)	(7)	(9)	(9)	(35)	De 50 a menos de 75 hp
(2)	(5)	(9)	(3)	(5)	(19)	De 75 hp o más
(1)	(3)	(2)	(2)	(3)	(30)	<i>Tractores hortícolas</i>
2	1	1	2	4	9	

Superficie: en hectáreas
Producción: en toneladas métricas
(salvo indicación en contrario)

CLASIFICACION POR TAMAÑOS CON ARREGLO A LA

	Explotaciones de todos los tamaños	Menores de 40,5 ha	De 40,5 a menos de 80,9 ha	De 80,9 a menos de 121,4 ha	De 121,4 a menos de 161,9 ha	De 161,9 a menos de 202,3 ha
		Menores de 100 acres	De 100 a menos de 200 acres	De 200 a menos de 300 acres	De 300 a menos de 400 acres	De 400 a menos de 500 acres
Arados (de tractor)						
Número de explotaciones informantes	477	1	19	21	11	17
Número de arados	784	1	57	24	15	22
Cultivadores rotatorios (de tractor)						
Número de explotaciones informantes	131	1	7	7	3	6
Número de cultivadores rotatorios	151	1	7	7	3	8
Cultivadores de dientes (de tractor)						
Número de explotaciones informantes	181	—	6	4	2	4
Número de cultivadores de dientes	272	—	6	7	2	4
Escarificadores de discos (de tractor)						
Número de explotaciones informantes	421	—	13	17	7	11
Número de escarificadores de discos	600	—	14	18	7	17
Equipo de pulverización, espolvoreo y nebulización						
Total	5 632	13	289	238	118	160
Manual						
Número de explotaciones informantes	895	5	136	71	41	39
Número de pulverizadores, espolvoreadores y nebulizadores	(5 413)	(13)	(283)	(235)	(118)	(157)
De propulsión eléctrica						
Número de explotaciones informantes	143	—	5	2	—	3
Número de pulverizadores, espolvoreadores y nebulizadores	(219)	(—)	(6)	(3)	(—)	(3)
Cortadoras de gramíneas y segadoras de prados						
Total	1 040	—	15	6	5	7
De las cuales:						
De tractor						
Número de explotaciones informantes ..	160	—	7	4	1	4
Número de cortadoras de gramíneas y segadoras de prados	226	—	10	4	1	4
Carros						
Número de explotaciones informantes	11	—	1	—	—	2
Número de carros	14	—	1	—	—	2
Remolques						
Número de explotaciones informantes	486	—	4	6	2	13
Número de remolques	1 048	—	4	7	2	17
«Jeeps» y «landrovers»						
Número de explotaciones informantes	555	3	26	29	7	15
Número de «jeeps» y «landrovers»	819	3	26	31	7	17
Camiones						
Número de explotaciones informantes	648	1	25	36	24	29
Número de camiones	1 447	1	27	39	26	32
Automóviles						
Número de explotaciones informantes	450	3	66	52	22	25
Número de automóviles	548	3	69	56	24	31
Cisternas de autopropulsión						
Número de explotaciones informantes	30	—	2	2	—	—
Número de cisternas de autopropulsión	49	—	2	2	—	—
Vagones de ferrocarril						
Número de explotaciones informantes	53	—	1	4	—	—
Número de vagones de ferrocarril	2 749	—	1	24	—	—
Locomotoras						
Número de explotaciones informantes	29	—	2	1	—	—
Número de locomotoras	77	—	2	1	—	—

MALASIA
Grandes explotaciones
Clasificadas de
acuerdo con el tamaño de la explotación

UPERFICIE CULTIVADA DE LA EXPLOTACION

De 202,3 a menos de 404,7 ha	De 404,7 a menos de 809,4 ha	De 809,4 a menos de 1 214,0 ha	De 1 214,0 a menos de 1 618,7 ha	De 1 618,7 a menos de 2 023,4 ha	2 023,4 ha o más	
De 500 a menos de 1 000 acres	De 1 000 a menos de 2 000 acres	De 2 000 a menos de 3 000 acres	De 3 000 a menos de 4 000 acres	De 4 000 a menos de 5 000 acres	5 000 acres o más	
69	130	58	53	32	66	Arados (de tractor)
82	174	93	82	57	177	Número de explotaciones informantes
						Número de arados
17	29	18	10	11	22	Cultivadores rotatorios (de tractor)
17	29	20	11	17	31	Número de explotaciones informantes
						Número de cultivadores rotatorios
19	40	28	24	19	35	Cultivadores de dientes (de tractor)
20	49	33	37	27	87	Número de explotaciones informantes
						Número de cultivadores de dientes
46	119	62	49	33	64	Escarificadores de discos (de tractor)
53	143	82	72	51	143	Número de explotaciones informantes
						Número de escarificadores de discos
674	1 148	847	659	506	980	Equipo de pulverización, espolvoreo y nebulización
146	209	87	59	41	61	Total
(654)	(1 102)	(820)	(637)	(486)	(908)	Manual
						Número de explotaciones informantes
						Número de pulverizadores, espolvoreadores y nebulizadores
13	32	22	18	16	32	De propulsión eléctrica
(20)	(46)	(27)	(22)	(20)	(72)	Número de explotaciones informantes
						Número de pulverizadores, espolvoreadores y nebulizadores
84	225	169	142	127	260	Cortadoras de gramíneas y segadoras de prados
20	43	23	15	11	32	Total
21	56	35	21	21	53	De las cuales:
						De tractor
						Número de explotaciones informantes
						Número de cortadoras de gramíneas y segadoras de prados
4	3	1	—	—	—	Carros
5	5	1	—	—	—	Número de explotaciones informantes
						Número de carros
57	156	79	59	42	68	Remolques
75	254	179	120	111	279	Número de explotaciones informantes
						Número de remolques
69	165	78	56	41	66	« Jeeps » y « landrovers »
75	189	96	94	84	197	Número de explotaciones informantes
						Número de « jeeps » y « landrovers »
99	176	86	60	42	70	Camiones
121	273	184	148	214	382	Número de explotaciones informantes
						Número de camiones
58	103	47	23	19	32	Automóviles
67	119	57	26	32	64	Número de explotaciones informantes
						Número de automóviles
—	6	1	2	3	14	Cisternas de autopropulsión
—	9	1	2	4	29	Número de explotaciones informantes
						Número de cisternas de autopropulsión
5	12	7	9	3	12	Vagones de ferrocarril
29	356	153	506	126	1 554	Número de explotaciones informantes
						Número de vagones de ferrocarril
—	5	3	5	4	9	Locomotoras
—	7	3	11	5	48	Número de explotaciones informantes
						Número de locomotoras

Superficie: en hectáreas
Producción: en toneladas métricas
(salvo indicación en contrario)

CLASIFICACION POR TAMAÑOS CON ARREGLO A LA

	Explotaciones de todos los tamaños	Menores de 40,5 ha	De 40,5 a menos de 80,9 ha	De 80,9 a menos de 121,4 ha	De 121,4 a menos de 161,9 ha	De 161,9 a menos de 202,3 ha
		Menores de 100 acres	De 100 a menos de 200 acres	De 200 a menos de 300 acres	De 300 a menos de 400 acres	De 400 a menos de 500 acres
Motocicletas						
Número de explotaciones informantes	46	—	—	7	—	2
Número de motocicletas	100	—	—	10	—	2
Ferrocarriles de vía estrecha						
Número de explotaciones informantes	80	—	3	2	2	3
Metros de vía propiedad del productor	1 052 882	—	3 218	804	4 426	1 609
8 - ABONOS Y ENMIENDAS						
Aplicación de abonos orgánicos e inorgánicos						
Número de explotaciones informantes	1 444	17	332	151	79	81
Superficie tratada	373 310	282	10 216	6 809	4 961	5 757
Abonos orgánicos						
Número de explotaciones informantes	104	—	15	4	6	5
Cantidad aplicada (toneladas métricas)	12 065	—	130	12	21	67
Abonos inorgánicos						
Fertilizantes nitrogenados						
Cantidad aplicada (toneladas métricas)	14 842	35	953	470	201	663
Fertilizantes fosfatados						
Cantidad aplicada (toneladas métricas)	17 599	2	200	274	126	335
Fertilizantes potásicos						
Número de explotaciones informantes	101	1	5	3	1	3
Cantidad aplicada (toneladas métricas)	2 047	15	80	22	1	6
Abonos inorgánicos mezclados						
Cantidad aplicada (toneladas métricas)	52 658	29	2 221	1 161	981	1 192
Otros fertilizantes						
Número de explotaciones informantes	354	1	35	23	9	13
Cantidad aplicada (toneladas métricas)	31 099	5	304	159	69	126
Aplicación de enmiendas						
Caliza magnesiana molida						
Número de explotaciones informantes	171	2	11	2	4	3
Cantidad aplicada (toneladas métricas)	3 182	32	69	11	28	11
Kieserita						
Número de explotaciones informantes	68	—	2	2	1	3
Cantidad aplicada (toneladas métricas)	717	—	14	10	1	7

MALASIA
Grandes explotaciones
Clasificadas de
acuerdo con el tamaño de la explotación

UPERFICIE CULTIVADA DE LA EXPLOTACION

De 202,3 a menos de 404,7 ha	De 404,7 a menos de 809,4 ha	De 809,4 a menos de 1 214,0 ha	De 1 214,0 a menos de 1 618,7 ha	De 1 618,7 a menos de 2 023,4 ha	2 023,4 ha o más	
De 500 a menos de 1 000 acres	De 1 000 a menos de 2 000 acres	De 2 000 a menos de 3 000 acres	De 3 000 a menos de 4 000 acres	De 4 000 a menos de 5 000 acres	5 000 acres o más	
						Motocicletas
2	8	7	7	5	8	Número de explotaciones informantes
2	9	14	17	7	39	Número de motocicletas
						Ferrocarriles de vía estrecha
7	22	12	9	7	13	Número de explotaciones informantes
19 311	132 767	102 593	142 825	76 844	568 485	Metros de vía propiedad del productor
						8 - ABONOS Y ENMIENDAS
						Aplicación de abonos orgánicos e inorgánicos
						Número de explotaciones informantes
218	271	106	69	45	75	Superficie tratada
29 697	76 230	50 181	43 126	39 508	106 543	Abonos orgánicos
						Número de explotaciones informantes
12	24	14	4	11	9	Cantidad aplicada (toneladas métricas)
200	69	178	16	2 907	8 465	Abonos inorgánicos
						Fertilizantes nitrogenados
1 452	3 571	1 816	725	949	4 007	Cantidad aplicada (toneladas métricas)
						Fertilizantes fosfatados
1 078	3 862	2 058	2 557	1 682	5 425	Cantidad aplicada (toneladas métricas)
						Fertilizantes potásicos
5	19	19	12	11	22	Número de explotaciones informantes
98	232	513	92	158	830	Cantidad aplicada (toneladas métricas)
						Abonos inorgánicos mezclados
5 579	15 232	6 664	7 701	4 420	7 478	Cantidad aplicada (toneladas métricas)
						Otros fertilizantes
43	73	46	27	27	57	Número de explotaciones informantes
998	2 692	2 738	2 232	3 799	17 977	Cantidad aplicada (toneladas métricas)
						Aplicación de enmiendas
						Caliza magnesiana molida
25	44	26	11	12	31	Número de explotaciones informantes
596	345	310	182	451	1 147	Cantidad aplicada (toneladas métricas)
						Kieserita
8	10	12	9	8	13	Número de explotaciones informantes
38	213	210	51	79	94	Cantidad aplicada (toneladas métricas)

MALASIA

Explotaciones estatales

No clasificadas de acuerdo con el tamaño de la explotación

Superficie: en hectáreas

Producción: en toneladas métricas
(salvo indicación en contrario)

0 - PRODUCTOR, UNIDAD DE EXPLOTACION Y REGIMEN DE TENENCIA

Número y superficie de las explotaciones	
Número	135
Superficie	4 222

1 - APROVECHAMIENTO DE LA TIERRA

Aprovechamiento de la tierra en las explotaciones (superficie)	
Tierras de cultivo	1 935
Toda otra clase de tierras	2 287

2 - CULTIVOS - SUPERFICIE Y PRODUCCION

Cultivos en tierras de labranza

Arroz	
Superficie (total)	216
<i>Arroz de regadio</i>	
Superficie	(208)
Producción	373

<i>Arroz de secano</i>	
Número de explotaciones informantes ..	3
Superficie	(8)

Maíz	
Número de explotaciones informantes ..	4
Superficie	2

Yuca (casabe o mandioca)	
Número de explotaciones informantes ..	5
Superficie	2

Batatas (camotes)	
Número de explotaciones informantes ..	3
Superficie	6

Cacahuete (maní)	
Número de explotaciones informantes ..	4
Superficie	1

Cultivos forrajeros	
Número de explotaciones informantes ..	31
Superficie	191

Hortalizas	
Número de explotaciones informantes ..	10
Superficie	5

Cultivos permanentes ¹

Mandarinas	
En plantaciones compactas	
Número de explotaciones informantes ..	26
Superficie (total)	15
Número de árboles (total)	4 397
En edad productiva	
Superficie	(2)
Número de árboles	(560)
En edad no productiva	
Superficie	(13)
Número de árboles	(3 837)
Arboles dispersos	
Número de explotaciones informantes ..	10
Número de árboles	122

Otros frutos cítricos	
En plantaciones compactas	
Número de explotaciones informantes ..	25
Superficie (total)	13
Número de árboles (total)	3 080
En edad productiva	
Superficie	(4)
Número de árboles	(630)

En edad no productiva	
Superficie	(10)
Número de árboles	(2 450)

Arboles dispersos	
Número de explotaciones informantes ..	25
Número de árboles	233

Mangostanes

En plantaciones compactas	
Número de explotaciones informantes ..	3
Superficie	1
Número de árboles (total)	72
En edad productiva	
Superficie	(39)
En edad no productiva	
Superficie	(33)

Arboles dispersos	
Número de explotaciones informantes ..	13
Número de árboles	74

Durlán

En plantaciones compactas	
Número de explotaciones informantes ..	20
Superficie (total)	10
Número de árboles (total)	900

En edad productiva	
Superficie	(2)
Número de árboles	(235)

En edad no productiva	
Superficie	(8)
Número de árboles	(665)

Arboles dispersos	
Número de explotaciones informantes ..	25
Número de árboles	365

Rambután

En plantaciones compactas	
Número de explotaciones informantes ..	47
Superficie (total)	39
Número de árboles (total)	5 395

En edad productiva	
Superficie	(17)
Número de árboles	(1 811)

En edad no productiva	
Superficie	(22)
Número de árboles	(3 584)

Arboles dispersos	
Número de explotaciones informantes ..	35
Número de árboles	238

Bananos

En plantaciones compactas	
Número de explotaciones informantes ..	11
Superficie cosechada (total)	5
Número de plantas (total)	4 202

En edad productiva	
Superficie	(3)
Número de plantas	(1 586)

En edad no productiva	
Superficie	(2)
Número de plantas	(2 616)

Plantas dispersas	
Número de explotaciones informantes ..	13
Número de plantas	301

Café

En plantaciones compactas	
Número de explotaciones informantes ..	18
Superficie (total)	17
Número de árboles (total)	14 501

En edad productiva	
Superficie	(6)
Número de árboles	(5 161)

En edad no productiva	
Superficie	(11)
Número de árboles	(9 340)

Arboles dispersos	
Número de explotaciones informantes ..	3
Número de árboles	202

Cacao

En plantaciones compactas	
Número de explotaciones informantes ..	16
Superficie (total)	57
Número de árboles (total)	78 465

¹ Los datos sobre plantaciones compactas comprenden cultivos levantados solos o asociados.

Superficie: en hectáreas
Producción: en toneladas métricas
(salvo indicación en contrario)

MALASIA
Explotaciones estatales
No clasificadas de acuerdo
con el tamaño de la explotación

En edad productiva	
Superficie.....	(51)
Número de árboles.....	(69 430)
En edad no productiva	
Superficie.....	(6)
Número de árboles.....	(9 035)
Té	
En plantaciones compactas	
Número de explotaciones informantes ..	5
Superficie (total)	23
Número de árboles (total)	19 676
En edad productiva	
Superficie.....	(22)
Número de árboles.....	(16 275)
En edad no productiva	
Superficie.....	(1)
Número de árboles.....	(3 401)
Cocos	
En plantaciones compactas	
Número de explotaciones informantes ..	24
Superficie (total)	68
Número de árboles (total)	8 116
En edad productiva	
Superficie ²	(9)
Número de árboles.....	(1 410)
En edad no productiva	
Superficie.....	(59)
Número de árboles.....	(6 706)
Arboles dispersos	
Número de explotaciones informantes ..	36
Número de árboles.....	431
Producción (número de cocos)	24 877
Palma aceitera	
Superficie (total)	71
Número de árboles (total)	8 099
En edad productiva	
Superficie.....	(62)
Número de árboles.....	(7 446)
En edad no productiva	
Superficie.....	(9)
Número de árboles.....	(653)
Producción	307
Caucho	
Número de explotaciones informantes ..	21
Superficie.....	45
Producción	9
Abacá (cáñamo de Manila)	
En plantaciones compactas	
Número de explotaciones informantes ..	4
Superficie (total)	6
Número de plantas (total)	1 955
En edad productiva	
Superficie.....	(5)
Número de plantas.....	(695)
En edad no productiva	
Superficie.....	(1)
Número de plantas.....	(1 260)
Otros cultivos permanentes	
En plantaciones compactas	
Número de explotaciones informantes ..	17
Superficie (total)	22
Número de árboles (total)	3 749
En edad productiva	
Superficie.....	(15)
Número de árboles.....	(1 758)
En edad no productiva	
Superficie.....	(7)
Número de árboles.....	(1 991)
Arboles dispersos	
Número de explotaciones informantes ..	50
Número de árboles.....	1 374

Viveros	
Superficie (total)	104
Viveros de frutales	
Superficie.....	(33)
Viveros de otros cultivos permanentes	
Superficie.....	(71)

3 - GANADO Y AVES DE CORRAL

Ganado vacuno	
Número de explotaciones informantes	29
Total de reses	1 397
Machos	(412)
Hembras	(985)
Reses menores de 3 años	703
Machos	(299)
Hembras	(404)
Reses de 3 años o más	694
Machos	(113)
Hembras	(581)

Búfalos	
Número de explotaciones informantes	14
Total de búfalos	211
Machos	(82)
Hembras	(129)
Búfalos menores de 3 años	77
Machos	(43)
Hembras	(34)
Búfalos de 3 años o más	134
Machos	(39)
Hembras	(95)

Ganado ovino	
Número de explotaciones informantes	2
Total de ovinos	136
Corderos menores de 1 año	60
Machos	(26)
Hembras	(34)
Ovinos de 1 año o más	76
Machos	(28)
Hembras	(48)

Ganado caprino	
Número de explotaciones informantes	15
Total de cabras	645
Cabras menores de 1 año	240
Machos	(96)
Hembras	(144)
Cabras de 1 año o más	405
Machos	(86)
Hembras	(319)

Ganado porcino	
Número de explotaciones informantes	12
Total de cerdos	715
Verracos	(67)
Cerdas y lechonas.....	(263)
Otros cerdos.....	(385)

Aves de corral	
Número de explotaciones informantes	27
Número de pollos.....	6 285
Número de patos	212
Número de gansos	25

4 - PERSONAL OCUPADO EN LA AGRICULTURA

Personas empleadas en trabajos agrícolas en la explotación	
Total de personas	2 142
Menores de 16 años de edad	7
De 16 años de edad o más	2 135
Varones	(1 641)
Hembras	(494)

² Comprenden una pequeña superficie ocupada por árboles en edad no productiva.

MALASIA

Explotaciones estatales

No clasificadas de acuerdo con el tamaño de la explotación

Superficie: en hectáreas
Producción: en toneladas métricas
(salvo indicación en contrario)

5 - POBLACION DE LAS EXPLOTACIONES AGRICOLAS

Personas que viven en la explotación
Total de personas 2 648

6 - FUERZA MOTRIZ Y MAQUINARIA AGRICOLA Y MEDIOS GENERALES DE TRANSPORTE

Material agrícola que se indica propiedad del productor

Motores fijos

Número de explotaciones informantes 13
Número de motores 20

Generadores eléctricos

Número de explotaciones informantes 9
Número de generadores eléctricos 11

Motores eléctricos

Número de explotaciones informantes 6
Número de motores eléctricos 13

Tractores

Total de tractores 111

Tractores de ruedas

Número de explotaciones informantes ... 41
Número de tractores de ruedas 84
De menos de 25 hp (38)
De 25 a menos de 50 hp (42)
De 50 hp o más (4)

Tractores de oruga

Número de explotaciones informantes ... 8
Número de tractores de orugas 13
De menos de 50 hp (11)
De 50 a menos de 75 hp (1)
De 75 hp o más (1)

Tractores hortícolas

Número de explotaciones informantes ... 9
Número de tractores hortícolas 14

Arados

Número de explotaciones informantes 43
Número de arados 113

Cultivadores rotatorios

Número de explotaciones informantes 32
Número de cultivadores rotatorios 39

Escarificadores

Número de explotaciones informantes 39
Número de escarificadores 102

Equipo de pulverización, espolvoreo y nebulización

Total 283

Del cual:

Manual

Número de explotaciones informantes . 80
Número de pulverizadores, espolvoreadores y nebulizadores 255

Cortadoras de gramíneas

Número de explotaciones informantes 58
Número de cortadoras 91

Remolques

Número de explotaciones informantes 32
Número de remolques 54

«Jeeps» y «landrovers»

Número de explotaciones informantes 21
Número de «jeeps» y «landrovers» 33

Camiones

Número de explotaciones informantes 12
Número de camiones 20

8 - ABONOS Y ENMIENDAS

Aplicación de abonos orgánicos e inorgánicos

Número de explotaciones informantes 126
Superficie tratada 708

Abonos orgánicos

Número de explotaciones informantes .. 56
Cantidad aplicada (toneladas métricas) .. 401

Abonos inorgánicos

Fertilizantes nitrogenados
Cantidad aplicada (toneladas métricas) 123

Fertilizantes fosfatados
Cantidad aplicada (toneladas métricas) 153

Fertilizantes potásicos
Número de explotaciones informantes . 57
Cantidad aplicada (toneladas métricas) 57

Fertilizantes inorgánicos mezclados
Cantidad aplicada (toneladas métricas) 99

Otros fertilizantes
Número de explotaciones informantes . 17
Cantidad aplicada (toneladas métricas) 14

Aplicación de enmiendas

Cal

Número de explotaciones informantes 9
Cantidad aplicada (toneladas métricas).... 24

Caliza magnesiana molida

Número de explotaciones informantes 39
Cantidad aplicada (toneladas métricas).... 111

Kieserita

Número de explotaciones informantes 9
Cantidad aplicada (toneladas métricas).... 4

Superficie: en hectáreas
Producción: en toneladas métricas
(salvo indicación en contrario)

CLASIFICACION POR TAMAÑOS
CON ARREGLO A LA SUPERFICIE
CULTIVADA DE LA EXPLOTACION

MALASIA
Explotaciones estatales
Clasificadas de acuerdo
con el tamaño de la explotación

	Explotaciones de todos los tamaños	Me-nores de 2 ha	De 2 a menos de 3 ha	De 3 a menos de 4 ha	De 4 a menos de 6 ha	De 6 a menos de 10,1 ha	De 10,1 a menos de 20,2 ha	De 20,2 a menos de 40,4 ha	De 40,4 a menos de 202,3 ha	De 202,3 ha o más
		Me-nores de 5 acres	De 5 a menos de 7 acres	De 7 a menos de 10 acres	De 10 a menos de 15 acres	De 15 a menos de 25 acres	De 25 a menos de 50 acres	De 50 a menos de 100 acres	De 100 a menos de 500 acres	De 500 acres o más
0 - PRODUCTOR, UNIDAD DE EXPLOTACION Y REGIMEN DE TENENCIA										
Número y superficie de las explotaciones										
Número	135	31	25	10	21	14	17	9	6	2
Distribución porcentual	100,0	23,0	18,5	7,4	15,5	10,4	12,6	6,7	4,4	1,5
Superficie	4 222	48	78	35	166	138	259	561	752	2 185
Distribución porcentual	100,0	1,1	1,8	0,8	3,9	3,3	6,1	13,3	17,8	51,9
1 - APROVECHAMIENTO DE LA TIERRA										
Aprovechamiento de la tierra en las explotaciones (superficie)										
Tierras de cultivo	1 935	27	52	30	88	100	184	214	279	961
Toda otra clase de tierras	2 287	21	27	5	78	38	75	346	474	1 223
3 - GANADO Y AVES DE CORRAL										
Ganado vacuno										
Número de explotaciones informantes	29	—	3	2	5	1	8	6	2	2
Total de reses	1 397	—	16	6	33	10	180	115	265	772
Machos	(412)	(—)	(3)	(5)	(14)	(2)	(50)	(36)	(70)	(232)
Hembras	(985)	(—)	(13)	(1)	(19)	(8)	(130)	(79)	(195)	(540)
Reses menores de 3 años	703	—	1	—	18	5	101	55	138	385
Machos	(299)	(—)	(1)	(—)	(4)	(1)	(34)	(17)	(57)	(185)
Hembras	(404)	(—)	(—)	(—)	(14)	(4)	(67)	(38)	(81)	(200)
Reses de 3 años o más	694	—	15	6	15	5	79	60	127	387
Machos	(113)	(—)	(2)	(5)	(10)	(1)	(16)	(19)	(13)	(47)
Hembras	(581)	(—)	(13)	(1)	(5)	(4)	(63)	(41)	(114)	(340)
Búfalos										
Número de explotaciones informantes	14	—	4	1	2	2	1	1	2	1
Total de búfalos	211	—	10	6	5	14	5	20	41	110
Machos	(82)	(—)	(6)	(3)	(1)	(9)	(4)	(6)	(19)	(734)
Hembras	(129)	(—)	(4)	(3)	(4)	(5)	(1)	(14)	(22)	(76)
Búfalos menores de 3 años	77	—	2	3	1	5	2	5	18	41
Machos	(43)	(—)	(1)	(3)	(1)	(3)	(2)	(2)	(13)	(18)
Hembras	(34)	(—)	(1)	(—)	(—)	(2)	(—)	(3)	(5)	(23)
Búfalos de 3 años o más	134	—	8	3	4	9	3	15	23	69
Machos	(39)	(—)	(5)	(—)	(4)	(6)	(2)	(4)	(6)	(16)
Hembras	(95)	(—)	(3)	(3)	(4)	(3)	(1)	(11)	(17)	(53)
Ganado ovino										
Número de explotaciones informantes	2	—	—	—	1	—	—	1	—	—
Total de ovinos	136	—	—	—	1	—	—	135	—	—
Corderos menores de 1 año	60	—	—	—	—	—	—	60	—	—
Machos	(26)	(—)	(—)	(—)	(—)	(—)	(—)	(26)	(—)	(—)
Hembras	(34)	(—)	(—)	(—)	(—)	(—)	(—)	(34)	(—)	(—)
Ovinos de 1 año o más	76	—	—	—	1	—	—	75	—	—
Machos	(28)	(—)	(—)	(—)	(1)	(—)	(—)	(27)	(—)	(—)
Hembras	(48)	(—)	(—)	(—)	(—)	(—)	(—)	(48)	(—)	(—)
Ganado caprino										
Número de explotaciones informantes	15	1	—	1	1	1	4	3	2	2
Total de cabras	645	10	—	3	11	12	81	99	29	400
Cabras menores de 1 año	240	2	—	3	3	—	23	44	15	153
Machos	(96)	(—)	(—)	(—)	(2)	(—)	(12)	(12)	(8)	(62)
Hembras	(144)	(2)	(—)	(—)	(1)	(—)	(11)	(32)	(7)	(91)
Cabras de 1 año o más	405	8	—	3	8	12	58	55	14	247
Machos	(86)	(1)	(—)	(2)	(3)	(4)	(20)	(12)	(2)	(42)
Hembras	(319)	(7)	(—)	(1)	(5)	(8)	(38)	(43)	(12)	(205)
Ganado porcino										
Número de explotaciones informantes	12	3	2	—	1	2	—	1	1	2
Total de cerdos	715	73	22	—	26	177	—	67	153	197
Verracos	(67)	(10)	(4)	(—)	(3)	(3)	(—)	(3)	(9)	(35)
Cerdas y lechonas	(263)	(26)	(18)	(—)	(8)	(51)	(—)	(27)	(27)	(106)
Otros cerdos	(385)	(37)	(—)	(—)	(15)	(123)	(—)	(37)	(117)	(56)

Superficie: en hectáreas
Producción: en toneladas métricas
(salvo indicación en contrario)

CLASIFICACION POR TAMAÑOS
CON ARREGLO A LA SUPERFICIE
CULTIVADA DE LA EXPLOTACION

MALASIA
Explotaciones estatales
Clasificadas de acuerdo
con el tamaño de la explotación

	Explotaciones de todos los tamaños	Me- nores de 2 ha	De 2 a menos de 3 ha	De 3 a menos de 4 ha	De 4 a menos de 6 ha	De 6 a menos de 10,1 ha	De 10,1 a menos de 20,2 ha	De 20,2 a menos de 40,4 ha	De 40,4 a menos de 202,3 ha	De 202,3 ha o más
		Me- nores de 5 acres	De 5 a menos de 7 acres	De 7 a menos de 10 acres	De 10 a menos de 15 acres	De 15 a menos de 25 acres	De 25 a menos de 50 acres	De 50 a menos de 100 acres	De 100 a menos de 500 acres	De 500 acres o más
Aves de corral										
Número de explotaciones informantes	27	2	2	2	5	2	8	3	3	—
Número de pollos	6 285	73	305	274	1 448	1 253	2 342	213	377	—
Número de patos	212	67	—	—	—	—	102	—	43	—
Número de gansos	25	3	—	2	—	—	1	—	19	—
4 - PERSONAL OCUPADO EN LA AGRICULTURA										
Personas empleadas en trabajos agrícolas en la explotación										
Total de personas	2 142	87	153	145	292	132	327	320	307	379
Menores de 16 años de edad	7	1	1	1	—	—	—	—	2	2
De 16 años de edad o más	2 135	86	152	144	292	132	327	320	305	377
Varones	(1 641)	(75)	(123)	(94)	(211)	(120)	(253)	(251)	(239)	(275)
Hembras	(494)	(11)	(29)	(50)	(81)	(12)	(74)	(69)	(66)	(102)
5 - POBLACION DE LAS EXPLOTACIONES AGRICOLAS										
Personas que viven en la explotación										
Total de personas	2 648	49	73	275	127	135	258	355	423	953
6 - FUERZA MOTRIZ Y MAQUINARIA AGRICOLA Y MEDIOS GENERALES DE TRANSPORTE										
Material agrícola que se indica propiedad del productor										
Motores fijos										
Número de explotaciones informantes	13	—	—	1	3	1	2	4	1	1
Número de motores	20	—	—	1	7	1	2	6	2	1
Generadores eléctricos										
Número de explotaciones informantes	9	—	—	1	2	—	2	1	2	1
Número de generadores eléctricos	11	—	—	1	2	—	2	2	3	1
Motores eléctricos										
Número de explotaciones informantes	6	—	—	1	—	—	1	2	—	2
Número de motores eléctricos	13	—	—	3	—	—	2	4	—	4
Tractores										
Total de tractores	111	1	3	9	16	7	21	15	19	20
<i>Tractores de ruedas</i>										
Número de explotaciones informantes	41	1	2	3	10	4	10	6	3	2
Número de tractores de ruedas	84	1	2	6	11	6	19	10	11	18
De menos de 25 hp	(38)	(1)	(2)	(4)	(2)	(—)	(10)	(4)	(8)	(7)
De 25 a menos de 50 hp	(42)	(—)	(—)	(2)	(9)	(6)	(9)	(6)	(3)	(7)
De 50 hp o más	(4)	(—)	(—)	(—)	(—)	(—)	(—)	(—)	(—)	(4)
<i>Tractores de oruga</i>										
Número de explotaciones informantes	8	—	—	1	—	—	1	2	2	2
Número de tractores de oruga	13	—	—	2	—	—	2	3	4	2
De menos de 50 hp	(11)	(—)	(—)	(2)	(—)	(—)	(2)	(2)	(4)	(1)
De 50 a menos de 75 hp	(1)	(—)	(—)	(—)	(—)	(—)	(—)	(—)	(—)	(1)
De 75 hp o más	(1)	(—)	(—)	(—)	(—)	(—)	(—)	(1)	(—)	(—)
<i>Tractores hortícolas</i>										
Número de explotaciones informantes	9	—	1	1	3	1	—	2	1	—
Número de tractores hortícolas	14	—	1	1	5	1	—	2	4	—
Arados										
Número de explotaciones informantes	43	1	4	4	9	4	9	6	4	2
Número de arados	113	1	5	16	11	9	20	19	26	6

Superficie: en hectáreas
Producción: en toneladas métricas
(salvo indicación en contrario)

CLASIFICACION POR TAMAÑOS
CON ARREGLO A LA SUPERFICIE
CULTIVADA DE LA EXPLOTACION

MALASIA
Explotaciones estatales
Clasificadas de acuerdo
con el tamaño de la explotación

	Explotaciones de todos los tamaños	Me- nores de 2 ha	De 2 a menos de 3 ha	De 3 a menos de 4 ha	De 4 a menos de 6 ha	De 6 a menos de 10,1 ha	De 10,1 a menos de 20,2 ha	De 20,2 a menos de 40,4 ha	De 40,4 a menos de 202,3 ha	De 202,3 ha o más
		Me- nores de 5 acres	De 5 a menos de 7 acres	De 7 a menos de 10 acres	De 10 a menos de 15 acres	De 15 a menos de 25 acres	De 25 a menos de 50 acres	De 50 a menos de 100 acres	De 100 a menos de 500 acres	De 500 acres o más
Cultivadores rotatorios										
Número de explotaciones informantes ..	32	1	4	2	5	6	7	4	2	1
Número de cultivadores rotatorios	39	1	5	2	5	7	9	5	3	2
Escarificadores										
Número de explotaciones informantes ..	39	1	3	4	8	4	7	6	4	2
Número de escarificadores	102	1	4	18	13	7	19	14	19	7
Equipo de pulverización, espolvoreo y nebulización										
Total	283	33	34	25	43	21	58	32	30	7
Del cual:										
Manual										
Número de explotaciones informantes	80	16	13	7	13	7	10	7	6	1
Número de pulverizadores, espolvo- readores y nebulizadores	255	33	32	21	40	18	53	30	26	2
Cortadoras de gramíneas										
Número de explotaciones informantes ..	58	8	7	3	9	6	10	8	5	2
Número de cortadoras de gramíneas ..	91	10	9	4	11	10	17	11	14	5
Remolques										
Número de explotaciones informantes ..	32	1	1	3	7	2	8	5	3	2
Número de remolques	54	1	1	6	8	3	11	8	6	10
« Jeeps » y « landrovers »										
Número de explotaciones informantes ..	21	—	—	2	2	3	6	3	3	2
Número de « jeeps » y « landrovers » ..	33	—	—	4	2	3	9	4	4	7
Camiones										
Número de explotaciones informantes ..	12	—	—	2	—	—	3	3	2	2
Número de camiones	20	—	—	3	—	—	4	3	3	7
8 - ABONOS Y ENMIENDAS										
Aplicación de abonos orgánicos e inorgánicos										
Número de explotaciones informantes	126	30	23	10	18	13	15	9	6	2
Superficie tratada	708	20	39	23	60	69	103	129	140	125
Abonos orgánicos										
Número de explotaciones informantes ..	56	9	8	4	9	4	13	5	3	1
Cantidad aplicada (toneladas métricas)	401	50	15	16	39	61	133	32	54	1
Abonos inorgánicos										
Fertilizantes nitrogenados										
Cantidad aplicada (toneladas métricas)	123	1	2	1	5	6	11	27	17	53
Fertilizantes fosfatados										
Cantidad aplicada (toneladas métricas)	153	2	2	1	6	9	15	18	24	76
Fertilizantes potásicos										
Número de explotaciones informantes ..	57	9	10	3	10	5	6	7	5	2
Cantidad aplicada (toneladas métricas)	57	—	1	—	1	1	2	5	8	39
Abonos inorgánicos mezclados										
Cantidad aplicada (toneladas métricas)	99	6	6	5	9	10	11	29	23	—
Otros fertilizantes										
Número de explotaciones informantes ..	17	3	4	—	1	2	2	2	2	1
Cantidad aplicada (toneladas métricas)	14	1	—	—	—	5	1	2	1	4
Aplicación de enmiendas										
Cal										
Número de explotaciones informantes ..	9	—	1	1	1	—	1	2	2	1
Cantidad aplicada (toneladas métricas) ..	24	—	2	—	—	—	—	4	16	2
Caliza magnesiana molida										
Número de explotaciones informantes ..	39	1	4	3	9	4	8	5	4	1
Cantidad aplicada (toneladas métricas) ..	111	—	—	—	2	14	15	8	60	12
Kieserita										
Número de explotaciones informantes ..	9	—	—	—	—	2	2	2	2	1
Cantidad aplicada (toneladas métricas) ..	4	—	—	—	—	1	—	—	1	2

MALASIA
Explotaciones encuadradas
en planes de colonización de grupo
No clasificadas de
acuerdo con el tamaño de la explotación

Superficie: en hectáreas
Producción: en toneladas métricas
(salvo indicación en contrario)

0 - PRODUCTOR, UNIDAD DE EXPLOTACION Y REGIMEN DE TENENCIA	
Número y superficie de las explotaciones	
Número	22
Superficie	20 883

1 - APROVECHAMIENTO DE LA TIERRA	
Aprovechamiento de la tierra en las explotaciones (superficie)	
Tierras de cultivo	13 030
Toda otra clase de tierras	7 853

2 - CULTIVOS - SUPERFICIE Y PRODUCCION	
Cultivos en tierras de labranza	

Arroz (total)	
Superficie	573
Producción	453
<i>Arroz de regadío</i>	
Número de explotaciones informantes ..	1
Superficie	(16)
Producción	(5)
<i>Arroz de secano</i>	
Número de explotaciones informantes ..	4
Superficie	(557)
Producción	(448)

Maíz	
Número de explotaciones informantes	5
Superficie	58

Yuca (casabe o mandioca)	
Número de explotaciones informantes	6
Superficie	31
Producción	252

Batatas (camotes)	
Número de explotaciones informantes	5
Superficie	22
Producción	132

Cacahuete (mant)	
Número de explotaciones informantes	2
Superficie	8
Producción	14

Hortalizas	
Número de explotaciones informantes	2
Superficie	8
Producción	23

Otros cultivos temporales	
Número de explotaciones informantes	2
Superficie	2

Cultivos permanentes

Mandarinas	
En plantaciones compactas	
Arboles en edad no productiva	
Número de explotaciones informantes ..	1
Superficie	45
Número de árboles	5 280
Arboles dispersos	
Número de explotaciones informantes ..	4
Número de árboles	3 897

Otros frutos cítricos	
Arboles dispersos	
Número de explotaciones informantes ..	3
Número de árboles	160

Mangostanes	
Arboles dispersos	
Número de explotaciones informantes ..	2
Número de árboles	100

Durián	
Arboles dispersos	
Número de explotaciones informantes ..	4
Número de árboles	770

Rambután	
En plantaciones compactas	
Arboles en edad no productiva	
Número de explotaciones informantes ..	3
Superficie	145
Número de árboles	17 138
Arboles dispersos	
Número de explotaciones informantes ..	6
Número de árboles	2 921

Bananos	
Número de explotaciones informantes	2
Superficie (cosechada)	40
Producción	267

Piñas	
Número de explotaciones informantes	2
Superficie (cosechada)	18
Producción	263

Cocos	
Arboles dispersos	
Número de explotaciones informantes ..	3
Número de árboles	1 900

Caucho	
Número de explotaciones informantes	18
Superficie	5 423

Otros cultivos permanentes	
Arboles dispersos	
Número de explotaciones informantes ..	2
Número de árboles	4 452

Viveros	
Número de explotaciones informantes	6
Superficie	13

3 - GANADO Y AVES DE CORRAL

Ganado vacuno	
Total de reses	36
Machos	(8)
Hembras	(28)
De las cuales:	
Reses de 3 años o más	15
Machos	(3)
Hembras	(12)
Vacas destinadas principalmente a la producción de leche	3

Búfalos	
Número de explotaciones informantes	3
Total de búfalos	34
Machos	(14)
Hembras	(20)
De los cuales:	
Búfalos de 3 años o más	8
Machos	(3)
Hembras	(5)

Ganado caprino	
Número de explotaciones informantes	2
Total de cabras	21
Machos	(10)
Hembras	(11)

MALASIA
Explotaciones encuadradas
en planes de colonización de grupo
No clasificadas de
acuerdo con el tamaño de la explotación

Superficie : en hectáreas
Producción : en toneladas métricas
(salvo indicación en contrario)

Ganado porcino		Arados	
Número de explotaciones informantes	1	Número de explotaciones informantes	2
Número de cerdos	73	Número de arados	3
Aves de corral		Cultivadores rotatorios	
Número de explotaciones informantes	11	Número de explotaciones informantes	1
Número de pollos	14 699	Número de cultivadores rotatorios	1
Número de patos	717	Escarificadores de discos	
Número de gansos	34	Número de explotaciones informantes	2
4 - PERSONAL OCUPADO EN LA AGRICULTURA		Número de escarificadores de discos	2
Personas empleadas en trabajos agrícolas en la explotación		Espolvoreadores y pulverizadores (manuales)	
Total de personas ¹	93	Número de explotaciones informantes	6
5 - POBLACION DE LAS EXPLOTACIONES AGRICOLAS		Número de espolvoreadores y pulverizadores	49
Personas que viven en la explotación		Remolques	
Total de personas ²	12 065	Número de explotaciones informantes	8
6 - FUERZA MOTRIZ Y MAQUINARIA AGRICOLA Y MEDIOS GENERALES DE TRANSPORTE		Número de remolques	11
Material agrícola que se indica en la explotación		« Jeeps » y « landrovers »	
Motores fijos		Número de explotaciones informantes	9
Número de explotaciones informantes	1	Número de « jeeps » y « landrovers »	11
Número de motores	2	Camiones	
Generadores eléctricos		Número de explotaciones informantes	1
Número de explotaciones informantes	2	Número de camiones	1
Número de generadores eléctricos	4	8 - ABONOS Y ENMIENDAS	
Tractores		Aplicación de abonos	
Total de tractores	3	Número de explotaciones informantes	16
<i>Tractores de ruedas</i>		Superficie tratada	3 421
Número de explotaciones informantes ..	2	Abonos inorgánicos	
Número de tractores de ruedas	(2)	Fertilizantes nitrogenados	
<i>Tractores de oruga</i>		Número de explotaciones informantes ..	1
Número de explotaciones informantes ..	1	Cantidad aplicada (toneladas métricas)	1
Número de tractores de oruga	(1)	Fertilizantes fosfatados	
		Cantidad aplicada (toneladas métricas)	189
		Abonos inorgánicos mezclados	
		Número de explotaciones informantes ..	15
		Cantidad aplicada (toneladas métricas) ..	523
		Otros fertilizantes	
		Número de explotaciones informantes ..	1
		Cantidad aplicada (toneladas métricas) ..	8
		Aplicación de enmiendas	
		Caliza magnesiana molida	
		Número de explotaciones informantes	2

¹ Varones de 16 años o más. - ² Se refiere a colonos y personas a cargo de éstos.

**Explotaciones encuadradas en planes
de colonización de grupo**

Superficie: en hectáreas
Producción: en toneladas métricas
(salvo indicación en contrario)

**CLASIFICACION POR TAMAÑOS
CON ARREGLO A LA SUPERFICIE
CULTIVADA DE LA EXPLOTACION**

Clasificadas de acuerdo
con el tamaño de la explotación

	Explotaciones de todos los tamaños	De 80,9 a menos de 121,4 ha	De 121,4 a menos de 202,3 ha	De 202,3 a menos de 283,3 ha	De 283,3 a menos de 404,7 ha	De 404,7 a menos de 809,4 ha	De 809,4 a menos de 1 214,0 ha	De 1 214,0 a menos de 1 618,7 ha	De 1 618,7 a menos de 2 023,7 ha
		De 200 a menos de 300 acres	De 300 a menos de 500 acres	De 500 a menos de 700 acres	De 700 a menos de 1 000 acres	De 1 000 a menos de 2 000 acres	De 2 000 a menos de 3 000 acres	De 3 000 a menos de 4 000 acres	De 4 000 a menos de 5 000 acres
0 - PRODUCTOR, UNIDAD DE EXPLOTACION Y REGIMEN DE TENENCIA									
Número y superficie de las explotaciones									
Número	22	3	3	4	3	2	3	2	2
Distribución porcentual	100,0	13,6	13,6	18,3	13,6	9,1	13,6	9,1	9,1
Superficie	20 883	312	828	1 149	1 368	1 117	4 687	7 464	3 958
Distribución porcentual	100,0	1,5	4,0	5,5	6,6	5,3	22,4	35,7	19,0
1 - APROVECHAMIENTO DE LA TIERRA									
Aprovechamiento de la tierra en las explotaciones (superficie)									
Tierras de cultivo	13 030	305	474	973	1 031	1 007	2 719	2 936	3 585
Toda otra clase de tierras	7 853	7	354	176	337	110	1 968	4 528	373

Fecha del censo y período de referencia

La enumeración de campo se llevó a cabo durante el año 1960. No se indicó ningún período de referencia específico para los datos acopiados.

Método de acopio y elaboración de los datos

Los datos censales se acopiaron por muestreo. La muestra se eligió recurriendo al procedimiento del muestreo estratificado en dos etapas.

El marco para la selección de la muestra se preparó en 1959 a base de la lista de aldeas recibida por la Oficina de Estadística. La lista de aldeas contenía la siguiente información: (a) población estimada; (b) grupo étnico predominante; (c) actividades predominantes.

A base de estos datos, se procedió a dividir el país en seis estratos con arreglo a los criterios geográfico, administrativo y agronómico, estratos subdivididos a su vez en 42 substratos. Las unidades primarias de muestreo las constituyeron conglomerados de población posiblemente iguales en proporciones al promedio de la población de las aldeas comprendidas en cada estrato.

Inicialmente se seleccionó una muestra del 10 por ciento de 900 unidades primarias. Sin embargo, esta muestra fue reducida al 2 por ciento y ampliada luego al 4 por ciento para determinados estratos en los casos en que se contaba con facilidades en punto a personal. El número de unidades primarias de muestreo seleccionadas ascendió a 202. De éstas, se seleccionaron 826 explotaciones agrícolas a título de unidades secundarias de muestreo.

Los datos del censo fueron elaborados en París con ayuda del Ministerio de Cooperación francés y de los servicios especializados del Instituto Nacional de Estadística y Estudios Económicos.

Alcance y definición de los conceptos

0 - PRODUCTOR, UNIDAD DE EXPLOTACIÓN Y RÉGIMEN DE TENENCIA

Productor

Quedó definido el productor como la persona natural o jurídica a la que correspondía la iniciativa técnica y económica en la gestión de la finca y que la explotaba directamente o con ayuda de un administrador remunerado. Cuando varias personas emparentadas o asociadas compartían esta responsabilidad, se consideraron un solo productor a efectos censales.

Unidad de explotación

No se dio ninguna definición concreta de unidad de explotación. Cabe suponer, sin embargo, que se consideró como tal toda la tierra cultivada en la fecha del censo, incluso campos cultivados separadamente por las mujeres del productor.

2 - CULTIVOS

Los datos sobre superficie se refieren a la superficie ocupada por cultivos en la fecha del censo. Se midieron las superficies de cultivo para los distintos campos.

3 - GANADO Y AVES DE CORRAL

Los datos se refieren al número de animales que había en la explotación en la fecha del censo.

4 - FUERZA MOTRIZ Y MAQUINARIA AGRÍCOLA Y MEDIOS GENERALES DE TRANSPORTE

Los datos se refieren al número de máquinas que había en la explotación en la fecha del censo.

5 - POBLACIÓN DE LAS EXPLOTACIONES AGRÍCOLAS

Los datos se refieren al número de personas que dependían de la agricultura en la fecha de la enumeración.

* * *

FUENTE: Malí. *Enquête agricole au Mali, 1960*. París, Ministère de la coopération, INSEE, Service de coopération, 1964.

¹Quedaron excluidas del censo la zona de la «Office du Niger» (38.000 habitantes con 108 aldeas) y el «Boucle du Niger» (población predominantemente nómada).

MALI

No clasificado de acuerdo
con el tamaño de la explotación

Superficie: en hectáreas

	Total ¹	Levantados solos		Total ¹	Levantados solos
0 - PRODUCTOR, UNIDAD DE EXPLOTACION Y REGIMEN DE TENENCIA			Mangos		
Número y superficie de las explotaciones			Superficie	2 064	1 990
Número	280 260		Número de árboles en edad productiva	32 790	—
Superficie	1 220 528		Otros árboles frutales		
			Superficie	355	24
			Bambara		
			Número de árboles en edad productiva	4 951 940	—
2 - CULTIVOS - SUPERFICIE			Palmeras oleaginosas		
Cultivos en tierras de labranza			Número de árboles en edad productiva	3 140	—
Arroz			Ceíbo		
Superficie	86 683	85 484	Número de árboles en edad productiva	41 930	—
Mijo			Algarrobo africano		
Superficie	468 319	351 736	Número de árboles en edad productiva	86 020	—
Sorgo			Baobab (<i>Adansonia digitata</i>)		
Superficie	386 179	316 111	Número de árboles en edad productiva	45 460	—
Maíz			Otros cultivos permanentes		
Superficie	23 321	12 407	Número de árboles en edad productiva	82 237	—
Fonlo (<i>Paspalum longiflorum</i>)					
Superficie	36 715	30 776	3 - GANADO Y AVES DE CORRAL		
Frijoles secos			Caballos		
Superficie	2 360	15	Número de caballos	41 240	
Garbanzos			Asnos		
Superficie	12 779	8 208	Número de asnos	85 960	
Caupies			Ganado vacuno		
Superficie	456	300	Número de reses	928 510	
Otras leguminosas para grano			Ganado ovino		
Superficie	2 522	2 304	Número de ovinos	330 270	
Otros tubérculos y raíces			Ganado caprino		
Superficie	3 631	3 497	Número de cabras	560 790	
Algodón			Ganado porcino		
Superficie	48 210	40 870	Número de cerdos	7 090	
Kenaf (mesta)			Aves de corral		
Superficie	499	67	Número de aves	2 656 060	
Ocro					
Superficie	89	86	5 - POBLACION DE LAS EXPLOTACIONES AGRICOLAS		
Acedera			Total de personas	2 884 940	
Superficie	100	100	Dedicadas a la agricultura ²	1 501 520	
Cacahuete (mani)					
Superficie	130 673	99 468	6 - FUERZA MOTRIZ Y MAQUINARIA AGRICOLA Y MEDIOS GENERALES DE TRANSPORTE		
Tabaco			Equipo agrícola que se indica en la explotación (número)		
Superficie	3 797	3 767	Arados	44 720	
Calabaza vinatera			Rastrillos	149 490	
Superficie	6 629	6 429			
Cultivos permanentes					
Naranjas y mandarinas					
Número de árboles en edad productiva	1 640	—			

¹ Superficie de los cultivos levantados solos o mezclados, o asociados a título de cultivo principal. — ² Incluidas solamente las personas de 14 años de edad o más.

CLASIFICACION POR TAMAÑOS
CON ARREGLO A LA SUPERFICIE
CULTIVADA DE LA EXPLOTACION

MALI

Superficie: en hectáreas

Clasificado de acuerdo
con el tamaño de la explotación

	Explotaciones de todos los tamaños	Menores de 1 ha	De 1 a menos de 2 ha	De 2 a menos de 3 ha	De 3 a menos de 4 ha	De 4 a menos de 5 ha	De 5 a menos de 10 ha	De 10 a menos de 20 ha	De 20 a menos de 30 ha	De 30 ha o más
0 - PRODUCTOR, UNIDAD DE EXPLOTACION Y REGIMEN DE TENENCIA										
Número y superficie de las explotaciones										
Número	280 260	40 280	51 390	51 850	35 030	25 430	52 090	19 210	3 030	1 950
Distribución porcentual	100,0	14,3	18,3	18,6	12,5	9,1	18,6	6,8	1,1	0,7
Superficie	1 220 528	22 196	75 733	128 337	119 739	114 300	358 377	253 859	72 127	75 860
Distribución porcentual	100,0	1,8	6,2	10,6	9,8	9,4	29,3	20,8	5,9	6,2
5 - POBLACION DE LAS EXPLOTACIONES AGRICOLAS										
Total de personas	2 884 940	1 361 610	368 830	389 550	296 640	227 870	667 450	355 140	84 940	132 910
6 - FUERZA MOTRIZ Y MAQUINARIA AGRICOLA Y MEDIOS GENERALES DE TRANSPORTE										
Material agrícola de la explotación (número)										
Arados.....	44 720	2 020	2 220	4 750	4 610	5 370	12 260	8 930	2 410	2 150

¹ Comprende 108.370 personas no clasificadas de acuerdo con el tamaño de las explotaciones.

Fecha del censo y período de referencia

La enumeración censal se llevó a cabo principalmente del 2 de mayo al 15 de junio de 1960.

Los datos sobre cultivos temporales y permanentes y sobre producción pecuaria se refieren al año agrícola comprendido entre el 1 de mayo de 1959 y el 30 de abril de 1960. Los datos sobre productos forestales se refieren al año civil de 1959; los restantes datos, a la fecha del censo.

Método de acopio y elaboración de los datos

El censo agropecuario se combinó con el censo demográfico. Para acopiar los datos agropecuarios se emplearon dos métodos distintos. En el caso de las explotaciones de más de 5 ha y de los ejidos,¹ los datos se obtuvieron por visita directa a cada explotación; en lo que respecta a las demás explotaciones, se convocó a los productores para entrevistarlos en la capital de los municipios. Se emplearon tres distintos cuestionarios para el censo agropecuario: (a) para explotaciones de un máximo de 5 ha; (b) para explotaciones de más de 5 ha, y (c) para enumerar ganado en las poblaciones, siempre que los productos pecuarios se emplearan en su mayor parte para el consumo doméstico. Este último cuestionario se empleó en unión del cuestionario utilizado para el censo de población. Se hizo uso de otro cuestionario para los ejidos.

Los cuestionarios se recogieron, comprobaron y revisaron en la Dirección General de Estadística. Las tarjetas perforadas fueron elaboradas mediante calculadoras electrónicas.

¹ Véase definición de ejido en «Unidad de explotación».

Alcance y definición de los conceptos

0 - PRODUCTOR, UNIDAD DE EXPLOTACIÓN Y RÉGIMEN DE TENENCIA

Productor

En el caso de las explotaciones distintas de los ejidos, se consideró productor la persona natural o jurídica que tenía facultades para adoptar decisiones de orden económico y técnico y a la que correspondía la responsabilidad de la gestión de la finca y la explotaba directamente o mediante un administrador remunerado; el productor podía ser el propietario, un arrendatario, un aparcerero, un colono, un ocupante, etc.

En el caso de los ejidos no se dio definición de productor.

Unidad de explotación

A efectos censales, se consideró explotación no ejidal (véase la definición de ejido en el párrafo siguiente) la tierra dedicada a la agricultura compuesta por una sola zona territorial (por ejemplo, rancho, finca, huerto, parcela, lote, gran explotación, etc.) o de varias zonas, bien contiguas, bien situadas en la misma vecindad, siempre que constituyeran una unidad funcional bajo la administración del mismo productor.

A efectos censales, se consideró ejido toda la tierra concedida con carácter provisional o permanente a título de unidad a un grupo de personas (miembros del ejido) en virtud de la Ley Agraria vigente durante el período 1915-60. Las operaciones agrícolas del ejido suelen llevarse a cabo con carácter colectivo. Además, partes de

esta tierra pueden concederse para el cultivo a distintos miembros del ejido.

Régimen de tenencia

Tratándose de fincas explotadas con arreglo a más de una sola forma de tenencia, se acopió información sobre la forma *predominante* de tenencia.

La categoría *explotaciones propiedad del productor o que éste posee a modo de propietario* comprende las explotadas por personas naturales o jurídicas en propiedad privada. No comprende los ejidos.

Las *explotaciones tomadas en arrendamiento* comprenden: (a) las arrendadas por cantidad fija en efectivo, y (b) las arrendadas por parte del producto.

a) Las *explotaciones arrendadas por una cantidad fija en efectivo* son las explotadas por personas naturales o jurídicas que, por contrato, las han tomado en arrendamiento, pagando la renta en efectivo y explotando la finca independientemente del propietario.

b) Las *explotaciones arrendadas por parte del producto* son las explotadas por personas naturales o jurídicas que dan al arrendatario una parte proporcional de la cosecha obtenida (un tercio, una mitad, etc.) y explotan la finca independientemente del propietario.

Las *fincas explotadas por colonos* comprenden las poseídas y explotadas por personas naturales que forman parte de una colonia agrícola constituida de conformidad con la Ley de Colonización.

Las *fincas explotadas por ocupantes* comprenden las explotadas por personas naturales en tierras del Estado sujetas a la Ley Nacional Agraria de 30 de diciembre de 1950.

En las *formas de tenencia en ejido* se incluyeron todas las tierras de ejidos.

Las *fincas explotadas con arreglo a formas comunales de tenencia* comprenden las fincas explotadas por comuneros, es decir, personas que forman parte de una localidad con derechos comunales para explotar las tierras pertenecientes a dicha localidad.

I - APROVECHAMIENTO DE LA TIERRA

Tierras de labranza

Comprenden tierras de lluvia, tierras de humedad natural y tierras de regadío que no pertenecen a ninguna otra categoría de aprovechamiento de la tierra que se mencionan más adelante. Las tierras de lluvia fueron definidas como las que forzosamente necesitan agua de lluvia para el desarrollo de los cultivos. Se consideraron tierras de humedad natural las que, por su localización o naturaleza, reciben y conservan humedad suficiente para el desarrollo de los cultivos. Las tierras de regadío son las que cuentan con agua proporcionada por medios artificiales (embalses, canales, etc.) en cantidad suficiente para el desarrollo de los cultivos.

Tierras de cultivos permanentes

Este concepto comprende la superficie ocupada por frutas cultivadas, plantaciones y agaves.

Prados y praderas permanentes

Comprenden las tierras de pastos en tierras llanas y montañosas.

Montes o bosques

Esta categoría comprende las tierras forestales, independientemente de que predominen o no las especies maderables, v. gr., pino, roble, oyamel (*Pinus religiosa*), ébano, nogal, caoba, arbustos y matorrales, etc.

Toda otra clase de tierras

Este concepto abarca las tierras productivas no cultivadas y tierras improductivas en el aspecto agrícola, v.gr., tierras de higos chumbos y árboles como guayule (*Parthenium argentatum*), lechuguilla (*Agave lophanta*), candelilla (*Euphorbia cerifera*), frutas no cultivadas, terrenos rocosos, caminos, edificios, lagos, salitreras, etc.

2 - CULTIVOS

Los datos sobre superficie y producción se refieren al año agrícola 1959/60.

En el caso de cultivos mezclados, habían de consignarse tanto la superficie como la produc-

MEXICO

ción tratándose del cultivo principal, indicándose exclusivamente la producción en lo que respecta al cultivo secundario.

En el caso de cultivos sucesivos, había de indicarse la superficie tantas veces como fuera cosechada, a la vez que la respectiva producción.

3 - GANADO Y AVES DE CORRAL

Los datos se refieren al número de animales que había en la explotación en la fecha del censo. La producción de productos pecuarios y de volatería se refiere al año agrícola 1959/60.

En los cuadros correspondientes, los datos sobre ganado y aves de corral relativos a las poblaciones se consignan separadamente, incluyéndose en el total de la columna «Explotaciones de todos los tamaños».

4 - PERSONAL OCUPADO EN LA AGRICULTURA

Los datos sobre esta sección se refieren al año agrícola 1959/60, comprendiendo todas las personas dedicadas exclusiva o predominantemente a actividades agrícolas en las explotaciones.

6 - FUERZA MOTRIZ Y MAQUINARIA AGRÍCOLA Y MEDIOS GENERALES DE TRANSPORTE

Los datos sobre este tema se refieren a las máquinas propiedad del productor en la fecha del censo.

7 - RIEGO Y AVENAMIENTO

Los datos sobre la superficie de tierra realmente regada y los terrenos dotados de medios de riego se refieren al año agrícola 1959/60. No se acopiaron datos sobre explotaciones de un tamaño máximo de 5 ha.

9 - PRODUCTOS FORESTALES Y PESQUEROS

Los datos se refieren a las cantidades de madera obtenida en 1959 dentro de los límites de la explotación.

* * *

FUENTES: México. Secretaría de Industria y Comercio. Dirección General de Estadística, *Cuarto Censo agrícola, ganadero y ejidal 1960. Resumen general*. México, D.F. 1965. Para datos sobre 1950: México. Secretaría de Economía. Dirección General de Estadística. *Tercer Censo agrícola, ganadero y ejidal 1950. Resumen general*. México, D.F. 1956.

Superficie: en hectáreas
Producción: en toneladas métricas
(salvo indicación en contrario)

MEXICO

Clasificado de acuerdo con el tamaño de la explotación¹

	Explotaciones de todos los tamaños	Menores de 5,1 ha	De 5,1 ha o más	Ejidotes
0 - PRODUCTOR, UNIDAD DE EXPLOTACION Y REGIMEN DE TENENCIA				
Número y superficie de las explotaciones				
Número	1 365 141	899 108	447 334	18 699
Distribución porcentual	100,0	65,8	32,8	1,4
Superficie	169 084 208	1 328 107	123 259 026	44 497 075
Distribución porcentual	100,0	0,8	72,9	26,3
Número y superficie de las explotaciones, según el régimen de tenencia²				
Propiedad del productor o que éste posee a modo de propietario				
Número	1 289 979	899 108	390 871	—
Superficie	96 958 475	1 328 107	95 630 368	—
Tomadas en arrendamiento (total)				
Número	33 759	—	33 759	—
Superficie	7 451 561	—	7 451 561	—
Por cantidad fija en efectivo				
Número	(21 213)	(—)	(21 213)	(—)
Superficie	(6 499 640)	(—)	(6 499 640)	(—)
Por parte del producto				
Número	(12 546)	(—)	(12 546)	(—)
Superficie	(951 921)	(—)	(951 921)	(—)
Explotadas por colonos				
Número	8 733	—	8 733	—
Superficie	1 597 168	—	1 597 168	—
Explotadas por ocupantes				
Número	5 259	—	5 259	—
Superficie	3 342 047	—	3 342 047	—
Explotadas en régimen ejidal				
Número	18 699	—	—	18 699
Superficie	44 497 076	—	—	44 497 076
Explotadas con arreglo a formas de tenencia comunales				
Número	1 915	—	1 915	—
Superficie	8 735 450	—	8 735 450	—
Explotadas con arreglo a otras formas de tenencia				
Número	6 797	—	6 797	—
Superficie	6 502 431	—	6 502 431	—
1 - APROVECHAMIENTO DE LA TIERRA				
Aprovechamiento de la tierra en las explotaciones (superficie)³				
Tierras de labranza	22 506 768	1 189 918	11 509 683	9 807 167
Tierras de cultivos permanentes	1 310 144	79 103	708 961	522 080
Prados y praderas permanentes	79 092 228	35 676	59 442 563	19 613 989
Montes o bosques	43 678 641	6 012	35 642 722	8 029 907
Toda otra clase de tierras	22 496 427	17 399	15 955 096	6 523 932
2 - CULTIVOS - SUPERFICIE Y PRODUCCION⁴				
Cultivos en tierras de labranza				
Trigo				
Superficie (total)	846 162	24 916	506 568	314 678
Trigo de regadío	(578 104)	(13 321)	(373 163)	(191 620)
Trigo de secano	(268 058)	(11 595)	(133 405)	(123 058)
Producción	1 135 190	28 334	771 220	335 636
Arroz				
Superficie	96 305	1 389	36 911	58 005
De la cual:				
Arroz de regadío	53 620	1 044	21 148	31 428
Producción (cáscara)	204 544	5 317	71 267	127 960

¹ Clasificación parcial solamente. — ² Las explotaciones sujetas a más de una forma de tenencia se clasifican con arreglo a la forma predominante de tenencia. — ³ Tratándose de explotaciones menores de 5,1 ha, los datos se refieren al tipo predominante de aprovechamiento de la tierra. — ⁴ Los datos sobre producción de ciertos cultivos silvestres figuran en el informe nacional del modo siguiente:

CULTIVO	PRODUCCIÓN Toneladas métricas
Barbasco (<i>Dioscorea macrustachya</i>)	9 224
Candelilla (<i>Euphorbia cerifera</i>)	142 595
Cascalote (<i>Caesalpinia coriaria</i>)	2 873
Chicle (<i>Achras sapota</i>)	1 685
Ixtlé de lechuguilla (<i>Agave lophantha</i>)	10 487
Ixtlé de palma (<i>Hesperaloe funifera</i>)	6 764
Raíz de zacatón (<i>Sporobolus tenacissimus</i>)	3 838
Higos chumbos	14 651

Superficie: en hectáreas
Producción: en toneladas métricas
(salvo indicación en contrario)

MEXICO

Clasificado de acuerdo con el tamaño de la explotación¹

	Explotaciones de todos los tamaños	Menores de 5,1 ha	De 5,1 ha o más	Ejidos
Sorgo				
Superficie	37 344	109	28 665	8 570
Producción	65 896	269	52 835	12 792
Maíz, solo o mezclado (total)				
Superficie	6 802 490	672 112	2 916 338	3 214 040
Producción	5 705 937	568 664	2 458 211	2 679 062
Maíz híbrido				
Superficie	(308 653)	(47)	(155 537)	(153 069)
Producción	(454 054)	(86)	(242 609)	(211 359)
Maíz común				
Superficie	(6 493 837)	(672 065)	(2 760 801)	(3 060 971)
Producción	(5 251 883)	(568 578)	(2 215 602)	(2 467 703)
Cebada				
Superficie (total)	231 684	14 598	91 944	125 142
Cebada de regadío	(25 194)	(654)	(16 693)	(7 847)
Cebada de secano	(206 490)	(13 944)	(75 251)	(117 295)
Producción	178 251	7 895	72 803	97 553
Avena				
Superficie	86 389	769	79 520	6 100
Producción	68 640	933	63 194	4 513
Habas secas (solas o mezcladas)				
Superficie	19 112	190	7 587	11 335
Producción	12 534	164	5 444	6 926
Frijoles secos comestibles²				
Superficie	68 695	1 564	32 191	34 940
Producción	661 680	18 938	302 776	339 966
Lentejas				
Superficie	2 455	122	734	1 599
Producción	1 715	100	493	1 122
Garbanzos				
Superficie	67 390	1 903	14 432	51 055
Producción	50 817	1 570	11 717	37 530
Guisantes (arvejas) secos comestibles				
Superficie	4 086	515	2 346	1 225
Producción	4 355	599	2 558	1 198
Veas (azules)				
Superficie	7 928	367	866	6 695
Producción	5 666	257	580	4 829
Patatas (papas)				
Superficie	32 818	2 724	16 572	13 522
Producción	156 916	13 096	83 342	60 478
Batatas (camotes)				
Superficie	9 848	365	3 556	5 927
Producción	50 574	1 843	18 438	30 293
Jicama (<i>Pachyrhizus tuberosus</i>)				
Superficie	767	75	530	162
Producción	4 648	565	3 001	1 082
Cebollas secas				
Superficie	10 228	596	4 870	4 762
Producción	45 184	2 712	19 694	22 778
Ajos secos				
Superficie	7 752	358	4 621	2 773
Producción	16 768	799	10 334	5 635
Remolacha forrajera				
Superficie	2 846	96	1 746	1 004
Producción	55 632	1 687	34 058	19 887

¹ Clasificación parcial solamente. - ² La superficie se refiere a los frijoles cultivados solos, excepto en los casos de las explotaciones menores de 5,1 ha. La producción comprende frijoles cultivados solos y mezclados.

Superficie: en hectáreas
Producción: en toneladas métricas
(salvo indicación en contrario)

MEXICO

Clasificado de acuerdo con el tamaño de la explotación¹

	Explotaciones de todos los tamaños	Menores de 5.1 ha	De 5.1 ha o más	Ejidó
Caña de azúcar				
Superficie (total)	301 577	8 820	148 023	144 734
De regadío	(106 121)	(3 410)	(50 005)	(52 706)
De secano	(195 456)	(5 410)	(98 018)	(92 028)
Producción	12 851 604	425 757	6 300 727	6 125 120
Algodón				
Superficie (total)	752 156	3 324	486 239	262 593
De regadío	(603 742)	(2 839)	(416 254)	(184 649)
De secano	(148 414)	(485)	(69 985)	(77 944)
Producción (no desmotado)	1 037 966	4 897	670 472	362 597
Cacahuete (maní)				
Superficie	38 390	2 520	13 088	22 782
Producción	42 037	3 000	14 388	24 649
Linaza				
Superficie	20 572	102	8 961	11 509
Producción	20 712	74	8 741	11 897
Ricino				
Superficie	1 866	299	760	807
Producción	1 613	231	922	460
Sésamo (ajonjolí)				
Superficie	221 226	5 139	61 676	154 411
Producción	142 376	3 384	45 580	93 412
Chiles (ají) secos				
Superficie	21 531	149	12 467	8 915
Producción	14 017	111	7 862	6 044
Tabaco				
Superficie	33 948	324	8 521	25 103
Producción (rama)	37 337	298	8 137	28 902
Sorgo de escobas				
Superficie	5 428	55	4 945	428
Producción	20 337	188	18 534	1 615
Alfalfa (verde)				
Superficie	81 991	6 743	57 948	17 300
Producción	3 170 649	250 717	2 263 149	656 783
Garbanzos para forraje				
Superficie	61 756	131	21 156	40 469
Producción	34 267	98	11 733	22 436
Sorgo para forraje				
Superficie	25 062	777	21 161	3 124
Producción	231 695	5 846	199 895	25 954
Maíz para forraje				
Superficie	38 998	594	34 815	3 589
Producción	535 824	8 444	485 475	41 905
Sandías				
Superficie	9 268	324	3 204	5 740
Producción	64 605	2 154	21 222	41 229
Melones				
Superficie	5 871	76	4 395	1 400
Producción	29 636	603	20 997	8 036
Tomates				
Superficie	41 645	879	28 009	12 757
Producción	235 043	4 436	168 105	62 502
Tomates verdes (<i>Physalis pubescens</i>)				
Superficie	12 213	275	7 739	4 199
Producción	28 237	987	17 689	9 561
Chiles (ají) (frescos)				
Superficie	29 783	872	14 960	13 951
Producción	63 753	1 953	32 734	29 066

¹ Clasificación parcial solamente.

Superficie: en hectáreas
Producción: en toneladas métricas
(salvo indicación en contrario)

MEXICO

Clasificado de acuerdo con el tamaño de la explotación¹

	Explotaciones de todos los tamaños	Menores de 5.1 ha	De 5,1 ha o más	Ejidos
Habas (verdes)				
Superficie.....	6 279	912	1 014	4 353
Producción.....	7 215	1 274	1 075	4 866
Otras hortalizas para el consumo humano				
Superficie.....	10 085	522	5 376	4 187
Flores (destinadas a la venta)				
Superficie.....	894	158	599	137
Otros cultivos en tierras de labranza				
Superficie.....	37 330	5 246	25 024	7 060
Cultivos permanentes				
Naranjas				
Superficie.....	68 489	4 551	49 998	13 940
Total de árboles.....	10 642 449	726 851	7 662 663	2 252 935
En edad productiva.....	(6 268 745)	(411 166)	(4 608 369)	(1 249 210)
En edad no productiva.....	(4 373 704)	(315 685)	(3 054 294)	(1 003 725)
Producción.....	368 621	29 926	245 217	93 478
Limonos				
Superficie.....	13 577	403	8 778	4 396
Total de árboles.....	2 005 242	66 456	1 271 477	667 309
En edad productiva.....	(1 357 535)	(35 764)	(961 252)	(360 519)
En edad no productiva.....	(647 707)	(30 692)	(310 225)	(306 790)
Producción.....	53 580	1 401	38 234	13 945
Pomelos (toronja)				
Superficie.....	594	12	570	12
Total de árboles.....	86 815	1 925	82 980	1 910
En edad productiva.....	(63 406)	(1 538)	(60 957)	(911)
En edad no productiva.....	(23 409)	(387)	(22 023)	(999)
Producción.....	3 074	83	2 952	39
Limas				
Superficie.....	846	167	410	269
Total de árboles.....	127 827	25 650	61 643	40 534
En edad productiva.....	(76 846)	(14 611)	(41 316)	(20 919)
En edad no productiva.....	(50 981)	(11 039)	(20 327)	(19 615)
Producción.....	3 481	766	1 780	935
Manzanas				
Superficie.....	18 992	1 299	13 887	3 806
Total de árboles.....	4 878 190	406 210	3 518 871	953 109
En edad productiva.....	(2 310 927)	(193 326)	(1 726 767)	(390 834)
En edad no productiva.....	(2 567 263)	(212 884)	(1 792 104)	(562 275)
Producción.....	82 450	8 155	61 593	12 702
Peras				
Superficie.....	2 666	313	1 922	431
Total de árboles.....	669 831	78 813	477 712	113 306
En edad productiva.....	(349 034)	(33 398)	(263 153)	(52 483)
En edad no productiva.....	(320 797)	(45 415)	(214 559)	(60 823)
Producción.....	13 438	1 479	10 129	1 830
Membrillos				
Superficie.....	1 517	198	893	426
Total de árboles.....	609 401	79 802	359 670	169 929
En edad productiva.....	(310 837)	(19 313)	(213 925)	(77 599)
En edad no productiva.....	(298 564)	(60 489)	(145 745)	(92 330)
Producción.....	10 026	901	7 034	2 091
Albaricoques				
Superficie.....	439	29	245	165
Total de árboles.....	175 129	12 700	96 943	65 486
En edad productiva.....	(89 979)	(5 990)	(52 154)	(31 835)
En edad no productiva.....	(85 150)	(6 710)	(44 789)	(33 651)
Producción.....	2 610	202	1 489	919
Melocotones				
Superficie.....	8 897	654	3 564	4 679
Total de árboles.....	3 569 367	264 458	1 448 156	1 856 753
En edad productiva.....	(1 749 206)	(62 060)	(768 527)	(918 619)
En edad no productiva.....	(1 820 161)	(202 398)	(679 629)	(938 134)
Producción.....	49 915	2 764	21 570	25 581

¹ Clasificación parcial solamente.

Superficie: en hectáreas
Producción: en toneladas métricas
(salvo indicación en contrario)

MEXICO

Clasificado de acuerdo con el tamaño de la explotación¹

	Explotaciones de todos los tamaños	Menores de 5,1 ha	De 5,1 ha o más	Ejidos
Ciruelas (Incluso ciruelos del país) (Ximena)				
Superficie	6 106	697	2 820	2 589
Total de árboles	1 852 824	215 557	873 552	763 715
En edad productiva	(900 396)	(77 887)	(514 560)	(307 949)
En edad no productiva	(952 428)	(137 670)	(358 992)	(455 766)
Producción (cultivadas)	25 911	2 514	15 081	8 316
Producción (silvestres)	80	77
Dátiles				
Superficie	828	160	501	167
Total de árboles	171 898	36 021	98 953	36 924
En edad productiva	(93 593)	(23 927)	(52 654)	(17 012)
En edad no productiva	(78 305)	(12 094)	(46 299)	(19 912)
Producción	2 656	840	1 353	463
Higos				
Superficie	726	54	428	244
Total de árboles	168 054	12 328	101 217	54 509
En edad productiva	(79 985)	(5 182)	(49 569)	(25 234)
En edad no productiva	(88 069)	(7 146)	(51 648)	(29 275)
Producción	1 813	175	1 100	538
Mangos				
Superficie	18 072	2 522	7 729	7 821
Total de árboles	2 711 937	379 465	1 171 868	1 160 604
En edad productiva	(1 427 160)	(172 602)	(617 717)	(636 841)
En edad no productiva	(1 284 777)	(206 863)	(554 151)	(523 763)
Producción	165 308	19 935	67 368	78 005
Aguacates (paltos)				
Superficie	26 769	2 728	21 080	2 961
Total de árboles	4 020 619	410 851	3 171 522	438 246
En edad productiva	(1 750 952)	(112 235)	(1 439 968)	(198 749)
En edad no productiva	(2 269 667)	(298 616)	(1 731 554)	(239 497)
Producción	119 255	8 010	95 822	15 423
Guayabas				
Superficie	1 779	356	920	503
Total de árboles	706 549	139 296	366 913	200 340
En edad productiva	(378 093)	(84 167)	(202 213)	(91 713)
En edad no productiva	(328 456)	(55 129)	(164 700)	(108 627)
Producción (cultivadas)	12 692	3 949	6 591	2 152
Producción (silvestres)	24	598
Granadas				
Superficie	481	88	188	205
Total de árboles	214 964	39 722	82 858	92 384
En edad productiva	(99 572)	(7 799)	(45 967)	(45 806)
En edad no productiva	(115 392)	(31 923)	(36 891)	(46 578)
Producción	3 378	367	1 531	1 480
Mamey				
Superficie	1 830	282	1 125	423
Total de árboles	270 933	42 234	166 846	61 853
En edad productiva	(103 317)	(5 779)	(67 567)	(29 971)
En edad no productiva	(167 616)	(36 455)	(99 279)	(31 882)
Producción	11 598	852	7 158	3 588
Granadilla				
Superficie	262	26	137	99
Total de plantas	122 861	10 957	63 098	48 806
En edad productiva	60 719	2 042	37 019	21 658
En edad no productiva	62 142	8 915	26 079	27 148
Producción	1 873	115	1 206	552
Otros árboles frutales *				
Superficie	1 021	146	452	423
Total de árboles	181 638	23 091	72 770	85 777
En edad productiva	(67 270)	(8 491)	(36 348)	(22 431)
En edad no productiva	(114 368)	(14 600)	(36 422)	(63 346)
Nueces de nogal				
Superficie	1 157	411	469	277
Total de árboles	133 421	42 088	61 918	29 415
En edad productiva	(52 421)	(13 652)	(25 702)	(13 067)
En edad no productiva	(81 000)	(28 436)	(36 216)	(16 348)
Producción	1 882	569	846	467

¹ Clasificación parcial solamente. - * Comprende chirimoyas y anonas, zapote amarillo (*Lucuma salicifolia*), zapote blanco (*Diospyros blancoi*) y zapote negro (*Diospyros ebenaster*).

Superficie: en hectáreas
Producción: en toneladas métricas
(salvo indicación en contrario)

MEXICO

Clasificado de acuerdo con el tamaño de la explotación¹

	Explotaciones de todos los tamaños	Menores de 5,1 ha	De 5,1 ha o más	Ejidos
Pacanas				
Superficie.....	1 422	220	1 109	93
Total de árboles.....	143 303	22 749	110 926	9 628
En edad productiva.....	(67 509)	(7 802)	(54 274)	(5 433)
En edad no productiva.....	(75 794)	(14 947)	(56 652)	(4 195)
Producción.....	2 578	373	1 964	241
Fresas				
Superficie.....	4 166	58	2 992	1 116
Producción.....	16 049	218	11 152	4 679
Bananos				
Superficie.....	49 230	551	24 327	24 352
Total de plantas.....	19 605 673	220 531	9 811 965	9 573 177
En edad productiva.....	(13 249 760)	(88 776)	(7 129 377)	(6 031 607)
En edad no productiva.....	(6 355 913)	(131 755)	(2 682 588)	(3 541 570)
Producción.....	343 074	2 680	172 041	168 353
Plátanos				
Superficie.....	45 241	1 944	17 363	25 934
Total de plantas.....	18 169 293	767 222	7 070 073	10 331 998
En edad productiva.....	(12 141 961)	(481 621)	(4 636 018)	(7 024 322)
En edad no productiva.....	(6 027 332)	(285 601)	(2 434 055)	(3 307 676)
Producción.....	280 818	13 208	97 055	170 555
Piñas				
Superficie.....	9 757	43	7 030	2 684
Producción.....	154 081	689	100 957	52 435
Papayas				
Superficie.....	2 926	34	1 557	1 335
Total de árboles.....	1 356 382	17 583	778 161	560 638
En edad productiva.....	(821 030)	(6 179)	(499 867)	(314 984)
En edad no productiva.....	(535 352)	(11 404)	(278 294)	(245 654)
Producción.....	32 023	249	17 948	13 826
Uvas (total)				
Superficie.....	16 844	128	16 096	620
Total de vides.....	20 999 764	159 370	20 070 959	769 435
En edad productiva.....	(13 945 548)	(89 996)	(13 398 128)	(457 424)
En edad no productiva.....	(7 054 216)	(69 374)	(6 672 831)	(312 011)
Producción.....	62 632	360	60 519	1 753
<i>Uvas para vino</i>				
Superficie.....	9 507	47	9 365	95
Total de vides.....	11 995 833	59 097	11 821 369	115 367
En edad productiva.....	(8 041 369)	(28 658)	(7 957 818)	(54 893)
En edad no productiva.....	(3 954 464)	(30 439)	(3 863 551)	(60 474)
Producción.....	36 840	115	36 520	205
<i>Uvas de mesa</i>				
Superficie.....	7 337	81	6 731	525
Total de vides.....	9 003 931	100 273	8 249 590	654 068
En edad productiva.....	(5 904 179)	(61 338)	(5 440 310)	(402 531)
En edad no productiva.....	(3 099 752)	(38 935)	(2 809 280)	(251 537)
Producción.....	25 792	245	23 999	1 548
Vainilla				
Superficie.....	8 940	117	3 316	5 507
Total de vides.....	21 260 330	304 572	8 299 988	12 655 770
En edad productiva.....	(7 228 512)	(259 539)	(2 885 869)	(4 083 104)
En edad no productiva.....	(14 031 818)	(45 033)	(5 414 119)	(8 572 666)
Producción (verdes).....	800	34	259	507
Café				
Superficie.....	380 984	45 843	223 295	111 846
Total de árboles.....	404 461 149	44 057 663	241 082 558	119 320 928
En edad productiva.....	(258 739 415)	(26 064 146)	(161 276 090)	(71 399 179)
En edad no productiva.....	(145 721 734)	(17 993 517)	(79 806 468)	(47 921 749)
Producción (cerezas).....	570 233	61 805	354 589	153 839
Cacao				
Superficie.....	58 006	6 129	40 260	11 617
Total de árboles.....	51 553 044	6 247 048	33 683 963	11 622 033
En edad productiva.....	(34 743 131)	(5 246 554)	(22 460 973)	(7 035 604)
En edad no productiva.....	(16 809 913)	(1 000 494)	(11 222 990)	(4 586 429)
Producción (en grano).....	14 356	2 387	9 183	2 786

¹ Clasificación parcial solamente.

Superficie: en hectáreas
Producción: en toneladas métricas
(salvo indicación en contrario)

MEXICO

Clasificado de acuerdo con el tamaño de la explotación¹

	Explotaciones de todos los tamaños	Menores de 5,1 ha	De 5,1 ha o más	Ejidos
Acetunas				
Superficie	3 082	27	2 834	221
Total de árboles	319 186	2 653	290 930	25 603
En edad productiva	(205 146)	(1 423)	(185 564)	(18 159)
En edad no productiva	(114 040)	(1 230)	(105 366)	(7 444)
Producción	5 230	42	4 737	451
Cocos				
Superficie	151 139	3 101	106 930	41 108
Total de árboles	14 957 934	313 466	10 532 607	4 111 861
En edad productiva	(8 288 455)	(241 201)	(5 812 921)	(2 234 333)
En edad no productiva	(6 669 479)	(72 265)	(4 719 686)	(1 877 528)
Producción	739 245	17 135	537 976	184 134
Palmas aceiteras				
Superficie	4 752	61	3 057	1 634
Total de árboles	1 094 810	13 946	712 686	368 178
En edad productiva	(538 420)	(12 821)	(379 122)	(146 477)
En edad no productiva	(556 390)	(1 125)	(333 564)	(221 701)
Producción (cultivadas)	2 802	56	1 959	787
Producción (silvestres)	601	1 356
Henequén				
Superficie sembrada	326 107	1 447	96 061	228 599
Superficie cosechada	228 790	1 113	68 022	159 655
Otros agaves para fibra				
Superficie sembrada	1 283	136	104	1 043
Superficie cosechada	674	—	66	608
Pulque (Agave spp.)				
Superficie	54 818	3 138	32 558	19 122
Total de plantas	27 567 212	1 569 192	16 341 693	9 656 327
En edad productiva	(6 352 417)	(—)	(4 484 586)	(1 867 831)
En edad no productiva	(21 214 795)	(1 569 192)	(11 857 107)	(7 788 496)
Tequila (Agave spp.)				
Superficie	4 034	14	3 822	198
Total de plantas	10 437 299	32 880	9 908 919	495 500
En edad productiva	(2 118 689)	(—)	(2 078 499)	(40 190)
En edad no productiva	(8 318 610)	(32 880)	(7 830 420)	(455 310)
Mezcal (Agave spp.)				
Superficie	19 420	197	17 138	2 085
Total de plantas	48 095 160	439 088	42 455 479	5 200 593
En edad productiva	(6 317 440)	(—)	(5 371 468)	(945 972)
En edad no productiva	(41 777 720)	(439 088)	(37 084 011)	(4 254 621)
Otros agaves para bebidas alcohólicas				
Superficie	120	6	—	114
Otros cultivos permanentes				
Superficie	4 491	437	1 685	2 369

¹ Clasificación parcial solamente.

Superficie: en hectáreas
Producción: en toneladas métricas
(salvo indicación en contrario)

MEXICO

Clasificado de acuerdo con el tamaño de la explotación¹

	Explotaciones de todos los tamaños	Menores de 5,1 ha	De 5,1 ha o más	Ejidos	En poblaciones
3 - GANADO Y AVES DE CORRAL					
Caballos, mulas y asnos					
Caballos					
Total de caballos	3 467 596	240 980	948 882	1 479 808	797 926
Potros y potrancas menores de 1 año	(259 522)	(32 983)	(74 065)	(101 156)	(51 318)
Caballos de 1 año o menos de 4	(458 801)	(30 771)	(129 918)	(202 225)	(95 887)
Caballos de 4 años o más	(2 749 273)	(177 226)	(744 899)	(1 176 427)	(650 721)
Mulas					
Número de mulas	1 506 678	121 985	481 945	582 912	319 836
Asnos					
Número de asnos	2 207 724	292 856	262 620	956 691	695 557
Ganado vacuno					
Total de reses	17 668 756	1 157 482	10 261 555	3 884 669	2 365 050
Reses menores de 2 años	5 295 153	284 692	3 204 703	1 173 964	631 794
Terneros menores de 1 año	(3 219 523)	(188 300)	(1 920 723)	(711 866)	(398 634)
Terneraje de 1 año a menos de 2	(2 075 630)	(96 392)	(1 283 980)	(462 098)	(233 160)
Reses de 2 años o más	12 373 603	872 790	7 056 852	2 710 705	1 733 256
Vacas	(6 908 752)	(396 524)	(4 059 340)	(1 461 391)	(991 497)
Toros reproductores	(604 067)	(43 127)	(306 123)	(112 344)	(142 473)
Reses criadas principalmente para la producción de carne	(729 035)	(30 752)	(564 854)	(83 062)	(50 367)
Reses destinadas principalmente a animales de tiro	(1 659 325)	(295 863)	(471 438)	(588 078)	(303 946)
Otras reses	(2 472 424)	(106 524)	(1 655 097)	(465 830)	(244 973)
Producción de leche (miles de litros)	3 509 346	202 737	2 201 238	602 258	503 113
Producción de queso	19 210	892	11 721	5 206	1 391
Producción de mantequilla	896	128	298	207	263
Ganado ovino					
Total de ovinos	5 169 497	691 742	1 559 211	1 938 987	979 557
Corderos menores de 6 meses	825 068	65 981	266 651	386 408	106 028
Ovinos de 6 meses a menos de 2 años	1 076 485	165 512	352 556	382 397	176 020
Ovinos de 2 años o más	3 267 944	460 249	940 004	1 170 182	697 509
Machos	(763 528)	(123 969)	(162 650)	(216 796)	(260 113)
Hembras	(2 504 416)	(336 280)	(777 354)	(953 386)	(437 396)
Producción de lana (grasa)	5 323	729	1 576	1 877	1 141
Ganado caprino					
Total de cabras	9 731 880	752 468	2 758 218	3 792 585	2 428 609
Cabritos menores de 6 meses	1 950 507	159 458	606 950	867 960	316 139
Cabras de 6 meses a menos de 2 años	1 907 091	128 499	514 858	777 279	486 455
Cabras de 2 años o más	5 874 282	464 511	(1 636 410)	2 147 346	1 626 015
Machos	(849 972)	(85 472)	(197 187)	(203 013)	(364 300)
Hembras	(5 024 310)	(379 039)	(1 439 223)	(1 944 333)	(1 261 715)
Ganado porcino					
Total de cerdos	5 988 348	438 416	997 887	2 140 695	2 411 350
Cerdos menores de 6 meses	(1 928 398)	(151 865)	(338 344)	(684 532)	(753 657)
Cerdos de 6 meses o más	(4 059 950)	(286 551)	(659 543)	(1 456 163)	(1 657 693)
Aves de corral					
Número de pollos	54 127 133	7 940 232	11 653 347	16 521 449	18 012 105
Número de patos	680 621	52 893	143 345	164 886	319 497
Número de gansos	86 262	7 846	17 836	19 692	40 888
Número de pavos	2 773 620	288 440	273 389	907 823	1 303 968
Producción de huevos (millares)	3 224 312	475 546	1 179 330	676 420	893 016
Abejas					
Número de colmenas	1 114 287	102 660	317 732	360 270	333 625
Producción de miel (miles de litros)	17 262	1 088	4 710	3 088	8 376
Producción de cera	2 851	308	779	671	1 093

¹ Clasificación parcial solamente.

Superficie: en hectáreas
Producción: en toneladas métricas
(salvo indicación en contrario)

MEXICO

Clasificado de acuerdo con el tamaño de la explotación¹

	Explotaciones de todos los tamaños	Menores de 5,1 ha	De 5,1 ha o más	Ejidos
4 - PERSONAL OCUPADO EN LA AGRICULTURA				
Personas empleadas en trabajos agrícolas en la explotación				
Total de personas	7 862 290	2 104 546	72 212 634	3 545 110
Productores y miembros de sus familias	5 970 103	2 104 546	995 442	2 870 115
Varones	834 262	2 537 687
Menores de 15 años de edad	(...)	(...)	(115 575)	(215 202)
De 15 años de edad o más	(...)	(...)	(718 687)	(2 322 485)
Hembras	161 180	332 428
Menores de 15 años de edad	(...)	(...)	(45 592)	(98 818)
De 15 años de edad o más	(...)	(...)	(115 588)	(233 610)
Personas que trabajan en la explotación remuneradas	1 099 796	674 995
Varones	1 023 028	627 119
Menores de 15 años de edad	(...)	(...)	(59 914)	(56 944)
De 15 años de edad o más	(...)	(...)	(963 114)	(570 175)
Hembras	76 768	47 876
Menores de 15 años de edad	(...)	(...)	(14 326)	(12 891)
De 15 años de edad o más	(...)	(...)	(62 442)	(34 985)
6 - FUERZA MOTRIZ Y MAQUINARIA AGRICOLA Y MEDIOS GENERALES DE TRANSPORTE				
Empleo y fuente de energía en la explotación				
Número de explotaciones que han declarado emplear:				
Energía mecánica	5 225	31 254	...
Energía animal	803 992	550 649	239 218	14 125
Energía animal y mecánica	28 770	7 498	17 528	3 744
Material agrícola que se indica propiedad del productor (número)				
Motores	11 946	6 215
Tractores	43 501	11 036
Arados de discos	45 134	16 838
Rastras	83 900	8 157	43 561	32 182
Sembradoras de granos	92 592	7 202	53 234	32 156
Cultivadores	224 163	15 145	103 275	105 743
Segadoras	6 467	3 582
Cosechadoras-trilladoras	3 314	526
Trilladoras (de motor)	4 921	452
Desgranadoras de maíz (total)	9 515	4 166
Manuales	(...)	(...)	(5 650)	(2 967)
De motor	(...)	(...)	(3 865)	(1 199)
Cortadoras de forrajes	5 189	862
Embaladoras de heno	3 580	1 204
Carros y carretas	99 343	111 379
Camiones	43 501	11 036
7 - RIEGO Y AVENAMIENTO				
Tierra realmente regada				
Superficie	1 572 722	902 727
Superficie provista de medios de riego				
Superficie (total)	1 950 593	1 427 950
Superficie provista de medios de riego, según la procedencia del agua				
Superficie abastecida de agua de la propia explotación	(...)	(...)	(749 173)	(340 357)
Superficie abastecida de agua de fuera de la explotación	(...)	(...)	(1 048 146)	(681 495)
Superficie abastecida de agua de dentro y de fuera de la explotación				
Superficie abastecida de agua de dentro y de fuera de la explotación	(...)	(...)	(153 274)	(406 098)
Superficie provista de medios de riego, según el método de riego				
Superficie abastecida de agua suministrada por gravedad	(...)	(...)	(1 071 481)	(800 733)
Superficie abastecida de agua extraída con bombas de aguas superficiales	(...)	(...)	(110 202)	(59 102)
Superficie abastecida de aguas subterráneas mediante bombas	(...)	(...)	(485 041)	(105 701)
Superficie abastecida de agua por otros medios	(...)	(...)	(283 869)	(462 414)
Superficie provista de medios de avenamiento	234 678	196 632
9 - PRODUCTOS FORESTALES Y PESQUEROS				
Productos forestales obtenidos en la explotación durante el año				
Leña (metros cúbicos)	1 952 916	2 179 356
Carbón vegetal (toneladas métricas)	26 543	13 254
Trozos y otra madera rolliza (metros cúbicos)	2 052 644	105 980

¹ Clasificación parcial solamente. - ² Incluye 117.396 aparceros bajo la supervisión de los productores no distribuidos más adelante. - * Comprende ejidatarios y miembros no remunerados de su familia que trabajan en ejidos.

Superficie: en hectáreas

CLASIFICACION POR TAMAÑOS CON ARREGLO A

	Explotaciones de todos los tamaños	Menores de 5,1 ha	De 5,1 a menos de 10,1 ha	De 10,1 a menos de 25,1 ha	De 25,1 a menos de 50,1 ha
0 - PRODUCTOR, UNIDAD DE EXPLOTACION Y REGIMEN DE TENENCIA					
Número y superficie de las explotaciones					
Número	1 365 141	899 108	94 319	132 335	70 250
Distribución porcentual	100,0	65,9	6,9	9,7	5,1
Superficie	169 084 208	1 328 107	678 912	2 104 884	2 489 614
Distribución porcentual	100,0	0,8	0,4	1,2	1,5

MEXICO

A SUPERFICIE TOTAL DE LA EXPLOTACION

Clasificado de acuerdo con el tamaño de la explotación

De 50,1 a menos de 100,1 ha	De 100,1 a menos de 200,1 ha	De 200,1 a menos de 500,1 ha	De 500,1 a menos de 1 000,1 ha	De 1 000,1 a menos de 5 000,1 ha	De 5 000,1 ha o más	
						0 - PRODUCTOR, UNIDAD DE EXPLOTACION Y REGIMEN DE TENENCIA
						Número y superficie de las explotaciones
59 091	42 264	30 382	14 792	17 036	5 564	Número
4,3	3,1	2,2	1,1	1,3	0,4	Distribución porcentual
4 169 383	5 845 656	9 491 675	10 436 370	39 904 860	92 634 747	Superficie
2,5	3,4	5,6	6,2	23,6	54,8	Distribución porcentual

Superficie: en hectáreas
 Producción: en toneladas métricas
 (salvo indicación en contrario)

MEXICO

DATOS DE LOS CENSOS DE 1950 Y 1960

	1950	1960		1950	1960
0 - PRODUCTOR, UNIDAD DE EXPLOTACION Y REGIMEN DE TENENCIA			2 - CULTIVOS - SUPERFICIE Y PRODUCCION		
Número y superficie de las explotaciones, por tamaños			Cultivos en tierras de labranza		
Explotaciones de todos los tamaños			Trigo		
Número	1 383 212	1 365 141	Superficie	537 626	846 162
Superficie	145 516 943	169 084 208	Producción	518 810	1 135 190
Explotaciones menores de 5,1 ha			Arroz		
Número	1 004 839	899 108	Superficie	86 967	96 305
Superficie	1 362 818	1 328 107	Producción (cáscara)	169 965	204 544
Explotaciones de 5,1 a menos de 10,1 ha			Maíz (solo o mezclado)		
Número	90 216	94 319	Superficie	5 726 777	6 802 490
Superficie	702 836	678 912	Producción	4 528 687	5 705 937
Explotaciones de 10,1 a menos de 25,1 ha			Cebada		
Número	101 143	132 335	Superficie	165 985	231 684
Superficie	1 708 778	2 104 884	Producción	118 614	178 251
Explotaciones de 25,1 a menos de 50,1 ha			Caña de azúcar		
Número	59 605	70 250	Superficie	203 788	301 577
Superficie	2 236 727	2 489 614	Producción	10 642 475	12 851 604
Explotaciones de 50,1 a menos de 100,1 ha			Algodón		
Número	43 568	59 091	Superficie	539 377	752 156
Superficie	3 303 970	4 169 383	Producción (sin desmotar)	515 150	1 037 966
Explotaciones de 100,1 a menos de 200,1 ha			Líñaza		
Número	28 585	42 264	Superficie	28 106	20 572
Superficie	4 211 875	5 845 656	Producción	23 748	20 712
Explotaciones de 200,1 a menos de 500,1 ha			Sésamo (ajonjolí)		
Número	24 247	30 382	Superficie	188 459	221 226
Superficie	8 057 287	9 491 675	Producción	86 688	142 376
Explotaciones de 500,1 a menos de 1 000,1 ha			Tabaco		
Número	11 469	14 792	Superficie	25 830	33 948
Superficie	8 359 041	10 436 370	Producción (rama)	26 441	37 337
Explotaciones de 1 000,1 a menos de 5 000,1 ha			Cultivos permanentes		
Número	14 802	17 036	Naranjas		
Superficie	33 756 919	39 904 860	Superficie	45 406	68 489
Explotaciones de 5 000,1 ha o más			Producción	408 454	368 621
Número	4 738	5 564	Manzanas		
Superficie	81 816 692	92 634 747	Superficie	8 799	18 992
Tamaño medio de las explotaciones	105,2	123,9	Producción	32 316	82 450
1 - APROVECHAMIENTO DE LA TIERRA			Mangos		
Aprovechamiento de la tierra en las explotaciones (superficie)			Superficie	7 473	18 072
Tierras de labranza	19 109 061	22 506 768	Producción	43 812	165 308
Tierras de cultivo permanentes	819 200	1 310 144	Bananos		
Prados y praderas permanentes	67 379 042	79 092 228	Superficie	42 017	49 230
Montes o bosques	38 835 781	43 678 641	Producción	276 737	343 074
Toda otra clase de tierras	19 373 859	22 496 427	Café		
			Superficie	187 958	380 984
			Producción (cerezas)	267 159	570 233

Superficie: en hectáreas
 Producción: en toneladas métricas
 (salvo indicación en contrario)

MEXICO

DATOS DE LOS CENSOS DE 1950 Y 1960

	1950	1960		1950	1960
Cacao			Mulas		
Superficie	30 114	58 006	Número de mulas.....	1 539 124	1 506 678
Producción (en grano)	7 760	14 356	Asnos		
Coco			Número de asnos	2 767 991	2 207 724
Superficie	75 358	151 139	Ganado vacuno		
Producción	351 130	739 245	Número de reses.....	15 713 091	17 668 756
3 - GANADO Y AVES DE CORRAL			Ganado ovino		
Caballos, mulas y asnos			Número de ovinos	5 086 268	5 169 497
Caballos			Ganado caprino		
Número de caballos	3 581 115	3 467 596	Número de cabras	8 521 854	9 731 880
			Ganado porcino		
			Número de cerdos	6 896 230	5 988 348

Fecha del censo y período de referencia

El censo agropecuario se llevó a cabo simultáneamente con el de población y de la vivienda del 25 de abril al 31 de mayo de 1963.

Los datos se refieren a la fecha de la enumeración, con excepción de los relativos a la superficie y producción de cultivos, que se refieren al año agrícola mayo 1962-abril 1963.

Método de acopio y elaboración de los datos

El censo se levantó por entrevista directa con los productores, utilizando un cuestionario conjunto para el censo de población, de la vivienda y agropecuario.

La Oficina del Censo, dependiente de la Dirección General de Estadística y Censos, quedó encargada de organizar, dirigir y ejecutar los trabajos censales, incluso la enumeración de campo. En cada provincia se estableció una oficina provincial del censo, nombrándose un delegado encargado de los trabajos censales.

Bajo la supervisión del delegado provincial, se establecieron oficinas del censo en cada municipio bajo la dirección de un delegado municipal asistido por supervisores. Los enumeradores quedaron a las órdenes de estos últimos.

Las zonas rurales fueron divididas en sectores con arreglo al material cartográfico disponible, y cada sector había de ser enumerado por una persona en menos de 30 días.

Alcance y definición de los conceptos

0 - PRODUCTOR, UNIDAD DE EXPLOTACIÓN Y RÉGIMEN DE TENENCIA

Productor

Se considera como tal la persona natural o jurídica económicamente responsable de la explotación de las tierras agrícolas y a la que co-

rresponde decidir sobre las operaciones agrícolas de la explotación. El productor puede explotar la finca mediante un administrador.

Unidad de explotación

Se consideró como tal toda la tierra dedicada en su totalidad o en parte a la producción agrícola, incluso las tierras propiedad del productor y las tomadas en arrendamiento o sujetas a otras formas de tenencia, pero con exclusión de las dadas en arrendamiento o concedidas a terceros con arreglo a otras formas de tenencia durante el año agrícola 1962/63.

La explotación podía estar constituida por una o más parcelas, no forzosamente juntas, siempre que estuvieran situadas en la misma comarca (unidad administrativa que forma parte de un municipio) o en comarcas adyacentes si estaban explotadas bajo la misma dirección. Se excluyeron del censo las explotaciones dedicadas exclusivamente a la apicultura.

Régimen de tenencia

El concepto *superficie propiedad del productor o que éste posee a modo de propietario* comprende todas las tierras propiedad del productor en virtud de título legal y las que no son propiedad de éste, pero sobre las cuales tiene derecho de usufructo.

El concepto *superficie tomada en arrendamiento* comprende todas las tierras por cuyo disfrute paga el productor una cantidad fija en efectivo o una parte del producto, o bien explota la tierra a cambio de prestación de servicios o con sujeción a otras formas de arrendamiento.

La categoría *superficie explotada en régimen de ejido* comprende los terrenos propiedad de los municipios, pero que el productor tiene derecho a explotar.

La *superficie explotada por ocupantes sin título* comprende las tierras que el productor explota sin poseer título legal, pero que son propiedad de particulares o del Estado.

El concepto *superficie explotada con arreglo a otras formas de tenencia* comprende las superficies explotadas en régimen de *colonato* y con sujeción a otras formas de tenencia no incluidas en ninguna de las categorías anteriores.

1 - APROVECHAMIENTO DE LA TIERRA

Tierras de labranza

En este concepto se incluyen todas las superficies ocupadas por cultivos cuyo ciclo vegetativo es menor de un año, como maíz, sorgo, arroz, sésamo y algodón; las superficies de cultivo de caña de azúcar, tabaco, tomates, patatas (papas), yuca, cebollas, repollos, otras hortalizas y otros cultivos anuales. Esta categoría incluye asimismo todas las tierras de labranza que no se cultivaron durante el año agrícola 1962/63, pero que estuvieron ocupadas por cultivos anuales en los cinco años precedentes.

Tierras de cultivos permanentes

Comprenden todas las superficies ocupadas por cultivos como café, cacao, plátanos y bananos, incluso las plantaciones compactas de los cultivos de carácter permanente.

Prados y praderas permanentes

Comprenden todas las superficies de pastos cultivados y naturales que forman parte de la explotación.

Montes o bosques

Comprenden todas las superficies de árboles forestales, vegetación virgen, arbustos y tierras no cultivadas durante los cinco años precedentes.

Toda otra clase de tierras

Comprende las superficies ocupadas por edificios, aguas, marjales, pedregales y todas las demás zonas que, formando parte de la explotación, no se emplean con fines agrícolas.

2 - CULTIVOS

Tratándose de maíz, frijoles y sorgo en cultivo asociado, la mitad de la superficie ocupada fue atribuida a cada cultivo componente. Tratándose de bananos, plátanos y piñas cultivados juntos, toda la superficie había de atribuirse exclusivamente al cultivo que ocupara la extensión mayor.

3 - GANADO Y AVES DE CORRAL

Los datos se refieren al número de animales que había en la explotación la noche anterior al censo, fueran o no propiedad del productor.

* * *

FUENTE: Nicaragua. Ministerio de Economía. Dirección General de Estadística y Censos. *Censos nacionales 1963. Agropecuario, 1966.*

Superficie: en hectáreas
 Producción: en toneladas métricas
 (salvo indicación en contrario)

NICARAGUA
 No clasificado de acuerdo
 con el tamaño de la explotación

0 - PRODUCTOR, UNIDAD DE EXPLOTACION Y REGIMEN DE TENENCIA

Número y superficie de las explotaciones

Número 102 201
 Superficie 3 815 932

Número de explotaciones, según el régimen de tenencia

Explotadas con arreglo a una sola forma de tenencia

Propiedad del productor o que éste posee a modo de propietario¹ 46 988
 Tomadas en arrendamiento 12 872
 Explotadas en régimen de ejido 8 170
 Explotadas por ocupantes sin título 16 049
 Explotadas con arreglo a otras formas de tenencia simples 4 144
 Explotadas con arreglo a más de una forma de tenencia 13 978

Superficie de las explotaciones, según el régimen de tenencia

Propiedad del productor o que éste posee a modo de propietario² 2 639 070
 Tomada en arrendamiento (total) 98 123
 Por cantidad fija en efectivo (53 039)
 Por parte del producto (13 518)
 A cambio de prestación de servicios (4 346)
 Explotada con arreglo a otras formas de arrendamiento (27 220)
 Superficie explotada en régimen de ejido 310 782
 Superficie explotada por ocupantes sin título 734 522
 Superficie explotada con arreglo a otras formas de tenencia simples 33 435

1 - APROVECHAMIENTO DE LA TIERRA

Aprovechamiento de la tierra en las explotaciones (superficie)

Tierras de labranza (total) 725 386
 Cultivos temporales (388 510)
 Temporalmente en barbecho (336 876)
 Tierras de cultivos permanentes 158 416
 Prados y praderas permanentes (total) 1 771 380
 Prados y praderas cultivados (1 110 058)
 Prados y praderas no cultivados (661 322)
 Montes o bosques 1 046 197
 Toda otra clase de tierras 114 553

2 - CULTIVOS - SUPERFICIE Y PRODUCCION

Cultivos en tierras de labranza

Arroz

Número de explotaciones informantes 11 155
 Superficie 19 015
 Producción 23 195

Sorgo

Número de explotaciones informantes 27 523
 Superficie
 Cultivado solo 6 966
 Cultivado en asociación 25 819
 Producción (grano seco) 37 011

Maíz

Número de explotaciones informantes 77 727
 Superficie
 Cultivado solo 139 592
 Cultivado en asociación 33 178
 Producción (grano seco) 149 983

Frijoles secos comestibles

Número de explotaciones informantes 37 094
 Superficie
 Cultivados solos 31 435
 Cultivados en asociación 8 455
 Producción 24 025

Papas (papas)

Número de explotaciones informantes 359
 Superficie 349
 Producción 1 432

Yuca (casabe o mandioca)

Número de explotaciones informantes 5 024
 Superficie 2 860
 Producción 11 661

Cebollas

Número de explotaciones informantes 391
 Superficie 243
 Producción 944

Caña de azúcar

Número de explotaciones informantes 4 616
 Superficie 20 525
 Producción 930 457

Algodón

Número de explotaciones informantes 3 676
 Superficie 95 836
 Producción (no desmotado) 206 512

Cacahuete (maní)

Número de explotaciones informantes 73
 Superficie 94
 Producción 131

Semilla de sésamo (ajonjolí)

Número de explotaciones informantes 2 799
 Superficie 6 793
 Producción 3 342

Tabaco

Número de explotaciones informantes 225
 Superficie 481
 Producción 601

Repollos

Número de explotaciones informantes 145
 Superficie 131
 Producción 216

Tomates

Número de explotaciones informantes 401
 Superficie 330
 Producción 1 384

Otras hortalizas

Número de explotaciones informantes 688
 Superficie 469

Cultivos permanentes

Frutos cítricos

Número de explotaciones informantes 3 584
 Total de árboles 443 164
 En edad productiva (291 202)
 En edad no productiva (151 962)

Bananos

En plantaciones compactas
 Número de explotaciones informantes 9 678
 Superficie
 Cultivados solos 10 761
 Cultivados en asociación 819

Plátanos

En plantaciones compactas
 Superficie
 Cultivados solos 31 582
 Cultivados en asociación 2 538

¹ Comprende 7.543 explotaciones en usufructo. - ² Comprende 93.547 hectáreas en usufructo.

Superficie: en hectáreas
Producción: en toneladas métricas
(salvo indicación en contrario)

NICARAGUA

No clasificado de acuerdo
con el tamaño de la explotación

Piñas		Mulas	
En plantaciones compactas		Número de mulas	43 627
Número de explotaciones informantes ..	1 274		
Superficie		Asnos	
Cultivadas solas	901	Número de asnos	6 726
Cultivadas en asociación	61		
Arnotos (<i>Bixa orellana</i>)		Ganado vacuno	
En plantaciones compactas		Número de explotaciones informantes	50 327
Número de explotaciones informantes ..	321	Total de reses	1 251 763
Superficie	127	Machos	(456 810)
Total de árboles	100 339	Hembras	(794 953)
En edad productiva	(71 823)	Reses menores de 2 años	413 291
En edad no productiva	(28 516)	Machos	(203 332)
Producción	39	Hembras	(209 959)
Café		Terneraje menor de 1 año	277 839
Número de explotaciones informantes	15 793	Machos	(137 060)
Superficie	94 686	Hembras	(140 779)
Total de árboles	132 991 968	Terneraje de 1 año a menos de 2	135 452
En edad productiva	(110 372 723)	Machos	(66 272)
En edad no productiva	(22 619 245)	Hembras	(69 180)
Producción (pergamino)	27 807	Reses de 2 años o más	838 472
Cacao		Machos	(253 478)
En plantaciones compactas		Hembras	(584 994)
Número de explotaciones informantes ..	974	Número de explotaciones que han declarado un determinado número de cabezas de ganado vacuno:	
Superficie	1 603	1 cabeza	2 815
Total de árboles	1 236 684	2-4 cabezas	17 440
En edad productiva	(853 538)	5-10 cabezas	13 326
En edad no productiva	(383 146)	11-20 cabezas	7 243
Producción (grano seco)	455	21-50 cabezas	5 208
Cocos		51-100 cabezas	2 116
Número de explotaciones informantes	1 798	101-200 cabezas	1 022
Total de árboles	411 128	201-500 cabezas	694
En edad productiva	(239 486)	501 cabezas o más	263
En edad no productiva	(171 642)		
Henequén		Producción diaria de leche ³	
En plantaciones compactas		Número de explotaciones informantes	35 280
Número de explotaciones informantes ..	357	Número de vacas ordeñadas	237 352
Superficie	511	Producción de leche (miles de litros)	563
Ipecacuanha (<i>Cephaelis ipecacuanha</i>)		Ganado porcino	
Superficie	59	Número de explotaciones informantes	79 873
		Total de cerdos	422 598
		Cerdos menores de 6 meses	(234 648)
		Cerdos de 6 meses o más	(187 950)
		Aves de corral	
		Número de explotaciones informantes ⁴	102 814
		Total de gallinas, gallos y pollas	2 156 070
		De los cuales:	
		Gallinas ponedoras	756 579
		Producción de huevos ³ (número)	592 281
3 - GANADO Y AVES DE CORRAL			
Caballos, mulas y asnos			
Caballos			
Número de caballos	174 768		

³ El día anterior a la enumeración. - ⁴ Comprende también granjas avícolas en zonas urbanas.

Superficie: en hectáreas
Producción: en toneladas métricas
(salvo indicación en contrario)

CLASIFICACION POR TAMAÑOS CON ARREGLO A

	Explotaciones de todos los tamaños	Menores de 0,7 ha	De 0,7 a menos de 3,5 ha	De 3,5 a menos de 7,0 ha	De 7,0 a menos de 14,0 ha	De 14,0 a menos de 34,9 ha
		Menores de 1 manzana	De 1 a menos de 5 manzanas	De 5 a menos de 10 manzanas	De 10 a menos de 20 manzanas	De 20 a menos de 50 manzanas
0 - PRODUCTOR, UNIDAD DE EXPLOTACION Y RÉGIMEN DE TENENCIA						
Número y superficie de las explotaciones						
Número	102 201	2 258	33 948	15 730	13 273	14 703
Distribución porcentual	100,0	2,2	33,2	15,4	13,0	14,4
Superficie	3 815 932	928	58 025	73 876	121 564	307 557
Distribución porcentual	100,0	—	1,5	1,9	3,2	8,1
Número de explotaciones, según el régimen de tenencia						
Explotadas con arreglo a una sola forma de tenencia						
Propiedad del productor o que éste posee a modo de propietario ¹	46 988	1 190	12 967	7 200	6 964	7 790
Tomadas en arrendamiento	12 872	606	9 473	1 406	659	379
Explotadas en régimen de ejido	8 170	57	1 344	1 283	1 410	1 856
Explotadas por ocupantes sin título	16 049	94	2 407	1 432	1 572	3 184
Explotadas con arreglo a otras formas de tenencia simples	4 144	241	2 455	681	420	194
Explotadas con arreglo a más de una forma de tenencia	13 978	70	5 302	3 728	2 248	1 300
Superficie de las explotaciones, según el régimen de tenencia						
Propiedad del productor o que éste posee a modo de propietario²						
Tomadas en arrendamiento (total)	2 639 070	501	25 255	39 841	72 306	174 639
Por cantidad fija en efectivo	98 123	252	19 463	13 818	12 455	12 093
Por parte del producto	(53 039)	(103)	(7 787)	(5 272)	(4 844)	(4 112)
A cambio de prestación de servicios	(13 518)	(34)	(5 125)	(3 692)	(2 641)	(1 399)
Explotada con arreglo a otras formas de arrendamiento	(4 346)	(29)	(1 683)	(897)	(728)	(472)
Superficie explotada en régimen de ejido	(27 220)	(86)	(4 868)	(3 957)	(4 242)	(6 110)
Superficie explotada por ocupantes sin título	310 782	22	2 947	6 896	14 468	42 775
Superficie explotada con arreglo a otras formas de tenencia simples	734 522	43	5 813	9 279	17 640	73 540
	33 435	110	4 546	4 042	4 695	4 508
1 - APROVECHAMIENTO DE LA TIERRA						
Aprovechamiento de la tierra en las explotaciones (superficie)						
Tierras de labranza (total)	725 386	449	37 568	36 409	47 086	93 836
Cultivos temporales	(388 510)	(441)	(36 168)	(33 033)	(37 239)	(53 435)
Temporalmente en barbecho	(336 876)	(8)	(1 400)	(3 376)	(9 847)	(40 401)
Tierras de cultivos permanentes	158 416	277	6 039	7 224	10 639	21 564
Prados y praderas permanentes (total)	1 771 380	9	8 469	22 713	46 376	119 487
Prados y praderas cultivados	(1 110 058)	(—)	(1 719)	(7 023)	(20 945)	(70 412)
Prados y praderas no cultivados	(661 322)	(9)	(6 750)	(15 690)	(25 431)	(49 075)
Montes o bosques	1 046 197	1	726	3 003	11 213	60 105
Toda otra clase de tierras	114 553	192	5 222	4 528	6 249	12 565
2 - CULTIVOS - SUPERFICIE Y PRODUCCION						
Cultivos en tierras de labranza						
Arroz						
Número de explotaciones informantes	11 155	217	3 456	2 119	1 511	1 379
Superficie	19 015	40	1 938	1 937	1 873	2 204
Producción	23 195	62	2 712	2 513	2 222	2 613
Maíz						
Número de explotaciones informantes	77 727	825	24 085	12 589	10 904	12 143
Superficie						
Cultivado solo	139 592	244	15 284	13 270	14 717	21 707
Cultivado en asociación	33 178	68	7 744	5 650	5 547	6 458
Producción (grano seco)	149 983	273	20 925	16 607	17 965	24 062
Frijoles secos comestibles						
Número de explotaciones informantes	37 094	292	10 065	6 187	5 259	6 237
Superficie						
Cultivados solos	31 435	53	4 074	4 252	4 618	6 181
Cultivados en asociación	8 455	43	2 787	1 581	1 337	1 401
Producción	24 025	59	4 266	3 557	3 560	4 544

¹ Comprende 7.543 explotaciones en usufructo. - ² Comprende 93.547 hectáreas en usufructo.

NICARAGUA

Clasificado de acuerdo con el tamaño de la explotación

A SUPERFICIE TOTAL DE LA EXPLOTACION

De 34,9 a menos de 69,9 ha	De 69,9 a menos de 139,8 ha	De 139,8 a menos de 349,4 ha	De 349,4 a menos de 698,7 ha	De 698,7 a menos de 1 746,9 ha	De 1 746,9 ha o más	
De 50 a menos de 100 manzanas	De 100 a menos de 200 manzanas	De 200 a menos de 500 manzanas	De 500 a menos de 1 000 manzanas	De 1 000 a menos de 2 500 manzanas	De 2 500 manzanas o más	
						0 - PRODUCTOR, UNIDAD DE EXPLOTACION Y REGIMEN DE TENENCIA
						Número y superficie de las explotaciones
10 949	6 291	3 554	920	405	170	Número
10,7	6,1	3,5	0,9	0,4	0,2	Distribución porcentual
474 423	537 075	671 500	407 880	393 602	769 502	Superficie
12,4	14,1	17,6	10,7	10,3	20,2	Distribución porcentual
						Número de explotaciones, según el régimen de tenencia
						Explotadas con arreglo a una sola forma de tenencia
						Propiedad del productor o que éste posee a modo de propietario ¹
4 886	2 895	1 936	663	335	162	Tomadas en arrendamiento
221	76	47	4	1	—	Explotadas en régimen de ejido
1 158	616	354	68	22	2	Explotadas por ocupantes sin título
4 009	2 256	967	104	23	1	Explotadas con arreglo a otras formas de tenencia simples
88	46	18	1	—	—	Explotadas con arreglo a más de una forma de tenencia
587	402	232	80	24	5	
						Superficie de las explotaciones, según el régimen de tenencia
						Propiedad del productor o que éste posee a modo de propietario ²
231 348	271 190	406 293	313 390	345 523	758 784	Tomadas en arrendamiento (total)
11 498	9 585	12 783	4 017	1 600	559	Por cantidad fija en efectivo
(4 394)	(8 225)	(12 368)	(3 782)	(1 593)	(559)	Por parte del producto
(327)	(199)	(66)	(35)	(—)	(—)	A cambio de prestación de servicios
(261)	(96)	(69)	(111)	(—)	(—)	Explotada con arreglo a otras formas de arrendamiento
(6 516)	(1 065)	(280)	(89)	(7)	(—)	Superficie explotada en régimen de ejido
53 881	56 652	70 122	36 557	20 914	5 548	Superficie explotada por ocupantes sin título
173 556	194 958	177 178	52 407	25 496	4 612	Superficie explotada con arreglo a otras formas de tenencia simples
4 140	4 690	5 124	1 510	70	—	
						1 - APROVECHAMIENTO DE LA TIERRA
						Aprovechamiento de la tierra en las explotaciones (superficie)
124 625	125 629	126 203	58 396	37 586	37 599	Tierras de labranza (total)
(53 428)	(53 513)	(61 091)	(27 882)	(16 253)	(16 027)	Cultivos temporales
(71 197)	(72 116)	(65 112)	(30 514)	(21 333)	(21 572)	Temporalmente en barbecho
26 927	27 655	27 197	15 305	9 995	5 594	Tierras de cultivos permanentes
169 154	207 050	302 054	224 875	229 937	441 256	Prados y praderas permanentes (total)
(110 759)	(148 091)	(215 214)	(164 347)	(155 275)	(216 273)	Prados y praderas cultivados
(58 395)	(58 959)	(86 840)	(60 528)	(74 652)	(224 983)	Prados y praderas no cultivados
136 142	161 992	199 657	99 917	106 844	266 597	Montes o bosques
17 574	14 750	16 389	9 386	9 239	18 459	Toda otra clase de tierras
						2 - CULTIVOS - SUPERFICIE Y PRODUCCION
						Cultivos en tierras de labranza
						Arroz
1 204	758	392	71	35	13	Número de explotaciones informantes
1 965	1 757	3 101	697	1 104	2 399	Superficie
2 317	2 161	3 219	778	710	3 888	Producción
						Maíz
9 069	4 854	2 474	518	197	69	Número de explotaciones informantes
25 696	21 683	16 574	5 379	2 882	2 156	Superficie
3 557	1 834	1 155	414	227	524	Cultivado solo
25 908	19 528	14 148	5 112	3 018	2 437	Cultivado en asociación
						Producción (grano seco)
						Frijoles secos comestibles
5 097	2 555	1 126	202	64	10	Número de explotaciones informantes
5 719	3 524	2 019	621	313	61	Superficie
722	335	165	55	22	7	Cultivados solos
3 754	2 361	1 323	358	197	46	Cultivados en asociación
						Producción

Superficie: en hectáreas
 Producción: en toneladas métricas
 (salvo indicación en contrario)

CLASIFICACION POR TAMAÑOS CON ARREGLO A

	Explotaciones de todos los tamaños	Menores de 0,7 ha	De 0,7 a menos de 3,5 ha	De 3,5 a menos de 7,0 ha	De 7,0 a menos de 14,0 ha	De 14,0 a menos de 34,9 ha
		Menores de 1 manzana	De 1 a menos de 5 manzanas	De 5 a menos de 10 manzanas	De 10 a menos de 20 manzanas	De 20 a menos de 50 manzanas
Caña de azúcar						
Número de explotaciones informantes	4 616	10	334	387	491	894
Superficie	20 525	3	179	318	531	1 511
Producción	930 457	25	3 712	7 361	12 898	42 609
Algodón						
Número de explotaciones informantes	3 676	1	433	597	770	701
Superficie	95 836	1	646	1 415	2 871	5 683
Producción (no desmotado)	206 512	—	1 024	2 359	5 028	10 293
Cultivos permanentes						
Bananos						
En plantaciones compactas						
Número de explotaciones informantes	9 678	105	1 905	1 156	883	1 488
Superficie						
Cultivados solos	10 761	20	794	885	871	1 345
Cultivados en asociación	819	1	68	69	85	138
Plátanos						
En plantaciones compactas						
Superficie						
Cultivados solos	31 582	88	2 147	2 601	3 511	5 512
Cultivados en asociación	2 538	4	189	199	251	323
Café						
Número de explotaciones informantes	15 793	362	2 226	1 634	1 965	3 365
Superficie	94 686	93	2 064	2 527	4 591	11 492
Total de árboles	132 991 968	117 064	2 851 746	3 564 220	6 549 791	16 316 573
En edad productiva	(110 372 723)	(105 334)	(2 461 964)	(3 044 548)	(5 525 363)	(13 617 067)
En edad no productiva	(22 619 245)	(11 730)	(389 782)	(519 672)	(1 024 428)	(2 699 506)
Producción (pergamino)	27 807	34	621	727	1 323	3 408
3 - GANADO Y AVES DE CORRAL						
Ganado vacuno						
Número de explotaciones informantes	50 327	52	6 949	8 518	8 347	9 877
Total de reses	1 251 763	114	18 854	37 331	62 649	121 499
Machos	(456 810)	(38)	(6 180)	13 635	22 611	40 221
Hembras	(794 953)	(76)	(12 674)	23 696	40 038	81 278
Reses menores de 2 años	413 291	38	6 941	12 588	21 392	42 948
Machos	(203 332)	(22)	(3 430)	(6 249)	(10 591)	(20 989)
Hembras	(209 959)	(16)	(3 511)	(6 339)	(10 801)	(21 959)
Terneaje menor de 1 año	277 839	30	5 702	9 938	16 173	31 894
Machos	(137 060)	(17)	(2 901)	(5 057)	(8 174)	(15 882)
Hembras	(140 779)	(13)	(2 801)	(4 881)	(7 999)	(16 012)
Terneaje de 1 año a menos de 2	135 452	8	1 239	2 650	5 219	11 054
Machos	(66 272)	(5)	(529)	(1 192)	(2 417)	(5 107)
Hembras	(69 180)	(3)	(710)	(1 458)	(2 802)	(5 947)
Reses de 2 años o más	838 472	76	11 913	24 743	41 257	78 551
Machos	(253 478)	(16)	(2 750)	(7 386)	(12 020)	(19 232)
Hembras	(584 994)	(60)	(9 163)	(17 357)	(29 237)	(59 319)
Número de explotaciones que han declarado un determinado número de cabezas de ganado vacuno:						
1 cabeza	2 815	29	1 379	494	273	323
2-4 cabezas	17 440	21	5 125	4 720	2 724	2 389
5-10 cabezas	13 326	2	429	3 144	3 422	3 023
11-20 cabezas	7 243	—	16	160	1 853	2 355
21-50 cabezas	5 208	—	—	—	75	1 745
51-100 cabezas	2 116	—	—	—	—	42
101-200 cabezas	1 022	—	—	—	—	—
201-500 cabezas	2 694	—	—	—	—	—
501 cabezas o más	263	—	—	—	—	—

NICARAGUA

Clasificado de acuerdo
con el tamaño de la explotación

A SUPERFICIE TOTAL DE LA EXPLOTACION

De 34,9 a menos de 69,9 ha	De 69,9 a menos de 139,8 ha	De 139,8 a menos de 349,4 ha	De 349,4 a menos de 698,7 ha	De 698,7 a menos de 1 746,9 ha	De 1 746,9 ha o más	
De 50 a menos de 100 manzanas	De 100 a menos de 200 manzanas	De 200 a menos de 500 manzanas	De 500 a menos de 1 000 manzanas	De 1 000 a menos de 2 500 manzanas	De 2 500 manzanas o más	
						Caña de azúcar
1 226	723	411	95	35	10	Número de explotaciones informantes
1 991	2 333	2 868	4 488	2 522	3 781	Superficie
53 506	84 876	138 996	279 877	132 727	173 870	Producción
						Algodón
388	338	286	93	40	29	Número de explotaciones informantes
8 182	18 362	30 170	15 133	6 649	6 724	Superficie
16 107	39 285	68 988	35 141	14 630	13 657	Producción (no desmotado)
						Cultivos permanentes
						Bananos
						En plantaciones compactas
2 219	1 195	605	91	25	6	Número de explotaciones informantes
2 354	1 688	1 691	241	855	17	Superficie
201	109	129	11	8	—	Cultivados solos
						Cultivados en asociación
						Plátanos
						En plantaciones compactas
5 234	4 390	3 524	2 292	1 092	1 191	Superficie
562	331	293	265	100	21	Cultivados solos
						Cultivados en asociación
						Café
3 116	1 825	939	241	102	18	Número de explotaciones informantes
15 834	18 338	19 322	11 387	7 022	2 016	Superficie
22 704 186	25 708 448	26 827 563	15 732 443	9 742 934	2 877 000	Total de árboles
(18 654 642)	(20 986 724)	(21 732 074)	(13 383 288)	(8 235 219)	(2 606 500)	En edad productiva
(4 049 544)	(4 721 724)	(5 095 489)	(2 349 155)	(1 487 715)	(270 500)	En edad no productiva
4 995	5 498	5 600	3 382	1 743	476	Producción (pergamino)
						3 - GANADO Y AVES DE CORRAL
						Ganado vacuno
						Número de explotaciones informantes
7 549	4 807	2 894	807	366	161	Total de reses
141 098	170 678	231 386	158 906	136 153	173 095	Machos
45 307	53 853	81 415	62 394	59 020	72 136	Hembras
95 791	116 825	149 971	96 512	77 133	100 959	Reses menores de 2 años
50 830	61 395	77 364	49 000	39 683	51 112	Machos
(25 031)	(29 211)	(38 124)	(23 782)	(19 296)	(26 607)	Hembras
(25 799)	(32 184)	(39 240)	(25 218)	(20 387)	(24 505)	Terneraje menor de 1 año
37 218	43 682	51 675	29 561	22 529	29 437	Machos
(18 502)	(20 629)	(25 429)	(14 329)	(11 090)	(15 050)	Hembras
(18 716)	(23 053)	(26 246)	(15 232)	(11 439)	(14 387)	Terneraje de 1 año a menos de 2
13 612	17 713	25 689	19 439	17 154	21 675	Machos
(6 529)	(8 582)	(12 695)	(9 453)	(8 206)	(11 557)	Hembras
(7 083)	(9 131)	(12 994)	(9 986)	(8 948)	(10 118)	Reses de 2 años o más
90 268	109 283	154 022	109 906	96 470	121 983	Machos
(20 276)	(24 642)	(43 291)	(38 612)	(39 724)	(45 529)	Hembras
(69 992)	(84 641)	(110 731)	(71 294)	(56 746)	(76 454)	Número de explotaciones que han declarado un determi- nado número de cabezas de ganado vacuno:
188	84	40	3	1	1	1 cabeza
1 575	641	216	22	4	3	2-4 cabezas
2 018	937	302	34	12	3	5-10 cabezas
1 526	891	380	48	10	4	11-20 cabezas
1 558	1 138	569	91	26	6	21-50 cabezas
653	716	558	106	33	8	51-100 cabezas
31	379	532	203	61	16	101-200 cabezas
—	21	282	243	121	27	201-500 cabezas
—	—	15	57	98	93	501 cabezas o más

Fecha del censo y período de referencia

El censo agropecuario se levantó el 20 de junio de 1959.

Los datos sobre cultivos y aprovechamiento de la tierra se refieren al año 1959. Las cifras sobre tenencia de la tierra, ganado y aves de corral, maquinaria agrícola, capacitación profesional y riego y avenamiento se refieren al 20 de junio de 1959. Los datos sobre personal ocupado en la agricultura corresponden a dos períodos: 14 de abril a 13 de octubre de 1958 y 14 de octubre a 13 de abril de 1959.

Método de acopio y elaboración de los datos

El censo fue dirigido y elaborado por la Oficina Central de Estadística; la recopilación de datos se encomendó a las Juntas Locales de Agricultura.

Estas últimas contrataron e instruyeron a los enumeradores. Los informantes tenían derecho a llenar por sí mismos los cuestionarios, pero se consideró más práctico que esta función la llevaran a cabo los enumeradores, quienes, en todo caso, tenían instrucciones de comprobar que se contestara convenientemente a todas las preguntas. Se utilizaron dos cuestionarios distintos. El principal había de cumplimentarse para todas las explotaciones, independientemente del tamaño de éstas. El cuestionario adicional sólo había de rellenarse si se trataba de las explotaciones que tenían más de 50 árboles frutales o más de 50 m² de cultivo de invernadero o un mínimo de 1.000 m² de terrenos de viveros hortícolas, excepto los forestales. Las explotaciones que reunían las condiciones especificadas en los cuestionarios principal y adicional estaban obligadas a rellenar ambos cuestionarios.

Las Juntas Locales de Agricultura recibieron los cuestionarios censales y comprobaron si ha-

bían sido rellenos convenientemente, si no faltaban datos y si no existía duplicación de informes sobre una misma explotación. Quedaron también encargadas de enviar a la Oficina Central de Estadística todo el material censal comprobado.

Alcance y definición de los conceptos

0 - PRODUCTOR, UNIDAD DE EXPLOTACIÓN Y RÉGIMEN DE TENENCIA

Ocupación principal del productor

Los datos sobre este concepto se refieren exclusivamente a las fincas explotadas por personas naturales. Se consideró ocupación principal aquella actividad que representaba el medio de vida del productor. Tratándose de fincas explotadas por un matrimonio, se tuvo en cuenta la condición de ambos cónyuges en punto a ocupación.

Unidad de explotación

A efectos censales, la explotación había de considerarse como una unidad operacional. En el censo de 1959 quedaron comprendidas las explotaciones situadas en zonas rurales y urbanas. Se recabó información sobre todas las personas dedicadas a la agricultura, la horticultura, la producción hortícola comercial y la cría de ganado (incluso la de animales productores de pieles), independientemente del tamaño de la superficie explotada. También se solicitaron datos sobre la cría de ganado, aunque no se combinara con actividades agrícolas. Los lotes adjudicados para huertos se consideraron como una unidad, aunque estuvieran constituidos por más de una parcela. En el caso de las pequeñas explotaciones, sólo se acopiaron datos sobre determinados conceptos. Quedaron excluidas del censo las tierras dedicadas exclusivamente a jardines ornamentales

y a explotaciones forestales. Tratándose de explotaciones situadas en distintos municipios, se facilitaron datos por separado sobre las parcelas situadas en cada uno de ellos.

Superficie de la explotación. Se consideró superficie de la explotación la suma de las superficies de tierras de cultivos, prados y praderas permanentes, montes o bosques y toda otra clase de tierras. La base de clasificación de las explotaciones por tamaños fue la superficie *agrícola*, es decir, tierras de cultivo y de prados y praderas permanentes, con excepción de los pastos no cercados.

1 - APROVECHAMIENTO DE LA TIERRA

Tierras de cultivos

Este concepto comprende todas las superficies ocupadas por cultivos extensivos, jardines ornamentales y prados, flores, viveros hortícolas, cultivos de raíces y hortalizas para semilla, lino, tabaco, cultivos de invernadero y zonas dedicadas a árboles frutales y moras y similares. Las tierras de cultivos comprenden las tierras en barbecho y las praderas cultivadas para heno.

Prados y praderas permanentes

Este concepto comprende las superficies ocupadas por pastos permanentes naturales y cultivados y praderas cultivadas y naturales no utilizadas, convertidas temporalmente en pastos.

Montes o bosques

Esta categoría abarca todas las superficies de monte productivo, comprendiendo plantaciones (nuevas plantaciones). Se excluyeron las tierras forestales sobre las cuales el productor sólo disfrutaba del derecho de usufructo.

Toda otra clase de tierras

Esta categoría comprende todas las tierras de la explotación que no forman parte de ninguna de las anteriores categorías, como corrales, caminos, zonas edificadas, pastos no cercados, y otros pastos situados en las cercanías de las explotaciones.

2 - CULTIVOS

En el caso del trigo y el centeno están comprendidas las siembras de primavera y otoño,

refiriéndose a la superficie cosechada en 1959. Por lo que respecta a las patatas, las hortalizas y otros cultivos levantados entre los árboles frutales o las pequeñas frutas cultivadas, se estimó la superficie total evitando toda duplicación. Los datos sobre distintas hortalizas se refieren a las superficies de un mínimo de 0,1 dekar (0,01 ha) ocupadas por tales cultivos.

3 - GANADO Y AVES DE CORRAL

Los datos comprenden todos los animales que había en la explotación el 20 de junio de 1959, independientemente de toda cuestión de propiedad. Se enumeraron también como pertenecientes a la explotación las reses que se encontraban en las «granjas lecheras de montaña». Las cabras y otros animales alquilados durante el verano habían de enumerarse como pertenecientes a la explotación del propietario y no a las explotaciones de las personas que las tuvieran en arrendamiento.

4 - PERSONAL OCUPADO EN LA AGRICULTURA

Los datos se refieren a todas las personas de 15 años o más empleadas en la agricultura, la horticultura, la cría de ganado y la explotación forestal. Se exceptuaron las faenas domésticas.

Los trabajos en zonas forestales propiedad del productor y otras personas, y en zonas forestales sobre las que una persona tenía derechos comunales de servidumbre u otros, habían de consignarse a título de trabajos forestales en la explotación. Estos datos se expresaron en jornadas de trabajo y se refieren a todo el año: 14 de abril de 1958 a 13 de abril de 1959.

Los datos sobre número de días trabajados en la explotación por trabajadores temporales comprenden también los trabajados por personas menores de 15 años.

5 - POBLACIÓN DE LAS EXPLOTACIONES AGRÍCOLAS

Los datos sobre capacitación profesional se refieren a personas que asistieron a cursos de una duración mínima de cinco meses. Las escuelas de agricultura comprenden los centros corrientes de capacitación agrícola y las escuelas para pequeños productores. Las escuelas de viveristas se

NORUEGA

consideraron escuelas de horticultura. Si una persona asistía a más de una escuela vocacional, se hizo una anotación para cada tipo de escuela vocacional.

6 - FUERZA MOTRIZ Y MAQUINARIA AGRÍCOLA Y MEDIOS GENERALES DE TRANSPORTE

Los datos se refieren a toda la maquinaria agrícola que había en la explotación en la fecha del censo, incluso la que hubiera en centrales de maquinaria. Tratándose de máquinas propiedad de distintas personas, la máquina o máquinas habían de consignarse por la persona a cuyo cargo corriera el estacionamiento o mantenimiento de

las mismas. Sólo había de consignarse la maquinaria utilizable, debiendo incluirse las máquinas en reserva o dispuestas a prestar servicio, pero que normalmente no se utilizaban.

* * *

FUENTE: Noruega. Statistisk Sentralbyrå. *Census of Agriculture, 20 junio 1959*. Volumen I. Oslo, 1961. Volumen II, 1961. Volumen III, 1962. Volumen V, 1963. Para datos sobre 1950, véase FAO. *Informe sobre el censo agropecuario mundial de 1950*. Volumen I. *Resultados del censo por países*. Roma, 1955.

NORUEGA

No clasificado de acuerdo con el tamaño de la explotación

Superficie: en hectáreas

0 - PRODUCTOR, UNIDAD DE EXPLOTACION Y REGIMEN DE TENENCIA¹

Número y superficie de las explotaciones

Número 433 920
Superficie 7 622 744

Edad del productor

Total de productores informantes 184 858
Número de productores varones:
Menores de 40 años de edad (32 937)
De 40 a 59 años de edad (101 192)
De 60 años de edad o más (50 729)

Ocupación principal del productor (personas naturales)

Número de productores cuya ocupación principal es la agricultura 121 877
Número de productores cuya ocupación principal es ajena a la agricultura 75 655

Condición jurídica del productor

Fincas explotadas por:
Personas naturales 197 532
Otros 783

Número de explotaciones, según el régimen de tenencia

Explotadas con arreglo a una sola forma de tenencia
Propiedad del productor a que éste posee a modo de propietario
Número 172 152
Tomadas en arrendamiento
Número (total) 13 480
Por cantidad fija en efectivo
Número (8 624)
A cambio de prestación de servicios
Número (614)
Otros tipos de arrendamiento
Número (4 242)
Explotadas con arreglo a más de una forma de tenencia
Número (total) 12 683
Superficie arrendada en más de 50%
Número (2 644)
Superficie arrendada hasta el 50%
Número (10 039)

1 - APROVECHAMIENTO DE LA TIERRA

Aprovechamiento de la tierra en las explotaciones (superficie)

Tierras de cultivo² 854 529
Prados y praderas permanentes³ 175 637
Montes o bosques 3 659 904
Toda otra clase de tierras 2 932 674

2 - CULTIVOS - SUPERFICIE

Cultivos en tierras de labranza

Trigo

Número de explotaciones informantes 7 431
Superficie 9 256

Centeno

Número de explotaciones informantes 702
Superficie 1 083

Cebada

Número de explotaciones informantes 64 692
Superficie 140 930

Avena

Número de explotaciones informantes 43 101
Superficie 64 704

Granos mezclados

Número de explotaciones informantes 2 097
Superficie 2 026

Guisantes (arvejas) secos comestibles

Número de explotaciones informantes 273
Superficie 169

Patatas (papas)

Número de explotaciones informantes 234 332
Superficie 55 248

Nabos forrajeros

Número de explotaciones informantes 19 713
Superficie 3 538

Remolacha forrajera

Número de explotaciones informantes 5 398
Superficie 1 380

Berza común forrajera

Número de explotaciones informantes 12 226
Superficie 2 111

Colirrábanos forrajeros

Número de explotaciones informantes 35 512
Superficie 8 151

Leguminosas de corte para forraje verde

Número de explotaciones informantes 36 992
Superficie 11 411

Repollos y berza común

Superficie 1 506

Apio

Superficie 59

Lechuga

Superficie 12

Espinacas

Superficie 20

Puerros

Superficie 89

Chirivías

Superficie 29

Ruibarbo

Superficie 27

Pepinos

Superficie 204

Cebollas

Superficie 169

Remolacha roja

Superficie 82

Zanahorias

Superficie 1 280

Frijoles (verdes)

Superficie 84

Guisantes (arvejas) (verdes)

Superficie 198

Coliflores

Superficie 543

¹ Excepto en lo que respecta a número y superficie de las explotaciones, todos los demás datos se refieren a fincas de una superficie mínima de 0.51 hectáreas. - ² Comprende 506.652 hectáreas de praderas cultivadas para heno. - ³ Comprende 156.190 hectáreas de pastos permanentes y 19.446 hectáreas de praderas no aprovechadas.

NORUEGA

No clasificado de acuerdo con el tamaño de la explotación

Superficie: en hectáreas

Otras hortalizas			Aves de corral y conejos	
Superficie	1 146	Gallinas y pollos (sólo adultos)		
Cultivos de invernadero ⁴		Número de explotaciones informantes	101 024	
Número de explotaciones informantes	4 272	Número de gallinas y pollos	3 039 165	
Superficie	203	Conejos (de 6 meses o más)		
Cultivos permanentes		Número de explotaciones informantes	4 941	
Manzanas		Número de conejos	16 267	
Número de árboles	3 181 217	Abejas		
Peras		Número de explotaciones informantes	6 129	
Número de árboles	457 588	Número de colmenas	44 350	
Cerezas		Animales de peletería		
Número de árboles	386 331	Número de explotaciones informantes	2 436	
Círuelas		Número de zorros	74 012	
Número de árboles	1 046 751	Número de visones	797 394	
Fresas		4 - PERSONAL OCUPADO EN LA AGRICULTURA		
Número de explotaciones informantes	16 712	Personas empleadas permanentemente en trabajos agrícolas en la explotación		
Superficie	871	Miembros de la familia del productor ^{6,7}		
Frambuesas		Empleados durante el verano	70 412	
Número de explotaciones informantes	16 633	Varones	(36 279)	
Superficie	439	Hembras	(34 133)	
Uva espina		Empleados durante el invierno	55 743	
Número de arbustos	2 185 785	Varones	(26 397)	
Grosellas		Hembras	(29 346)	
Número de arbustos	2 995 822	Personas remuneradas		
Viveros ⁸		Empleadas durante el verano	23 375	
Número de explotaciones informantes	268	Varones	(16 336)	
Superficie	301	Hembras	(7 039)	
3 - GANADO Y AVES DE CORRAL		Empleadas durante el invierno	19 703	
Caballos		Varones	(13 595)	
Número de explotaciones informantes	96 436	Hembras	(6 108)	
Total de caballos	116 815	Número de días-hombre trabajados en la explotación por trabajadores temporales		
Caballos menores de 3 años	(6 741)	Miembros de la familia del productor ⁷	3 414 518	
Caballos de 3 años o más	(110 074)	Varones	(2 054 872)	
Ganado vacuno		Hembras	(1 359 646)	
Total de reses	1 104 482	Personal remunerado	3 038 970	
Reses menores de 1 año	(323 768)	Varones	(2 141 686)	
Bueyes de 1 año o más	(46 348)	Hembras	(897 284)	
Vaquillas	(136 890)	Número de años-hombre trabajados en la explotación		
Vacas		Por trabajadores familiares del productor ⁸ ..	352 038	
Número de explotaciones informantes ..	150 767	Varones	(155 989)	
Número de vacas	(597 476)	Hembras	(196 049)	
Ganado ovino		Por trabajadores asalariados	32 433	
Número de explotaciones informantes	109 390	Varones	(22 632)	
Total de ovinos	1 806 036	Hembras	(9 801)	
Corderos menores de 1 año	(945 227)	5 - POBLACION DE LAS EXPLOTACIONES AGRICOLAS		
Ovinos de 1 año o más	(860 809)	Capacitación profesional ⁸		
Ganado caprino		Total de explotaciones con personas que han asistido a:		
Número de explotaciones informantes	7 160	Escuelas vocacionales agrícolas	28 393	
Total de cabras	100 894	Escuelas de ciencias domésticas	23 778	
Cabras menores de 1 año	(25 162)	Total de productores que han asistido a:		
Cabras de 1 año o más	(75 732)	Escuelas vocacionales agrícolas	25 617	
Ganado porcino		Escuelas de ciencias domésticas	21 459	
Número de explotaciones informantes	102 447	6 - FUERZA MOTRIZ Y MAQUINARIA AGRICOLA Y MEDIOS GENERALES DE TRANSPORTE		
Total de cerdos	475 063	Material agrícola que se indica en la explotación		
Cerdos menores de 6 meses	393 122	Motores de combustión interna		
Cerditos menores de 2 meses	(138 451)	Número de explotaciones informantes	5 294	
Cerditos de 2 meses a menos de 6	(254 671)	Número de motores de combustión interna ..	5 321	
Cerdos de 6 meses o más	81 941			
Cerdos y lechonas de cría	(60 035)			
Verracos reproductores	(2 653)			
Otros cerdos de sacrificio	(19 253)			

⁴ Comprende cultivos temporales y permanentes. - ⁵ En explotaciones que tuvieran un mínimo de viveros hortícolas de 1 dekar (0,1 hectáreas). - ⁶ Los datos se refieren a explotaciones de una superficie agrícola mínima de 0,51 hectáreas. - ⁷ Personas de 15 años o más, excepto productores y cónyuges. - ⁸ Comprende el productor y su cónyuge y otros miembros de la familia.

NORUEGA

No clasificado de acuerdo con el tamaño de la explotación

Superficie: en hectáreas

Motores eléctricos			
Número de explotaciones informantes	70 762		
Número de motores eléctricos	107 788		
Tractores			
Número de explotaciones informantes	50 969		
Total de tractores	55 786		
<i>Tractores de ruedas</i>			
De menos de 20 hp	(5 281)		
De 20 a menos de 40 hp	(36 922)		
De 40 hp o más	(2 759)		
<i>Tractores de oruga</i>		321	
<i>Tractores hortícolas</i>		10 503	
Arados			
Número de explotaciones informantes	123 199		
Número de arados	170 362		
Escarificadores de disco			
Número de explotaciones informantes	47 268		
Número de escarificadores de disco	51 476		
Sembradoras de grano			
Número de explotaciones informantes	48 550		
Número de sembradoras de grano	39 351		
Cultivadores y rastrillos de dientes flexibles			
Número de explotaciones informantes	107 751		
Número de cultivadores y rastrillos de dientes flexibles	126 722		
Distribuidoras de abonos			
Número de distribuidoras de abonos	39 257		
Pulverizadores (total)		31 964	
De mochila	(15 947)		
Otros pulverizadores	(16 017)		
Maquinaria plantadora de patatas			
Número de explotaciones informantes	11 339		
Número de máquinas	9 049		
Otra maquinaria para plantación			
Número de explotaciones informantes	770		
Número de máquinas	750		
Cultivadores rotatorios			
Número de explotaciones informantes	4 101		
Número de cultivadores rotatorios	4 272		
Segadoras			
Número de explotaciones informantes	105 746		
Número de segadoras	116 857		
Rastrillos			
Número de rastrillos	143 064		
Agavilladoras			
Número de explotaciones informantes	15 856		
Número de agavilladoras	14 398		
Cosechadoras-trilladoras			
Número de explotaciones informantes	5 606		
Número de cosechadoras-trilladoras	4 678		
Trilladoras			
Número de explotaciones informantes	37 970		
Número de trilladoras	24 535		
Excavadoras de patatas			
Número de explotaciones informantes	49 095		
Número de excavadoras de patatas	41 381		
Excavadoras de zanjas			
Número de excavadoras de zanjas	4 200		
Ordeñadoras mecánicas			
Número de explotaciones informantes	39 480		
Número de ordeñadoras mecánicas	39 922		
Incubadoras			
Número de explotaciones informantes	1 380		
Número de incubadoras	2 001		
Aventadoras transportadoras			
Número de explotaciones informantes	8 858		
Número de aventadoras transportadoras	8 640		
Maquinillas elevadoras			
Número de explotaciones informantes	2 654		
Número de maquinillas elevadoras	2 652		
Furgonetas y carros			
Número de explotaciones informantes	129 609		
Número de furgonetas y carros	309 636		
Camiones			
Número de explotaciones informantes	9 968		
Número de camiones	10 464		
Automóviles			
Número de automóviles	22 558		
7 - RIEGO Y AVENAMIENTO *			
Tierra abastecida de medios de riego			
Número de explotaciones informantes	5 318		
Superficie	17 994		
8 - ABONOS Y ENMIENDAS *			
Aplicación de enmiendas			
Cal			
Superficie tratada (en 1958)	23 689		

* Los datos se refieren a explotaciones de una superficie agrícola mínima de 0,51 hectáreas.

Superficie: en hectáreas

CLASIFICACION POR TAMAÑOS CON ARREGLO

	Explotaciones de todos los tamaños	De hasta ¹ 0,2 ha	De 0,21 a 0,5 ha	De 0,51 a 1,0 ha	De 1,01 a 2,0 ha
		De hasta ¹ 2 dekar	De 2,1 a 5 dekar	De 5,1 a 10 dekar	De 10,1 a 20 dekar
0 - PRODUCTOR, UNIDAD DE EXPLOTACION Y RÉGIMEN DE TENENCIA					
Número y superficie de las explotaciones ²					
Número	433 920	204 664	30 941	19 414	40 889
Distribución porcentual	100,0	47,2	7,1	4,5	9,4
Superficie	7 622 744	172 034	81 603	115 111	488 050
Distribución porcentual	100,0	2,2	1,1	1,5	6,4
Edad del productor					
Total de productores informantes	17 194	37 158
Menores de 40 años de edad	(...)	(...)	(...)	(2 480)	(5 252)
De 40 a 59 años de edad	(...)	(...)	(...)	(9 174)	(20 040)
De 60 años de edad o más	(...)	(...)	(...)	(5 540)	(11 860)
Ocupación principal del productor (personas naturales)					
Número de productores cuya ocupación principal es la agricultura	3 762	12 859
Número de productores cuya ocupación principal es ajena a la agricultura	15 523	27 896
Condición jurídica del productor					
Fincas explotadas por:					
Personas naturales	19 285	40 755
Otras	129	134
Número de explotaciones, según el régimen de tenencia					
Explotadas con arreglo a una sola forma de tenencia					
Propiedad del productor o que éste posee a modo de propietario					
Número	17 546	37 004
Tomadas en arrendamiento					
Número (total)	1 444	2 602
Por cantidad fija en efectivo					
Número	(...)	(...)	(...)	(582)	(1 261)
A cambio de prestación de servicios					
Número	(...)	(...)	(...)	(190)	(248)
Otros tipos de arrendamiento					
Número	(...)	(...)	(...)	(672)	(1 093)
Explotadas con arreglo a más de una forma de tenencia					
Número (total)	424	1 283
Superficie arrendada en más del 50%					
Número	(...)	(...)	(...)	(218)	(475)
Superficie arrendada hasta el 50%					
Número	(...)	(...)	(...)	(206)	(808)
1 - APROVECHAMIENTO DE LA TIERRA					
Aprovechamiento de la tierra en las explotaciones (superficie)					
Tierras de cultivo ³	854 529	15 778	10 212	14 373	56 732
Prados y praderas permanentes ⁴	175 637	238	861	1 264	5 454
Montes o bosques	3 659 903	100 744	45 296	48 404	204 068
Toda otra clase de tierras	2 932 674	55 274	25 234	51 070	221 796

¹ Comprende información sobre 1.161 explotaciones sin tierras agrícolas de una superficie de 3.481 hectáreas. - ² Sólo se conoce la clasificación por tamaños con arreglo a la superficie total de las explotaciones tratándose de datos sobre el número de explotaciones. Esta clasificación figura en el informe nacional como se indica a continuación:

	Explotaciones de todos los tamaños	De hasta 0,2 ha	De 0,21 a 0,5 ha	De 0,51 a 1,0 ha	De 1,01 a 2,0 ha
		De hasta 2 dekar	De 2,1 a 5 dekar	De 5,1 a 10 dekar	De 10,1 a 20 dekar
0 - PRODUCTOR, UNIDAD DE EXPLOTACION Y RÉGIMEN DE TENENCIA					
Número de explotaciones	433 920	219 057	37 279	36 996	35 440
Distribución porcentual	100,0	50,5	8,6	8,5	8,2

³ Comprende 506.652 hectáreas de praderas cultivadas para heno. - ⁴ Comprende 156.190 hectáreas de pastos permanentes y 19.446 hectáreas de praderas no aprovechadas.

NORUEGA

Clasificado de acuerdo con el tamaño de la explotación

LA SUPERFICIE AGRICOLA DE LA EXPLOTACION

De 2,01 a 5,0 ha	De 5,01 a 10,0 ha	De 10,01 a 20,0 ha	De 20,01 a 50,0 ha	De 50,01 a 100,0 ha	De 100,01 ha o más	
De 20,1 a 50 dekar	De 50,1 a 100 dekar	De 100,1 a 200 dekar	De 200,1 a 500 dekar	De 500,1 a 1 000 dekar	De 1 000,1 dekar o más	
						0 - PRODUCTOR, UNIDAD DE EXPLOTACION Y REGIMEN DE TENENCIA
						Número y superficie de las explotaciones *
75 527	42 126	15 074	4 870	372	43	Número
17,4	9,7	3,5	1,1	0,1	—	Distribución porcentual
2 460 103	2 395 679	1 210 341	551 338	126 413	22 072	Superficie
32,3	31,4	15,9	7,2	1,7	0,3	Distribución porcentual
						Edad del productor
70 731	40 336	14 473	4 624	315	27	Total de productores informantes
(11 613)	(8 501)	(3 665)	(1 331)	(85)	(10)	Menores de 40 años de edad
(38 476)	(22 630)	(8 092)	(2 584)	(178)	(12)	De 40 a 59 años de edad
(20 642)	(9 205)	(2 716)	(709)	(52)	(5)	De 60 años de edad o más
						Ocupación principal del productor (personas naturales)
48 158	37 629	14 483	4 646	313	27	Número de productores cuya ocupación principal es la agricultura
27 207	4 390	505	115	17	2	Número de productores cuya ocupación principal es ajena a la agricultura
						Condición jurídica del productor
75 365	42 019	14 988	4 761	330	29	Fincas explotadas por:
162	107	86	109	42	14	Personas naturales
						Otras
						Número de explotaciones, según el régimen de tenencia
						Explotadas con arreglo a una sola forma de tenencia
						Propiedad del productor o que éste posee a modo de propietario
66 935	35 513	11 481	3 381	263	29	Número
4 255	2 675	1 646	814	37	7	Tomadas en arrendamiento
(2 523)	(1 975)	(1 475)	(769)	(33)	(6)	Número (total)
(148)	(24)	(2)	(2)	(—)	(—)	Por cantidad fija en efectivo
(1 584)	(676)	(169)	(43)	(4)	(1)	Número
4 337	3 938	1 947	675	72	7	A cambio de prestación de servicios
(899)	(594)	(314)	(128)	(14)	(2)	Número
(3 438)	(3 344)	(1 633)	(547)	(58)	(5)	Otros tipos de arrendamiento
						Número
						Explotadas con arreglo a más de una forma de tenencia
						Número (total)
						Superficie arrendada en más del 50%
						Número
						Superficie arrendada hasta el 50%
						Número
						1 - APROVECHAMIENTO DE LA TIERRA
						Aprovechamiento de la tierra en las explotaciones (superficie)
220 078	235 498	166 476	112 077	18 760	4 545	Tierras de cultivo ³
35 811	59 322	41 095	25 269	4 947	1 376	Prados y praderas permanentes ⁴
1 038 414	1 133 960	662 391	328 535	84 179	13 912	Montes o bosques
1 165 800	966 898	340 379	85 457	18 527	2 239	Toda otra clase de tierras

De 2,01 a 5,0 ha	De 5,01 a 10,0 ha	De 10,01 a 20,0 ha	De 20,01 a 50,0 ha	De 50,01 a 100,0 ha	De 100,01 ha o más	
De 20,1 a 50 dekar	De 50,1 a 100 dekar	De 100,1 a 200 dekar	De 200,1 a 500 dekar	De 500,1 a 1 000 dekar	De 1 000,1 dekar o más	
						0 - PRODUCTOR, UNIDAD DE EXPLOTACION Y REGIMEN DE TENENCIA
35 704	37 949	16 573	13 354	1 049	519	Número de explotaciones
8,2	8,8	3,8	3,1	0,2	0,1	Distribución porcentual

Superficie: en hectáreas

CLASIFICACION POR TAMAÑOS CON ARREGLO

	Explotaciones de todos los tamaños	De hasta 1 0,2 ha	De 0,21 a 0,5 ha	De 0,51 a 1,0 ha	De 1,01 a 2,0 ha
		De hasta 1 2 dekar	De 2,1 a 5 dekar	De 5,1 a 10 dekar	De 10,1 a 20 dekar
2 - CULTIVOS - SUPERFICIE					
Cultivos en tierras de labranza					
Trigo					
Número de explotaciones informantes	7 431	12	74	91	261
Centeno					
Número de explotaciones informantes	702	---	3	9	28
Cebada					
Número de explotaciones informantes	64 692	360	1 169	1 545	4 967
Avena					
Número de explotaciones informantes	43 101	287	728	1 110	3 639
Granos mezclados					
Número de explotaciones informantes	2 097	16	41	55	155
Guisantes (arvejas) secos comestibles					
Número de explotaciones informantes	273	15	15	6	14
Patatas (papas)					
Número de explotaciones informantes	234 332	43 666	16 320	13 668	33 411
Superficie	55 248	1 523	1 165	1 247	3 764
Nabos forrajeros					
Número de explotaciones informantes	19 713	72	79	158	1 123
Remolacha forrajera					
Número de explotaciones informantes	5 398	35	49	97	337
Berza común forrajera					
Número de explotaciones informantes	12 226	19	27	54	419
Colirrábanos forrajeros					
Número de explotaciones informantes	35 512	330	409	678	2 360
Leguminosas de corte para forraje verde					
Número de explotaciones informantes	36 992	289	588	1 398	5 526
Superficie	11 411	14	57	172	931
Hortalizas					
Número de explotaciones informantes	70 858	21 325	5 619	2 859	6 100
Cultivos permanentes					
Arboles frutales					
Número de explotaciones informantes	289 623	167 498	21 950	9 835	17 944
Número de árboles	5 071 887	1 739 049	422 628	214 375	385 823
Frutas pequeñas y bayas					
Número de explotaciones informantes	331 772	171 920	24 356	12 467	24 911
Número de arbustos	5 181 607	2 066 251	457 369	217 141	409 198
Fresas					
Número de explotaciones informantes	16 712	6 055	2 127	970	1 543
Frambuesas					
Número de explotaciones informantes	16 633	8 181	2 242	703	1 105
3 - GANADO Y AVES DE CORRAL					
Caballos					
Número de explotaciones informantes	96 436	473	340	684	5 792
Total de caballos	116 815	620	397	746	5 873
Caballos menores de 3 años	(6 741)	(45)	(28)	(31)	(139)
Caballos de 3 años o más	(110 074)	(575)	(369)	(715)	(5 734)

¹ Comprende información sobre 1.161 explotaciones sin tierras agrícolas de una superficie de 3.481 hectáreas.

LA SUPERFICIE AGRICOLA DE LA EXPLOTACION

De 2,01 a 5,0 ha	De 5,01 a 10,0 ha	De 10,01 a 20,0 ha	De 20,01 a 50,0 ha	De 50,01 a 100,0 ha	De 100,01 ha o más	
De 20,1 a 50 dekar	De 50,1 a 100 dekar	De 100,1 a 200 dekar	De 200,1 a 500 dekar	De 500,1 a 1 000 dekar	De 1 000,1 dekar o más	
						2 - CULTIVOS - SUPERFICIE
						Cultivos en tierras de labranza
						Trigo
1 206	2 028	2 213	1 354	169	23	Número de explotaciones informantes
						Centeno
114	207	165	153	22	1	Número de explotaciones informantes
						Cebada
18 301	20 761	12 555	4 632	362	40	Número de explotaciones informantes
						Avena
12 226	12 698	8 505	3 590	284	34	Número de explotaciones informantes
						Granos mezclados
549	624	480	164	9	4	Número de explotaciones informantes
						Guisantes (arvejas) secos comestibles
43	74	64	35	5	2	Número de explotaciones informantes
						Patatas (papas)
67 958	39 827	14 481	4 619	345	37	Número de explotaciones informantes
13 061	15 131	11 141	6 644	1 296	276	Superficie
						Nabos forrajeros
6 092	7 961	3 452	725	44	7	Número de explotaciones informantes
						Remolacha forrajera
1 636	2 031	989	207	15	2	Número de explotaciones informantes
						Berza común forrajera
3 424	4 889	2 165	1 055	153	21	Número de explotaciones informantes
						Colirrábanos forrajeros
10 334	12 134	6 560	2 464	216	27	Número de explotaciones informantes
						Leguminosas de corte para forraje verde
16 814	10 041	1 951	359	23	3	Número de explotaciones informantes
4 528	4 242	1 111	303	47	6	Superficie
						Hortalizas
14 817	12 067	5 718	2 132	200	21	Número de explotaciones informantes
						Cultivos permanentes
						Arboles frutales
34 477	23 030	10 612	3 926	321	30	Número de explotaciones informantes
893 045	773 699	377 777	213 723	41 740	10 028	Número de árboles
						Frutas pequeñas y bayas
49 511	31 502	12 606	4 156	313	30	Número de explotaciones informantes
911 036	671 881	299 283	127 210	19 140	3 098	Número de arbustos
						Fresas
2 854	1 941	885	294	38	5	Número de explotaciones informantes
						Frambuesas
1 941	1 306	681	407	61	6	Número de explotaciones informantes
						3 - GANADO Y AVES DE CORRAL
						Caballos
40 129	32 206	12 406	4 065	311	30	Número de explotaciones informantes
42 449	39 368	18 545	7 781	931	105	Total de caballos
(1 420)	(2 593)	(1 544)	(786)	(147)	(8)	Caballos menores de 3 años
(41 029)	(36 775)	(17 001)	(6 995)	(784)	(97)	Caballos de 3 años o más

Superficie: en hectáreas

CLASIFICACION POR TAMAÑOS CON ARREGLO

	Explotaciones de todos los tamaños	De hasta ¹ 0,2 ha	De 0,21 a 0,5 ha	De 0,51 a 1,0 ha	De 1,01 a 2,0 ha
		De hasta ¹ 2 dekar	De 2,1 a 5 dekar	De 5,1 a 10 dekar	De 10,1 a 20 dekar
Ganado vacuno					
Total de reses	1 104 482	1 325	3 807	14 245	74 041
Reses menores de 1 año	(323 768)	(461)	(1 156)	(4 410)	(23 001)
Bueyes de 1 año o más	(46 348)	(28)	(69)	(287)	(1 520)
Vaquillas	(136 890)	(109)	(265)	(1 187)	(6 925)
Vacas					
Número de explotaciones informantes	150 767	569	2 031	6 448	24 654
Número de vacas	(597 476)	(727)	(2 317)	(8 361)	(42 595)
Ganado ovino					
Número de explotaciones informantes	109 390	3 306	4 864	7 423	20 263
Total de ovinos	1 806 036	19 643	35 408	63 604	210 253
Ganado caprino					
Número de explotaciones informantes	7 160	115	164	298	1 030
Total de cabras	100 894	762	969	2 208	9 896
Ganado porcino					
Número de explotaciones informantes	102 447	12 677	4 771	4 359	11 355
Total de cerdos	475 063	27 681	12 137	11 765	30 551
Cerdos de cria de 6 meses o más	(62 688)	(405)	(496)	(551)	(1 654)
Otros cerdos	(412 375)	(27 276)	(11 641)	(11 214)	(28 897)
Aves de corral y conejos					
Gallinas y pollos (sólo adultos)					
Número de explotaciones informantes	101 024	9 957	5 479	5 398	13 505
Número de gallinas y pollos	3 039 165	209 646	136 271	134 874	291 611
Conejos (de 6 meses o más)					
Número de explotaciones informantes	4 941	41	2 396	220	374
Número de conejos	16 267	6 920	1 742	764	1 267
Abejas					
Número de explotaciones informantes	6 129	1 974	554	302	610
Número de colmenas	44 350	16 155	4 319	2 598	5 015
Animales de peletería					
Número de explotaciones informantes	2 436	605	183	115	286
Número de zorros	74 012	17 257	4 444	4 052	6 057
Número de visones	797 394	214 889	76 803	45 097	67 288
4 - PERSONAL OCUPADO EN LA AGRICULTURA					
Personas empleadas permanentemente en trabajos agrícolas en la explotación					
Miembros de la familia del productor ⁵					
Empleados durante el verano					
Varones	(...)	(...)	(...)	2 193	7 738
Hembras	(...)	(...)	(...)	(839)	(3 223)
Empleados durante el invierno					
Varones	(...)	(...)	(...)	(1 354)	(4 515)
Hembras	(...)	(...)	(...)	1 618	5 827
Personas que trabajan en la explotación remuneradas					
Empleadas durante el verano					
Varones	(...)	(...)	(...)	(466)	(1 983)
Hembras	(...)	(...)	(...)	(1 152)	(3 844)
Empleadas durante el invierno					
Varones	(...)	(...)	(...)	562	1 187
Hembras	(...)	(...)	(...)	(308)	(551)
Número de días-hombre trabajados en la explotación por trabajadores temporales					
Miembros de la familia del productor ⁵					
Varones	(...)	(...)	(...)	125 171	472 194
Hembras	(...)	(...)	(...)	(65 482)	(276 724)
Personas que trabajan en la explotación remuneradas					
Varones	(...)	(...)	(...)	(59 689)	(195 470)
Hembras	(...)	(...)	(...)	59 467	166 484
Número de años-hombre trabajados en la explotación					
Por trabajadores familiares del productor ⁶					
Varones	(...)	(...)	(...)	(36 397)	(105 052)
Hembras	(...)	(...)	(...)	(23 070)	(61 432)
Por trabajadores asalariados					
Varones	(...)	(...)	(...)	22 907	56 005
Hembras	(...)	(...)	(...)	(6 333)	18 780
Personas que trabajan en la explotación remuneradas					
Varones	(...)	(...)	(...)	(16 574)	(37 225)
Hembras	(...)	(...)	(...)	744	1 717
Número de años-hombre trabajados en la explotación					
Varones	(...)	(...)	(...)	(411)	(887)
Hembras	(...)	(...)	(...)	(333)	(830)

¹ Comprende información sobre 1.161 explotaciones sin tierras agrícolas de una superficie de 3.481 hectáreas. - ⁵ Personas de 15 años más, excepto productores y cónyuges. - ⁶ Comprende el productor, su cónyuge y otros miembros de la familia.

LA SUPERFICIE AGRICOLA DE LA EXPLOTACION

De 2,01 a 5,0 ha	De 5,01 a 10,0 ha	De 10,01 a 20,0 ha	De 20,01 a 50,0 ha	De 50,01 a 100,0 ha	De 100,01 ha o más	
De 20,1 a 50 dekar	De 50,1 a 100 dekar	De 100,1 a 200 dekar	De 200,1 a 500 dekar	De 500,1 a 1 000 dekar	De 1 000,1 dekar o más	
330 352 (100 089) (9 829) (35 374)	369 427 (108 969) (16 079) (44 172)	201 455 (57 069) (11 884) (28 721)	91 934 (24 283) (5 846) (16 082)	13 985 (3 395) (620) (3 145)	3 911 (935) (186) (910)	Ganado vacuno Total de reses Reses menores de 1 año Bueyes de 1 año o más Vaquillas Vacas Número de explotaciones informantes Número de vacas
61 550 (185 060)	37 999 (200 207)	13 297 (103 781)	3 904 (45 723)	280 (6 825)	35 (1 880)	Ganado ovino Número de explotaciones informantes Total de ovinos
42 667 648 803	24 032 596 004	5 699 190 198	1 055 37 524	72 3 012	9 1 587	Ganado caprino Número de explotaciones informantes Total de cabras
3 350 47 672	1 902 33 980	276 4 822	24 584	1 1	— —	Ganado porcino Número de explotaciones informantes Total de cerdos Cerdos de cría de 6 meses o más Otros cerdos
29 536 101 469 (10 766) (90 703)	24 256 130 204 (20 371) (109 833)	11 357 98 484 (17 364) (81 120)	3 838 51 940 (9 798) (42 142)	272 8 753 (1 078) (7 675)	26 2 079 (205) (1 874)	Aves de corral y conejos Gallinas y pollos (sólo adultos) Número de explotaciones informantes Número de gallinas y pollos Conejos (de 6 meses o más) Número de explotaciones informantes Número de conejos
31 073 801 235	22 044 789 620	9 954 451 628	3 363 190 903	233 30 409	18 2 968	Abejas Número de explotaciones informantes Número de colmenas
728 2 167	655 1 860	370 1 012	147 488	9 45	1 2	Animales de peletería Número de explotaciones informantes Número de zorros Número de visones
1 267 8 598	798 4 699	415 1 830	181 1 019	24 104	4 13	4 - PERSONAL OCUPADO EN LA AGRICULTURA Personas empleadas permanentemente en trabajos agrícolas en la explotación Miembros de la familia del productor ⁵ Empleados durante el verano Varones Hembras Empleados durante el invierno Varones Hembras Personas que trabajan en la explotación remuneradas Empleadas durante el verano Varones Hembras Empleadas durante el invierno Varones Hembras
668 20 903 186 572	407 14 321 109 066	127 5 333 54 459	38 1 140 33 219	7 505 10 001	— — —	Número de días-hombre trabajados en la explotación por trabajadores temporales Miembros de la familia del productor ⁶ Varones Hembras Personas que trabajan en la explotación remuneradas Varones Hembras
26 034 (12 589) (13 445)	22 852 (12 388) (10 464)	8 923 (5 394) (3 529)	2 504 (1 722) (782)	163 (119) (44)	5 (5) (—)	Número de años-hombre trabajados en la explotación Por trabajadores familiares del productor ⁶ Varones Hembras Por trabajadores asalariados Varones Hembras
20 226 (8 711) (11 515)	18 516 (9 543) (8 973)	7 374 (4 267) (3 107)	2 050 (1 333) (717)	127 (89) (38)	5 (5) (—)	
3 273 (1 520) (1 753)	4 419 (2 550) (1 869)	5 330 (3 934) (1 396)	6 233 (5 312) (921)	1 859 (1 694) (165)	512 (467) (45)	
2 710 (1 186) (1 524)	3 535 (1 961) (1 574)	4 626 (3 440) (1 186)	5 256 (4 420) (836)	1 609 (1 465) (144)	446 (408) (38)	
413 342 (837 535) (575 807)	947 636 (578 658) (368 978)	344 582 (218 934) (125 648)	103 473 (71 968) (31 505)	7 761 (5 460) (2 301)	359 (111) (248)	
671 202 (438 602) (232 600)	929 754 (661 109) (268 645)	730 694 (538 703) (191 991)	399 049 (301 843) (97 206)	64 325 (45 432) (18 893)	17 995 (14 548) (3 447)	
32 955 (57 942) (75 013)	92 557 (47 115) (45 442)	35 503 (19 086) (16 417)	11 288 (6 277) (5 011)	823 (456) (367)		
5 402 (2 926) (2 476)	7 298 (4 613) (2 685)	7 593 (5 616) (1 977)	7 171 (5 948) (1 223)	2 508 (2 231) (277)		

Superficie: en hectáreas

CLASIFICACION POR TAMAÑOS CON ARREGLO

	Explotaciones de todos los tamaños	De hasta ¹ 0,2 ha	De 0,21 a 0,5 ha	De 0,51 a 1,0 ha	De 1,01 a 2,0 ha
		De hasta ¹ 2 dekar	De 2,1 a 5 dekar	De 5,1 a 10 dekar	De 10,1 a 20 dekar
5 - POBLACION DE LAS EXPLOTACIONES AGRICOLAS					
Capacitación profesional					
Total de explotaciones con personas que han asistido a:					
Escuelas vocacionales agrícolas	832	1 814
Escuelas de ciencias domésticas	1 028	2 226
Total de productores que han asistido a:					
Escuelas vocacionales agrícolas	801	1 696
Escuelas de ciencias domésticas	962	2 061
6 - FUERZA MOTRIZ Y MAQUINARIA AGRICOLA Y MEDIOS GENERALES DE TRANSPORTE					
Material agrícola que se indica en la explotación					
Motores de combustión interna					
Número de explotaciones informantes	5 294	70	42	75	413
Número de motores de combustión interna	5 321	70	43	77	401
Motores eléctricos					
Número de explotaciones informantes	70 762	4 066	1 519	1 687	5 159
Número de motores eléctricos	107 788	5 237	2 022	2 166	5 974
Tractores					
Número de explotaciones informantes	50 969	725	420	783	3 363
Total de tractores	55 786	964	464	812	3 389
<i>Tractores de ruedas</i>	44 962	746	184	273	1 345
De menos de 20 hp	(5 281)	(38)	(32)	(70)	(373)
De 20 a menos de 40 hp	(36 922)	(510)	(113)	(169)	(876)
De 40 hp o más	(2 759)	(198)	(39)	(34)	(96)
<i>Tractores de oruga</i>	321	54	12	12	25
<i>Tractores hortícolas</i>	10 503	164	268	527	2 019
Arados					
Número de explotaciones informantes	123 199	990	689	1 774	11 275
Número de arados	170 362	1 239	762	1 846	11 945
Escarificadores de disco					
Número de explotaciones informantes	47 268	454	219	416	3 078
Número de escarificadores de disco	51 476	507	239	425	3 085
Sembradoras de grano					
Número de explotaciones informantes	48 550	243	115	189	1 348
Número de sembradoras de grano	39 351	201	93	141	880
Cultivadores y rastrillos de dientes flexibles					
Número de explotaciones informantes	107 751	780	521	1 350	8 616
Número de cultivadores y rastrillos de dientes flexibles	126 722	868	548	1 382	8 768
Distribuidoras de abonos					
Número de distribuidoras de abonos	39 257	119	46	41	259
Pulverizadores (total)					
Número de explotaciones informantes	31 964	1 345	830	776	1 890
De mochila	(15 947)	(933)	(419)	(328)	(916)
Otros pulverizadores	(16 017)	(412)	(411)	(448)	(974)
Maquinaria plantadora de patatas					
Número de explotaciones informantes	11 339	73	20	21	113
Número de máquinas	9 049	70	18	19	90
Otra maquinaria para plantación					
Número de explotaciones informantes	770	5	4	3	13
Número de máquinas	750	5	4	3	13
Cultivadores rotatorios					
Número de explotaciones informantes	4 101	209	444	468	754
Número de cultivadores rotatorios	4 272	207	454	485	807

¹ Comprende información sobre 1.161 explotaciones sin tierras agrícolas de superficie de 3.481 hectáreas.

LA SUPERFICIE AGRICOLA DE LA EXPLOTACION

De 2,01 a 5,0 ha	De 5,01 a 10,0 ha	De 10,01 a 20,0 ha	De 20,01 a 50,0 ha	De 50,01 a 100,0 ha	De 100,01 ha o más	
De 20,1 a 50 dekar	De 50,1 a 100 dekar	De 100,1 a 200 dekar	De 200,1 a 500 dekar	De 500,1 a 1 000 dekar	De 1 000,1 dekar o más	
5 - POBLACION DE LAS EXPLOTACIONES AGRICOLAS						
Capacitación profesional						
6 621	8 984	6 391	3 413	308	30	Total de explotaciones con personas que han asistido a:
6 114	6 719	4 816	2 616	243	16	Escuelas vocacionales agrícolas
						Escuelas de ciencias domésticas
6 007	7 911	5 709	3 189	279	25	Total de productores que han asistido a:
5 505	5 940	4 339	2 422	218	12	Escuelas vocacionales agrícolas
						Escuelas de ciencias domésticas
6 - FUERZA MOTRIZ Y MAQUINARIA AGRICOLA Y MEDIOS GENERALES DE TRANSPORTE						
Material agrícola que se indica en la explotación						
Motores de combustión interna						
1 997	1 937	546	166	35	13	Número de explotaciones informantes
1 939	1 957	600	178	42	14	Número de motores de combustión interna
Motores eléctricos						
20 190	21 902	11 582	4 269	348	40	Número de explotaciones informantes
24 208	31 603	22 256	12 043	1 854	425	Número de motores eléctricos
Tractores						
13 184	16 048	11 395	4 643	366	42	Número de explotaciones informantes
13 375	16 543	12 364	6 755	926	194	Total de tractores
8 258	14 484	12 003	6 596	892	181	Tractores de ruedas
(2 075)	(1 860)	(549)	(237)	(43)	(4)	De menos de 20 hp
(5 788)	(12 150)	(10 938)	(5 588)	(661)	(129)	De 20 a menos de 40 hp
(395)	(474)	(516)	(771)	(188)	(48)	De 40 hp o más
76	67	38	27	8	2	Tractores de oruga
5 041	1 992	323	132	26	11	Tractores horticolas
Arados						
51 228	37 515	14 521	4 798	368	41	Número de explotaciones informantes
61 627	54 443	26 103	10 961	1 226	210	Número de arados
Escarificadores de disco						
16 802	15 364	7 395	3 183	316	41	Número de explotaciones informantes
17 142	16 478	8 749	4 312	463	76	Número de escarificadores de disco
Sembradoras de grano						
11 500	18 044	12 062	4 643	365	41	Número de explotaciones informantes
7 705	13 473	11 048	5 248	491	71	Número de sembradoras de grano
Cultivadores y rastrillos de dientes flexibles						
43 445	33 913	13 988	4 729	368	41	Número de explotaciones informantes
45 665	39 794	20 118	8 553	883	143	Número de cultivadores y rastrillos de dientes flexibles
Distribuidoras de abonos						
5 311	14 187	12 456	6 077	650	111	Número de distribuidoras de abonos
Pulverizadores (total)						
8 335	10 013	5 212	2 973	492	98	De mochila
(4 905)	(5 259)	(2 168)	(879)	(114)	(26)	Otros pulverizadores
(3 430)	(4 754)	(3 044)	(2 094)	(378)	(72)	
Maquinaria plantadora de patatas						
1 284	3 641	3 922	1 986	245	34	Número de explotaciones informantes
1 075	2 848	2 961	1 676	254	38	Número de máquinas
Otra maquinaria para plantación						
91	181	267	168	31	7	Número de explotaciones informantes
89	168	257	170	33	8	Número de máquinas
Cultivadores rotatorios						
1 150	595	241	168	54	18	Número de explotaciones informantes
1 188	603	257	189	62	20	Número de cultivadores rotatorios

Superficie: en hectáreas

CLASIFICACION POR TAMAÑOS CON ARREGLO

	Explotaciones de todos los tamaños	De hasta ¹ 0,2 ha	De 0,21 a 0,5 ha	De 0,51 a 1,0 ha	De 1,01 a 2,0 ha
		De hasta ¹ 2 dekar	De 2,1 a 5 dekar	De 5,1 a 10 dekar	De 10,1 a 20 dekar
Segadoras					
Número de explotaciones informantes	105 746	646	339	739	6 853
Número de segadoras	116 857	709	344	729	6 600
Rastrillos					
Número de rastrillos	143 064	606	270	360	3 534
Agavilladoras					
Número de explotaciones informantes	15 856	125	33	20	74
Número de agavilladoras	14 398	125	32	19	69
Cosechadoras-trilladoras					
Número de explotaciones informantes	5 606	33	8	2	15
Número de cosechadoras-trilladoras	4 678	37	7	2	15
Trilladoras					
Número de explotaciones informantes	37 970	199	75	134	1 147
Número de trilladoras	24 535	151	58	92	606
Excavadoras de patatas					
Número de explotaciones informantes	49 095	248	116	203	1 359
Número de excavadoras de patatas	41 381	230	101	178	1 000
Excavadoras de zanjas					
Número de excavadoras de zanjas	4 200	278	48	48	107
Ordeñadoras mecánicas					
Número de explotaciones informantes	39 480	32	22	32	269
Número de ordeñadoras mecánicas	39 922	32	22	32	269
Incubadoras					
Número de explotaciones informantes	1 380	40	27	42	99
Número de incubadoras	2 001	80	47	70	164
Aventadoras transportadoras					
Número de explotaciones informantes	8 858	12	27	2	44
Número de aventadoras transportadoras	8 640	16	26	2	37
Furgonetas y carros					
Número de explotaciones informantes	129 609	1 003	696	1 660	11 474
Número de furgonetas y carros	309 636	1 688	1 055	2 292	17 234
Camiones					
Número de explotaciones informantes	9 968	216	175	281	772
Número de camiones	10 464	244	193	298	820
Automóviles					
Número de automóviles	22 558	980	814	902	1 824
7 - RIEGO Y AVENAMIENTO					
Tierra abastecida de medios de riego					
Número de explotaciones informantes	517	878
Superficie	305	903
8 - ABONOS Y ENMIENDAS					
Aplicación de enmiendas					
Cal					
Superficie tratada (en 1958)	220	870

¹ Comprende información sobre 1.161 explotaciones sin tierras agrícolas de superficie de 3.481 hectáreas.

NORUEGA

Clasificado de acuerdo con el tamaño de la explotación

LA SUPERFICIE AGRICOLA DE LA EXPLOTACION

De 2,01 a 5,0 ha	De 5,01 a 10,0 ha	De 10,01 a 20,0 ha	De 20,01 a 50,0 ha	De 50,01 a 100,0 ha	De 100,01 ha o más	
De 20,1 a 50 dekar	De 50,1 a 100 dekar	De 100,1 a 200 dekar	De 200,1 a 500 dekar	De 500,1 a 1 000 dekar	De 1 000,1 dekar o más	
43 361 44 087	35 169 39 658	13 740 17 523	4 510 6 488	351 630	38 89	Segadoras Número de explotaciones informantes Número de segadoras
40 318	52 328	30 897	13 099	1 426	226	Rastrillos Número de rastrillos
677 548	4 023 3 250	7 101 6 486	3 477 3 498	292 326	34 45	Agavilladoras Número de explotaciones informantes Número de agavilladoras
129 81	651 397	2 077 1 563	2 369 2 224	284 301	38 51	Cosechadoras-trilladoras Número de explotaciones informantes Número de cosechadoras-trilladoras
9 756 4 948	14 109 8 450	9 011 6 893	3 232 3 022	279 285	28 30	Trilladoras Número de explotaciones informantes Número de trilladoras
12 094 9 069	19 072 15 423	11 465 10 490	4 168 4 374	333 449	37 67	Excavadoras de patatas Número de explotaciones informantes Número de excavadoras de patatas
442	969	1 239	943	113	13	Excavadoras de zanjas Número de excavadoras de zanjas
7 119 7 123	17 347 17 411	10 588 10 768	3 754 3 905	285 320	32 40	Ordeñadoras mecánicas Número de explotaciones informantes Número de ordeñadoras mecánicas
380 497	433 601	244 324	91 162	21 46	3 10	Incubadoras Número de explotaciones informantes Número de incubadoras
572 507	2 387 2 141	3 420 3 328	2 115 2 246	246 294	33 43	Aventadoras transportadoras Número de explotaciones informantes Número de aventadoras transportadoras
55 657 106 759	39 412 102 294	14 547 53 447	4 752 22 141	367 2 341	41 385	Furgonetas y carros Número de explotaciones informantes Número de furgonetas y carros
2 276 2 381	2 744 2 847	2 097 2 180	1 209 1 282	174 190	24 29	Camiones Número de explotaciones informantes Número de camiones
5 254	5 124	4 593	2 733	296	38	Automóviles Número de automóviles
1 634 3 269	1 268 4 393	657 4 131	302 3 403	47 1 090	15 500	7 - RIEGO Y AVENAMIENTO Tierra abastecida de medios de riego Número de explotaciones informantes Superficie
5 080	7 632	5 610	3 602	560	115	8 - ABONOS Y ENMIENDAS Aplicación de enmiendas Cal Superficie tratada (en 1958)

**DATOS DE LOS CENSOS
DE 1949 Y 1959**

NORUEGA

Superficie: en hectáreas

	1949	1959		1949	1959
0 - PRODUCTOR, UNIDAD DE EXPLOTACION Y REGIMEN DE TENENCIA			Avena		
Número y superficie de las explotaciones, por tamaños			Número de explotaciones informantes	87 698	43 101
Explotaciones de todos los tamaños			Superficie	75 850	64 704
Número	349 528	433 920	Patatas (papas)		
Superficie	7 052 895	7 622 744	Número de explotaciones informantes	244 496	234 332
Explotaciones de hasta 0,5 ha			Superficie	58 241	55 248
Número	136 087	235 605	Cultivos permanentes		
Superficie	150 186	253 637	Manzanas		
Explotaciones de 0,51 a 1,0 ha			Número de árboles	2 245 090	3 181 217
Número	23 556	19 414	Peras		
Superficie	106 646	115 111	Número de árboles	335 484	457 588
Explotaciones de 1,01 a 5,0 ha			Cerezas		
Número	126 574	116 416	Número de árboles	344 972	386 331
Superficie	2 462 719	2 948 153	Ciруelas		
Explotaciones de 5,01 a 10,0 ha			Número de árboles	690 614	1 046 751
Número	42 526	42 126			
Superficie	2 164 914	2 395 679	3 - GANADO Y AVES DE CORRAL		
Explotaciones de 10,01 a 20,0 ha			Caballos		
Número	15 597	15 074	Número de caballos	198 266	116 815
Superficie	1 355 414	1 210 341	Ganado vacuno		
Explotaciones de 20,01 a 50,0 ha			Número de reses	1 224 133	1 104 482
Número	4 809	4 870	Ganado ovino		
Superficie	655 244	551 338	Número de ovinos	1 735 623	1 806 036
Explotaciones de 50,01 a 100,0 ha			Ganado caprino		
Número	342	372	Número de cabras	146 594	100 894
Superficie	129 726	126 413	Ganado porcino		
Explotaciones de 100,01 ha o más			Número de cerdos	418 840	475 063
Número	37	43	Gallinas y pollos (solamente adultos)		
Superficie	28 046	22 072	Número de gallinas y pollos	3 710 906	3 029 165
Tamaño medio de las explotaciones	20,2	17,6			
1 - APROVECHAMIENTO DE LA TIERRA			6 - FUERZA MOTRIZ Y MAQUINARIA AGRICOLA Y MEDIOS GENERALES DE TRANSPORTE		
Aprovechamiento de la tierra en las explotaciones (superficie)			Material agrícola que se indica en la explotación (número)		
Tierras de cultivo	1 756 579	1 854 529	Tractores	9 730	55 786
Prados y praderas permanentes	2 288 984	1 755 637			
Montes o bosques	3 604 289	3 659 903			
Toda otra clase de tierras	2 403 043	2 932 674			
2 - CULTIVOS - SUPERFICIE					
Cultivos en tierras de labranza					
Cebada					
Número de explotaciones informantes	57 363	64 692			
Superficie	39 956	140 930			

¹ Comprende 486.478 hectáreas de praderas temporales de corte para heno, pero quedan excluidas las praderas cultivadas de corte para heno que comprenden pastos de rotación, así como pastos fuera de rotación. - ² Comprende 506.652 hectáreas de praderas cultivadas para heno. - ³ Comprende también algunos pastos de rotación. - ⁴ Comprende 156.190 hectáreas de pastos permanentes y 19.446 hectáreas de praderas no aprovechadas.

Fecha del censo y período de referencia

El censo agropecuario se levantó en dos partes. La primera se llevó a cabo del 8 de mayo al 6 de junio de 1959, comprendiendo los siguientes conceptos: número y superficie de las explotaciones, fragmentación, edad del productor, ocupación principal del productor, régimen de tenencia, aprovechamiento de la tierra, cultivos principales, ganado y aves de corral y población de las explotaciones agrícolas. Sus resultados llevan la indicación «Censo de 1959» en los cuadros que siguen al texto.

La segunda fue llevada a cabo del 2 de mayo al 8 de junio de 1960 y, además de los conceptos que suelen incluirse en los censos agropecuarios anuales, comprendió información sobre maquinaria agrícola; fue también precedida de una enumeración del personal ocupado en la agricultura durante el período enero a mayo de 1960. Estos datos llevan la indicación «Censo de 1960» en los cuadros.

El período de referencia es la fecha de la enumeración para la mayoría de los conceptos, con excepción de los datos relativos al personal ocupado en la agricultura, que se refieren al período que va del 1 de diciembre de 1958 al 1 de diciembre de 1959.

Método de acopio y elaboración de los datos

Como en el caso de los censos agropecuarios anuales, los de 1959 y 1960 fueron llevados a cabo por los Comisarios Provinciales de Abastecimiento del Ministerio de Agricultura y Pesca. Este servicio se ocupó de aplicar de un modo uniforme y adecuado las instrucciones para el censo preparadas por la Oficina Central de Estadística.

La información sobre las explotaciones la facilitaron los productores, quienes con este fin fueron llamados en días especiales a la oficina de los funcionarios locales del Servicio de Comisarios de Abastecimiento. Los datos obtenidos fueron elaborados por la Oficina Central de Estadística.

Alcance y definición de los conceptos

0 - PRODUCTOR, UNIDAD DE EXPLOTACIÓN Y RÉGIMEN DE TENENCIA

Unidad de explotación

El censo de 1959 comprendió todas las personas o establecimientos que se dedicaban en todo o en parte a la agricultura, debiendo satisfacer al propio tiempo uno de los requisitos siguientes:

- a) explotar como mínimo 1 hectárea de tierras agrícolas;
- b) explotar una huerta comercial (independientemente del tamaño de ésta);
- c) criar más de 1 cabeza de ganado vacuno, 1 cerdo de cría, 3 cerdos de engorde, 3 ovinos o al menos 51 pollos o patos.

En el censo de 1960 se incluyeron también, en lo que respecta al número de máquinas agrícolas, todos los contratistas, así como las cooperativas y otros organismos que se encargaban del funcionamiento o arriendo de maquinaria agrícola.

Superficie de la explotación. La principal clasificación de las explotaciones por tamaños se basa en la superficie agrícola. A efectos censales, se consideró como tal la superficie que formaba parte permanente o temporalmente de una explotación y se dedicaba principalmente a la

PAISES BAJOS

producción de productos agrícolas, hortícolas o pecuarios para la venta. Comprende las tierras temporalmente en barbecho.

Parcela. Se consideró como tal un lote de tierras agrícolas perteneciente a la explotación y rodeado por todas partes de terrenos explotados por terceros.

También se consideraron como una parcela los lotes adyacentes de las tierras agrícolas pertenecientes a la misma explotación, siempre que estuvieran separados por zanjas, senderos, caminos, etc. Sin embargo, si los lotes estaban separados de tal modo que la comunicación entre las distintas partes se veía entorpecida considerablemente (por ejemplo, por estar cruzadas las tierras por un canal, un ferrocarril o una carretera), cada lote había de considerarse una parcela aparte.

Ocupación principal del productor. Se consideró como tal la ocupación que absorbía la mayor parte del tiempo de trabajo del productor.

Régimen de tenencia

El concepto *superficie propiedad del productor o que éste posee a modo de propietario* comprende toda la superficie propia y las tierras de tenencia hereditaria, usufructo y arrendamiento perpetuo con renta fija.

La *superficie tomada en arrendamiento* comprende también las tierras explotadas en régimen de aparcería.

1 - APROVECHAMIENTO DE LA TIERRA, 1959

Los datos de esta sección comprenden dobles recuentos en el caso de las superficies de tierras de labranza, tierras hortícolas y prados y praderas permanentes cultivados en asociación con árboles frutales.

Tierras de labranza

En esta categoría se incluyen los sembrados puros de cultivos extensivos, así como los levantados en huertos, y asimismo las tierras en barbecho y los pastos temporales. Estos últimos se consideran pastos incluidos en la rotación normal y que habían de ararse en un plazo de cinco años. No comprenden las tierras hortícolas.

Tierras hortícolas

Comprenden la superficie de cultivos hortícolas al aire libre y en invernaderos: hortalizas, patatas tempranas, cebollas, frutas de hueso y de pepita, frutas pequeñas, bulbos para flores y tubérculos, viveros de flores, viveros de árboles y semillas hortícolas, siempre que se cultivaran con fines comerciales.

Praderas y prados permanentes

Comprenden los pastos que crecen en viveros, siempre que se cortaran para heno o fueran objeto de pastoreo, y las superficies de pastos de tierras forestales, bordes de caminos, etc.

1 - APROVECHAMIENTO DE LA TIERRA, 1960

Tierras agrícolas

Comprenden el total de tierras de labranza, tierras hortícolas y prados y praderas permanentes.

Montes o bosques

Comprenden la superficie de bosques, mimbres, setos vivos de una anchura superior a los 4 metros, así como monte bajo.

Toda otra clase de tierras

Esta categoría comprende las huertas domésticas y caseras, los corrales, caminos, baldíos, brezales, cañaverales, llanos fangosos, estanques, marjales, etc.

2 - CULTIVOS

En general, los datos sobre superficie se refieren a los cultivos en pie en el momento de la enumeración. Se excluyen las segundas cosechas.

3 - GANADO Y AVES DE CORRAL

En general, se incluyen todos los animales propiedad del productor, independientemente del lugar en que se crían. Sin embargo, tratándose

de cerdos y aves de corral, se incluyen todos los animales que había en la explotación, independientemente de toda cuestión de propiedad.

4 - PERSONAL OCUPADO EN LA AGRICULTURA

Se ha considerado personal ocupado en la agricultura y la horticultura a todas las personas que llevaban a cabo actividades agrícolas u hortícolas en la explotación.

Entre tales actividades figuran la supervisión de trabajos en la explotación, así como la necesaria labor administrativa. No se incluyen las labores domésticas y los trabajos llevados a cabo en la explotación por artesanos. Se excluyen asimismo los jornaleros dedicados a trabajos de saneamiento y los que trabajaban en tierras forestales, mimbreras o cañaverales.

Se consideraron ocupados permanentemente las personas que trabajaron durante todo el año en la misma explotación e invirtieron en ésta como mínimo una tercera parte del total de tiempo de trabajo. Todas las demás personas empleadas se consideraron personal temporal.

Los trabajadores familiares del productor comprenden, en general, a éste, salvo en el caso de que sea un jornalero o asalariado. Se incluyen asimismo la esposa del productor, sus hijos y todos los demás miembros de la familia que trabajaban en la explotación, siempre que vivieran en ésta.

5 - PERSONAL DE LAS EXPLOTACIONES AGRÍCOLAS

En la casa del productor se incluyen todas las personas que viven en una explotación, independientemente de si forman o no casa común o viven juntas a título de familia. Se excluyen las personas relacionadas con explotaciones de monasterios, instituciones, empresas, sociedades anónimas y entidades análogas.

6 - FUERZA MOTRIZ Y MAQUINARIA AGRÍCOLA Y MEDIOS GENERALES DE TRANSPORTE

El número de máquinas se refiere al total de máquinas propiedad del productor y a las de propiedad *pro indiviso* con terceros (que habían de atribuirse exclusivamente a la explotación en que se encontraran el 2 de mayo de 1960). Las máquinas propiedad de cooperativas y de contratistas se han excluido de los principales cuadros, pero se hallará información sobre algunos conceptos en la nota 6 al pie de la página 198.

* * *

FUENTE: Países Bajos. Centraal Bureau voor de Statistiek. *Landbouwtelling 1960*. Deel 1, Zeist, 1962; Deel 2, Zeist, 1963. Para datos sobre 1950, véase FAO. *Informe sobre el Censo agropecuario mundial de 1950*. Volumen I. *Resultados del censo por países*, Roma, 1955.

PAISES BAJOS

Superficie: en hectáreas

No clasificado de acuerdo con el tamaño de la explotación

0 - PRODUCTOR, UNIDAD DE EXPLOTACION Y REGIMEN DE TENENCIA

Número y superficie agrícola de las explotaciones - Censo 1959	
Número	308 054
Superficie	2 309 812
Número y superficie total de las explotaciones - Censo 1960	
Número	300 702
Superficie (bruta)	2 658 297
Fragmentación - Censo 1959	
Número de explotaciones informantes	290 723
Número de parcelas en las explotaciones informantes	952 113
Promedio de parcelas por explotación	3.3
Número de explotaciones compuestas por:	
1 parcela	109 771
2-4 parcelas	117 373
5-9 parcelas	47 409
10 parcelas o más	16 170
Edad del productor - Censo 1959	
Total de productores informantes	
305 492	
Número de productores	
Menores de 30 años de edad	(15 958)
de 30 a 39 años de edad	(52 415)
de 40 a 49 años de edad	(70 706)
de 50 a 64 años de edad	(115 001)
de 65 años de edad o más	(51 412)
Ocupación principal del productor - Censo 1959	
Número de productores cuya ocupación principal es la agricultura	226 771
Número de productores cuya ocupación principal es ajena a la agricultura	81 283
Número y superficie agrícola de las explotaciones, según el régimen de tenencia - Censo 1959	
Explotadas con arreglo a una sola forma de tenencia	
Propiedad del productor o que éste posee a modo de propietario	
Número	107 928
Superficie	625 820
Tomadas en arrendamiento	
Número	88 407
Superficie	779 535
Explotadas con arreglo a más de una forma de tenencia	
50% de superficie o más propiedad del productor o que éste posee a modo de propietario	
Número	51 976
Superficie	497 818
50% o más tomadas en arrendamiento	
Número	42 412
Superficie	406 639
Superficie agrícola de las explotaciones, según el régimen de tenencia - Censo 1959	
Propiedad del productor o que éste posee a modo de propietario	
1 098 816	
Tomada en arrendamiento	
1 210 996	

1 - APROVECHAMIENTO DE LA TIERRA

Aprovechamiento de la tierra en las explotaciones (superficie) - Censo 1959¹	
Tierras de cultivo ²	1 058 267
Tierras de labranza	(930 071)
Tierras horticolas	(128 196)
Prados y praderas permanentes	1 274 750

Aprovechamiento del total de tierras en las explotaciones (superficie) - Censo 1960

Tierras agrícolas (superficie bruta)	2 409 319
Montes o bosques	81 458
Toda otra clase de tierras	167 520

2 - CULTIVOS - SUPERFICIE

Cultivos en tierras de labranza - Censo 1959

Trigo	
Superficie (total)	120 392
<i>Trigo de invierno</i>	
Número de explotaciones informantes ..	22 373
Superficie	(60 715)
<i>Trigo de primavera</i>	
Número de explotaciones informantes ..	22 036
Superficie	(59 677)
Centeno	
Número de explotaciones informantes	105 402
Superficie	143 824
Maíz	
Superficie	620
Cebada	
Superficie (total)	72 335
<i>Cebada de invierno</i>	
Número de explotaciones informantes ..	4 839
Superficie	(8 363)
<i>Cebada de primavera</i>	
Número de explotaciones informantes ..	35 955
Superficie	(63 972)
Avena	
Número de explotaciones informantes	95 757
Superficie	125 527
Cereales mezclados	
Número de explotaciones informantes	35 446
Superficie	42 934
Habas secas	
Superficie	1 813
Frijoles secos comestibles	
Número de explotaciones informantes	6 424
Superficie	3 735
Guisantes (arvejas) secos comestibles	
Superficie	10 311
Patatas (papas)³	
Superficie	145 570
Remolacha forrajera	
Superficie	42 489
Raíces para achicoria	
Superficie	2 586
Otros tubérculos y raíces	
Superficie	1 064
Remolacha azucarera	
Número de explotaciones informantes	59 996
Superficie	92 981

¹ La información comprende 23.204 hectáreas debidas al doble recuento (cultivos extensivos levantados en huertos). - ² Comprende pastos temporales. - ³ Comprende 9.524 hectáreas de patatas tempranas (censo 1960).

PAISES BAJOS

Superficie: en hectáreas

No clasificado de acuerdo con el tamaño de la explotación

Lino	
Número de explotaciones informantes	5 223
Superficie.....	15 123
Mostaza	
Superficie.....	188
Semilla de adormidera	
Superficie.....	5 375
Nabina (colza)	
Superficie.....	2 621
Alpiste	
Superficie.....	88
Semilla de alcaravea	
Superficie.....	2 627
Otros cultivos oleaginosos y de fibra	
Superficie.....	158
Alfalfa forrajera	
Superficie.....	5 617
Tréboles para forraje	
Superficie.....	5 911
Otros cultivos para forraje verde	
Superficie.....	707
Cultivos hortícolas - Censo 1960	
Repollos	
Superficie.....	641
Espárragos	
Superficie.....	3 684
Pepinillos	
Superficie.....	1 187
Melones de invernadero	
Superficie.....	178
Pepinos de invernadero	
Superficie.....	646
Tomates de invernadero	
Superficie.....	2 589
Otras hortalizas de invernadero	
Superficie.....	477
Cebollas sembradas (incluso cebollas «plata»)	
Superficie.....	5 949
Coliflores	
Superficie.....	1 959
Otras hortalizas cultivadas al aire libre	
Superficie.....	19 694
Viveros de flores al aire libre	
Número de explotaciones informantes	5 396
Superficie.....	981
Viveros de flores de invernadero	
Número de explotaciones informantes	4 561
Superficie.....	501

Bulbos para flores	
Número de explotaciones informantes	13 739
Superficie.....	10 417
Cultivos para semilla ⁴	
Superficie.....	17 434
Cultivos para abono verde	
Superficie.....	334
Cultivos permanentes - Censo 1960	
Manzanas	
Superficie.....	35 599
Peras	
Superficie.....	10 833
Cerezas	
Superficie.....	3 373
Ciruelas	
Superficie.....	2 402
Otra frutas de pepita y de hueso	
Superficie.....	300
Cerezas cultivadas al aire libre	
Superficie.....	4 883
Cerezas de invernadero	
Superficie.....	127
Frambuesas	
Superficie.....	1 319
Uva espina	
Superficie.....	196
Grosellas	
Superficie.....	3 012
Otras frutas pequeñas	
Superficie.....	190
Uvas de invernadero	
Superficie.....	383
Otras frutas de invernadero	
Superficie.....	85
Viveros de árboles	
Superficie.....	2 958

3 - GANADO Y AVES DE CORRAL - Censo 1959

Caballos	
Número de explotaciones informantes	127 438
Total de caballos	196 106
Caballos menores de 3 años	36 038
Potros y potrancas menores de 1 año ..	(14 749)
Potros y potrancas de 1 a menos de 3 años	(21 289)
Caballos de 3 años o más	160 068
Ganado vacuno	
Número de explotaciones informantes	200 998
Total de vacunos	3 396 116
Terneraje	1 467 828

⁴ Comprende 13.487 hectáreas de semillas agrícolas (mayo 1959) y 3.947 hectáreas de semillas hortícolas (mayo 1960).

PAISES BAJOS

Superficie: en hectáreas

No clasificado de acuerdo con el tamaño de la explotación

Del cual:	
Terneaje de menos de 1 año	(733 691)
Vacas lecheras y vacas preñadas	1 564 721
Toros de 1 año o más	24 533
Ganado vacuno de engorde	339 034
Terneaje de engorde	(56 723)
Otro terneaje de engorde (incluso bueyes)	(174 388)
Otros vacunos de engorde	(107 923)
Número de explotaciones que declaran determinado número de cabezas de ganado vacuno:	
1 cabeza	8 270
2-4 cabezas	29 476
5-9 cabezas	38 939
10-19 cabezas	60 896
20-49 cabezas	54 928
50 cabezas o más	8 489
Ganado ovino	
Número de explotaciones informantes	31 512
Total de ovejas	521 764
Corderos	(275 866)
Otros ovinos	(245 898)
Ganado porcino	
Número de explotaciones informantes	150 364
Total de cerdos	2 590 261
Cerdos de engorde	(1 089 978)
Cerdos de cría	(415 334)
Verracos	(7 342)
Otros cerdos	(1 077 407)
Aves de corral	
Pollos	
Número de explotaciones informantes	209 606
Número de pollos	43 198 783
Patos	
Número de explotaciones informantes	5 793
Número de patos	979 572

4 - PERSONAL OCUPADO EN LA AGRICULTURA - Censo 1960

Personas empleadas permanentemente en trabajos agrícolas en la explotación

Trabajadores permanentes	501 833
Varones	(395 908)
Hembras	(105 925)
Familiares del productor	423 831
Varones	(319 840)
Hembras	(103 991)
Trabajadores no familiares del productor remunerados	78 002
Varones	(76 068)
Hembras	(1 934)

Número de años-hombre trabajados en la explotación

Por todas las personas	431 152
Varones	(390 007)
Hembras	(41 145)
Por trabajadores familiares del productor	332 973
Por trabajadores no familiares del productor remunerados	98 179
Por personal permanente	395 182
Por personal temporero	35 970

5 - POBLACION DE LAS EXPLOTACIONES AGRICOLAS - Censo 1959

Total de personas	1 412 460
Varones	741 711
Menores de 15 años de edad	(235 459)
De 15 años de edad o más	(506 252)
Hembras	670 749
Menores de 15 años de edad	(223 823)
De 15 años de edad o más	(446 926)
Que dependen principalmente de la agricultura	1 003 818
Otras	408 642

6 - FUERZA MOTRIZ Y MAQUINARIA AGRICOLA Y MEDIOS GENERALES DE TRANSPORTE - Censo 1960

Material agrícola que se indica propiedad del productor^{5,6} (número)

Motores

Número de explotaciones informantes	48 498
Número de motores	69 812
De los cuales:	
Motores eléctricos	55 034

Tractores

Número de explotaciones informantes	58 641
Número de tractores	70 547
De menos de 16 hp	(22 116)
De 16 a menos de 32 hp	(35 605)
De 32 a menos de 50 hp	(11 466)
De 50 hp o más	(1 360)

Arados (total) 181 062

De tracción animal	(124 497)
De tractor	(56 565)

Cultivadores rotatorios (de tractor) 2 335

Escarificadores de discos (total) 16 011

De tracción animal	(6 707)
De tractor	(9 304)

Otros escarificadores (total) 202 076

De tracción animal	(143 179)
De tractor	(58 897)

Sembradoras de granos (total) 31 938

De tracción animal	(21 286)
De tractor	(10 652)

Cultivadores (total) 62 364

De tracción animal	(33 816)
De tractor	(28 548)

Escardadoras y azadas mecánicas (total) 35 782

De tracción animal	(25 091)
De tractor	(10 691)

Distribuidoras de abonos (total) 45 958

De tracción animal	(24 439)
De tractor	(21 519)

Pulverizadores y espolvoreadores (total) 14 339

De tracción animal	(7 679)
De tractor	(6 660)

Rodillos (total) 39 720

De tracción animal	(23 381)
De tractor	(16 339)

Distribuidoras de estiércol (total) 7 736

De tracción animal	(2 725)
De tractor	(5 011)

Sembradoras y plantadoras (total) 1 485

De tracción animal	(495)
De tractor	(990)

Plantadoras de patatas (total) 7 218

De tracción animal	(2 596)
De tractor	(4 622)

⁵ Comprende también maquinaria propiedad del productor y otras personas. - ⁶ La información adicional sobre el número de máquinas agrícolas que se indican propiedad de cooperativas y contratistas es la siguiente:

Tractores	8 295
Cosechadoras-trilladoras	1 081
Arrancadoras de lino	231
Cosechadoras de remolacha	378
Trilladoras	1 820
Recogedoras-embaladoras de heno y paja	1 814
Prensadoras y agavilladoras de paja	1 432

PAISES BAJOS

Superficie: en hectáreas

No clasificado de acuerdo con el tamaño de la explotación

Segadoras de gramíneas (total)	77 944
De tracción animal.....	(69 611)
De tractor.....	(8 333)
Rastrillos para heno (total)	42 166
De tracción animal.....	(35 010)
De tractor.....	(7 156)
Henficadoras (total)	38 738
De tracción animal.....	(30 504)
De tractor.....	(8 234)
Segadoras-agavilladoras de cereales (total)	21 650
De tracción animal.....	(5 263)
De tractor.....	(16 387)
Cosechadoras-trilladoras (total)	1 944
De autopropulsión	(803)
Con motor incorporado	(496)
Sin motor incorporado	(645)
Cosechadoras mecánicas de heno (total) ...	53 139
De tracción animal.....	(36 545)
De tractor.....	(16 594)
Arrancadoras de lino (total)	646
De tracción animal.....	(131)
De tractor.....	(515)
Excavadoras de patatas (total)	13 232
De tracción animal.....	(3 648)
De tractor.....	(9 584)
Arrancadoras de remolacha (total)	6 381
De tracción animal.....	(3 710)
De tractor.....	(2 671)
Cosechadoras de remolacha (total)	1 064
De tracción animal.....	(112)
De tractor.....	(952)
Trilladoras (total)	9 296
De tracción animal.....	(6 282)
De tractor.....	(3 014)
Recogedoras-embaladoras de heno y paja (total)	1 352
De tracción animal.....	(165)
De tractor.....	(1 187)
Prensadoras y agavilladoras de paja (total)	2 840
De tracción animal.....	(1 006)
De tractor.....	(1 834)
Ensiladoras de heno (total)	6 854
De tracción animal.....	(4 988)
De tractor.....	(1 866)
Ordeñadoras (instalaciones)	38 590
Transportadores (total)	18 402
De tracción animal.....	(14 823)
De tractor.....	(3 579)
Carros y furgonetas	
Número de explotaciones informantes	155 113
Número de carros y furgonetas	346 074
Número de explotaciones que han declarado la maquinaria que se indica empleada por productores, por categorías de propiedad - Censo 1960	
Tractores	
Propiedad exclusiva del productor	58 641
Propiedad de contratistas	184 296
Propiedad de cooperativas	12 616
Propiedad del productor y de otros	5 914
Propiedad de otros productores	14 385

Arados	
Propiedad exclusiva del productor	138 815
Propiedad de contratistas	58 706
Propiedad de cooperativas	2 240
Propiedad del productor y de otros	5 825
Propiedad de otros productores	30 164
Cultivadores rotatorios	
Propiedad exclusiva del productor	2 092
Propiedad de contratistas	13 556
Propiedad de cooperativas	768
Propiedad del productor y de otros	251
Propiedad de otros productores	696
Escarificadores de discos	
Propiedad exclusiva del productor	12 460
Propiedad de contratistas	5 837
Propiedad de cooperativas	363
Propiedad del productor y de otros	1 353
Propiedad de otros productores	2 764
Otros escarificadores	
Propiedad exclusiva del productor	111 360
Propiedad de contratistas	18 903
Propiedad de cooperativas	373
Propiedad del productor y de otros	4 054
Propiedad de otros productores	27 890
Sembradoras de granos	
Propiedad exclusiva del productor	26 258
Propiedad de contratistas	12 940
Propiedad de cooperativas	10 080
Propiedad del productor y de otros	13 182
Propiedad de otros productores	22 090
Cultivadores	
Propiedad exclusiva del productor	55 390
Propiedad de contratistas	7 479
Propiedad de cooperativas	1 132
Propiedad del productor y de otros	5 177
Propiedad de otros productores	10 356
Escardadoras y azadas mecánicas	
Propiedad exclusiva del productor	30 126
Propiedad de contratistas	1 989
Propiedad de cooperativas	1 117
Propiedad del productor y de otros	3 739
Propiedad de otros productores	4 637
Pulverizadores y espolvoreadores	
Propiedad exclusiva del productor	12 554
Propiedad de contratistas	61 589
Propiedad de cooperativas	5 537
Propiedad del productor y de otros	2 934
Propiedad de otros productores	2 808
Rodillos	
Propiedad exclusiva del productor	35 108
Propiedad de contratistas	7 293
Propiedad de cooperativas	8 565
Propiedad del productor y de otros	9 146
Propiedad de otros productores	13 359
Distribuidoras de estiércol	
Propiedad exclusiva del productor	6 718
Propiedad de contratistas	28 165
Propiedad de cooperativas	2 835
Propiedad del productor y de otros	1 870
Propiedad de otros productores	1 338
Plantadoras mecánicas	
Propiedad exclusiva del productor	1 232
Propiedad de contratistas	1 466
Propiedad de cooperativas	396
Propiedad del productor y de otros	456
Propiedad de otros productores	506
Plantadoras de patatas	
Propiedad exclusiva del productor	6 000
Propiedad de contratistas	4 655
Propiedad de cooperativas	2 549
Propiedad del productor y de otros	2 764
Propiedad de otros productores	2 864

PAISES BAJOS

Superficie: en hectáreas

No clasificado de acuerdo con el tamaño de la explotación

Segadoras de gramíneas

Propiedad exclusiva del productor	72 963
Propiedad de contratistas	14 576
Propiedad de cooperativas	532
Propiedad del productor y de otros	6 897
Propiedad de otros productores	8 328

Accesorios guadañadores para tractores

Propiedad exclusiva del productor	23 443
Propiedad de contratistas	26 270
Propiedad de cooperativas	2 982
Propiedad del productor y de otros	1 842
Propiedad de otros productores	3 902

Rastrillos para heno

Propiedad exclusiva del productor	39 875
Propiedad de contratistas	2 178
Propiedad de cooperativas	550
Propiedad del productor y de otros	3 637
Propiedad de otros productores	3 583

Henificadores

Propiedad exclusiva del productor	36 702
Propiedad de contratistas	2 251
Propiedad de cooperativas	566
Propiedad del productor y de otros	3 484
Propiedad de otros productores	3 154

Segadoras-agavilladoras de cereales

Propiedad exclusiva del productor	18 250
Propiedad de contratistas	44 402
Propiedad de cooperativas	2 811
Propiedad del productor y de otros	5 561
Propiedad de otros productores	4 805

Cosechadoras-trilladoras

Propiedad exclusiva del productor	1 608
Propiedad de contratistas	22 739
Propiedad de cooperativas	438
Propiedad del productor y de otros	607
Propiedad de otros productores	602

Cosechadoras mecánicas de heno

Propiedad exclusiva del productor	49 671
Propiedad de contratistas	6 866
Propiedad de cooperativas	614
Propiedad del productor y de otros	5 852
Propiedad de otros productores	4 314

Arrancadoras de lino

Propiedad exclusiva del productor	469
Propiedad de contratistas	3 302
Propiedad de cooperativas	62
Propiedad del productor y de otros	256
Propiedad de otros productores	191

Excavadoras de patatas

Propiedad exclusiva del productor	10 929
Propiedad de contratistas	36 675
Propiedad de cooperativas	4 260
Propiedad del productor y de otros	5 299
Propiedad de otros productores	2 777

Arrancadoras de remolacha

Propiedad exclusiva del productor	5 942
Propiedad de contratistas	1 036
Propiedad de cooperativas	160
Propiedad del productor y de otros	622
Propiedad de otros productores	616

Cosechadoras de remolacha

Propiedad exclusiva del productor	822
Propiedad de contratistas	4 002
Propiedad de cooperativas	220
Propiedad del productor y de otros	512
Propiedad de otros productores	159

Trilladoras

Propiedad exclusiva del productor	8 680
Propiedad de contratistas	106 297
Propiedad de cooperativas	15 444
Propiedad del productor y de otros	1 418
Propiedad de otros productores	1 091

Recogedoras-embaladoras de heno y pala

Propiedad exclusiva del productor	1 121
Propiedad de contratistas	47 527
Propiedad de cooperativas	3 395
Propiedad del productor y de otros	473
Propiedad de otros productores	426

Prensadoras y agavilladoras de pala

Propiedad exclusiva del productor	2 526
Propiedad de contratistas	82 323
Propiedad de cooperativas	10 635
Propiedad del productor y de otros	677
Propiedad de otros productores	578

Ensiladoras de heno

Propiedad exclusiva del productor	6 623
Propiedad de contratistas	973
Propiedad de cooperativas	92
Propiedad del productor y de otros	348
Propiedad de otros productores	107

Transportadores

Propiedad exclusiva del productor	16 411
Propiedad de contratistas	1 056
Propiedad de cooperativas	100
Propiedad del productor y de otros	1 398
Propiedad de otros productores	377

CLASIFICACION POR TAMAÑOS
CON ARREGLO A LA SUPERFICIE
AGRICOLA DE LA EXPLOTACION

PAISES BAJOS

Clasificado de acuerdo con el
tamaño de la explotación

Superficie: en hectáreas

	Explotaciones de todos los tamaños	Explotaciones sin tierras agrícolas	Menores de 1 ha	De 1 a menos de 5 ha	De 5 a menos de 10 ha	De 10 a menos de 20 ha	De 20 a menos de 50 ha	De 50 a menos de 100 ha	De 100 ha o más
0 - PRODUCTOR, UNIDAD DE EXPLOTACION Y REGIMEN DE TENENCIA									
Número y superficie agrícola de las explotaciones - Censo 1959									
Número	308 054	17 331	60 411	87 726	62 206	53 884	24 464	1 872	160
Distribución porcentual	100,0	5,6	19,6	28,5	20,2	17,5	7,9	0,6	0,1
Superficie	2 309 812	---	26 542	223 045	456 715	749 756	701 948	116 137	35 669
Distribución porcentual	100,0	---	1,1	9,7	19,8	32,5	30,4	5,0	1,5
Número y superficie total de las explotaciones ¹ - Censo 1960									
Número	300 702	---	71 474	86 573	61 570	54 442	24 615	1 871	157
Distribución porcentual	100,0	---	23,8	28,8	20,5	18,1	8,2	0,6	---
Superficie (bruta)	2 658 297	---	41 090	279 651	499 878	824 027	774 421	137 210	102 020
Distribución porcentual	100,0	---	1,6	10,5	18,8	31,0	29,1	5,2	3,8
Fragmentación - Censo 1959									
Número de explotaciones informantes ..	290 723	---	60 411	87 726	62 206	53 884	24 464	1 872	160
Número de parcelas en las explotaciones informantes	952 113	---	76 639	208 540	277 593	273 324	105 518	9 217	1 282
Promedio de parcelas por explotación ..	3,3	---	1,3	2,4	4,5	5,1	4,3	4,9	8,0
Número de explotaciones compuestas por:									
1 parcela	109 771	---	48 373	35 879	9 823	9 193	6 118	340	45
2-4 parcelas	117 373	---	11 766	42 952	29 358	21 926	10 549	783	39
5-9 parcelas	47 409	---	265	7 892	17 819	15 565	5 322	511	35
10 parcelas o más	16 170	---	7	1 003	5 206	7 200	2 475	238	41
Edad del productor - Censo 1959									
Total de productores informantes	305 492	---	76 934	86 999	61 919	53 592	24 156	1 892	
Número de productores:									
Menores de 30 años de edad	(15 958)	---	(4 457)	(4 590)	(3 247)	(2 583)	(993)	(88)	
De 30 a 39 años de edad	(52 415)	---	(10 744)	(13 848)	(12 133)	(10 733)	(4 638)	(319)	
De 40 a 49 años de edad	(70 706)	---	(15 833)	(18 493)	(15 261)	(13 875)	(6 700)	(544)	
De 50 a 64 años de edad	(115 001)	---	(28 012)	(33 163)	(23 220)	(20 462)	(9 389)	(755)	
De 65 años de edad o más	(51 412)	---	(17 888)	(16 905)	(8 058)	(5 939)	(2 436)	(186)	
Ocupación principal del productor - Censo 1959									
Número de productores cuya ocupación principal es la agricultura	226 771	3 716	23 261	61 319	59 509	52 974	24 063	1 802	127
Número de productores cuya ocupación principal es ajena a la agricultura	81 283	13 615	37 150	26 407	2 697	910	401	70	33

¹ Los datos sobre número y superficie de las explotaciones y el aprovechamiento de la tierra, clasificados con arreglo a la superficie total de las explotaciones, son los siguientes:

	Explotaciones de todos los tamaños	De menos de 3 ha	De 3 a menos de 5 ha	De 5 a menos de 10 ha	De 10 a menos de 20 ha	De 20 a menos de 50 ha	De 50 a menos de 100 ha	De 100 ha o más
0 - PRODUCTOR, UNIDAD DE EXPLOTACION Y REGIMEN DE TENENCIA								
Número y superficie de las explotaciones - Censo 1960								
Número	300 702	112 806	33 288	60 886	60 780	29 921	2 662	359
Distribución porcentual	100,0	37,5	11,1	20,2	20,2	10,0	0,9	0,1
Superficie total	2 658 297	100 965	114 617	419 860	817 718	844 903	163 265	196 969
Distribución porcentual	100,0	3,8	4,3	15,8	30,8	31,8	6,1	7,4
1 - APROVECHAMIENTO DE LA TIERRA								
Aprovechamiento de la superficie total de las explotaciones - Censo 1960								
Superficie agrícola (superficie bruta) ...	2 409 319	91 131	108 532	403 519	787 571	815 607	152 254	50 705
Montes o bosques	81 458	375	666	2 222	5 604	6 482	3 979	62 130
Toda otra clase de tierras	167 520	9 459	5 419	14 119	24 543	22 814	7 032	84 134

CLASIFICACION POR TAMAÑOS
CON ARREGLO A LA SUPERFICIE
AGRICOLA DE LA EXPLOTACION

PAISES BAJOS

Clasificado de acuerdo con el
tamaño de la explotación

Superficie: en hectáreas

	Explotaciones de todos los tamaños	Explotaciones sin tierras agrícolas	Menores de 1 ha	De 1 a menos de 5 ha	De 5 a menos de 10 ha	De 10 a menos de 20 ha	De 20 a menos de 50 ha	De 50 a menos de 100 ha	De 100 ha o más
Número y superficie agrícola de las explotaciones, según el régimen de tenencia - Censo 1959									
Explotadas con arreglo a una sola forma de tenencia									
Propiedad del productor o que éste posee a modo de propietario									
Número	107 928	---	34 119	35 525	18 341	14 386	5 070	400	87
Superficie	625 820	---	14 646	84 260	134 003	199 958	142 163	24 828	25 962
Tomadas en arrendamiento									
Número	88 407	---	20 648	24 840	15 138	16 006	10 985	767	23
Superficie	779 535	---	8 600	60 433	111 279	226 991	322 106	47 030	3 096
Explotadas con arreglo a más de una forma de tenencia									
50% o más propiedad del productor									
Número	51 976	---	2 898	14 488	16 296	13 523	4 398	346	27
Superficie	497 818	---	1 721	41 838	120 589	185 456	122 864	21 742	3 608
50% o más tomadas en arrendamiento									
Número	42 412	---	2 746	12 873	12 431	9 969	4 011	359	23
Superficie	406 639	---	1 575	36 514	90 844	137 351	114 815	22 537	3 003
Superficie agrícola de las explotaciones, según el régimen de tenencia - Censo 1959									
Propiedad del productor o que éste posee a modo de propietario									
	1 098 816	---	16 284	124 244	247 449	374 061	261 243	46 278	29 257
Tomada en arrendamiento									
	1 210 996	---	10 258	98 801	209 266	375 695	440 705	69 859	6 412
1 - APROVECHAMIENTO DE LA TIERRA									
Aprovechamiento de la superficie total en las explotaciones (superficie) - Censo 1960									
Tierras agrícolas (superficie bruta).....	2 409 319	---	25 955	228 979	467 864	787 558	736 555	119 781	42 627
Montes o bosques	81 458	---	4 672	28 061	8 726	10 064	14 383	8 725	6 827
Toda otra clase de tierras.....	167 520	---	10 463	22 611	223 288	26 405	23 483	8 704	52 566
2 - CULTIVOS - SUPERFICIE									
Cultivos en tierras de labranza - Censo 1959									
Cereales cosechados para grano									
Número de explotaciones informantes	156 964	---	13 344	39 382	45 931	38 838	17 567	1 760	142
Superficie	505 631	---	3 289	31 128	92 719	148 751	168 957	45 352	15 435
Plantas leguminosas para grano ²									
Número de explotaciones informantes	23 303	---	2 411	5 037	3 436	4 714	6 402	1 220	83
Superficie	39 840	---	262	2 106	2 737	6 953	19 794	6 948	1 040
Tubérculos y raíces para alimentación humana o pienso									
Número de explotaciones informantes	186 114	---	25 883	51 903	48 772	39 958	17 730	1 737	131
Superficie	272 578	---	3 949	22 029	43 293	75 863	100 393	22 008	5 043
Cultivos oleaginosos o de fibra									
Número de explotaciones informantes	8 886	---	202	1 205	882	1 562	3 950	1 018	67
Superficie	26 177	---	47	746	853	2 437	12 845	5 945	3 304
Cultivos para forraje verde									
Número de explotaciones informantes	11 293	---	170	1 443	- 2 513	3 007	3 397	707	56
Superficie	12 240	---	27	409	1 022	2 055	5 800	2 262	665
Cultivos para semilla ³									
Superficie	17 436	---	196	1 153	849	1 852	8 339	5 047	
Cultivos para abono verde ⁴									
Número de explotaciones informantes	4 461	---	752	1 663	796	656	480	94	20
Superficie	3 297	---	125	713	465	648	916	302	128
Cultivos horticolas - Censo 1960									
Patatas tempranas									
Número de explotaciones informantes	19 943	---	4 406	9 927	2 692	1 572	1 213	133	
Superficie	9 524	---	401	4 258	1 524	1 050	1 960	331	

² Comprende 23.279 hectáreas de guisantes (arvejas) verdes. - ³ No comprende cebollas sembradas y semillas de hortalizas (censo 1959), pero sí semillas horticolas (censo 1960). - ⁴ Comprende tierras en barbecho.

CLASIFICACION POR TAMAÑOS
CON ARREGLO A LA SUPERFICIE
AGRICOLA DE LA EXPLOTACION

PAISES BAJOS

Superficie: en hectáreas

Clasificado de acuerdo con el
tamaño de la explotación

	Explotaciones de todos los tamaños	Explotaciones sin tierras agrícolas	Menores de 1 ha	De 1 a menos de 5 ha	De 5 a menos de 10 ha	De 10 a menos de 20 ha	De 20 a menos de 50 ha	De 50 a menos de 100 ha	De 100 ha o más
Cebollas sembradas									
Número de explotaciones informantes	9 462	—	1 320	4 629	1 431	1 059	885	142	
Superficie	5 407	—	184	1 568	917	1 036	1 377	325	
Hortalizas cultivadas al aire libre ⁵									
Número de explotaciones informantes	53 075	—	16 895	23 199	7 731	4 002	1 088	160	
Superficie	35 236	—	3 991	18 392	6 391	3 448	2 183	831	
Viveros de flores cultivadas al aire libre									
Número de explotaciones informantes	5 396	—	4 034	1 254	59	22	24	3	
Superficie	981	—	559	395	18	4	5	—	
Bulbos para flores									
Número de explotaciones informantes	13 739	—	5 041	6 446	1 184	721	307	40	
Superficie	10 417	—	1 231	5 365	1 702	1 235	724	160	
Cultivos de invernadero									
Hortalizas ⁶									
Número de explotaciones informantes	15 515	—	6 151	8 306	783	205	60	10	
Superficie	4 017	—	1 378	2 466	121	36	14	2	
Flores									
Número de explotaciones informantes	4 561	—	3 380	1 064	61	28	22	6	
Superficie	501	—	315	162	13	7	3	1	
Cultivos permanentes - Censo 1960									
Frutas de pepita y de hueso									
Número de explotaciones informantes	45 718	—	10 682	13 453	9 325	8 532	3 379	347	
Superficie	52 506	—	2 842	12 486	11 985	13 915	9 114	2 164	
Frutas pequeñas cultivadas ⁷									
Número de explotaciones informantes	19 607	—	6 050	7 501	3 712	1 967	330	47	
Superficie	4 717	—	774	2 009	1 048	638	173	75	
Viveros de árboles									
Número de explotaciones informantes	2 622	—	1 510	814	158	91	36	13	
Superficie	2 948	—	544	1 036	462	507	281	118	
Cultivos de invernadero									
Frutas									
Número de explotaciones informantes	4 185	—	1 816	2 147	146	42	30	4	
Superficie	468	—	177	271	12	3	4	1	
Viveros de árboles									
Número de explotaciones informantes	239	—	135	83	13	6	1	1	
Superficie	10	—	4	4	1	—	—	1	
3 - GANADO Y AVES DE CORRAL - Censo 1959									
Caballos									
Número de explotaciones informantes..	127 438	307	846	18 326	45 188	41 536	19 710	1 414	111
Total de caballos.....	196 106	487	1 006	20 232	52 512	67 793	47 947	5 357	772
Caballos menores de 3 años	(36 038)	(108)	(184)	(2 366)	(6 437)	(13 700)	(11 682)	(1 374)	(187)
Caballos de 3 años o más	(160 068)	(379)	(822)	(17 866)	(46 075)	(54 093)	(36 265)	(3 983)	(585)
Ganado vacuno									
Número de explotaciones informantes..	200 998	2 705	9 958	53 056	58 357	52 097	23 122	1 594	109
Total de vacunos.....	3 396 116	11 159	26 039	321 452	806 064	1 279 062	886 842	59 146	6 352
Terneraje	(1 467 828)	(3 220)	(10 303)	(122 964)	(348 329)	(568 681)	(389 127)	(23 002)	(2 202)
Vacas lecheras y vacas preñadas....	(1 564 721)	(3 580)	(9 888)	(150 960)	(384 430)	(600 931)	(395 775)	(17 413)	(1 744)
Toros de 1 año o más	(24 533)	(296)	(176)	(971)	(3 032)	(9 742)	(9 727)	(544)	(45)
Ganado vacuno de engorde	(339 034)	(4 063)	(5 672)	(46 557)	(70 273)	(99 708)	(92 213)	(18 187)	(2 361)
Número de explotaciones que declaran determinado número de cabezas de ganado vacuno:									
1 cabeza	8 270	845	3 419	3 199	263	185	312	43	4
2-4 cabezas	29 476	1 162	5 430	19 007	2 007	865	893	100	12
5-9 cabezas	38 939	446	915	22 077	11 389	2 651	1 321	136	4
10-19 cabezas	60 896	197	162	8 357	35 727	13 320	2 798	322	13
20-49 cabezas	54 928	46	25	402	8 943	34 207	10 698	574	33
50 cabezas o más	8 489	9	7	14	28	869	7 100	419	43

⁵ Comprende 4.883 hectáreas ocupadas por fresas. — ⁶ Comprende 127 hectáreas ocupadas por fresas. — ⁷ No comprende 4.833 hectáreas ocupadas por fresas que se incluyen en hortalizas al aire libre.

**CLASIFICACION POR TAMAÑOS
CON ARREGLO A LA SUPERFICIE
AGRICOLA DE LA EXPLOTACION**

PAISES BAJOS

Superficie: en hectáreas

Clasificado de acuerdo con el
tamaño de la explotación

	Explotaciones de todos los tamaños	Explotaciones sin tierras agrícolas	Menores de 1 ha	De 1 a menos de 5 ha	De 5 a menos de 10 ha	De 10 a menos de 20 ha	De 20 a menos de 50 ha	De 50 a menos de 100 ha	De 100 ha o más
Ganado porcino									
Número de explotaciones informantes..	150 364	9 467	15 787	34 114	42 693	36 621	11 158	488	36
Total de cerdos	2 590 261	84 239	111 253	391 286	824 112	897 731	270 779	9 306	1 555
Cerdos de engorde	(1 089 978)	(60 604)	(73 752)	(191 507)	(316 617)	(336 208)	(106 025)	(4 464)	(801)
Cerdos de cría	(415 334)	(5 103)	(9 140)	(54 291)	(141 414)	(157 126)	(46 426)	(1 598)	(236)
Verracos	(7 542)	(925)	(168)	(844)	(1 846)	(2 598)	(1 109)	(48)	(4)
Otros cerdos	(1 077 407)	(17 607)	(28 193)	(144 644)	(364 235)	(401 799)	(117 219)	(3196)	(514)
Pollos									
Número de explotaciones informantes..	209 606	11 544	30 081	54 231	50 017	43 911	18 308	1 446	68
Número de pollos	43 198 783	2 316 751	3 632 881	12 216 950	13 609 035	9 681 921	1 641 393	86 072	13 780
4 - PERSONAL OCUPADO EN LA AGRICULTURA - Censo 1960									
Personas empleadas permanentemente en trabajos agrícolas en la explotación									
Trabajadores permanentes	501 833	4 416	35 569	121 537	123 479	129 314	75 106	12 412	
Varones	(395 908)	(3 741)	(31 359)	(97 839)	(88 123)	(96 602)	(66 094)	(12 150)	
Hembras	(105 925)	(675)	(4 210)	(23 698)	(35 356)	(32 712)	(9 012)	(262)	
Familiares del productor	423 831	3 930	30 570	107 280	116 482	115 113	47 471	2 985	
Varones	(319 840)	(3 269)	(26 479)	(83 865)	(81 427)	(82 946)	(39 070)	(2 784)	
Hembras	(103 991)	(661)	(4 091)	(23 415)	(35 055)	(32 167)	(8 401)	(201)	
Trabajadores no familiares del productor remunerados	78 002	486	4 999	14 257	6 997	14 201	27 635	9 427	
Varones	(76 068)	(472)	(4 880)	(13 974)	(6 696)	(13 656)	(27 024)	(9 366)	
Hembras	(1 934)	(14)	(119)	(283)	(301)	(545)	(611)	(61)	
Número de años-hombre trabajados en la explotación									
Por todas las personas	431 152	3 602	30 248	97 249	98 787	109 531	76 764	14 971	
Varones	(390 007)	(3 289)	(28 192)	(87 636)	(85 839)	(97 362)	(72 978)	(14 711)	
Hembras	(41 145)	(313)	(2 056)	(9 613)	(12 948)	(12 169)	(3 786)	(260)	
Por trabajadores familiares del productor	332 973	3 115	24 675	79 893	89 289	91 739	41 435	2 827	
Por trabajadores no familiares del productor remunerados	98 179	487	5 573	17 356	9 498	17 792	35 329	12 144	
Por personal permanente	395 182	2 539	25 172	89 621	94 384	103 641	67 729	12 096	
Por personal temporero	35 970	1 063	5 076	7 628	4 403	5 890	9 035	2 875	
5 - POBLACION DE LAS EXPLOTACIONES AGRICOLAS - Censo 1959									
Total de personas	1 412 460	70 859	245 575	374 187	301 627	284 255	127 035	8 488	434
Varones	741 711	36 479	128 276	195 859	158 005	150 740	67 581	4 552	219
Menores de 15 años de edad	(235 459)	(10 963)	(38 573)	(60 514)	(52 922)	(49 565)	(21 468)	(1 390)	(64)
De 15 años de edad o más	(506 252)	(25 516)	(89 703)	(135 345)	(105 083)	(101 175)	(46 113)	(3 162)	(155)
Hembras	670 749	34 380	117 299	178 328	143 622	133 515	59 454	3 936	215
Menores de 15 años de edad	(223 823)	(10 747)	(36 850)	(58 025)	(50 144)	(46 262)	(20 459)	(1 271)	(65)
De 15 años de edad o más	(446 926)	(23 633)	(80 449)	(120 303)	(93 478)	(87 253)	(38 995)	(2 665)	(150)
Que dependen principalmente de la agricultura	1 003 818	12 772	84 400	239 505	268 821	267 229	122 501	8 187	403
Otras	408 642	58 087	161 175	134 682	32 806	17 026	4 534	301	31
6 - FUERZA MOTRIZ Y MAQUINARIA AGRICOLA Y MEDIOS GENERALES DE TRANSPORTE - Censo 1960									
Material agrícola que se indica propiedad del productor*									
Motores									
Número de explotaciones informantes	48 498	124	769	3 914	12 475	18 032	11 965	1 127	92
Número de motores	69 812	236	1 058	4 891	15 097	25 200	20 307	2 564	459
Tractores									
Número de explotaciones informantes	58 641	—	—	14 069	8 998	17 221	16 459	1 750	144
Número de tractores	70 547	—	—	15 856	9 916	18 307	21 274	4 130	1 064
Carros y furgonetas									
Número de explotaciones informantes	155 113	272	1 333	24 074	52 476	51 138	23 867	1 817	136
Número de carros y furgonetas	346 074	419	1 621	35 288	95 912	117 979	82 995	9 534	2 326

* Comprende también maquinaria propiedad del productor y otros.

Superficie: en hectáreas

DATOS DE LOS CENSOS DE 1950 Y 1959

	1950	1959		1950	1959
0 - PRODUCTOR, UNIDAD DE EXPLOTACION Y REGIMEN DE TENENCIA			Guisantes (arvejas) secos comestibles	25 515	10 311
Número y superficie agrícola de las explotaciones, por tamaños			Patatas (papas)	174 503	145 570
Explotaciones de 1 ha o más			Remolacha azucarera	66 613	92 981
Número	241 359	230 312	Lino	17 770	15 123
Superficie	2 296 667	2 283 270	Nabina (colza)	31 918	2 621
Explotaciones de 1 a menos de 5 ha			Bulbos para flores	7 534	10 417
Número	101 737	87 726	Cultivos permanentes ¹		
Superficie	261 620	223 045	Manzanas	42 496	35 599
Explotaciones de 5 a menos de 10 ha			Peras	14 319	10 833
Número	64 275	62 206			
Superficie	466 338	456 715	3 - GANADO Y AVES DE CORRAL		
Explotaciones de 10 a menos de 20 ha			Caballos		
Número	48 693	53 884	Número de explotaciones informantes	149 329	127 438
Superficie	682 355	749 756	Número de caballos	255 200	196 106
Explotaciones de 20 a menos de 50 ha			Ganado vacuno		
Número	24 521	24 464	Número de explotaciones informantes	216 438	200 998
Superficie	704 495	701 948	Número de reses	2 722 925	3 396 116
Explotaciones de 50 a menos de 100 ha			Ganado ovino		
Número	1 968	1 872	Número de explotaciones informantes	34 739	31 512
Superficie	121 434	116 137	Número de ovinos	389 582	521 764
Explotaciones de 100 ha o más			Ganado porcino		
Número	165	160	Número de explotaciones informantes	270 942	150 364
Superficie	60 425	35 669	Número de cerdos	1 860 453	2 590 261
Fragmentación			Aves de corral		
Número de explotaciones informantes	338 565	290 723	Pollos		
Número de parcelas en las explotaciones informantes	1 074 955	952 113	Número de explotaciones informantes	285 748	209 606
Promedio de parcelas por explotación	3.2	3.3	Número de pollos	23 443 153	43 198 783
1 - APROVECHAMIENTO DE LA TIERRA			Patos		
Aprovechamiento de la tierra agrícola en las explotaciones (superficie)			Número de explotaciones informantes	5 164	5 793
Tierras de cultivo	1 054 398	1 058 267	Número de patos	526 196	979 572
Tierras de labranza	(959 498)	(930 071)			
Tierras horticolas	(94 900)	(128 196)	6 - FUERZA MOTRIZ Y MAQUINARIA AGRICOLA Y MEDIOS GENERALES DE TRANSPORTE		
Prados y praderas permanentes	1 279 006	1 274 750	Material agrícola que se indica propiedad del productor ²		
2 - CULTIVOS - SUPERFICIE			Tractores ³		
Cultivos en tierras de labranza (superficie)			Número de explotaciones informantes	16 504	58 641
Trigo	90 785	120 392	Número de tractores	19 109	70 547
Centeno	174 729	143 824	Cosechadoras-trilladoras		
Cebada	68 716	72 335	Número de cosechadoras-trilladoras	1 204	1 944
Avena	140 539	125 527			

¹ Las cifras se basan en los censos agropecuarios de 1951 y 1960. - ² Las cifras se basan en el censo agropecuario de 1960. - ³ En el caso de 1950, los tractores comprenden también cultivadores rotatorios, tractores triciclos y « Bolensride-masters ».

Fecha del censo y período de referencia

La enumeración para el censo agrícola dio comienzo el 16 de abril de 1961 y terminó tres días después.

Los datos sobre número y superficie de las explotaciones, parcelas, tenencia y aprovechamiento de la tierra, ocupación principal del productor, empleo de energía, medios de transporte y empleo de maquinaria agrícola se refieren al año civil de 1960. La producción de cultivos se refiere al año 1960/61 (1 de mayo de 1960 a 30 de abril de 1961).

La información sobre ganado y aves de corral, población agrícola, maquinaria agrícola propiedad del productor y número de árboles se refiere al 16 de abril de 1961. Los datos sobre personal ocupado en la agricultura se refieren a la semana anterior a la fecha del censo. Los datos sobre producción de leche y número de huevos se refieren al 16 de abril de 1961 o a la semana anterior a dicha fecha.

Método de acopio y elaboración de los datos

A efectos censales se dividió el país en regiones. Se encargó a inspectores regionales de organizar la capacitación de enumeradores y supervisores, y de la selección de inspectores auxiliares y supervisores, y asimismo de la campaña de publicidad del censo dentro de sus respectivas regiones. Estas, a su vez, fueron subdivididas en zonas, quedando encargado un supervisor de los trabajos censales correspondientes a cada una de ellas. Las zonas censales estaban constituidas por un promedio de 10 segmentos. El

segmento constituyó el área de enumeración asignada a cada enumerador.

Los inspectores regionales eran empleados de la Oficina Central de Estadística. En la mayoría de los casos, los enumeradores de los censos de población y de la vivienda fueron también nombrados para el censo agropecuario y asignados a los mismos segmentos a que fueron destinados al llevar a cabo la enumeración de campo de los censos de población y de la vivienda.

El censo agropecuario se levantó por enumeración completa empleando un cuestionario que comprendía 100 conceptos para todas las explotaciones. Sin embargo, en una muestra del 10 por ciento de los segmentos se enumeraron las explotaciones agrícolas mediante un cuestionario censal ampliado, que comprendía 49 conceptos más.

Además, se empleó otro cuestionario para centros urbanos a fin de consignar la información sobre ganado en explotaciones que tuvieran menos de 0,5 ha o que no tuvieran tierras en absoluto.

Al acopiar información sobre superficies de cultivo, si el productor no estaba en condiciones de determinar la superficie sembrada, se determinaba la cantidad de semillas sembradas convirtiéndose ésta a unidades de superficie durante las operaciones de elaboración.

Para comprobar la cobertura del censo agropecuario, se emplearon las listas del censo de la vivienda, levantado cuatro meses antes. Se dieron instrucciones a los supervisores de verificar la enumeración en casos en que hubiera una diferencia mínima del 20 por ciento entre el número de casas consignadas en el censo de la vivienda y el número de casas visitadas al levantar el censo agropecuario. Se procedió a una reenumeración aproximadamente en el 5 por ciento de los segmentos.

Los datos fueron elaborados por el método de las tarjetas perforadas.

¹ La enumeración de las zonas agrícolas indígenas del país se llevó a cabo al mismo tiempo que el censo de población; los datos correspondientes no se incluyen en este informe.

Alcance y definición de los conceptos

0 - PRODUCTOR, UNIDAD DE EXPLOTACIÓN Y RÉGIMEN DE TENENCIA

Productor

Se consideró como tal la persona natural o jurídica a la que correspondía la iniciativa económica y técnica y estaba encargada de la explotación de la finca. Cuando esta responsabilidad la compartían varias personas asociadas o emparentadas, fueron consideradas un solo productor a efectos censales.

Unidad de explotación

Se consideró explotación toda la tierra utilizada total o parcialmente para actividades agrícolas, ganaderas o de cría de aves de corral por el productor o miembros de su hogar censal, independientemente de toda cuestión de propiedad, tamaño o ubicación.

La explotación puede estar compuesta por una o más parcelas. Varias parcelas constituyen una explotación, siempre que estén ubicadas en el mismo distrito.

Superficie de la explotación. Se consideró como tal la superficie total de las tierras ocupadas por el productor y miembros de su hogar censal, independientemente de que estuviera cultivada por completo o no. No comprende las tierras dadas en arrendamiento o arrendadas en usufructo u ocupadas por otras personas que no forman parte del hogar censal del productor. La base de clasificación de las explotaciones por tamaños fue la superficie total de las mismas.

Parcela. Se considera parcela todas las tierras enteramente rodeadas por tierras sujetas a la tenencia de otros productores o que no pertenecen a productor alguno. Las tierras divididas por empalizadas, caminos, ferrocarriles, ríos o corrientes de agua no se consideraron parcelas separadas.

Régimen de tenencia

Superficie propiedad del productor o que éste posee a modo de propietario. Esta categoría comprende: (a) la superficie propiedad del productor;

(b) la superficie ocupada durante más de 30 años sin título; (c) la superficie ocupada en virtud de la Ley de Patrimonio Familiar, y (d) la superficie ocupada sin título durante 30 años o menos.

La *superficie propiedad del productor* es aquella sobre la cual tiene el productor título formal de propiedad, es decir la registrada en el Registro de la Propiedad.

La *superficie ocupada durante más de 30 años sin título* significa aquella que sin título formal de propiedad o sin pago de renta ha venido siendo ocupada por acuerdos especiales con el propietario de la tierra o sin acuerdo especial alguno durante más de 30 años. El propietario de la tierra puede ser el Estado, el Municipio o un particular.

Superficie de tierra ocupada con arreglo a la Ley del Patrimonio Familiar significa las tierras poseídas de conformidad con esta ley especial.

La *superficie ocupada sin título durante 30 años o menos* significa aquella sobre la que el productor no tiene título de propiedad alguno ni paga renta, aunque la tierra ha sido ocupada en virtud de algún tipo de acuerdo con el propietario, o sin acuerdo alguno, durante 30 años o menos. El propietario de la tierra puede ser el Estado, el Municipio o un particular. Este concepto comprende, entre otros, las tierras explotadas por un productor que haya obtenido una licencia o permiso temporal del Estado.

La *superficie tomada en arrendamiento* comprende las tierras por cuyo disfrute paga el productor en efectivo, con parte del producto, o prestando servicios.

La *superficie sujeta a otras formas de tenencia* comprende las tierras sometidas a otras formas de tenencia no comprendidas en las categorías anteriores, es decir, sujetas a trámites de herencia y tierras dadas en fideicomiso por orden judicial y explotadas con carácter temporal.

1 - APROVECHAMIENTO DE LA TIERRA

Tierras de labranza

Esta categoría comprende tierras de cultivos temporales y tierras en barbecho.

PANAMA

Las *tierras de cultivos temporales* comprenden las aprovechadas en 1960 para arroz, maíz, frijoles, guandúes, yuca, ñame, sésamo, tabaco, caña de azúcar, lechuga, patatas (papas), pimientos dulces, repollos, tomates y zanahorias.

Las *tierras de barbecho* comprenden las no cultivadas en 1960, pero sí durante uno de los cinco años anteriores.

Tierras de cultivos permanentes

Comprenden la superficie bruta ocupada por árboles frutales y cultivos permanentes industriales. Comprenden asimismo zanjas, caminos, terrazas, pequeñas superficies no cultivadas, marjales, etc., situados dentro de la superficie dedicada a cultivos permanentes. Esta categoría no comprende la superficie ocupada por árboles forestales.

Prados y praderas permanentes

Comprenden todas las tierras de pastos cultivados y no cultivados.

Montes o bosques

Comprenden la superficie sembrada de árboles forestales, la cubierta de vegetación virgen y los matorrales cultivados antes de 1955.

Toda otra clase de tierras

Comprende superficies ocupadas por marjales o matorrales y otras tierras no cultivadas anteriormente, así como la superficie ocupada por caminos, carreteras y edificios.

2 - CULTIVOS

En el caso de los cultivos temporales, los datos sobre superficie de cultivo se refieren a la sembrada en 1960.

Tratándose de guandúes, yuca y ñame, sólo se consignaron datos sobre el número de plantas sembradas durante 1960, convirtiéndose posteriormente a unidades de superficie.

En el caso del tabaco, los datos sobre superficie se refieren a la sembrada durante los últimos meses de 1960.

Los datos relativos a caña de azúcar se refieren a la superficie cultivada el 1 de diciembre de 1960; las cifras de producción, a la cantidad obtenida desde el 1 de mayo de 1960 al 30 de abril de 1961.

3 - GANADO Y AVES DE CORRAL

Los datos correspondientes a esta sección comprenden todos los animales, propiedad o no del productor, que había en la explotación el 16 de abril de 1961. Comprenden también los animales que pastaban en pastos comunales y los de propiedad del productor que se encontraban en tránsito en la misma fecha.

4 - PERSONAL OCUPADO EN LA AGRICULTURA

Se han considerado trabajos agrícolas todos los necesarios para la explotación de la finca, *comprendiendo* los de aclareo de montes y arboledas, la recogida, quema, recolección y almacenamiento de productos agrícolas, etc.; los trabajos realizados en huertas comerciales y caseras, la planificación de trabajos agrícolas; la supervisión de otros trabajadores agrícolas; la contabilidad de la explotación; el acarreo de productos agrícolas al mercado; el transporte de materiales y obreros a la explotación; el acarreo de pienso, abonos u otros suministros de la ciudad a la explotación; la reparación de cercas, maquinaria y equipo agrícolas; la construcción de edificios y cercas con personal auxiliar; el manejo de maquinaria o equipo agrícola empleados en actividades agrícolas; la fabricación de queso, la producción de miel, panela, sombreros, otros productos de industrias domésticas y actividades análogas. *No comprende* las faenas domésticas, los trabajos de construcción por contrata realizados por personas empleadas específicamente con tal fin; las actividades desarrolladas por residentes de instituciones; los trabajos de artesanía (excepto los antes indicados) y los trabajos no relacionados directamente con la producción agrícola.

Los datos sobre esta sección se refieren a todas las personas que trabajaban en la explotación (al menos un día) durante la semana com-

prendida entre el 9 y el 15 de abril de 1961. Los datos comprenden jornaleros, supervisores, administradores, ordeñadores, etc., y el productor y miembros del hogar censal de éste.

Los *trabajadores remunerados* comprenden todas las personas, fueran o no miembros del hogar censal del productor, que recibían todo el jornal en efectivo.

Los *trabajadores no remunerados* comprenden al productor, miembros de su familia y otras personas que vivían en el hogar censal del productor, pero que no percibían todo el jornal en efectivo.

La categoría *otros trabajadores* comprende las personas (no miembros del hogar censal del productor) que trabajaban a cambio de prestación de servicios y participaban en los trabajos comunales, recibiendo solamente alimentos a título de pago de los servicios prestados.

El total de días-hombre trabajados en la explotación durante la semana del censo comprende los trabajadores remunerados y no remunerados y otros trabajadores.

5 - POBLACIÓN DE LAS EXPLOTACIONES AGRÍCOLAS

Los datos se refieren al 16 de abril de 1961. En la categoría «Productores y miembros del hogar censal del productor» se incluyen en cada explotación el productor y parientes que constituyen el hogar censal de éste, los sirvientes o empleados y sus parientes que vivían en el hogar censal del productor, incluso los miembros de éste temporalmente ausentes, como estudiantes, personas que se encontraban de viaje, etc. En el concepto «Otras personas que viven en la explotación» se incluyeron las que vivían dentro de los límites de la finca, siempre que no formaran parte del hogar censal de otro productor.

6 - FUERZA MOTRIZ Y MAQUINARIA AGRÍCOLA Y MEDIOS GENERALES DE TRANSPORTE

Del empleo de fuerza motriz en la explotación se excluye el uso para electricidad o para transportar productos de la explotación al mercado.

Los datos sobre maquinaria comprenden toda la maquinaria agrícola propiedad del productor o de miembros de su hogar censal, independientemente del lugar en que se encontraran las máquinas el 16 de abril de 1961 o de que se emplearan o no durante 1960. Las cifras comprenden también la maquinaria o el equipo propiedad del productor y otras personas. Se excluyó la maquinaria inservible.

7 - RIEGO Y AVENAMIENTO

Se definió la tierra realmente regada como la tierra a que se aplicó agua por medios artificiales con fines de producción agrícola.

8 - ABONOS Y ENMIENDAS

Los datos sobre esta sección se refieren al año 1960. La superficie tratada más de una vez con fertilizantes había de consignarse una sola vez.

* * *

FUENTE: Panamá. *Censos Nacionales de 1960*. Informe general, Parte IV. *Segundo Censo Agropecuario*. Volumen I. *Producción agrícola*; Volumen II. *Producción pecuaria*; Volumen III. *Características de las explotaciones agropecuarias*. Panamá, 1961. Para datos relativos a 1950, véase *Censos Nacionales de 1950. Primer Censo Agropecuario*. Volumen I. *Producción*; Volumen II. *Características de las explotaciones*.

Superficie: en hectáreas
Producción: en toneladas métricas
(salvo indicación en contrario)

PANAMA

No clasificado de acuerdo con el tamaño de la explotación

0 - PRODUCTOR, UNIDAD DE EXPLOTACION Y REGIMEN DE TENENCIA

Número y superficie de las explotaciones¹

Número	95 505
Superficie	1 806 452

Fragmentación

Número de parcelas en las explotaciones informantes	157 657
Promedio de parcelas por explotación	1,6
Número de explotaciones compuestas de:	
1 parcela	56 486
2-3 parcelas	33 515
4-5 parcelas	4 219
6 parcelas o más	1 285

De las cuales:

Número de explotaciones (plena propiedad del productor) compuestas de:	
1 parcela	7 016
2-3 parcelas	2 794
4-5 parcelas	348
6 parcelas o más	113

Edad del productor

Total de productores informantes	93 314
Número de productores:	
Menores de 35 años de edad	(29 062)
De 35 a 44 años de edad	(23 117)
De 45 a 54 años de edad	(19 463)
De 55 a 64 años de edad	(12 660)
De 65 años de edad o más	(9 012)

Ocupación principal del productor

Número de productores cuya ocupación principal es la agricultura	85 110
Número de productores cuya ocupación principal es ajena a la agricultura	8 347

Condición jurídica del productor

Fincas explotadas por:	
Personas naturales	93 314
Corporaciones	86
Estado	57

Número y superficie de las explotaciones, según el régimen de tenencia

Explotadas con arreglo a una sola forma de tenencia

Propiedad del productor o que éste posee a modo de propietario	
Número	23 499
Superficie	670 988

Tomadas en arrendamiento	
Número	5 706
Superficie	43 598

Explotadas por ocupantes sin título	
Número	48 107
Superficie	532 575

Explotadas con arreglo a más de una forma de tenencia

Número	18 193
Superficie	559 291

Superficie de las explotaciones, según el régimen de tenencia

Propiedad del productor o que éste posee a modo de propietario	1 042 753
Tomada en arrendamiento (total)	90 476
Por cantidad fija en efectivo	(57 780)
Por parte del producto	(16 133)
A cambio de prestación de servicios	(16 076)
Sujeta a otras formas de arrendamiento	(487)
Superficie explotada por ocupantes sin título	673 223

1 - APROVECHAMIENTO DE LA TIERRA

Aprovechamiento de la tierra en las explotaciones

Tierras de labranza	
Superficie (total)	428 019
Cultivos temporales	
Número de explotaciones informantes ..	82 683
Superficie	(205 048)
En barbecho temporal	
Número de explotaciones informantes ..	39 322
Superficie	(222 971)
Tierras de cultivos permanentes	
Número de explotaciones informantes	74 860
Superficie	125 378
Prados y praderas permanentes	
Superficie	818 329
Montes o bosques	
Número de explotaciones informantes	31 752
Superficie	415 185
Toda otra clase de tierras	
Número de explotaciones informantes	7 585
Superficie	19 541

Superficie de las explotaciones propiedad del productor, según el aprovechamiento de la tierra

Tierras de labranza	118 398
Tierras de cultivos permanentes	30 579
Prados y praderas permanentes	357 097
Montes o bosques	156 780
Toda otra clase de tierras	8 134

Superficie de las explotaciones arrendadas, según el aprovechamiento de la tierra

Tierras de labranza	15 786
Tierras de cultivos permanentes	3 788
Prados y praderas permanentes	16 588
Montes o bosques	6 952
Toda otra clase de tierras	484

Superficie de las fincas explotadas por ocupantes sin título, según el aprovechamiento de la tierra

Tierras de labranza	186 602
Tierras de cultivos permanentes	49 313
Prados y praderas permanentes	160 225
Montes o bosques	130 930
Toda otra clase de tierras	5 505

2 - CULTIVOS - SUPERFICIE² Y PRODUCCION

Cultivos en tierras de labranza

Arroz

Número de explotaciones informantes	71 366
Superficie	88 827
Producción (en cáscara)	211 776

Maíz

Número de explotaciones informantes	68 267
Superficie	77 302
Producción	129 555

Frijoles secos comestibles

Número de explotaciones informantes	35 641
Superficie	19 040
Producción	11 467

Caupíes

Número de explotaciones informantes	30 374
Superficie	4 462

Papas (papas)

Número de explotaciones informantes	337
Superficie	414
Producción	9 373

¹ No comprende 8.208 explotaciones sin tierras y 12.441 explotaciones de una extensión menor de 0,5 hectáreas. -- ² Se refiere a superficie sembrada.

Superficie: en hectáreas
 Producción: en toneladas métricas
 (salvo indicación en contrario)

PANAMA

No clasificado de acuerdo con el tamaño de la explotación

Yuca (casabe o mandioca)	
Número de explotaciones informantes	59 811
Superficie	6 059
Ñame	
Número de explotaciones informantes	36 795
Superficie	1 999
Caña de azúcar	
Número de explotaciones informantes	20 368
Superficie	16 312
Producción	634 455
Sésamo (ajonjolí)	
Número de explotaciones informantes	360
Superficie	281
Producción	390
Tabaco	
Número de explotaciones informantes	1 174
Superficie	754
Producción (peso en rama seca)	1 202
Repollos	
Número de explotaciones informantes	339
Superficie	201
Producción	3 963
Lechugas	
Número de explotaciones informantes	213
Superficie	72
Producción	1 868
Tomates	
Número de explotaciones informantes	1 601
Superficie	812
Producción	17 434
Pimientos dulces	
Número de explotaciones informantes	310
Superficie	96
Producción	800
Zanahorias	
Número de explotaciones informantes	208
Superficie	170
Producción	1 519
Otras hortalizas	
Superficie	1 827
Cultivos permanentes	
Naranjas	
Número de explotaciones informantes	63 709
Superficie (total)	7 539
Número de árboles (total)	3 015 724
Arboles en edad productiva	
Superficie	(3 520)
Número de árboles	(1 407 882)
Arboles en edad no productiva	
Superficie	(4 019)
Número de árboles	(1 607 842)
Número de frutos (en millares)	219 283
Aguacates (paltos)	
Número de explotaciones informantes	45 446
Superficie (total)	2 560
Número de árboles (total)	512 008
Arboles en edad productiva	
Superficie	(1 222)
Número de árboles	(244 465)
Arboles en edad no productiva	
Superficie	(1 338)
Número de árboles	(267 543)
Número de frutos (en millares)	32 718

Bananos	
Número de explotaciones informantes	60 528
Superficie (total)	28 301
Número de plantas (total)	17 687 899
Plantas en edad productiva	
Superficie	(23 257)
Número de plantas	(14 535 650)
Plantas en edad no productiva	
Superficie	(5 044)
Número de plantas	(3 152 249)
Número de racimos (en millares)	12 126
Plátanos	
Número de explotaciones informantes	43 381
Superficie (total)	9 232
Número de plantas (total)	5 770 208
Plantas en edad productiva	
Superficie	(6 655)
Número de plantas	(4 159 495)
Plantas en edad no productiva	
Superficie	(2 577)
Número de plantas	(1 610 713)
Número de frutos (en millares)	121 345
Piñas	
Número de explotaciones informantes	34 098
Superficie (total)	1 028
Número de plantas (total)	3 599 994
Plantas en edad productiva	
Superficie	(738)
Número de plantas	(2 583 309)
Plantas en edad no productiva	
Superficie	(290)
Número de plantas	(1 016 685)
Número de frutos (en millares)	2 158
Café	
Número de explotaciones informantes	35 117
Superficie (total)	24 987
Número de árboles (total)	24 987 166
Arboles en edad productiva	
Superficie	(17 482)
Número de árboles	(17 481 917)
Arboles en edad no productiva	
Superficie	(7 505)
Número de árboles	(7 505 249)
Producción (pilado)	8 903
Cacao	
Número de explotaciones informantes	8 950
Superficie (total)	6 284
Número de árboles (total)	3 456 209
Arboles en edad productiva	
Superficie	(4 530)
Número de árboles	(2 491 661)
Arboles en edad no productiva	
Superficie	(1 754)
Número de árboles	(964 548)
Producción (peso en seco)	2 120
Cocos	
Número de explotaciones informantes	41 194
Superficie (total)	3 206
Número de árboles (total)	1 282 384
Arboles en edad productiva	
Superficie	(1 894)
Número de árboles	(757 608)
Arboles en edad no productiva	
Superficie	(1 312)
Número de árboles	(524 776)
Número de cocos (en millares)	15 564

3 - GANADO Y AVES DE CORRAL *

Caballos, mulas y asnos

Caballos	
Número de explotaciones informantes	49 652
Número de caballos	163 346

* Salvo indicación en contrario, los datos sobre ganado y aves de corral incluyen también información sobre explotaciones sin tierras y sobre explotaciones de una superficie menor de 0,5 hectáreas.

Superficie: en hectáreas
Producción: en toneladas métricas
(salvo indicación en contrario)

PANAMA

No clasificado de acuerdo con el tamaño de la explotación

Mulas y asnos	
Número de explotaciones informantes	1 921
Número de mulas y asnos	4 877
Ganado vacuno ⁴	
Número de explotaciones informantes	29 294
Total de reses	760 935
Machos	(251 603)
Hembras	(509 332)
Reses menores de 2 años	266 356
Toros jóvenes	(44 050)
Toros (castrados)	(22 832)
Vaquillas	(64 393)
Terneraje menor de 1 año	
Machos	(67 789)
Hembras	(67 292)
Ganado vacuno de 2 años o más	494 579
Vacas empleadas principalmente para la producción de leche	(137 414)
De las cuales:	
Vacas ordeñadas el 15 de abril de 1961	
Número de explotaciones informantes	8 286
Número de vacas ordeñadas	37 395
Producción de leche (en miles de litros)	103
Leche producida durante la semana del 9 al 15 de abril de 1961	
Número de explotaciones informantes	9 007
Producción de leche (en miles de litros)	627
Queso producido durante la semana del 9 al 15 de abril de 1961	
Número de explotaciones informantes	1 261
Producción	7
Otras vacas	120 415
Vaquillas	(119 818)
Toros (castrados)	(89 600)
Toros reproductores	(21 820)
Bueyes	(5 512)
Explotaciones que han declarado un determinado número de cabezas de ganado vacuno:	
1 cabeza	2 281
2-3 cabezas	5 854
4-5 cabezas	3 862
6-9 cabezas	4 522
10-19 cabezas	5 203
20-49 cabezas	4 505
50-99 cabezas	1 802
100-199 cabezas	742
200-499 cabezas	377
500 cabezas o más	146
Ganado porcino ⁴	
Número de explotaciones informantes	46 532
Número de cerdos	222 289
Cerdos menores de 6 meses	89 984
Cerdos de 6 meses o más	132 305
Ganado porcino de cría	
Machos	(38 559)
Hembras	(63 242)
Cerdos para la producción de carne	(30 504)
Pollos	
Número de explotaciones informantes	99 404
Total de pollos	2 709 533
De los cuales:	
Gallinas ponedoras	
Número de explotaciones informantes	83 073
Número de gallinas ponedoras	793 160
Producción de huevos al 15 de abril de 1961 (en millares)	399
Producción de huevos durante la semana del 9 al 15 de abril de 1961	
Número de explotaciones informantes	63 763
Producción (en millares)	2 291
Patos y gansos	
Número de explotaciones informantes	17 495
Número de patos y gansos	96 841

Pavos	
Número de explotaciones informantes	9 962
Número de pavos	34 242

Abejas	
Número de explotaciones informantes	9 930

4 - PERSONAL OCUPADO EN LA AGRICULTURA

Personas empleadas en trabajos agrícolas en la explotación durante la semana censal

Total de personas	422 961
Menores de 15 años de edad	(52 752)
De 15 años de edad o más	(370 209)
Trabajadores remunerados	96 807
Trabajadores no remunerados	202 015
Otros trabajadores ⁵	124 139

Total de días-hombre trabajados en la explotación durante la semana censal

1 474 982

5 - POBLACION DE LAS EXPLOTACIONES AGRICOLAS

Total de personas	507 249
Varones	(264 068)
Hembras	(243 181)
Productores y miembros del hogar censal del productor	491 030
Otras personas que viven en la explotación	16 219

6 - FUERZA MOTRIZ Y MAQUINARIA AGRICOLA Y MEDIOS GENERALES DE TRANSPORTE

Empleo y fuente de energía en la explotación

Número de explotaciones que han declarado emplear:

Energía mecánica	1 800
Energía animal	9 348
Energía animal y mecánica	527
Energía humana solamente	83 830

Material agrícola que se indica propiedad del productor (número)

Motores de combustión interna	628
Motores eléctricos	280
Tractores (total)	347
Tractores de oruga	(71)
Tractores de rueda	(276)
Arados	
De tracción animal	164
De tractor	231
Sembradoras de granos	
De tracción animal	15
De tractor	70
Cosechadoras-trilladoras	
De tractor	29
De autopropulsión	18
Trapiches (hierro)	4 800
Carretillas	2 025
Automóviles, « jeeps », camiones, etc.	1 450

⁴ Los datos se refieren exclusivamente a explotaciones de una extensión mínima de 0,5 hectáreas. - ⁵ La información se refiere a personas que trabajaban en común, incluso intercambiando trabajos con otras.

Superficie: en hectáreas
 Producción: en toneladas métricas
 (salvo indicación en contrario)

PANAMA

No clasificado de acuerdo con el tamaño de la explotación

Material agrícola que se indica empleado en la explotación	
Explotaciones que han declarado emplear:	
Motores de combustión interna	
Propiedad del productor	476
No propios	352
Motores eléctricos	
Propiedad del productor	167
No propios	9
Tractores de oruga	
Propiedad del productor	44
No propios	232
Tractores de ruedas	
Propiedad del productor	182
No propios	1 396
Arados (de tracción animal)	
Propiedad del productor	115
No propios	304
Arados (de tractor)	
Propiedad del productor	153
No propios	1 465
Sembradoras de granos (de tracción animal)	
Propiedad del productor	12
No propias	25
Sembradoras de granos (de tractor)	
Propiedad del productor	55
No propias	239
Cosechadoras-trilladoras (de tractor)	
Propiedad del productor	19
No propias	123
Cosechadoras-trilladoras (de autopropulsión)	
Propiedad del productor	10
No propias	149

Trapiches (hierro)	
Propiedad del productor	4 653
No propios	3 854
Carretillas	
Propiedad del productor	1 920
No propias	1 196
Automóviles, «jeeps», camiones, etc.	
Propiedad del productor	1 138
No propios	1 711
Medios empleados para transportar los productos desde la explotación al lugar de venta	
Número de explotaciones que efectúan el transporte principalmente:	
A pie	19 413
En animales de carga	16 569
En carretas	1 383
En automóvil o camión	7 736
En tren	245
En barco	2 834
A pie y en camión	2 177
A pie y en barco	1 813
En animales de carga y en camión	3 659
Por otros medios	71

7 - RIEGO Y AVENAMIENTO

Tierra realmente regada	
Número de explotaciones informantes	924
Superficie	14 277

8 - ABONOS Y ENMIENDAS

Aplicación de fertilizantes orgánicos e inorgánicos	
Abonos orgánicos	
Número de explotaciones informantes	1 275
Fertilizantes inorgánicos	
Número de explotaciones informantes	1 926
Superficie	40 089
Cantidad aplicada (toneladas métricas)	33 346

Superficie: en hectáreas
Producción: en toneladas métricas
(salvo indicación en contrario)

CLASIFICACION POR TAMAÑOS CON ARREGLO A

	Explotaciones de todos los tamaños	De 0,5 a menos de 1 ha	De 1 a menos de 2 ha	De 2 a menos de 3 ha	De 3 a menos de 4 ha	De 4 a menos de 5 ha	De 5 a menos de 10 ha
0 - PRODUCTOR, UNIDAD DE EXPLOTACION Y REGIMEN DE TENENCIA							
Número y superficie de las explotaciones ¹							
Número	95 505	4 959	13 193	10 944	7 995	6 601	18 086
Distribución porcentual.....	100,0	5,2	13,8	11,5	8,4	6,9	18,9
Superficie	1 806 452	2 950	16 174	23 855	25 307	27 369	117 756
Distribución porcentual.....	100,0	0,2	0,9	1,3	1,4	1,5	6,5
Fragmentación							
Número de parcelas en las explotaciones informantes...	157 657	5 722	16 726	15 933	12 747	10 789	31 862
Promedio de parcelas por explotación	1,6	1,2	1,3	1,5	1,6	1,6	1,8
Número de explotaciones compuestas de:							
1 parcela	56 486	4 303	10 242	6 961	4 654	3 840	9 627
2-3 parcelas	33 515	638	2 852	3 789	3 098	2 379	7 202
4-5 parcelas	4 219	15	86	179	216	354	949
6 parcelas o más	1 285	3	13	15	27	28	308
De las cuales:							
Número de explotaciones (plena propiedad del productor) compuestas de:							
1 parcela	7 016	512	1 043	482	301	297	1 134
2-3 parcelas	2 794	50	132	213	167	105	429
4-5 parcelas	348	1	3	11	6	21	42
6 parcelas o más	113	—	—	1	2	1	16
Ocupación principal del productor							
Número de productores cuya ocupación principal es la agricultura	85 110	3 357	10 602	9 889	7 347	6 196	16 773
Número de productores cuya ocupación principal es ajena a la agricultura	8 347	1 494	2 302	815	479	276	950
Número y superficie de las explotaciones, según el régimen de tenencia							
Explotadas con arreglo a una sola forma de tenencia							
Propiedad del productor o que éste posee a modo de propietario							
Número	23 499	1 215	2 807	1 959	1 437	1 305	4 349
Superficie	670 988	704	3 278	4 217	4 489	5 363	27 935
Tomadas en arrendamiento							
Número	5 706	551	1 765	1 119	563	361	687
Superficie	43 598	324	2 078	2 388	1 752	1 517	4 301
Explotadas por ocupantes sin título							
Número	48 107	2 936	7 196	6 050	4 552	3 901	9 472
Superficie	532 575	1 737	8 826	13 160	14 409	16 141	61 150
Explotadas con arreglo a más de una forma de tenencia							
Número	18 193	257	1 425	1 816	1 443	1 034	3 578
Superficie	559 291	185	1 992	4 090	4 657	4 348	24 370
Superficie de las explotaciones, según el régimen de tenencia							
Propiedad del productor o que éste posee a modo de propietario							
Número	1 042 753	748	3 801	5 373	6 001	6 943	39 010
Tomada en arrendamiento	90 476	403	2 841	3 719	3 061	2 485	7 932
Superficie explotada por ocupantes sin título	673 223	1 799	9 532	14 763	16 245	17 941	70 814
1 - APROVECHAMIENTO DE LA TIERRA							
Aprovechamiento de la tierra en las explotaciones							
Tierras de labranza							
Superficie (total)	428 019	1 495	10 437	15 940	16 104	16 211	60 795
Cultivos temporales							
Número de explotaciones informantes	82 683	2 691	10 235	9 789	7 347	6 066	16 605
Superficie	(205 048)	(1 298)	(9 492)	(14 158)	(13 506)	(12 416)	(39 551)
En barbecho temporal							
Número de explotaciones informantes	39 322	477	1 601	2 091	2 327	2 600	9 270
Superficie	(222 971)	(197)	(945)	(1 782)	(2 598)	(3 795)	(21 244)
Tierras de cultivos permanentes							
Número de explotaciones informantes	74 860	2 935	8 034	7 835	6 265	5 470	15 477
Superficie	125 378	1 097	3 988	5 051	5 202	5 476	20 298
Praderas y prados permanentes							
Superficie	818 329	172	884	1 486	2 171	3 001	21 405

¹ No comprende 8.208 explotaciones sin tierras y 12.441 explotaciones de menos de 0,5 hectáreas.

A SUPERFICIE TOTAL DE LA EXPLOTACION

Clasificado de acuerdo con el tamaño de la explotación

De 10 a menos de 20 ha	De 20 a menos de 50 ha	De 50 a menos de 100 ha	De 100 a menos de 200 ha	De 200 a menos de 500 ha	De 500 a menos de 1 000 ha	De 1 000 a menos de 2 500 ha	De 2 500 ha o más	
0 - PRODUCTOR, UNIDAD DE EXPLOTACION Y REGIMEN DE TENENCIA								
Número y superficie de las explotaciones¹								
14 897	12 038	4 329	1 574	665	133	63	28	Número
15.6	12.6	4.5	1.7	0.7	0.1	0.1	—	Distribución porcentual
192 215	354 651	284 437	200 673	189 310	87 305	88 100	196 350	Superficie
10.6	19.6	15.8	11.1	10.5	4.8	4.9	10.9	Distribución porcentual
Fragmentación								
26 838	22 270	8 786	3 625	1 757	383	158	61	Número de parcelas en las explotaciones informantes
1.8	1.8	2.0	2.3	2.6	2.9	2.5	2.2	Promedio de parcelas por explotación
Número de explotaciones compuestas de:								
7 696	6 126	2 020	663	250	54	34	16	1 parcela
6 087	4 836	1 766	596	221	34	11	6	2-3 parcelas
803	845	410	214	123	16	7	2	4-5 parcelas
311	231	133	101	71	29	11	4	6 parcelas o más
De las cuales:								
Número de explotaciones (plena propiedad del productor) compuestas de:								
1 041	1 241	540	233	117	38	25	12	1 parcela
538	621	305	131	73	19	8	3	2-3 parcelas
35	78	56	42	40	7	5	1	4-5 parcelas
15	15	15	15	17	8	5	3	6 parcelas o más
Ocupación principal del productor								
13 881	11 047	3 901	1 331	587	116	57	26	Número de productores cuya ocupación principal es la agricultura
707	711	322	205	64	14	6	2	Número de productores cuya ocupación principal es ajena a la agricultura
Número y superficie de las explotaciones, según el régimen de tenencia								
Explotadas con arreglo a una sola forma de tenencia								
Propiedad del productor o que éste posee a modo de propietario								
4 185	3 838	1 439	551	276	74	44	20	Número
53 292	113 521	94 740	70 643	79 300	49 743	62 777	100 986	Superficie
Tomadas en arrendamiento								
370	202	52	20	10	3	2	1	Número
4 641	5 991	3 315	2 269	2 935	1 707	3 880	6 500	Superficie
Explotadas por ocupantes sin título								
6 986	4 992	1 476	417	117	10	2	—	Número
88 812	142 875	94 477	50 224	31 976	6 388	2 400	—	Superficie
Explotadas con arreglo a más de una forma de tenencia								
3 356	3 006	1 362	586	262	46	15	7	Número
45 470	92 264	91 905	77 537	75 099	29 467	19 043	88 864	Superficie
Superficie de las explotaciones, según el régimen de tenencia								
Propiedad del productor o que éste posee a modo de propietario								
78 033	171 007	154 548	121 560	131 801	69 771	75 811	178 346	Superficie explotada por ocupantes sin título
9 287	11 247	7 863	6 453	7 443	3 614	7 178	16 950	Superficie explotada por ocupantes sin título
104 895	172 397	122 026	72 660	50 066	13 920	5 111	1 054	Superficie explotada por ocupantes sin título
1 - APROVECHAMIENTO DE LA TIERRA								
Aprovechamiento de la tierra en las explotaciones								
Tierras de labranza								
79 724	107 355	60 401	28 491	17 454	4 075	5 636	3 901	Superficie (total)
Cultivos temporales								
13 652	10 821	3 721	1 252	415	60	20	9	Número de explotaciones informantes
(39 642)	(39 166)	(17 336)	(8 643)	(6 253)	(1 305)	(894)	(1 388)	Superficie
En barbecho temporal								
9 289	7 813	2 701	832	259	40	15	7	Número de explotaciones informantes
(40 082)	(68 189)	(43 065)	(19 848)	(11 201)	(2 770)	(4 742)	(2 513)	Superficie
Tierras de cultivos permanentes								
12 903	10 438	3 665	1 261	448	88	32	9	Número de explotaciones informantes
23 195	23 123	10 889	4 568	3 234	742	950	17 565	Superficie
Praderas y prados permanentes								
54 946	141 344	140 023	116 771	128 464	65 516	60 946	81 200	Superficie

Superficie: en hectáreas
Producción: en toneladas métricas
(salvo indicación en contrario)

CLASIFICACION POR TAMAÑOS CON ARREGLO A

	Explotaciones de todos los tamaños	De 0,5 a menos de 1 ha	De 1 a menos de 2 ha	De 2 a menos de 3 ha	De 3 a menos de 4 ha	De 4 a menos de 5 ha	De 5 a menos de 10 ha
Montes o bosques							
Número de explotaciones informantes	31 752	170	825	1 177	1 348	1 683	6 518
Superficie	415 185	61	455	945	1 404	2 296	13 632
Toda otra clase de tierras							
Número de explotaciones informantes	7 585	384	852	719	564	450	1 389
Superficie	19 541	125	410	433	426	385	1 626
Superficie de las explotaciones propiedad del productor, según el aprovechamiento de la tierra							
Tierras de labranza	118 398	230	1 521	2 292	2 374	2 780	13 043
Tierras de cultivos permanentes	30 579	369	1 218	1 145	1 067	1 193	4 647
Prados y praderas permanentes	357 097	45	270	446	638	796	6 278
Montes o bosques	156 780	20	144	239	316	505	3 510
Toda otra clase de tierras	8 134	40	125	95	94	89	458
Superficie de las explotaciones arrendadas, según el aprovechamiento de la tierra							
Tierras de labranza	15 786	241	1 671	1 921	1 319	1 031	2 394
Tierras de cultivos permanentes	3 788	59	282	296	244	219	677
Prados y praderas permanentes	16 588	10	53	73	88	132	665
Montes o bosques	6 952	5	33	70	82	119	514
Toda otra clase de tierras	484	9	39	28	19	16	51
Superficie de las fincas explotadas por ocupantes sin título, según el aprovechamiento de la tierra							
Tierras de labranza	186 602	905	5 883	8 953	9 402	9 797	33 154
Tierras de cultivos permanentes	49 313	623	2 052	2 748	2 965	3 227	11 019
Prados y praderas permanentes	160 225	108	448	722	1 013	1 517	9 477
Montes o bosques	130 930	32	238	509	790	1 378	6 726
Toda otra clase de tierras	5 505	69	205	228	239	222	774
3 - GANADO Y AVES DE CORRAL							
Ganado vacuno							
Número de explotaciones informantes	29 294	261	1 013	1 381	1 344	1 312	5 147
Total de reses	760 935	999	4 082	6 353	6 368	6 877	35 282
Explotaciones que han declarado un determinado número de cabezas de ganado vacuno:							
1 cabeza	2 281	61	208	264	233	201	539
2-3 cabezas	5 854	111	427	547	516	460	1 432
4-5 cabezas	3 862	33	181	245	240	249	982
6-9 cabezas	4 522	31	123	183	206	218	1 058
10-19 cabezas	5 203	20	59	106	119	142	840
20-49 cabezas	4 505	5	15	33	26	40	268
50-99 cabezas	1 802	—	—	3	4	2	24
100-199 cabezas	742	—	—	—	—	—	4
200-499 cabezas	377	—	—	—	—	—	—
500 cabezas o más	146	—	—	—	—	—	—
4 - PERSONAL OCUPADO EN LA AGRICULTURA							
Personas empleadas en trabajos agrícolas en la explotación durante la semana censal							
Total de personas	422 961	8 411	34 327	35 188	28 036	24 467	81 277
Total de días-hombre trabajados en la explotación durante la semana censal	1 474 982	37 878	123 635	120 434	92 973	82 209	251 373
5 - POBLACION DE LAS EXPLOTACIONES AGRICOLAS							
Total de personas	507 249	22 769	59 628	52 407	39 872	34 124	97 166
Varones	(264 068)	(11 203)	(30 600)	(27 032)	(20 795)	(17 774)	(49 632)
Hembras	(243 181)	(11 566)	(29 028)	(25 375)	(19 077)	(16 350)	(47 534)
Productores y miembros del hogar censal del productor	491 030	22 232	58 561	51 608	39 286	33 531	95 251
Otras personas que viven en la explotación	16 219	537	1 067	799	586	593	1 915
6 - FUERZA MOTRIZ Y MAQUINARIA AGRICOLA Y MEDIOS GENERALES DE TRANSPORTE							
Empleo y fuentes de energía en la explotación							
Número de explotaciones que han declarado emplear:							
Energía mecánica	1 800	60	170	178	140	93	289
Energía animal	9 348	73	437	668	617	515	1 759
Energía animal y mecánica	527	5	14	25	27	24	82
Energía humana solamente	83 830	4 821	12 572	10 073	7 211	5 969	15 956

A SUPERFICIE TOTAL DE LA EXPLOTACION

Clasificado de acuerdo con el tamaño de la explotación

De 10 a menos de 20 ha	De 20 a menos de 50 ha	De 50 a menos de 100 ha	De 100 a menos de 200 ha	De 200 a menos de 500 ha	De 500 a menos de 1 000 ha	De 1 000 a menos de 2 500 ha	De 2 500 ha o más	
7 724	7 691	3 031	1 074	382	76	33	20	Montes o bosques
31 771	78 363	70 736	49 274	38 476	16 812	19 921	91 039	Número de explotaciones informantes
								Superficie
1 322	1 207	451	163	68	8	7	1	Toda otra clase de tierras
2 579	4 466	2 388	1 569	1 682	160	647	2 645	Número de explotaciones informantes
								Superficie
								Superficie de las explotaciones propiedad del productor, según el aprovechamiento de la tierra
20 913	32 672	19 860	8 681	6 383	3 046	4 381	222	Tierras de labranza
5 729	7 055	3 436	1 660	1 287	301	552	920	Tierras de cultivos permanentes
17 327	48 884	50 064	43 849	57 940	36 788	42 205	51 567	Prados y praderas permanentes
8 612	23 236	20 555	15 852	13 408	9 561	15 190	45 632	Montes o bosques
711	1 674	825	601	282	46	449	2 645	Toda otra clase de tierras
								Superficie de las explotaciones arrendadas, según el aprovechamiento de la tierra
1 994	2 004	922	940	1 337	12	—	—	Tierras de labranza
598	446	100	61	451	5	350	—	Tierras de cultivos permanentes
1 197	2 080	1 696	793	797	1 024	1 480	6 500	Prados y praderas permanentes
824	1 386	548	475	180	666	2 050	—	Montes o bosques
28	75	49	—	170	—	—	—	Toda otra clase de tierras
								Superficie de las fincas explotadas por ocupantes sin título, según el aprovechamiento de la tierra
38 947	46 656	21 203	8 287	3 241	174	—	—	Tierras de labranza
11 461	9 766	3 611	1 182	631	25	3	—	Tierras de cultivos permanentes
21 859	48 541	38 517	21 066	12 815	2 892	1 250	—	Prados y praderas permanentes
15 363	36 507	30 425	19 278	15 246	3 291	1 147	—	Montes o bosques
1 182	1 405	721	411	43	6	—	—	Toda otra clase de tierras
								3 - GANADO Y AVES DE CORRAL
								Ganado vacuno
6 369	7 241	3 202	1 281	541	123	55	24	Número de explotaciones informantes
69 316	136 850	121 653	103 673	111 080	59 802	53 999	44 601	Total de reses
								Explotaciones que han declarado un determinado número de cabezas de ganado vacuno:
420	269	65	18	3	—	—	—	1 cabeza
1 280	845	199	32	5	—	—	—	2-3 cabezas
961	734	191	39	7	—	—	—	4-5 cabezas
1 275	1 080	280	60	6	2	—	—	6-9 cabezas
1 480	1 775	521	112	24	4	—	1	10-19 cabezas
836	1 975	1 001	247	53	5	—	1	20-49 cabezas
103	500	703	362	90	7	4	—	50-99 cabezas
14	57	229	316	111	9	1	1	100-199 cabezas
—	6	13	93	218	38	7	2	200-499 cabezas
—	—	—	2	24	58	43	19	500 cabezas o más
								4 - PERSONAL OCUPADO EN LA AGRICULTURA
								Personas empleadas en trabajos agrícolas en la explotación durante la semana censal
76 361	70 056	28 006	12 786	7 392	2 934	1 603	12 117	Total de personas
								Total de días-hombre trabajados en la explotación durante la semana censal
40 399	242 424	105 780	51 306	33 687	14 580	7 847	70 457	
								5 - POBLACION DE LAS EXPLOTACIONES AGRICOLAS
83 363	71 136	27 127	10 611	4 975	1 346	822	1 903	Total de personas
43 791	(37 531)	(14 913)	(5 817)	(2 756)	(744)	(469)	(1 011)	Varones
39 572)	(33 605)	(12 214)	(4 794)	(2 219)	(602)	(353)	(892)	Hembras
81 383	68 875	25 775	9 582	3 857	651	341	97	Productores y miembros del hogar censal del productor
1 980	2 261	1 352	1 029	1 118	695	481	1 806	Otras personas que viven en la explotación
								6 - FUERZA MOTRIZ Y MAQUINARIA AGRICOLA Y MEDIOS GENERALES DE TRANSPORTE
								Empleo y fuentes de energía en la explotación
								Número de explotaciones que han declarado emplear:
222	260	146	89	84	29	22	18	Energía mecánica
1 891	2 087	862	335	94	8	2	—	Energía animal
86	116	62	43	29	6	6	2	Energía animal y mecánica
12 698	9 575	3 259	1 107	458	90	33	8	Energía humana solamente

Superficie: en hectáreas
Producción: en toneladas métricas
(salvo indicación en contrario)

DATOS DE LOS CENSOS
DE 1950 Y 1960

PANAMA

	1950	1960		1950	1960
0 - PRODUCTOR, UNIDAD DE EXPLOTACION Y REGIMEN DE TENENCIA			Explotaciones de 200 a menos de 500 ha		
Número y superficie de las explotaciones, por tamaños			Número	348	665
Explotaciones de todos los tamaños ¹			Superficie	100 152	189 310
Número	85 473	90 546	Explotaciones de 500 a menos de 1 000 ha		
Superficie	1 159 083	1 803 502	Número	93	133
Explotaciones de 1 a menos de 2 ha			Superficie	61 243	87 305
Número	18 548	13 193	Explotaciones de 1 000 ha o más		
Superficie	21 982	16 174	Número	61	91
Explotaciones de 2 a menos de 5 ha			Superficie	149 527	284 450
Número	25 894	25 540			
Superficie	73 922	76 531	3 - GANADO Y AVES DE CORRAL		
Explotaciones de 5 a menos de 10 ha			Caballos		
Número	16 847	18 086	Número de explotaciones informantes	43 208	49 652
Superficie	106 453	117 756	Número de caballos	157 771	163 346
Explotaciones de 10 a menos de 20 ha			Ganado vacuno		
Número	12 235	14 897	Número de explotaciones informantes	30 610	29 294
Superficie	152 580	192 215	Número de reses	570 023	760 935
Explotaciones de 20 a menos de 50 ha			Ganado porcino		
Número	8 231	12 038	Número de explotaciones informantes	37 246	46 532
Superficie	236 794	354 651	Número de cerdos	181 975	222 289
Explotaciones de 50 a menos de 100 ha			Pollos		
Número	2 407	4 329	Número de explotaciones informantes	65 436	99 404
Superficie	156 115	284 437	Número de pollos	1 633 587	2 709 533
Explotaciones de 100 a menos de 200 ha					
Número	809	1 574			
Superficie	103 315	200 673			

¹ Para establecer una mejor comparación con las cifras correspondientes a 1950, los datos relativos a 1960 no comprenden 4.959 explotaciones de 0,5 a menos de 1 hectárea con una superficie de 2.950 hectáreas.

Fecha del censo y período de referencia

Los datos sobre agricultura se acopiaron en 1960 por medio de dos censos. En junio de 1960 (1960-I) se levantó un censo anual agropecuario que comprendió datos sobre aprovechamiento de la tierra, superficies de cultivo y ganado. El Censo general del 6 de diciembre de 1960 comprendió el censo de la vivienda, de la población y de la agricultura. La parte agrícola del Censo general (1960-II) abarcó los siguientes temas: fragmentación de las explotaciones, tenencia y aprovechamiento de la tierra, ganado y maquinaria y equipo agrícolas.

El período de referencia de todos los temas lo constituye la fecha del censo específico.

Método de acopio y elaboración de los datos

En ambos censos, los datos se recogieron mediante entrevistas. Para el censo de junio se hizo uso de un cuestionario múltiple, a fin de obtener información sobre varias explotaciones agrícolas. Las preguntas se dispusieron verticalmente a los lados del cuestionario, permitiendo así un rápido cálculo de las sumas a que la elaboración quedó limitada en realidad, ya que los datos no se tabularon con arreglo a ninguna característica de las explotaciones. Para evaluar la calidad de los trabajos de campo se efectuaron encuestas posteriores a la enumeración. A fin de determinar la magnitud de la deformación subjetiva de los datos sobre superficies de cultivo, se procedió a medir todos los campos en 349 aldeas elegidas al azar. Para comprobar los da-

tos sobre ganado, se efectuó un recuento de cabezas en explotaciones seleccionadas al efecto. La selección de la muestra de explotaciones se efectuó en dos etapas. En la primera se eligieron al azar 1.500 aldeas, en cada una de las cuales se eligieron al azar 25 explotaciones agrícolas. A base de los resultados de las encuestas posteriores a la enumeración, se reajustaron convenientemente los datos del censo. Por tanto, la información contenida en este informe comprende los datos ajustados del censo de junio.

Tratándose del Censo general, los datos agropecuarios se recogieron recurriendo al cuestionario individual. Cuando de los datos del censo de población se desprendía que en el hogar censal explotaban una finca agrícola una o más personas, se solicitó también información sobre tal finca.

Se subraya en el informe nacional que la finalidad perseguida al recoger algunos datos agropecuarios en el Censo general fue principalmente la de obtener información sobre la estructura de las explotaciones agrícolas y no de la magnitud de las superficies o número de cabezas de ganado, etc. La información sobre estos últimos datos contenida en el Censo general es incompleta, debiendo considerarse bastante más exactas las cifras del censo de junio.

En este informe, los datos no clasificados con arreglo al tamaño de la explotación se han tomado del censo de junio (1960-I); la información clasificada de acuerdo con el tamaño de las explotaciones es del Censo general (1960-II); esta última información se refiere exclusivamente a las explotaciones individuales (privadas).

POLONIA

Alcance y definición de los conceptos ¹

0 - PRODUCTOR, UNIDAD DE EXPLOTACIÓN Y RÉGIMEN DE TENENCIA

Productor

Se considera como tal la persona natural o jurídica que explota la tierra, esto es, que cultiva la tierra y recoge sus frutos.

La *condición jurídica del productor* comprende, a título de *personas naturales*, los individuos que explotan una finca, incluyéndose asimismo en dicho apartado las tierras recibidas por miembros de explotaciones colectivas para su disfrute individual. Sin embargo, las tierras recibidas por los trabajadores de explotaciones estatales para que las cultiven por su cuenta quedan excluidas de esta categoría de condición jurídica.

La categoría *sistema colectivo establecido deliberadamente* comprende las explotaciones cooperativas compuestas por agricultores que, en una reunión comunal, decidieron proceder a la gestión colectiva, suscribiendo declaraciones de miembros y el estatuto de la cooperativa.

Las *explotaciones del Estado* comprenden las fincas estatales sometidas a la supervisión de ministerios, empresas estatales e instituciones sociales de investigación.

El grupo *Otras* comprende tierras explotadas por la administración de montes del Estado y otras dependencias estatales y sociales no mencionadas anteriormente. Comprende asimismo parcelas personales de trabajadores (empleados de granjas estatales).

Unidad de explotación

Se consideró explotación toda la tierra de una extensión mínima de 0,1 ha, aprovechada en su totalidad o en parte con fines agrícolas (es decir, en concepto de tierras de labranza, huertos, praderas, pastos, montes y estanques piscícolas), siempre que fuera explotada como una unidad técnica sin tener en cuenta la forma de tenen-

cia, número, superficie y localización de los distintos lotes de tierras incluidos en tal unidad.

Se consideraron *explotaciones individuales (privadas)* las explotadas por particulares, con excepción de los siguientes casos: (i) las tierras recibidas por miembros de explotaciones colectivas y las no ofrecidas a tales explotaciones, sino explotadas individualmente; (ii) las tierras recibidas por los trabajadores de explotaciones estatales para cultivarlas por su cuenta; (iii) las tierras explotadas individualmente en los llamados huertos de trabajadores.

Superficie de la explotación. Se consideró como tal la suma de las superficies de tierras propias, tierras del Estado tomadas en arrendamiento, tierras de particulares tomadas en arrendamiento y otras tierras explotadas.

Parcela. Se consideró como tal toda la tierra separada de otras en la explotación, es decir, rodeada por tierras de otras explotaciones, carreteras públicas, ferrocarriles, canales, ríos, etc.

1 - APROVECHAMIENTO DE LA TIERRA

Tierras de labranza

Esta categoría comprende las tierras en rotación, es decir, tierras sembradas, tierras destinadas a la siembra y temporalmente en barbecho, incluso prados y praderas temporales.

Tierras de cultivos permanentes

Esta categoría comprende los huertos, asociados o no con cultivos temporales, y los viveros de árboles frutales. Se definió como huerto la superficie ocupada por árboles frutales, si la densidad de éstos era como mínimo de 100 árboles por hectárea.

Prados y praderas permanentes

Este concepto comprende las tierras cultivadas permanentemente, con cultivos forrajeros herbáceos que se cosechan cada año o son objeto de pastoreo.

¹ La definición de los conceptos es, por lo común, la empleada en el Censo general (1960-II). Se supone que los mismos conceptos se aplican al censo de junio.

Montes o bosques

En este grupo están comprendidos todos los lotes boscosos, naturales o plantados, incluso viveros de árboles forestales.

Toda otra clase de tierras

Abarca esta categoría las superficies ocupadas por lagos, estanques, incluso embalses, ríos y canales, dentro de los límites de la explotación, salvo en el caso de que sean de propiedad pública, tierras ocupadas por edificios, corrales, caminos de fincas, tierras cultivadas con mimbreras rojas, turberas, graveras, canteras y tierras de las que se extrae arcilla, arena, etc.

3 - GANADO Y AVES DE CORRAL

Los datos se refieren a las cabezas de ganado que había en la explotación en la fecha del censo.

Se enumeraron todas las cabezas de ganado de personas que no cultivaban las tierras.

6 - FUERZA MOTRIZ Y MAQUINARIA AGRÍCOLA Y MEDIOS GENERALES DE TRANSPORTE

Los datos se refieren a las máquinas que había en la explotación, independientemente de que estuvieran en condiciones de funcionar, se encontraran en reparación o hubieran de ser reparadas.

* * *

FUENTE: Polonia. Główny Urząd Statystyczny Polskiej Rzeczypospolitej Ludowej. *Statystyka Polski. Zeszyt 55. Zwierzeta gospodarskie wedlu uzytkownikow i wojewodztw w czerwcu 1960 r.* Varsovia, 1961; *Statystyka Polski. Zeszyt 70. Uzytkowanie gruntow i powierzchnie zasiewow 1960 i 1961.* Varsovia, 1962; *Statystyka Polski. Seria R, Zeszyt 23. Spis Powszechny z dnia 6 grudnia 1960 r. Wyniki ostateczne. Indywidualne gospodarstwa rolne, Polska.* Varsovia, 1965.

POLONIA

No clasificado de acuerdo con el tamaño de la explotación (1960-1)

Superficie: en hectáreas

	Explotaciones de todos los tamaños	Explotaciones individuales (privadas)	Otras explotaciones
0 - PRODUCTOR, UNIDAD DE EXPLOTACION Y REGIMEN DE TENENCIA			
Superficie de las explotaciones			
Superficie	31 173 000	19 641 374	11 531 626
Condición jurídica del productor			
Fincas explotadas por:			
Personas naturales			
Superficie	19 663 817	19 641 374	22 443
Cooperativa o sistema colectivo establecido deliberadamente ¹			
Superficie	252 881	—	252 881
Estado ¹			
Superficie	3 015 207	—	3 015 207
Otros ^{1,2}			
Superficie	8 241 095	—	8 241 095
1 - APROVECHAMIENTO DE LA TIERRA			
Aprovechamiento de la tierra en las explotaciones			
Tierras de labranza	15 961 038	13 846 300	2 114 738
Tierras de cultivos permanentes (huertos)	262 115	239 483	22 632
Prados y praderas permanentes	4 179 600	3 640 773	538 827
Montes o bosques	7 651 164	1 336 596	6 314 568
Toda otra clase de tierras	3 119 083	578 222	2 540 861
2 - CULTIVOS - SUPERFICIE			
Cultivos en tierras de labranza			
Trigo			
Superficie (total)	1 360 766	1 151 128	209 638
<i>Trigo de invierno</i>			
Superficie	(1 048 831)	(903 314)	(145 517)
<i>Trigo de primavera</i>			
Superficie	(311 935)	(247 814)	(64 121)
Centeno			
Superficie	5 122 232	4 714 499	407 733
Maíz			
Superficie	129 008	55 151	73 857
Cebada			
Superficie (total)	717 301	562 855	154 446
<i>Cebada de invierno</i>			
Superficie	(52 797)	(26 740)	(26 057)
<i>Cebada de primavera</i>			
Superficie	(664 504)	(536 115)	(128 389)
Avena			
Superficie	1 640 817	1 476 587	164 230
Cereales mezclados			
Superficie	256 065	215 364	40 701
Otros cereales			
Superficie	108 965	107 870	1 095
Leguminosas comestibles para grano			
Superficie	45 957	33 056	12 901
Altramuces			
Superficie	303 243	246 523	56 720
Vevas			
Superficie	89 903	64 896	25 007
Patatas (papas)			
Superficie	2 876 392	2 655 842	220 550
Tubérculos y raíces para plenos			
Superficie	203 896	164 310	39 586

¹ Comprende las tierras recibidas para su disfrute personal por trabajadores de explotaciones estatales y miembros de explotaciones colectivas. - ² Tierras explotadas por la administración de montes del Estado y otras dependencias estatales y sociales no indicadas anteriormente.

POLONIA

No clasificado de acuerdo con el tamaño de la explotación (1960-1)

Superficie: en hectáreas

	Explotaciones de todos los tamaños	Explotaciones individuales (privadas)	Otras explotaciones
Remolacha azucarera			
Superficie	400 810	331 047	69 763
Lino			
Superficie	95 177	87 171	8 006
Cáñamo			
Superficie	21 952	20 730	1 222
Nabina (colza)			
Superficie	107 475	47 241	60 234
Otros cultivos oleaginosos ³			
Superficie	35 348	26 255	9 093
Otros cultivos industriales ⁴			
Superficie	58 954	56 161	2 793
Alfalfa			
Superficie	127 080	74 854	52 226
Trébol			
Superficie	609 027	492 157	116 870
Arvejas de campo para forraje			
Superficie	36 564	18 482	18 082
Cultivos forrajeros leguminosos, mezclados			
Superficie	227 070	117 907	109 163
Serradella y otros cultivos forrajeros			
Superficie	524 602	380 996	143 606
Hortalizas ⁵			
Superficie	190 376	174 003	16 373
Otros cultivos en tierras de labranza ⁶			
Superficie	32 277	19 350	12 927
3 - GANADO Y AVES DE CORRAL			
Caballos			
Total de caballos	2 805 013	2 609 574	195 439
Caballos menores de 3 años	500 318	457 749	42 569
Potros y potrancas menores de 1 año	(209 065)	(191 827)	(17 238)
Potros y potrancas de 1 año a menos de 3 años	(291 253)	(265 922)	(25 331)
Caballos de 3 años o más	2 304 695	2 151 825	152 870
Ganado vacuno			
Total de reses	8 695 091	7 696 732	998 359
Ternezas menores de 1 año	1 852 235	1 602 391	249 844
Reses de 1 año o más	6 842 856	6 094 341	748 515
Machos	84 270	57 041	27 229
Toros	(39 424)	(31 950)	(7 474)
Bueyes	(44 846)	(25 091)	(19 755)
Hembras	6 758 586	6 037 300	721 286
Vacas	(5 884 742)	(5 339 912)	(544 830)
Vaquillas	(873 844)	(697 388)	(176 456)
Ganado ovino			
Total de ovinos	3 661 460	3 227 986	433 474
Corderos menores de 1 año	1 419 264	1 260 776	158 488
Ovinos de 1 año o más	2 242 196	1 967 210	274 986
Machos	(335 036)	(282 083)	(52 953)
Hembras	(1 907 160)	(1 685 127)	(222 033)
Ganado porcino			
Total de cerdos	12 615 277	11 284 703	1 330 574
Cerdos menores de 6 meses	8 859 062	8 046 808	812 254
Cerdos menores de 3 meses	(4 646 220)	(4 296 847)	(349 373)
Cerdos de 3 meses a menos de 6	(4 212 842)	(3 749 961)	(462 881)
Ganado porcino de 6 meses o más	3 756 215	3 237 895	518 320
Cerdas y lechonas de cría	(1 562 200)	(1 459 412)	(102 788)
Toda otra clase de cerdos	(2 194 015)	(1 778 483)	(415 532)

³ Comprende semilla de adormidera, girasol, soja, semilla de mostaza y otros cultivos oleaginosos. - ⁴ Comprende lúpulo, tabaco, achicoria, plantas medicinales y otros cultivos industriales. - ⁵ Cultivadas en campos, huertas comerciales y caseras y huertos. - ⁶ Comprenden cultivos de raíces para la producción de semillas, flores, plantas ornamentales y otros cultivos.

Superficie: en hectáreas

CLASIFICACION POR TAMAÑOS CON ARREGLO A

	Explotaciones de todos los tamaños	De 0,1 a menos de 0,2 ha	De 0,2 a menos de 0,5 ha	De 0,5 a menos de 1 ha	De 1 a menos de 2 ha	De 2 a menos de 3 ha
0 - PRODUCTOR, UNIDAD DE EXPLOTACION Y REGIMEN DE TENENCIA						
Número y superficie de las explotaciones						
Número	3 591 947	133 535	214 220	306 905	522 988	426 982
Distribución porcentual.....	100,0	3,7	6,0	8,5	14,6	11,9
Superficie	16 801 540	17 829	67 062	217 877	756 523	1 041 793
Distribución porcentual.....	100,0	0,1	0,4	1,3	4,5	6,2
Fragmentación						
Número de explotaciones compuestas por:						
1 parcela	937 539	114 844	151 590	149 487	160 749	85 443
2-3 parcelas	1 380 305	8 842	49 434	122 847	237 620	189 229
4-5 parcelas	655 752	203	3 011	18 780	71 804	81 782
6-8 parcelas	337 210	19	534	5 561	28 798	39 768
9 parcelas o más	219 662	—	94	1 634	14 764	25 330
Número de parcelas no especificadas	61 479	9 627	9 557	8 596	9 253	5 430
Número y superficie de las explotaciones, según el régimen de tenencia						
Explotaciones de plena propiedad						
Número	2 799 121	99 943	145 886	229 242	413 109	342 062
Explotaciones de propiedad parcial						
Número	524 045	1 339	11 928	26 098	58 047	56 659
Explotaciones de tierras exclusivamente no propias						
Número	268 781	32 253	56 406	51 565	51 832	28 261
Superficie	497 968	4 204	16 567	33 439	68 634	64 907
De la cual:						
Superficie tomada en arrendamiento	(427 509)	(3 813)	(14 970)	(29 467)	(55 101)	(46 170)
Superficie de las explotaciones, según el régimen de tenencia						
Propiedad del productor						
Tomada en arrendamiento	1 416 183	3 927	17 357	39 444	91 883	98 549
Sujeta a otras formas de tenencia simples	102 300	398	1 691	4 429	15 720	22 365
1 - APROVECHAMIENTO DE LA TIERRA						
Aprovechamiento de la tierra en las explotaciones (superficie)						
Tierras de labranza	11 394 144	12 335	51 390	167 993	559 228	749 821
Tierras de cultivos permanentes (huertos)	154 874	1 675	3 515	5 451	11 885	13 364
Prados y praderas permanentes	2 946 102	289	3 312	21 706	106 478	160 535
Montes o bosques ¹	1 071 175	44	304	2 195	19 024	41 928
Toda otra clase de tierras	1 235 245	3 486	8 541	20 532	59 908	76 145
De la cual:						
Estanques piscícolas	(15 944)	(5)	(20)	(65)	(280)	(413)
3 - GANADO Y AVES DE CORRAL						
Caballos						
Total de caballos	2 426 741	1 210	3 260	11 904	64 701	136 310
Caballos menores de 3 años	(384 484)	(62)	(222)	(927)	(6 507)	(15 636)
Caballos de 3 años o más	(2 042 257)	(1 148)	(3 038)	(10 977)	(58 194)	(120 674)
Ganado vacuno						
Total de reses	6 871 581	8 407	35 747	142 323	510 967	614 092
Terberos menores de 1 año	1 229 158	647	3 044	12 824	55 329	79 745
Terberos de 1 año o más	5 642 423	7 760	32 703	129 499	455 638	534 347
Vacas	(4 879 858)	(7 150)	(30 457)	(120 448)	(420 657)	(485 906)
Otras reses	(762 565)	(610)	(2 246)	(9 051)	(34 981)	(48 441)
Explotaciones que han declarado un determinado número de cabezas de ganado vacuno:						
Total de explotaciones informantes	2 777 921	6 696	28 637	111 550	359 800	365 058
1 cabeza	(1 330 608)	(6 277)	(26 931)	(103 065)	(301 282)	(250 858)
2 cabezas	(1 013 311)	(391)	(1 604)	(8 141)	(56 370)	(108 029)
3 cabezas	(294 296)	(24)	(90)	(294)	(1 996)	(5 774)
4 cabezas	(92 842)	(2)	(12)	(38)	(124)	(351)
5 cabezas o más	(46 864)	(2)	(—)	(12)	(28)	(46)
Ganado ovino						
Número de ovinos	2 183 182	8 305	24 594	53 358	127 487	148 247

¹ Comprende viveros de árboles forestales.

POLONIA
Explotaciones individuales (privadas)
Clasificadas de acuerdo con el tamaño de la explotación (1960-II)

LA SUPERFICIE TOTAL DE LA EXPLOTACION

De 3 a menos de 4 ha	De 4 a menos de 5 ha	De 5 a menos de 10 ha	De 10 a menos de 20 ha	De 20 a menos de 50 ha	De 50 ha o más	
						0 - PRODUCTOR, UNIDAD DE EXPLOTACION Y REGIMEN DE TENENCIA
						Número y superficie de las explotaciones
360 573	304 294	937 738	350 221	33 086	1 405	Número
10,0	8,5	26,1	9,8	0,9	—	Distribución porcentual
1 244 049	1 356 134	6 642 477	4 493 962	873 975	89 859	Superficie
7,4	8,1	39,5	26,8	5,2	0,5	Distribución porcentual
						Fragmentación
						Número de explotaciones compuestas por:
55 635	41 210	125 132	47 629	5 515	305	1 parcela
150 044	118 766	354 668	135 484	12 788	583	2-3 parcelas
78 189	71 767	234 757	87 646	7 532	281	4-5 parcelas
42 565	40 155	127 561	47 865	4 224	160	6-8 parcelas
30 214	29 375	86 977	28 495	2 723	56	9 parcelas o más
3 926	3 021	8 643	3 102	304	20	Número de parcelas no especificadas
						Número y superficie de las explotaciones, según el régimen de tenencia
						Explotaciones de plena propiedad
294 379	250 240	748 510	247 981	26 535	1 234	Número
						Explotaciones de propiedad parcial
52 031	45 947	169 731	96 122	6 011	132	Número
						Explotaciones de tierras exclusivamente no propias
14 163	8 107	19 497	6 118	540	39	Número
47 014	35 429	133 744	76 651	14 780	2 599	Superficie
(35 381)	(30 097)	(125 152)	(73 118)	(12 189)	(2 051)	De la cual: Superficie tomada en arrendamiento
						Superficie de las explotaciones, según el régimen de tenencia
						Propiedad del productor
1 129 788	1 247 090	6 134 983	4 075 324	807 092	83 459	Tomada en arrendamiento
98 868	100 754	489 284	408 511	62 357	5 249	Sujeta a otras formas de tenencia simples
15 393	8 290	18 210	10 127	4 526	1 151	
						1 - APROVECHAMIENTO DE LA TIERRA
						Aprovechamiento de la tierra en las explotaciones (superficie)
879 644	946 676	4 547 789	2 928 962	505 384	44 922	Tierras de labranza
14 431	14 832	54 623	29 094	5 659	345	Tierras de cultivos permanentes (huertos)
197 157	221 022	1 191 752	887 378	145 374	11 099	Prados y praderas permanentes
63 784	77 830	397 620	319 985	129 490	18 971	Montes o bosques
89 033	95 774	450 693	328 543	88 068	14 522	Toda otra clase de tierras
(565)	(678)	(4 127)	(4 632)	(3 177)	(1 982)	De la cual: Estanques piscícolas
						3 - GANADO Y AVES DE CORRAL
						Caballos
						Total de caballos
206 834	239 040	1 073 170	609 733	76 452	4 127	Caballos menores de 3 años
(25 525)	(30 747)	(169 926)	(118 718)	(15 418)	(796)	Caballos de 3 años o más
(181 309)	(208 293)	(903 244)	(491 015)	(61 034)	(3 331)	
						Ganado vacuno
						Total de reses
636 563	621 920	2 577 571	1 498 530	213 005	12 456	Terneros menores de 1 año
92 123	98 249	493 157	340 248	50 650	3 142	Terneros de 1 año o más
544 440	523 671	2 084 414	1 158 282	162 355	9 314	Vacas
(488 331)	(463 884)	(1 783 655)	(945 395)	(127 077)	(6 898)	Otras reses
(56 109)	(59 109)	(300 759)	(212 887)	(35 278)	(2 416)	
						Explotaciones que han declarado un determinado número de cabezas de ganado vacuno:
						Total de explotaciones informantes
331 515	288 012	908 828	344 106	32 381	1 338	1 cabeza
(188 373)	(134 685)	(269 921)	(46 464)	(2 637)	(115)	2 cabezas
(130 533)	(133 028)	(448 742)	(119 667)	(6 604)	(202)	3 cabezas
(11 668)	(18 290)	(151 941)	(97 188)	(6 818)	(213)	4 cabezas
(857)	(1 823)	(32 146)	(51 388)	(5 895)	(206)	5 cabezas o más
(84)	(186)	(6 078)	(29 399)	(10 427)	(602)	
						Ganado ovino
						Número de ovinos
164 945	175 868	831 456	552 021	88 669	8 232	

Superficie: en hectáreas

CLASIFICACION POR TAMAÑOS CON ARREGLO A

	Explotaciones de todos los tamaños	De 0,1 a menos de 0,2 ha	De 0,2 a menos de 0,5 ha	De 0,5 a menos de 1 ha	De 1 a menos de 2 ha	De 2 a menos de 3 ha
Ganado porcino						
Número de cerdos	10 703 028	59 724	146 619	293 006	684 776	767 219
De los cuales:						
Cerdas y lechonas	(1 067 898)	(2 046)	(5 588)	(13 416)	(42 579)	(60 326)
6 - FUERZA MOTRIZ Y MAQUINARIA AGRICOLA Y MEDIOS GENERALES DE TRANSPORTE						
Material agrícola que se indica en la explotación (número)						
Motores de combustión interna	48 082	164		430	1 980	3 219
Motores eléctricos	274 347	1 089		2 934	12 725	17 942
Tractores	13 595	72		165	569	700
Arados (de tractor)	9 482	28		40	213	251
Cultivadores y rastras de muelles	1 545 713	1 502		6 176	41 403	91 817
Sembradoras de granos	320 159	80		312	2 263	6 278
Pulverizadores y espolvoreadores	48 061	185		462	1 793	2 939
Escardadoras	122 138	100		285	1 775	3 903
Segadoras	243 457	58		204	1 295	3 497
Rastrillos (de tracción animal)	203 698	54		176	746	1 567
Segadoras-agavilladoras	185 915	21		88	573	1 449
Excavadoras de patatas	329 093	98		351	2 440	6 285
Trilladoras	587 122	419		1 885	12 170	25 381
Limpiadoras de granos	970 531	895		6 222	44 161	79 238
Corta-raíces (tracción animal)	771 994	193		1 001	9 626	28 614
Carros	505 249	1 952		3 952	15 062	23 972
Remolques (de tractor)	5 540	55		92	291	349

POLONIA
Explotaciones individuales (privadas)
Clasificado de acuerdo con el tamaño de la explotación (1960-II)

A SUPERFICIE TOTAL DE LA EXPLOTACION

De 3 a menos de 4 ha	De 4 a menos de 5 ha	De 5 a menos de 10 ha	De 10 a menos de 20 ha	De 20 a menos de 50 ha	De 50 ha o más	
832 695 (73 847)	872 788 (83 130)	4 144 415 (439 191)	2 540 015 (302 160)	343 320 (43 269)	18 451 (2 346)	Ganado porcino Número de cerdos De los cuales: Cerdas y lechonas
						6 - FUERZA MOTRIZ Y MAQUINARIA AGRICOLA Y MEDIOS GENERALES DE TRANSPORTE
						Material agrícola que se indica en la explotación (número)
3 715	4 159	16 968	14 253	3 038	156	Motores de combustión interna
21 812	23 801	115 950	69 256	8 355	483	Motores eléctricos
649	641	3 168	4 592	2 686	353	Tractores
269	301	1 992	3 628	2 463	297	Arados (de tractor)
146 187	171 850	711 390	335 454	37 995	1 939	Cultivadores y rastras de muelles
12 962	20 255	147 527	112 633	16 941	908	Sembradoras de granos
3 881	4 441	21 621	11 137	1 516	86	Pulverizadores y espolvoreadores
6 521	8 335	51 929	41 579	7 230	481	Escardadoras
7 368	12 546	107 860	95 686	14 146	797	Segadoras
2 936	5 225	74 463	99 474	18 012	1 045	Rastrillos (de tracción animal)
3 380	6 143	69 375	86 781	17 085	1 020	Segadoras-agavilladoras
12 473	19 656	146 611	123 472	16 861	846	Excavadoras de patatas
42 613	55 065	267 349	158 945	22 389	906	Trilladoras
102 984	107 589	407 670	195 852	24 849	1 071	Limpiadoras de granos
57 519	80 159	382 111	189 162	22 836	773	Corta-raíces (tracción animal)
35 183	45 555	227 508	133 839	17 460	766	Carros
319	301	1 406	1 674	908	145	Remolques (de tractor)

Fecha del censo y período de referencia

El censo anual de las distintas partes del país se levantó entre el 1 y el 4 de junio de 1960.

Por lo que respecta a Inglaterra y Gales, se obtuvo información adicional mediante un cuestionario postal y por muestreo. La fecha para la devolución del cuestionario postal se fijó en fines de enero de 1961. Los datos correspondientes al cuestionario por muestreo se copiaron mediante visitas a explotaciones durante un período aproximado de tres meses, a partir de mediados de octubre de 1960. En el caso de Irlanda del Norte, se obtuvieron datos adicionales mediante el cuestionario censal enviado el 1 de diciembre de 1960.

Tratándose de Inglaterra y Gales y Escocia, los datos sobre superficies de cultivo, ganado y aves de corral y personal ocupado en la agricultura llevan la fecha de 3 y 4 de junio de 1960, respectivamente. En el caso de Inglaterra y Gales, el período de referencia para la superficie de la explotación, productor y tenencia de la tierra fue el 16 de enero de 1961. El período de referencia para el resto de la información relativa a Inglaterra y Gales y Escocia fue la fecha de la encuesta por muestreo. En el caso de Irlanda del Norte, la mayoría de los datos se refieren al 1 de junio de 1960; la información sobre la ocupación principal del productor se refiere al 1 de diciembre de 1960.

Método de acopio y elaboración de los datos

El método de acopio de datos y el alcance de las encuestas varió según las distintas partes del país.

En el caso de *Inglaterra y Gales*, los datos se obtuvieron mediante el cuestionario censal anual, un cuestionario enviado por correo en enero de 1961 a la mayoría de los productores que poseyeran más de 1 acre de tierra y un cuestionario por muestreo de 18.700 explotaciones que quedaron excluidas del acopio de datos por correo. La muestra de explotaciones fue elegida entre los datos censales de junio de 1960 estratificados en siete grupos según la extensión de la finca. Empleando fracciones variables de muestreo, se procedió a seleccionar una proporción relativamente más alta de las explotaciones mayores. Las fincas comprendidas en los tres grupos de tamaño menor (menos de 50 acres = 20,2 ha) fueron ulteriormente estratificadas y seleccionadas con arreglo a las necesidades de las respectivas explotaciones en hombres-día, volviendo a emplear fracciones variables de muestreo.

De la muestra quedaron excluidas las explotaciones consideradas «estadísticamente insignificantes», en las que la actividad agrícola revestía tan pequeña escala, que no estaba justificado el levantamiento de un censo periódico.

La proporción de contestaciones a la encuesta postal fue del 82 por ciento (expresada en cuestionarios satisfactorios recibidos); la correspondiente a la encuesta por muestreo fue de cerca del 100 por ciento.

Por lo que se refiere a *Escocia*, los datos se copiaron mediante el censo agropecuario anual y recurriendo a un cuestionario especial cursado a una muestra de 2.450 explotaciones. La información copiada mediante el cuestionario por muestreo se refería a la superficie total de la explotación, la tenencia de la tierra, la modalidad de gestión, la condición jurídica del productor y la ocupación principal de éste.

En el caso de *Irlanda del Norte*, los datos se

obtuvieron mediante el cuestionario censal anual. Se obtuvo información adicional sobre la ocupación principal del productor mediante el cuestionario censal de diciembre de 1960.

En los siguientes cuadros, « clasificados de acuerdo con el tamaño de la explotación », las cifras correspondientes a las distintas clases de tamaños se ajustaron a fin de que la suma de éstas coincidiera con los datos sobre « explotaciones de todos los tamaños ».

Alcance y definición de los conceptos

0 - PRODUCTOR, UNIDAD DE EXPLOTACIÓN Y RÉGIMEN DE TENENCIA

Productor

Se entendió en general por productor la persona que tiene derecho a llevar a cabo cualquier actividad agrícola en relación con la tierra.

Ocupación principal del productor. Se entendió por ésta la ocupación a que el productor dedica la mayor parte de su tiempo.

Unidad de explotación

No se dio definición explícita de unidad de explotación. Se solicitaron datos de toda persona que ocupara más de 1 acre (0,4 ha) de tierra utilizada con fines agrícolas. Dos o más parcelas o dos o más fincas habían de considerarse explotadas conjuntamente a título de unidad única si se administraban de modo tal que sus suministros de maquinaria, cabezas de ganado, piensos o mano de obra, a tenor de las necesidades, formaban un fondo común.

En el caso de Irlanda del Norte, el productor se vio obligado a facilitar datos sobre la tierra que explotaba, incluso en el caso de que la totalidad o parte de ésta estuviera dada en subarriendo a otra persona.

No se establecieron definiciones de las distintas formas de tenencia. En Irlanda del Norte no se acopiaron datos sobre tenencia de la tierra,

teniendo en cuenta que la mayoría de los productores son propietarios de las tierras que explotan.

1 - APROVECHAMIENTO DE LA TIERRA

Tierras de labranza

Este concepto comprende, en general, las tierras en barbecho, pastos duros, es decir, terrenos montañosos, marjales, cotos de caza del ciervo — aprovechados o no para el pastoreo — y brezales situados dentro de la explotación (vallados o no), cereales cosechados para grano, leguminosas para grano, tubérculos y raíces para consumo humano o piensos, cultivos levantados principalmente con fines industriales, cultivos forrajeros temporales, hortalizas cultivadas al aire libre destinadas principalmente al consumo humano y cultivos hortícolas especiales.

Tierras de cultivos permanentes

Este concepto comprende todas las tierras ocupadas por árboles frutales y pequeñas frutas cultivadas.

Prados y praderas permanentes

Comprende, en el caso de Inglaterra y Gales, todos los pastos permanentes destinados principalmente a la siega o al pastoreo durante la temporada. Tratándose de Escocia, comprende todos los pastos de rotación y permanentes, independientemente de que se segaran o no durante la temporada. Por lo que se refiere a Irlanda del Norte, esta categoría comprende las tierras dedicadas al pastoreo que fueron sembradas en 1954, o a partir de dicho año, y las tierras empleadas para el pastoreo sembradas en 1953 o antes de dicho año, incluso las aprovechadas para pastos permanentes.

Montes o bosques

Sólo se dispone de datos sobre Irlanda del Norte. Comprende todas las zonas ocupadas por bosques o plantaciones.

REINO UNIDO

Toda otra clase de tierras

En esta categoría están comprendidas las tierras arboladas (excepto en el caso de Irlanda del Norte), las zonas ocupadas por setos vivos y bosquetes, las dedicadas a corrales de ganado, los caminos, cursos de agua, pantanos, edificios, baldíos, etc. En el caso de Escocia, comprenden también jardines, matorrales y prados.

2 - CULTIVOS

Los datos sobre superficies de cultivos se basaron en los resultados del censo de 1960; en cambio, la producción estimada se obtuvo de los censos de 1960 y 1961.

La superficie ocupada por cada cultivo comprendió las cabeceras, zanjas y setos que cabía atribuirle. Las tierras en preparación para cualquier cultivo, así como las ya sembradas o plantadas, se atribuyeron al cultivo a que se destinaban. En Escocia, en el caso de mezclas y de hortalizas intercaladas, la superficie se dividió en partes iguales entre los cultivos de que se tratara. Por lo que respecta a diversas hortalizas y frutas mezcladas, en que cada cultivo ocupaba menos de $\frac{1}{4}$ de acre, las superficies se atribuyeron al cultivo principal levantado. En Inglaterra y Gales, tratándose de plantaciones de huertos, las tierras en que crecían los árboles habían de considerarse totalmente como gramíneas, barbecho desnudo, frutas pequeñas u otros cultivos, según procediera.

3 - GANADO Y AVES DE CORRAL

Los datos se refieren a toda clase de ganado, estuviera o no en la explotación, que fuera propiedad del productor en la fecha del censo (las fechas de éste variaron en las distintas partes del país). Por consiguiente, se incluyeron asimismo los animales que pastaban o eran alimentados en tierras que no formaban parte de la explotación, v. gr., pastos comunales, pastos de verano o que se habían enviado para su venta en la fecha del censo.

4 - PERSONAL OCUPADO EN LA AGRICULTURA

Los datos sólo comprenden Gran Bretaña. Las cifras se refieren a personas empleadas en trabajos agrícolas en la explotación en la fecha del censo.

En los trabajos agrícolas están comprendidos, en general, todas las faenas normales de la explotación; la labor de inspección encomendada a administradores, capataces y encargados; la apertura de zanjas, el avenamiento, el techado y otros trabajos de mantenimiento y reparación; la trilla, el mercadeo de la producción de la finca (como venta al por menor de la leche); los trabajos de hortelanos para la producción de alimentos y la producción comercial de flores.

En Escocia se consideraron trabajadores permanentes no sólo las personas dedicadas a las citadas actividades, sino también las que normalmente trabajaron cada semana en la explotación, aunque fuera menos de la semana total de trabajo, en unión de personas como trabajadores de grandes propiedades, peones, hortelanos privados y servicio doméstico que, si bien dedicados principalmente a trabajos ajenos a la agricultura, habían realizado normalmente algunas faenas agrícolas.

En Inglaterra y Gales, los trabajadores permanentes comprendieron:

- a) todas las personas que realizaban actividades agrícolas normales en la explotación en régimen de jornada completa o parcial;
- b) los trabajadores que, aun trabajando con carácter excesivamente regular para ser clasificados como estacionales o temporeros, no se dedicaban en régimen de jornada completa a la explotación;
- c) todos los trabajadores regulares de dedicación completa que temporalmente estaban ausentes de la explotación por enfermedades o vacaciones, y los trabajadores regulares en régimen de jornada parcial que no trabajaban en la explotación en la fecha del censo si se contaba con que volvieran a reanudar el servicio interrumpido por enfermedad o vacaciones.

Se consideraron trabajadores temporales y ocasionales los contratados temporalmente para efec-

tuar trabajos de carácter estacional y la mano de obra facilitada por jefes de brigadas.

En las cifras de personal ocupado en la agricultura no están comprendidos el productor, su esposa o, tratándose de una sociedad, el socio principal y su esposa; los escolares; el personal de oficina; los trabajadores no agrícolas que construían edificios o montaban instalaciones. En Escocia se excluyeron las personas que, aunque trabajaron en la explotación durante el año, no estaban empleadas en la fecha del censo.

* * *

FUENTE: Reino Unido. Ministry of Agriculture, Fisheries and Food, Branch C, Statistics Division. Agricultural Census Branch. *World Census of Agriculture 1960/1961. Inglaterra y Gales (Parte I); Escocia (Parte II); Gran Bretaña (Parte III); Irlanda del Norte (Parte IV); Reino Unido (Parte V)*. Londres. (En ciclostilo.) Para datos sobre 1950, véase FAO. *Informe sobre el Censo Agropecuario Mundial de 1950*. Volumen I. *Resultados del censo por países*. Roma, 1955.

Superficie: en hectáreas
Producción: en toneladas métricas
(salvo indicación en contrario)

REINO UNIDO ¹

No clasificado de acuerdo con el
tamaño de la explotación

2 - CULTIVOS - SUPERFICIE Y PRODUCCION ¹

Cultivos en tierras de labranza

Trigo

Superficie 850 637
Producción 3 040 021

Centeno

Superficie 7 689

Cebada

Superficie 1 364 581
Producción 4 309 068

Avena

Superficie 798 838
Producción 2 091 031

Cereales mezclados

Superficie 82 150
Producción 222 515

Guisantes (arvejas) secos comestibles ³

Superficie 19 020
Producción 46 738

Patatas (papas)

Superficie 335 480
Producción 7 272 886

Nabos comunes, nabos suecos y remolacha forrajera

Superficie 183 725
Producción 8 869 100

Beterragas

Superficie 54 227
Producción 3 648 636

Remolacha azucarera para azúcar ⁴

Superficie 176 360
Producción 7 330 801

Lúpulo ³

Superficie 8 094
Producción 12 193

Otros cultivos industriales

Superficie 22 662

Trébol, mielga y pastos temporales para la siega

Superficie 1 283 240

De la cual:

Alfalfa ³

Superficie 33 184

Fríjoles forrajeros ⁵

Superficie 33 184

Guisantes (arvejas) forrajeros ³

Superficie 4 856

Veas ⁴

Superficie 11 331

Trébol, mielga y pastos temporales para el pastoreo

Superficie 1 463 323

Repollos y colirrábanos para forraje ⁶

Superficie 204 768

Mostaza para semillas, forraje o abono verde ²

Superficie 10 522

Repollos, coles de Bruselas, berzas comunes y brécoles de brotes

Superficie 39 659
Producción 834 177

Espárragos ³

Superficie 405
Producción 2 032

Apio ³

Superficie 2 428
Producción 113 798

Lechuga ⁴

Superficie 4 047
Producción 109 733

Tomates ³

Producción 3 048

Rubarbo ⁴

Superficie 2 428
Producción 36 578

Cebollas ⁴

Superficie 1 618
Producción 41 658

Raíces de remolacha ⁴

Superficie 4 047
Producción 134 119

Zanahorias

Superficie 14 568
Producción 583 213

Nabos comunes y nabos suecos ⁴

Superficie 2 428
Producción 103 637

Chirivías ³

Superficie 2 023
Producción 54 867

Fríjoles (verdes) ³

Superficie 10 117
Producción 107 701

Guisantes (arvejas) verdes ⁴

Superficie 42 896
Producción 217 435

Coliflores y brécoles ⁴

Superficie 12 545
Producción 274 334

Otras hortalizas

Superficie 7 689
Producción 173 745

Setas ³

Producción 14 225

Superficie total de hortalizas cultivadas principalmente para el consumo humano ³

2 428

Viveros y flores ⁴

Superficie 13 354

¹ Con exclusión de 17.750 fincas «estadísticamente insignificantes» de una superficie de 26.709 hectáreas en Inglaterra y Gales. - ² Producción estimada a base de los censos de 1960/61. - ³ Inglaterra y Gales solamente. - ⁴ Gran Bretaña solamente. - ⁵ Comprende superficies cultivadas para el consumo humano en Irlanda del Norte. - ⁶ Comprende morcajo para la trilla.

Superficie: en hectáreas
Producción: en toneladas métricas
(salvo indicación en contrario)

REINO UNIDO ¹

No clasificado de acuerdo con el
tamaño de la explotación

Cultivos permanentes			
Fresas			
Superficie	7 284		
Producción	28 449		
Frambuesas ⁴			
Superficie	4 047		
Producción	18 289		
Uva espina ³			
Superficie	2 428		
Producción	12 193		
Grosellas			
Superficie	6 070		
Producción	21 337		
Zarza, frambuesa y zarzamora ⁴			
Superficie	809		
Producción	4 064		
3 - GANADO Y AVES DE CORRAL			
Caballos ⁴			
Número de caballos	157 000		
Ganado vacuno			
Total de reses	11 772 000		
Machos	(3 360 000)		
Hembras	(8 412 000)		
Reses menores de 2 años	5 543 000		
Machos	(2 505 000)		
Hembras	(3 038 000)		
Reses menores de 1 año	2 868 000		
Machos	(1 290 000)		
Hembras	(1 578 000)		
Terneros de 1 año y menos de 2	2 675 000		
Machos	(1 215 000)		
Hembras	(1 460 000)		
Reses de 2 años o más	6 229 000		
Machos	(855 000)		
Hembras	(5 374 000)		
Reses clasificadas por uso o destino			
Total de vacas	4 013 000		
Destinadas principalmente a la producción de leche	(3 165 000)		
Destinadas principalmente a la producción de carne	(848 000)		
Vaquillas preñadas	823 000		
Toros reproductores	110 000		
Otro ganado vacuno	6 825 000		
Ganado ovino			
Total de ovinos	27 871 000		
Corderos de menos de 1 año	(12 517 000)		
Ovinos de 1 año o más	(15 354 000)		
Machos	(1 562 000)		
Hembras	(13 792 000)		
Ganado porcino			
Total de cerdos	5 724 000		
Cerdos menores de 5 meses	(3 941 000)		
Cerdos de 5 meses o más	(1 783 000)		
Cerdas y lechonas para la reproducción	(725 000)		
Toda otra clase de cerdos	(1 058 000)		
Aves de corral			
Pollos			
Total de pollos	98 360 000		
Pollos menores de 6 meses ⁷	(54 092 000)		
Pollos de 6 meses o más ⁷	(44 268 000)		
Patos			
Total de patos	1 295 000		
Gansos			
Total de gansos	388 000		
Pavos			
Total de pavos	2 961 000		

¹ Con exclusión de 17.750 fincas «estadísticamente insignificantes» de una superficie de 26.709 hectáreas en Inglaterra y Gales. - ² Inglaterra y Gales solamente. - ⁴ Gran Bretaña solamente. - ⁷ Pollos menores de 5 meses y de 5 meses o más en el caso de Irlanda del Norte.

Superficie: en hectáreas
Producción: en toneladas métricas
(salvo indicación en contrario)

REINO UNIDO
Gran Bretaña¹
No clasificado de acuerdo con el
tamaño de la explotación

0 - PRODUCTOR, UNIDAD DE EXPLOTACION Y REGIMEN DE TENENCIA

Número y superficie de las explotaciones	
Número	395 670
Superficie	17 867 107
Modalidad de gestión de las fincas	
Explotadas por el productor	
Número	382 320
Superficie	15 084 122
Explotadas por un administrador remunerado	
Número	13 350
Superficie	2 782 985
Ocupación principal del productor	
Número de productores cuya ocupación principal es la agricultura	329 600
Número de productores cuya ocupación principal es ajena a la agricultura	56 760
Condición jurídica del productor	
Fincas explotadas por:	
Personas naturales	
Número	384 300
Superficie	16 023 832
Corporaciones	
Número	9 010
Superficie	1 503 749
Estado	
Número	1 310
Superficie	190 968
Otros	
Número	1 050
Superficie	148 558
Número y superficie de las explotaciones, según el régimen de tenencia	
Explotadas con arreglo a una sola forma de tenencia	
Propiedad del productor o que éste posee a modo de propietario	
Número	180 200
Superficie	7 644 647
Tomadas en arrendamiento	
Número	160 560
Superficie	7 133 740
Explotadas con arreglo a más de una forma de tenencia	
Número	54 910
Superficie	3 088 720

1 - APROVECHAMIENTO DE LA TIERRA

Aprovechamiento de la tierra en las explotaciones	
Tierras de labranza	
Número de explotaciones informantes	272 070
Superficie	6 795 993
Tierras de cultivos permanentes	
Número de explotaciones informantes	45 460
Superficie	112 137
Prados y praderas permanentes	
Número de explotaciones informantes	343 440
Superficie	10 546 932
Toda otra clase de tierras	
Número de explotaciones informantes	255 170
Superficie	412 045

2 - CULTIVOS, SUPERFICIE Y PRODUCCION²

Cultivos en tierras de labranza

Trigo	
Número de explotaciones informantes	84 380
Superficie	849 342
Producción	3 035 957
Centeno	
Número de explotaciones informantes	1 200
Superficie	7 365
Producción	18 289
Cebada	
Número de explotaciones informantes	101 860
Superficie	1 340 867
Producción	4 234 896
Avena	
Número de explotaciones informantes	138 480
Superficie	716 728
Producción	1 900 013
Cereales mezclados	
Número de explotaciones informantes	21 270
Superficie	80 572
Producción	218 451
Guisantes (arvejas) secos comestibles³	
Superficie	19 020
Producción	46 738
Patatas (papas)	
Número de explotaciones informantes	140 420
Superficie	300 475
Producción	6 558 603
Nabos, nabos suecos y remolacha forrajera	
Superficie	181 701
Producción	8 796 961
Beterragas	
Superficie	53 822
Producción	3 642 539
Remolacha azucarera para azúcar	
Número de explotaciones informantes	35 960
Superficie	176 360
Producción	7 330 801
Lúpulo³	
Superficie	8 094
Producción	12 193
Otros cultivos industriales	
Superficie	21 448
Trébol, mielga y pastos temporales para la siega	
Número de explotaciones informantes	152 070
Superficie	1 183 082
De los cuales:	
Alfalfa³	
Superficie	33 184
Guisantes (arvejas) forrajeros³	
Superficie	4 856
Veasas³	
Superficie	7 689

¹ Con exclusión de 17.750 fincas «estadísticamente insignificantes» de una superficie de 26.709 hectáreas en Inglaterra y Gales. - ² Producción estimada basándose en los censos de 1960/61. - ³ Inglaterra y Gales solamente.

Superficie: en hectáreas
Producción: en toneladas métricas
(salvo indicación en contrario)

REINO UNIDO
Gran Bretaña¹
No clasificado de acuerdo con el
tamaño de la explotación

Trébol, mielga y pastos temporales para el pastoreo	
Número de explotaciones informantes	113 350
Superficie	1 329 536
Otros cultivos forrajeros	
Superficie	263 204
Mostaza para semilla, forraje o abono verde²	
Superficie	10 522
Repolllos, coles de Bruselas, berza común y brécoles de brotes	
Superficie	39 254
Producción	813 856
Espárragos²	
Superficie	405
Producción	2 032
Apto²	
Superficie	2 428
Producción	113 798
Lechugas	
Superficie	4 047
Producción	109 733
Tomates²	
Producción	3 048
Ruibarbo	
Superficie	2 428
Producción	36 578
Cebollas	
Superficie	1 618
Producción	41 658
Raíces de remolacha azucarera	
Superficie	4 047
Producción	134 119
Zanahorias	
Superficie	14 164
Producción	577 116
Nabos comunes y nabos suecos	
Superficie	2 428
Producción	103 637
Chirivías²	
Superficie	2 023
Producción	54 867
Frijoles (verdes)	
Superficie	10 117
Producción	107 701
Guisantes (arvejas) verdes	
Superficie	42 896
Producción	217 435
Coliflores y brécoles	
Superficie	12 545
Producción	274 334
Otras hortalizas	
Superficie	6 880

Setas²	
Producción	14 225
Hortalizas cultivadas principalmente para el consumo humano²	
Superficie	2 428
Viveros y flores	
Superficie	13 354
Cultivos permanentes	
Huertos (árboles frutales y pequeñas frutas cultivadas)	
Número de explotaciones informantes	36 700
Superficie	95 059
De los cuales:	
Fresas	
Superficie	6 880
Producción	27 433
Frambuesas	
Superficie	4 047
Producción	18 289
Uva espina²	
Superficie	2 428
Producción	12 193
Grosellas	
Superficie	6 070
Producción	21 337
Zarza frambuesa y zarzamora	
Superficie	809
Producción	4 064

3 - GANADO Y AVES DE CORRAL

Caballos	
Número de caballos	157 000
Ganado vacuno	
Número de explotaciones informantes	267 700
Total de reses	10 772 000
Machos	(2 954 000)
Hembras	(7 818 000)
Reses de menos de 2 años	5 075 000
Machos	(2 249 000)
Hembras	(2 826 000)
Terneros de menos de 1 año	2 629 000
Machos	(1 162 000)
Hembras	(1 467 000)
Terneros de 1 año y menos de 2	2 446 000
Machos	(1 087 000)
Hembras	(1 359 000)
Reses de 2 años o más	5 697 000
Machos	(706 000)
Hembras	(4 991 000)
Ganado vacuno clasificado por uso o finalidad	
Total de vacas	3 733 000
Destinadas principalmente a la producción de leche	(2 953 000)
Destinadas principalmente a la producción de carne	(780 000)
Vaquillas preñadas	773 000
Toros reproductores	105 000
Otro ganado vacuno	6 161 000

¹ Con exclusión de 17.750 fincas «estadísticamente insignificantes» de una superficie de 26.709 hectáreas en Inglaterra y Gales. — ² Inglaterra y Gales solamente.

Superficie: en hectáreas
 Producción: en toneladas métricas
 (salvo indicación en contrario)

REINO UNIDO
Gran Bretaña¹
 No clasificado de acuerdo con el
 tamaño de la explotación

Ganado ovino

Número de explotaciones informantes	125 300
Total de ovinos	26 772 000
Corderos menores de 1 año	(12 071 000)
Ovinos de 1 año o más	(14 701 000)
Machos	(1 470 000)
Hembras	(13 231 000)

Ganado porcino

Número de explotaciones informantes	120 200
Total de cerdos	4 739 000
Cerdos menores de 5 meses	(3 266 000)
Cerdos de 5 meses o más	(1 473 000)
Cerdas y lechonas de cría	(615 000)
Toda otra clase de cerdos	(858 000)

Aves de corral

Número de explotaciones informantes	292 800
---	---------

Pollos

Total de pollos	88 296 000
Pollos menores de 6 meses	(50 057 000)
Pollos de 6 meses o más	(38 239 000)

Patos

Número de patos	1 167 000
-----------------------	-----------

Gansos

Número de gansos	339 000
------------------------	---------

Pavos

Número de pavos	2 810 000
-----------------------	-----------

4 - PERSONAL OCUPADO EN LA AGRICULTURA

Personas empleadas en trabajos agrícolas en la explotación

Total de personas	
Número de explotaciones informantes	193 400
Total de personas	644 730
Trabajadores permanentes	552 510
Varones	484 250
De 15 a 65 años de edad	(467 870)
Mayores de 65 años de edad	(16 380)
Hembras	68 260
Trabajadores temporales y ocasionales ...	92 220
Varones	(51 960)
Hembras	(40 260)

¹ Con exclusión de 17.750 fincas «estadísticamente insignificantes» de una superficie de 26.709 hectáreas en Inglaterra y Gales.

Superficie: en hectáreas
Producción: en toneladas métricas
(salvo indicación en contrario)

CLASIFICACION POR TAMAÑOS
CON ARREGLO A LA SUPERFICIE TOTAL
DE LA EXPLOTACION

REINO UNIDO
Gran Bretaña¹
Clasificado de acuerdo con el
tamaño de la explotación

	Explotaciones de todos los tamaños	De 0,5 a menos de 2,0 ha	De 2,0 a menos de 5,1 ha	De 5,1 a menos de 10,1 ha	De 10,1 a menos de 20,2 ha	De 20,2 a menos de 50,6 ha	De 50,6 a menos de 101,2 ha	De 101,2 a menos de 202,4 ha	De 202,4 a menos de 505,9 ha	De 505,9 a menos de 1 012,0 ha	De 1 012,0 ha o más
		De 1,2 a menos de 5 acres	De 5 a menos de 12,5 acres	De 12,5 a menos de 25 acres	De 25 a menos de 50 acres	De 50 a menos de 125 acres	De 125 a menos de 250 acres	De 250 a menos de 500 acres	De 500 a menos de 1 250 acres	De 1 250 a menos de 2 500 acres	De 2 500 acres o más
0 - PRODUCTOR, UNIDAD DE EXPLOTACION Y REGIMEN DE TENENCIA											
Número y superficie de las explotaciones											
Número	395 670	66 670	64 310	42 330	51 410	83 660	51 710	24 580	8 220	1 610	1 170
Distribución porcentual	100,0	16,8	16,3	10,7	13,0	21,1	13,1	6,2	2,1	0,4	0,3
Superficie	17 867 107	75 756	204 646	305 412	755 497	2 740 574	3 633 257	3 317 728	2 400 238	1 100 163	3 333 836
Distribución porcentual	100,0	0,4	1,1	1,7	4,2	15,3	20,3	18,6	13,4	6,2	18,8
Modalidad de gestión de las explotaciones											
Explotadas por el productor											
Número	382 320	66 100	63 460	41 550	50 260	81 190	49 160	21 940	6 730	1 170	769
Superficie	15 084 122	75 069	201 773	299 665	738 784	2 658 788	3 445 768	2 959 343	1 948 413	804 382	1 952 137
Explotadas por un administrador remunerado											
Número	13 350	570	850	780	1 150	2 470	2 550	2 640	1 490	440	410
Superficie	2 782 985	687	2 873	5 747	16 713	81 786	187 489	358 385	451 825	295 781	1 381 699
Ocupación principal del productor											
Número de productores cuya ocupación principal es la agricultura	329 600	44 900	45 760	33 530	46 240	79 240	48 780	22 490	6 970	1 110	580
Número de productores cuya ocupación principal es ajena a la agricultura	56 760	20 700	17 160	8 070	4 310	2 650	1 520	1 180	670	240	260
Condición jurídica del productor											
Fincas explotadas por:											
Personas naturales											
Número	384 300	66 140	63 140	41 090	50 170	82 130	50 070	22 540	6 800	1 300	920
Superficie	16 023 832	75 109	201 045	297 602	738 177	2 694 926	3 519 502	3 041 656	1 996 934	883 133	2 575 748
Corporaciones											
Número	9 010	470	830	730	820	1 110	1 480	1 850	1 280	270	170
Superficie	1 503 749	567	2 711	5 098	11 614	35 329	102 667	250 173	366 316	179 273	550 001
Estado											
Número	1 310	240	270	330	160	100	100	100	60	20	30
Superficie	190 968	606	1 822	4 816	5 584	7 567	17 401	20 963	20 153	112 056	
Otros											
Número	1 050	160	240	90	260	60	90	80	80	20	50
Superficie	148 558	364	890	890	4 735	3 521	8 498	16 025	17 604	96 031	
Número y superficie de las explotaciones, según el régimen de tenencia											
Explotadas con arreglo a una sola forma de tenencia											
Propiedad del productor o que éste posee a modo de propietario											
Número	180 200	39 560	32 330	19 900	21 340	33 310	20 190	9 000	3 040	900	630
Superficie	7 644 647	44 353	102 829	142 043	309 823	1 098 221	1 428 560	1 218 410	873 421	637 897	1 789 090
Tomadas en arrendamiento											
Número	160 560	24 930	26 630	16 290	20 740	35 230	22 120	10 510	3 190	460	460
Superficie	7 133 740	28 611	83 728	117 883	309 499	1 150 950	1 542 843	1 410 310	952 374	294 931	1 242 613
Explotadas con arreglo a más de una forma de tenencia											
Número	54 910	2 180	5 350	6 140	9 330	15 120	9 400	5 070	1 990	250	80
Superficie	3 088 720	2 792	18 089	45 486	136 175	491 403	661 854	689 008	574 443	167 335	302 135

¹ Con exclusión de 17.750 fincas «estadísticamente insignificantes» de una superficie de 26.709 hectáreas en Inglaterra y Gales.

Superficie: en hectáreas
Producción: en toneladas métricas
(salvo indicación en contrario)

CLASIFICACION POR TAMAÑOS
CON ARREGLO A LA SUPERFICIE TOTAL
DE LA EXPLOTACION

REINO UNIDO
Gran Bretaña ¹
Clasificado de acuerdo con el
tamaño de la explotación

	Explotaciones de todos los tamaños	De 0,5 a menos de 2,0 ha	De 2,0 a menos de 5,1 ha	De 5,1 a menos de 10,1 ha	De 10,1 a menos de 20,2 ha	De 20,2 a menos de 50,6 ha	De 50,6 a menos de 101,2 ha	De 101,2 a menos de 202,4 ha	De 202,4 a menos de 505,9 ha	De 505,9 a menos de 1 012,0 ha	De 1 012,0 ha o más
		De 1,2 a menos de 5 acres	De 5 a menos de 12,5 acres	De 12,5 a menos de 25 acres	De 25 a menos de 50 acres	De 50 a menos de 125 acres	De 125 a menos de 250 acres	De 250 a menos de 500 acres	De 500 a menos de 1 250 acres	De 1 250 a menos de 2 500 acres	De 2 500 acres o más
1 - APROVECHAMIENTO DE LA TIERRA											
Aprovechamiento de la tierra en las explotaciones											
Tierras de labranza											
Número de explotaciones informantes	272 070	24 540	34 140	22 820	37 830	72 430	49 220	22 040	7 150	1 130	770
Superficie	6 795 993	12 666	62 118	92 753	275 749	1 202 426	1 888 439	1 790 466	1 161 715	223 950	85 711
Tierras de cultivos permanentes											
Número de explotaciones informantes	45 460	10 320	7 600	4 370	4 800	8 330	6 480	2 820	700	30	10
Superficie	112 137	4 412	6 718	7 891	9 793	24 200	25 495	22 419	11 088	81	40
Prados y praderas permanentes											
Número de explotaciones informantes	343 440	51 960	51 290	33 640	46 430	77 690	49 560	22 220	7 970	1 560	1 120
Superficie	10 546 932	54 429	125 855	192 183	446 929	1 446 731	1 630 172	1 410 553	1 160 420	843 110	3 236 550
Toda otra clase de tierras											
Número de explotaciones informantes	255 170	25 400	30 780	22 310	30 450	60 370	45 480	28 180	9 430	1 640	1 130
Superficie	412 045	4 249	9 955	12 585	23 026	67 217	89 151	94 290	67 015	33 022	11 535

¹ Con exclusión de 17.750 fincas «estadísticamente insignificantes» de una superficie de 26.709 hectáreas en Inglaterra y Gales.

Superficie: en hectáreas
Producción: en toneladas métricas
(salvo indicación en contrario)

REINO UNIDO
Irlanda del Norte
No clasificado de acuerdo con el
tamaño de la explotación

0 - PRODUCTOR, UNIDAD DE EXPLOTACION Y REGIMEN DE TENENCIA

Número y superficie de las explotaciones

Número 71 910
Superficie 1 155 766

Ocupación principal del productor

Número de productores cuya ocupación principal es la agricultura 52 110
Número de productores cuya ocupación principal es ajena a la agricultura 18 960

1 - APROVECHAMIENTO DE LA TIERRA

Aprovechamiento de la tierra en las explotaciones (superficie)

Tierras de labranza 406 703
Tierras de cultivos permanentes 4 047
Prados y praderas permanentes 335 075
Montes o bosques 16 187
Toda otra clase de tierras 393 754

2 - CULTIVOS - SUPERFICIE Y PRODUCCION¹

Cultivos en tierras de labranza

Trigo

Superficie 1 619
Producción 4 064

Cebada

Superficie 23 876
Producción 74 172

Avena

Superficie 81 745
Producción 191 017

Cereales mezclados

Superficie 1 619
Producción 4 064

Patatas (papas)

Superficie 35 207
Producción 714 283

Nabos comunes, nabos suecos y remolacha forrajera

Superficie 2 023
Producción 72 140

Beterragas

Producción 6 096

Otros cultivos industriales

Superficie 1 214

Trébol, mielga y pastos temporales de corte para heno

Superficie 99 956
Producción 333 264

Trébol, mielga y pastos temporales de corte para pastoreo

Superficie 133 544

Repollos y colirrábanos para forraje

Superficie 405

Berza común

Superficie 809

Repollos, coles de Bruselas, berzas comunes y brécoles de brotes

Superficie² 405
Producción 20 321

Zanahorias

Superficie 405
Producción 6 096

Nabos comunes y nabos suecos

Producción 4 064

Chirivías

Producción 2 032

Otras hortalizas

Superficie 809
Producción 14 225

Setas

Producción 2 032

Pastos permanentes³

Superficie 456 884

Fresas

Superficie 405
Producción 1 016

3 - GANADO Y AVES DE CORRAL

Caballos

Número de caballos 13 000

Ganado vacuno

Total de reses 999 000
Machos (405 000)
Hembras (594 000)
Reses menores de 2 años 467 000
Machos⁴ (256 000)
Hembras (211 000)
Terberos de menos de 1 año 238 000
Machos⁴ (128 000)
Hembras (110 000)
Reses de 1 año y menos de 2 229 000
Machos (129 000)
Hembras (100 000)
Reses de 2 años o más 532 000
Machos (149 000)
Hembras (383 000)

Ganado vacuno clasificado por uso o finalidad

Total de vacas 280 000
Destinadas principalmente a la producción de leche (213 000)
Destinadas principalmente a la producción de carne (67 000)

¹ Producción estimada a base de los censos de 1960/61. - ² Estimación. - ³ No comprende pastos bastos. - ⁴ Comprende toros (incluidos los terneros) destinados a la cría.

Superficie: en hectáreas
Producción: en toneladas métricas
(salvo indicación en contrario)

REINO UNIDO
Irlanda del Norte
No clasificado de acuerdo con el tamaño de la explotación

Número de vaquillas preñadas	50 000
Número de toros reproductores	5 000
Otro ganado vacuno	664 000

Ganado ovino

Total de ovinos	1 099 000
Corderos menores de 1 año	447 000
Ovinos de 1 año o más	652 000
Machos	(91 000)
Hembras	(561 000)

Ganado porcino

Total de cerdos	985 000
Cerdos de 5 meses	675 000
Cerdos de 5 meses o más	310 000
Cerdas y lechonas de cría	(111 000)
Toda otra clase de cerdos ¹	(199 000)

¹ Comprende cerdas de engorde.

Aves de corral

Pollos

Total de pollos	10 064 000
Pollos menores de 5 meses	(4 035 000)
Pollos de 5 meses o más	(6 029 000)

Patos

Número de patos	128 000
-----------------------	---------

Gansos

Número de gansos	50 000
------------------------	--------

Pavos

Número de pavos	151 000
-----------------------	---------

Superficie: en hectáreas
Producción: en toneladas métricas
(salvo indicación en contrario)

CLASIFICACION POR TAMAÑOS
CON ARREGLO A LA SUPERFICIE TOTAL
DE LA EXPLOTACION

REINO UNIDO
Irlanda del Norte
Clasificado de acuerdo con el
tamaño de la explotación

	Explotaciones de todos los tamaños	De 0,5 a menos de 2,4 ha	De 2,4 a menos de 4,5 ha	De 4,5 a menos de 8,5 ha	De 8,5 a menos de 20,6 ha	De 20,6 a menos de 40,9 ha	De 40,9 a menos de 61,1 ha	De 61,1 a menos de 121,8 ha	De 121,8 a menos de 204,0 ha	De 204,0 ha o más
		De 1,2 a menos de 6 acres	De 6 a menos de 11 acres	De 11 a menos de 21 acres	De 21 a menos de 51 acres	De 51 a menos de 101 acres	De 101 a menos de 151 acres	De 151 a menos de 301 acres	De 301 a menos de 501 acres	De 501 acres o más
0 - PRODUCTOR, UNIDAD DE EXPLOTACION Y REGIMEN DE TENENCIA										
Número y superficie de las explotaciones										
Número	71 910	5 910	8 870	14 730	26 490	11 790	2 490	1 220	250	160
Distribución porcentual	100,0	8,2	12,3	20,5	36,9	16,4	3,5	1,7	0,3	0,2
Superficie	1 155 766	7 689	29 137	92 672	360 570	331 838	122 618	99 551	38 444	73 247
Distribución porcentual	100,0	0,7	2,5	8,0	31,3	28,7	10,6	8,6	3,3	6,3
Ocupación principal del productor										
Número de productores cuya ocupación principal es la agricultura ..	52 110	720	2 840	9 280	23 210	11 940	2 470	1 240	250	160
Número de productores cuya ocupación principal es ajena a la agricultura	18 960	3 210	4 240	5 470	4 650	1 100	170	80	30	10
1 - APROVECHAMIENTO DE LA TIERRA										
Aprovechamiento de la tierra en las explotaciones (superficie)										
Tierras de labranza	406 703	5 665	10 117	31 970	130 712	135 568	48 966	32 374	6 880	4 451
Tierras de cultivos permanentes ...	4 047	405	405	809	1 214	809	405	—	—	—
Prados y praderas permanentes ...	335 075	—	12 140	38 445	138 401	94 290	24 281	16 592	4 856	6 070
Montes o bosques	16 187	—	—	—	1 619	2 428	1 214	2 023	2 023	6 880
Toda otra clase de tierras	393 754	1 619	6 475	21 448	88 625	98 742	47 752	48 562	24 685	55 846

Superficie: en hectáreas
Producción: en toneladas métricas
(salvo indicación en contrario)

CLASIFICACION POR TAMAÑOS CON ARREGLO A

	Explotaciones de todos los tamaños	De 0,5 a menos de 2,0 ha	De 2,0 a menos de 5,1 ha	De 5,1 a menos de 10,1 ha	De 10,1 a menos de 20,2 ha
		De 1,2 a menos de 5 acres	De 5 a menos de 12,5 acres	De 12,5 a menos de 25 acres	De 25 a menos de 50 acres
2 - CULTIVOS - SUPERFICIE					
Cultivos en tierras de labranza					
Trigo					
Número de explotaciones informantes	78 670	1 740	3 170	3 620	7 970
Superficie	811 100	2 226	4 168	7 891	25 616
Centeno					
Número de explotaciones informantes	1 720		230		140
Superficie	7 001		567		243
Cebada					
Número de explotaciones informantes	91 890	2 180	5 300	3 280	9 050
Superficie	1 237 956	2 549	10 279	8 782	34 883
Avena					
Número de explotaciones informantes	90 390	1 070	2 200	2 800	10 950
Superficie	400 835	728	2 226	3 683	21 569
Cereales mezclados					
Número de explotaciones informantes	20 780	290	330	610	2 800
Superficie	79 034	364	445	1 012	5 544
Patatas (papas)					
Número de explotaciones informantes	103 510	7 620	8 000	7 700	13 790
Superficie	238 760	2 064	4 249	6 839	15 742
Cultivos de raíces para forrajes					
Número de explotaciones informantes	83 070	1 670	2 910	3 750	10 420
Superficie	134 273	324	850	1 093	6 030
Remolacha azucarera para azúcar					
Número de explotaciones informantes	34 750	2 840	3 770	2 190	4 710
Superficie	169 844	1 133	3 278	3 116	9 793
Trébol, mielga y pastos temporales de corte para heno					
Número de explotaciones informantes	114 140	1 690	4 810	5 530	14 210
Superficie	954 761	1 335	8 458	11 007	44 474
Trébol, mielga y pastos temporales para el pastoreo					
Número de explotaciones informantes	80 760	2 600	3 170	4 070	10 520
Superficie	796 086	2 347	4 087	9 753	36 057
Otros cultivos forrajeros					
Número de explotaciones informantes	92 590	570	2 520	3 830	12 580
Superficie	239 367	283	1 537	2 469	12 828
Otras hortalizas¹					
Número de explotaciones informantes	39 000	9 920	7 100	4 540	4 540
Superficie	176 561	5 868	8 498	10 441	14 366
Pastos permanentes de corte para heno					
Número de explotaciones informantes	164 300	10 280	16 050	16 980	28 890
Superficie	1 244 674	8 579	24 726	47 874	142 002
Cultivos permanentes					
Huertos (árboles frutales y pequeñas frutas cultivadas)					
Número de explotaciones informantes	36 460	7 310	5 160	3 120	3 910
Superficie	94 730	2 873	4 937	5 908	7 972
3 - GANADO Y AVES DE CORRAL					
Ganado vacuno					
Número de explotaciones informantes	226 000	8 500	22 400	23 200	38 700
Total de reses					
Número de explotaciones informantes	8 769 300	38 000	148 600	245 600	733 100
Machos					
Número de explotaciones informantes	2 334 200	18 700	44 100	63 200	160 400
Hembras					
Número de explotaciones informantes	6 435 100	19 300	104 500	182 400	572 700
Reses menores de 2 años					
Machos					
Número de explotaciones informantes	1 783 700	17 300	38 100	53 400	122 700
Hembras					
Número de explotaciones informantes	2 276 900	10 900	44 500	66 200	174 400
Terneros de menos de 1 año					
Machos					
Número de explotaciones informantes	924 500	10 100	22 000	22 900	66 600
Hembras					
Número de explotaciones informantes	1 175 900	5 400	23 800	32 500	91 000
Terneros de 1 año y menos de 2					
Machos					
Número de explotaciones informantes	859 200	7 200	16 100	30 400	56 200
Hembras					
Número de explotaciones informantes	1 101 000	5 500	20 700	33 700	83 400
Reses de 2 años o más					
Machos					
Número de explotaciones informantes	550 500	1 400	6 000	9 800	37 700
Hembras					
Número de explotaciones informantes	4 158 200	8 400	60 000	116 200	398 300

¹ Con exclusión de 17.750 fincas «estadísticamente insignificantes» de una superficie de 26.709 hectáreas. - ² Comprende cultivos de invernadero, bulbos y flores cultivadas al aire libre y material de vivero.

LA SUPERFICIE TOTAL DE LA EXPLOTACION

De 20,2 a menos de 50,6 ha	De 50,6 a menos de 101,2 ha	De 101,2 a menos de 202,4 ha	De 202,4 a menos de 505,9 ha	De 505,9 a menos de 1 012,0 ha	De 1 012,0 ha o más	
De 50 a menos de 125 acres	De 125 a menos de 250 acres	De 250 a menos de 500 acres	De 500 a menos de 1 250 acres	De 1 250 a menos de 2 500 acres	De 2 500 acres o más	
						2 - CULTIVOS - SUPERFICIE
						Cultivos en tierras de labranza
						Trigo
22 590	22 750	12 510	3 930	340	50	Número de explotaciones informantes
111 489	215 087	245 641	129 323	30 756	8 903	Superficie
						Centeno
370	520	330	110	10	10	Número de explotaciones informantes
1 012	1 416	1 942	1 092	243	486	Superficie
						Cebada
27 320	26 220	13 860	4 280	350	50	Número de explotaciones informantes
170 208	319 009	363 322	269 274	49 452	10 198	Superficie
						Avena
31 110	26 500	11 920	3 500	300	40	Número de explotaciones informantes
64 223	149 125	103 436	47 671	7 041	1 133	Superficie
						Cereales mezclados
8 830	6 000	1 590	300	20	10	Número de explotaciones informantes
27 680	30 351	10 360	3 076	121	81	Superficie
						Patatas (papas)
31 560	22 420	9 390	2 710	280	40	Número de explotaciones informantes
44 474	58 233	60 014	36 583	8 822	1 740	Superficie
						Cultivos de raíces para forrajes
28 910	22 450	9 900	2 750	270	40	Número de explotaciones informantes
29 096	41 682	34 883	17 199	2 833	283	Superficie
						Remolacha azucarera para azúcar
7 950	6 780	4 660	1 650	180	20	Número de explotaciones informantes
25 454	38 971	45 567	33 184	7 527	1 821	Superficie
						Trébol, mielga y pastos temporales de corte para heno
39 200	30 820	13 320	4 110	390	60	Número de explotaciones informantes
222 331	307 638	207 479	118 126	24 605	9 308	Superficie
						Trébol, mielga y pastos temporales para el pastoreo
25 940	20 950	9 860	3 250	350	50	Número de explotaciones informantes
163 248	237 021	187 286	118 935	28 773	8 579	Superficie
						Otros cultivos forrajeros
33 210	24 560	11 270	3 610	380	60	Número de explotaciones informantes
51 232	67 379	56 331	37 595	7 487	2 226	Superficie
						Otras hortalizas²
5 020	3 640	2 780	1 280	170	10	Número de explotaciones informantes
22 136	29 784	41 358	33 305	9 591	1 214	Superficie
						Pastos permanentes de corte para heno
48 740	28 710	11 150	3 120	310	70	Número de explotaciones informantes
402 333	354 459	186 315	68 431	8 417	1 538	Superficie
						Cultivos permanentes
						Huertos (árboles frutales y pequeñas frutas cultivadas)
7 740	6 080	2 560	550	20	10	Número de explotaciones informantes
20 922	23 471	19 425	9 146	40	36	Superficie
						3 - GANADO Y AVES DE CORRAL
						Ganado vacuno
67 800	42 400	17 100	5 200	600	100	Número de explotaciones informantes
2 395 200	2 655 500	1 628 800	757 300	130 700	36 500	Total de reses
516 300	702 700	524 900	249 500	46 000	8 400	Machos
1 878 900	1 952 800	1 103 900	507 800	84 700	28 100	Hembras
						Reses menores de 2 años
418 000	542 200	377 500	176 600	31 700	6 200	Machos
626 300	706 700	414 700	194 000	29 800	9 400	Hembras
						Terneros de menos de 1 año
219 400	276 600	191 700	94 100	17 200	3 900	Machos
334 100	359 300	209 100	99 700	15 000	6 000	Hembras
						Terneros de 1 año y menos de 2
198 700	265 400	185 700	82 600	14 500	2 400	Machos
292 200	347 400	205 600	94 300	14 800	3 400	Hembras
						Reses de 2 años o más
98 300	160 500	147 400	72 900	14 300	2 200	Machos
1 252 600	1 246 100	689 200	313 800	54 900	18 700	Hembras

Superficie: en hectáreas
Producción: en toneladas métricas
(salvo indicación en contrario)

CLASIFICACION POR TAMAÑOS CON ARREGLO A

	Explotaciones de todos los tamaños	De 0,5 a menos de 2,0 ha	De 2,0 a menos de 5,1 ha	De 5,1 a menos de 10,1 ha	De 10,1 a menos de 20,2 ha
		De 1,2 a menos de 5 acres	De 5 a menos de 12,5 acres	De 12,5 a menos de 25 acres	De 25 a menos de 50 acres
Reses clasificadas por uso o finalidad					
Total de vacas	3 112 300	6 900	42 800	94 600	320 500
Destinadas principalmente a la producción de leche	(2 594 700)	(4 900)	(33 700)	(81 800)	(293 900)
Destinadas principalmente a la producción de carne	(517 600)	(2 000)	(9 100)	(12 800)	(26 600)
Vaquillas preñadas	641 200	700	11 400	14 900	45 700
Toros reproductores	54 000	—	100	100	1 600
Otros vacunos	4 961 800	30 400	94 300	136 000	365 300
Número de explotaciones que han declarado un determinado número de cabezas de ganado vacuno:					
1-4 cabezas	21 620	5 860	8 750	3 910	1 590
5-10 cabezas	30 890	2 140	10 240	8 180	6 150
11-20 cabezas	41 250	260	3 060	9 530	16 150
21-50 cabezas	73 840	220	330	1 530	14 190
51-100 cabezas	41 200	20	20	40	620
101-200 cabezas	14 750	—	—	10	—
201 cabezas o más	2 450	—	—	—	—
Ganado ovino					
Número de explotaciones informantes	95 600	4 100	6 000	4 800	9 700
Total de ovinos	18 365 000	114 500	196 000	218 200	749 400
Corderos menores de 1 año	(8 467 600)	(51 600)	(97 100)	(105 800)	(340 500)
Ovinos de 1 año o más	(9 897 400)	(62 900)	(98 900)	(112 400)	(408 900)
Ganado porcino					
Número de explotaciones informantes	110 700	13 300	13 700	9 800	15 000
Total de cerdos	4 336 700	338 400	346 600	276 200	423 600
Cerdos menores de 5 meses	2 993 200	217 200	242 400	193 300	284 300
Cerdos de 5 meses o más	1 343 500	121 200	104 200	82 900	139 300
Cerdas y lechonas de cria	(566 200)	(42 100)	(49 500)	(40 700)	(55 400)
Toda otra clase de cerdos	(777 300)	(79 100)	(54 700)	(42 200)	(83 900)
Aves de corral					
Pollos					
Número de explotaciones informantes	248 490	35 500	34 900	24 000	36 500
Total de pollos	80 027 009	8 486 800	13 272 300	7 590 800	10 236 100
Pollos menores de 6 meses	(45 885 800)	(3 996 900)	(8 149 700)	(4 258 200)	(5 735 200)
Pollos de 6 meses o más	(34 140 200)	(4 489 900)	(5 122 600)	(3 332 600)	(4 500 900)
Pavos					
Total de pavos	2 646 400	43 000	123 500	55 400	132 400
4 - PERSONAL OCUPADO EN LA AGRICULTURA					
Personas empleadas en trabajos agrícolas en la explotación					
Número de explotaciones informantes	167 810	7 310	8 650	11 000	20 250
Total de personas	562 110	14 970	23 460	25 540	41 680
Trabajadores permanentes	478 150	11 630	19 300	20 310	30 300
Varones	421 160	9 020	14 450	15 860	25 600
De 15 a 65 años de edad	(406 930)	(8 820)	(13 900)	(15 440)	(24 880)
De más de 65 años de edad	(14 230)	(200)	(550)	(420)	(720)
Hembras	56 990	2 610	4 850	4 450	4 700
Trabajadores temporales y ocasionales	83 960	3 340	4 160	5 230	11 380
Varones	(47 170)	(1 980)	(1 970)	(2 960)	(8 390)
Hembras	(36 790)	(1 360)	(2 190)	(2 270)	(2 990)

¹ Con exclusión de 17.750 fincas «estadísticamente insignificantes» de una superficie de 26.709 hectáreas.

REINO UNIDO
Inglaterra y Gales¹
Clasificado de acuerdo con el tamaño de la explotación

A SUPERFICIE TOTAL DE LA EXPLOTACION

De 20,2 a menos de 50,6 ha	De 50,6 a menos de 101,2 ha	De 101,2 a menos de 202,4 ha	De 202,4 a menos de 505,9 ha	De 505,9 a menos de 1 012,0 ha	De 1 012,0 ha o más	
De 50 a menos de 125 acres	De 125 a menos de 250 acres	De 250 a menos de 500 acres	De 500 a menos de 1 250 acres	De 1 250 a menos de 2 500 acres	De 2 500 acres o más	
970 400 (876 400) (94 000) 177 400 11 200 1 236 200	921 100 (767 100) (154 000) 197 000 19 400 1 518 000	481 600 (358 500) (123 100) 119 900 13 100 1 014 200	221 800 (149 100) (72 700) 58 800 6 800 469 900	39 300 (22 700) (16 600) 11 200 1 200 79 000	13 300 (6 600) (6 700) 4 200 500 18 500	Reses clasificadas por uso o finalidad Total de vacas Destinadas principalmente a la producción de leche Destinadas principalmente a la producción de carne Vaquillas preñadas Toros reproductores Otros vacunos
850 2 890 9 460 42 040 12 200 360 —	440 880 2 100 12 450 21 120 5 380 30	150 280 500 2 490 6 140 6 870 670	60 100 170 500 970 2 020 1 380	10 30 10 70 60 100 320	— — 10 20 10 10 50	Número de explotaciones que han declarado un determinado número de cabezas de ganado vacuno : 1-4 cabezas 5-10 cabezas 11-20 cabezas 21-50 cabezas 51-100 cabezas 101-200 cabezas 201 cabezas o más
29 800 3 702 600 (1 672 900) (2 029 700)	26 100 5 802 100 (2 713 200) (3 088 900)	11 100 4 247 800 (1 996 500) (2 251 300)	3 400 2 444 300 (1 115 400) (1 328 900)	500 664 900 (282 000) (382 900)	100 225 200 (92 600) (132 600)	Ganado ovino Número de explotaciones informantes Total de ovinos Corderos menores de 1 año Ovinos de 1 año o más
28 900 925 200 658 200 267 000 (126 400) (140 600)	19 700 906 600 635 500 271 100 (116 400) (154 700)	7 800 683 900 469 900 214 000 (82 400) (131 600)	2 200 340 900 231 200 109 700 (42 200) (67 500)	200 74 900 49 000 25 900 (8 300) (17 600)	100 20 400 12 200 8 200 (2 800) (5 400)	Ganado porcino Número de explotaciones informantes Total de cerdos Cerdos menores de 5 meses Cerdos de 5 meses o más Cerdas y lechonas de cría Toda otra clase de cerdos
60 900 17 937 500 (10 197 400) (7 740 100)	37 100 12 401 100 (7 287 100) (5 114 000)	14 200 6 751 300 (4 178 600) (2 572 700)	3 900 2 955 800 (1 872 000) (1 083 800)	390 366 400 (196 400) (170 000)	100 28 900 (14 300) (13 600)	Aves de corral Pollos Número de explotaciones informantes Total de pollos Pollos menores de 6 meses Pollos de 6 meses o más
446 600	1 044 500	308 700	380 000	112 100	200	Pavos Total de pavos
55 230 118 470 98 980 86 480 (83 980) (2 500) 12 500 19 490 (13 320) (6 170)	41 650 140 810 123 410 111 190 (107 850) (3 340) 12 220 17 400 (9 740) (7 660)	17 800 113 960 99 450 89 930 (86 200) (3 730) 9 520 14 510 (6 230) (8 280)	5 270 66 830 59 580 54 480 (52 200) (2 280) 5 100 7 250 (2 110) (5 140)	550 13 480 12 520 11 550 (11 150) (400) 970 960 (390) (570)	100 2 910 2 670 2 600 (2 510) (90) 70 240 (80) (160)	4 - PERSONAL OCUPADO EN LA AGRICULTURA Personas empleadas en trabajos agrícolas en la explotación Número de explotaciones informantes Total de personas Trabajadores permanentes Varones De 15 a 65 años de edad De más de 65 años de edad Hembras Trabajadores temporales y ocasionales Varones Hembras

Superficie: en hectáreas
 Producción: en toneladas métricas
 (salvo indicación en contrario)

REINO UNIDO

DATOS DE LOS CENSOS DE 1950 Y 1960

	1950	1960		1950	1960
2 - CULTIVOS - SUPERFICIE			3 - GANADO Y AVES DE CORRAL		
Cultivos en tierras de labranza			Caballos		
Trigo	1 003 013	850 637	Número de caballos	548 939	157 000
Cebada	719 463	1 364 581	Ganado vacuno		
Avena	1 256 626	798 838	Número de reses	10 620 066	11 771 000
Patatas (papas)	499 802	335 480	Ganado ovino		
Remolacha azucarera para azúcar ¹	173 620	176 360	Número de ovinos	20 430 303	27 871 000
Cultivos permanentes			Ganado porcino		
Fresas	9 485	7 284	Número de cerdos	2 985 594	5 724 000
Grosellas	7 551	6 070	Pollos		
			Número de pollos	90 788 797	98 360 000
			Patos		
			Número de patos	3 111 710	1 295 000
			Gansos		
			Número de gansos	958 136	388 000
			Pavos		
			Número de pavos	1 250 130	2 961 000

¹ Gran Bretaña solamente.

Fecha del censo y período de referencia

El censo por muestreo se levantó en distintas fechas según las diferentes zonas del país (central y occidental). La enumeración de campo (dos visitas por sector) fue realizada con arreglo al siguiente calendario:

Zona central: Primera visita: noviembre de 1959
a enero de 1960

Segunda visita: mayo a julio de
1960

Zona occidental: Primera visita: mayo a julio de
1960

Segunda visita: noviembre de
1960 a enero de 1961

Los datos sobre la superficie cultivada reflejan la situación reinante en las dos primeras visitas, es decir, a comienzos de la temporada de sequía en lo que respecta a las zonas de cultivo de algodón y de segunda plantación de cultivos alimenticios y yuca, y a comienzos de la temporada de lluvias en lo que se refiere a la primera plantación de cultivos alimenticios y yuca.

Método de acopio y elaboración de los datos

Los datos censales fueron acopiados a partir de una muestra de explotaciones agrícolas seleccionadas mediante un muestreo aleatorio estratificado en dos etapas. Se formaron ocho estratos de distintos tamaños, constituidos teniendo en cuenta el grupo étnico de la población, la localización y los cultivos en ellos levantados. Los pueblos comprendidos en cada estrato fueron ulteriormente divididos en 2 substratos, a saber, los de un mínimo de 500 habitantes y los de menos de este total. De los pueblos o unidades primarias de muestreo con menos de 500 habitantes y menos de 90 fincas agrícolas se selec-

cionó 1 finca de cada 15. En el caso de los que contaban con más de 90 explotaciones agrícolas, se seleccionó 1 finca por cada 30. En lo que respecta a los pueblos de un mínimo de 500 habitantes, de cada 15 explotaciones se seleccionó 1 en cada unidad primaria de muestreo. En cada unidad primaria se seleccionó un mínimo de 2 explotaciones.

A cada una de las explotaciones seleccionadas se efectuaron dos visitas (el tiempo y duración de estas visitas se indican detalladamente en el apartado « Fecha del censo y período de referencia ») a fin de tener en cuenta la doble cosecha en algunas zonas. Durante estas dos visitas, los enumeradores, además de acopiar datos agrícolas sobre ganado y aves de corral, personal ocupado en la agricultura y población de las explotaciones agrícolas, llevaron a cabo mediciones de superficies y densidades de cultivo. Durante la segunda visita se llevó a cabo la medición de las superficies y densidades de los cultivos correspondientes a la segunda temporada.

Se llevaron a cabo controles sistemáticos para verificar la formación de las unidades primarias y establecer la muestra de explotaciones. Los supervisores visitaron una submuestra de 1 explotación por cada 4 para comprobar la lista de campos y la medición de superficies y densidades de cultivo.

La elaboración de los datos se llevó a cabo por métodos manuales.

Alcance y definición de los conceptos

0 - PRODUCTOR, UNIDAD DE EXPLOTACIÓN Y RÉGIMEN DE TENENCIA

Productor

Se entendió por productor la persona a la que correspondía la iniciativa y la responsabilidad técnica y económica de la gestión de la finca y que explotaba ésta directamente o mediante un

REPÚBLICA CENTROAFRICANA

administrador remunerado. Cuando varias personas emparentadas o asociadas compartían esta responsabilidad, fueron consideradas como un solo productor a efectos censales.

Unidad de explotación

Se consideró explotación toda la tierra empleada para la producción agrícola y explotada por una persona sola (el productor) o con ayuda de miembros de su hogar censal u otras personas.

3 - GANADO Y AVES DE CORRAL

Los datos se refieren al número de animales que había en la explotación en la fecha de la enumeración.

5 - POBLACIÓN DE LAS EXPLOTACIONES AGRÍCOLAS

Los datos se refieren al productor, sus esposas, hijos y otros miembros de su hogar censal. Se incluyeron asimismo los trabajadores agrícolas empleados por el productor. No se incluyeron los huéspedes, pero las personas temporalmente ausentes se consideraron parte de la población de las explotaciones agrícolas.

* * *

FUENTE: República Centroafricana. Service de la statistique générale. *Enquête agricole en République centrafricaine 1960-1961*. París, Ministère de la coopération, INSEE, Service de coopération, 1965.

REPUBLICA CENTROAFRICANA

No clasificado de acuerdo con el tamaño de la explotación

Superficie: en hectáreas

0 - PRODUCTOR, UNIDAD DE EXPLOTACION Y REGIMEN DE TENENCIA

Número y superficie de las explotaciones

Número	231 500
Superficie cultivada	529 700
Superficie física	450 800

2 - CULTIVOS - SUPERFICIE

Cultivos en tierras de labranza

Arroz

Superficie 1 300

Mijo

Superficie 45 800

Maíz

Superficie 39 900

Bambara

Superficie 1 700

Yuca (casabe o mandioca)

Superficie 245 400

Batatas (camotes), colocasia y ñame

Superficie 11 000

Algodón

Superficie (total) 137 100

De la cual:

Cultivado sólo (96 800)

Maní (cacahuete)

Superficie 49 500

Sésamo (ajonjolí)

Superficie 31 400

Tabaco

Superficie 1 400

Calabaza vinatera

Superficie 47 200

Cultivos permanentes

Bananos

Superficie 13 800

Café

Superficie 15 900

3 - GANADO Y AVES DE CORRAL

Ovinos

Número de ovinos 13 700

Ganado caprino

Número de cabras 324 000

Ganado porcino

Número de cerdos 20 500

Aves de corral

Gallos y pollos

Número de gallos y pollos 516 000

4 - PERSONAL OCUPADO EN LA AGRICULTURA

Personas empleadas en trabajos agrícolas en la explotación


Total de personas 541 000

5 - POBLACION DE LAS EXPLOTACIONES AGRICOLAS

Total de personas 935 000

De las cuales:

Dedicadas a la agricultura (541 000)



Fecha del censo y período de referencia

El censo agropecuario se levantó del 9 al 15 de agosto de 1960.

Los datos sobre personal ocupado en la agricultura se refieren a la semana anterior a la enumeración; los relativos a superficie y producción de cultivos, maquinaria agrícola, empleo de fertilizantes y riego se refieren al año censal, es decir al período que terminó el 9 de agosto de 1960.

El período de referencia de los restantes datos es la fecha de enumeración.

Método de acopio y elaboración de los datos

Con anterioridad a la enumeración censal se llevó a cabo un censo experimental a fin de someter a ensayo los cuestionarios e instrucciones censales y asimismo como base para la conveniente planificación del censo. De conformidad con las experiencias recogidas con el censo experimental, se introdujeron modificaciones en los cuestionarios y en las instrucciones destinadas a los enumeradores.

A fin de coordinar la realización del censo, se estableció un comité censal en cada cabecera de municipio y distrito municipal.

Se hizo uso de dos distintos cuestionarios: el general para todas las explotaciones agrícolas y un cuestionario especial para acopiar datos sobre superficies ocupadas por caña de azúcar, cuya producción iba destinada a ingenios azucareros.

Aunque el censo se basó en la enumeración completa de las explotaciones agrícolas, sólo se procedió a tabular una muestra de los cuestionarios, una vez comprobados éstos. Para la selección de la muestra, los cuestionarios se estra-

tificaron con arreglo al tamaño de las explotaciones, que fueron los siguientes:

- a) Menores de 16 tareas¹
- b) De 16 a menos de 32 tareas
- c) De 32 a menos de 80 tareas
- d) De 80 a menos de 160 tareas
- e) De 160 a menos de 320 tareas
- f) De 320 tareas o más

Se tomó una muestra del 1 por ciento de los tamaños (a) y (b) y del 10 por ciento de las clases (c), (d) y (e); todas las explotaciones comprendidas en la clase (f) fueron seleccionadas en la muestra. La selección de la muestra fue sistemática. Los datos fueron elaborados mediante tarjetas perforadas.

0 - PRODUCTOR, UNIDAD DE EXPLOTACIÓN Y RÉGIMEN DE TENENCIA

Productor

Se definió al productor como la persona natural o jurídica que asumía la iniciativa económica y técnica y la principal responsabilidad de la gestión de la finca y que la explotaba sola o con ayuda de otros.

En el caso de que la finca fuera explotada por dos o más personas asociadas, sin contrato legal alguno, éstas se consideraron como una sola persona y una de ellas fue consignada a título de productor que representaba a los dos o más asociados.

Ocupación principal del productor. Se consideró como tal aquella en que invertía la mayor parte de su tiempo de trabajo.

Condición jurídica del productor. Se consideró que la finca la explotaba una *persona natural* cuando el productor era un individuo, es decir,

¹ 1 tarea = 0,0629 hectárea.

REPUBLICA DOMINICANA

una persona física o un grupo de personas sin contrato alguno de naturaleza jurídica.

Se consideró *corporación* cuando la gestión de la explotación la llevaba a cabo una empresa comercial constituida con arreglo a la legislación en vigor.

Se consideró *cooperativa* cuando la finca era explotada por un organismo constituido con tal carácter con arreglo a la legislación aplicable.

Se consideraron *explotaciones estatales* las explotadas por autoridades estatales o municipales.

El grupo *Otras* se refiere a otras categorías de condición jurídica no incluidas en los anteriores grupos.

Unidad de explotación

A efectos censales se consideraron como unidad de explotación todos los terrenos compuestos por una o más parcelas contiguas, situados en una sola municipalidad o zona urbana, dedicados total o parcialmente a la producción agrícola o ganadera y avícola o ambas, independientemente del tamaño o de la modalidad de tenencia de la tierra, siempre que estuviera bajo la dirección de la misma persona (productor), bien se tratara de una persona física o jurídica que la explotara sola o con ayuda de otros.

En el caso de que la explotación estuviera situada en dos o más distritos, fue enumerada en el distrito en que estaba situada la mayor parte de la tierra o en que estaba ubicado el centro de operaciones (la vivienda del productor), siempre que el productor viviera en la explotación.

Superficie total de la explotación. Se consideró como tal la suma de todas las superficies que constituían la unidad de explotación. La clasificación de las explotaciones por tamaños se basó en la superficie total de la explotación.

Tenencia

En los cuestionarios censales no figuraron cuestiones sobre formas mixtas de tenencia.

El concepto *superficie propiedad del productor o que éste posee a modo de propietario* comprende la superficie que posee el productor en virtud de título legal.

La *superficie tomada en arrendamiento* comprende todas las tierras por cuyo disfrute pagaba el productor en efectivo, en especie o con parte

del producto, es decir, un tercio, una mitad, una cuarta parte, etc. En esta categoría están comprendidas también las tierras por cuyo disfrute no tenía el productor que pagar renta alguna.

La *superficie explotada en colonato* comprende todas las tierras explotadas por el productor a título de colono de las colonias agrícolas del Estado.

La *superficie explotada con arreglo a otras formas de tenencia simples* comprende todos los terrenos explotados en concesión por el productor, es decir, tierras concedidas por el Estado a una persona con fines de producción agrícola mediante acuerdo previo entre las dos partes. Comprende también todas las tierras explotadas con arreglo a otras modalidades de tenencia que no caen dentro de ninguna de las anteriores categorías.

1 - APROVECHAMIENTO DE LA TIERRA

Tierras de labranza

Esta categoría comprende todas las superficies de: (a) cultivos temporales; (b) las temporalmente en barbecho.

Tierras de cultivos temporales. Comprende todas las superficies ocupadas por cultivos cuyo ciclo vegetativo es menor de un año y que han de ser plantadas de nuevo después de la recolección de cada cosecha. Ejemplos de estos cultivos son el maíz, las patatas (papas), el arroz, las cebollas, el cacahuete (maní), el tabaco, el ñame, etc.

Tierras temporalmente en barbecho. Esta categoría abarca todas las tierras que, después de ser cultivadas durante algún tiempo, se encontraban en descanso en la fecha del censo.

Tierras de cultivos permanentes

Este concepto comprende todas las superficies ocupadas por cultivos permanentes, como árboles y arbustos; estas tierras no han de ser objeto de nuevo acondicionamiento o siembra después de cada recolección. Exponentes de tales cultivos son el cacao, el café, los plátanos, la caña de azúcar, las naranjas, los cocos, los aguacates, los mangos, las piñas, el árbol del pan, etc.

Pastos naturales y cultivados

Comprende todas las superficies ocupadas por pastos naturales y cultivados, como tierra de sabana y praderas permanentes, en que crecen gramíneas para la alimentación del ganado.

Montes o bosques

Comprende todas las superficies cubiertas de montes o bosques.

Toda otra clase de tierras

Comprende tierras no incluidas en ninguna de las anteriores categorías.

2 - CULTIVOS

Los datos sobre superficie de los cultivos en tierras de labranza se refieren en la mayoría de los casos a la superficie sembrada, que comprende no sólo la ocupada por un determinado cultivo en la fecha del censo, sino también el total de las tierras ya sembradas y recolectadas durante el año censal. Los datos sobre superficie de cultivos permanentes se refieren a la superficie de cultivo en la fecha del censo. La información sobre producción comprende las cantidades totales cosechadas durante el año censal.

3 - GANADO Y AVES DE CORRAL

Los datos se refieren a todos los animales que había en la explotación en la fecha del censo, fueran o no propiedad del productor, incluso los comprados por el productor, pero que todavía no habían llegado a la explotación en dicha fecha. Los animales vendidos se excluyeron del censo, aun cuando todavía se encontraran en la explotación en la fecha en que se levantó éste. Se incluyeron asimismo los animales que pastaban en tierras de sabana (que no forman parte de la explotación) o en terrenos del Estado.

4 - PERSONAL OCUPADO EN LA AGRICULTURA

Los datos se refieren al productor y miembros de su familia, remunerados o no, que realizaban trabajos agrícolas en la explotación, excepto los que llevaban a cabo labores domésticas.

Se excluyeron las personas que trabajaban sobre base contractual en la construcción de establos, casas, canales, etc., y los conductores de maquinaria agrícola alquilada.

Se incluyeron como trabajadores no remunerados el productor (independientemente del tiempo que invirtiera en actividades agrícolas) y los miembros de su familia que trabajaban en la explotación.

Se consignaron en concepto de trabajadores remunerados las personas que recibían jornales en efectivo o en especie y que trabajaron en la explotación durante la semana anterior a la enumeración.

6 - FUERZA MOTRIZ Y MAQUINARIA AGRÍCOLA Y MEDIOS GENERALES DE TRANSPORTE

Los datos se refieren al número de máquinas agrícolas que se emplearon en la explotación durante el año censal, fueran o no propiedad del productor.

7 - RIEGO Y AVENAMIENTO

Los datos se refieren a la superficie de tierra realmente regada durante el año, es decir, tierra a la que se suministró agua no de lluvia, por medios artificiales, con fines agrícolas.

8 - ABONOS Y ENMIENDAS

Los datos se refieren a la superficie de tierra a la que se aplicaron abonos durante el año. Aunque a una misma superficie se hubieran aplicado abonos más de una vez, dicha superficie sólo se consignó una vez.

* * *

FUENTE: República Dominicana. *Quinto Censo Nacional Agropecuario, 1960*. Santo Domingo, División Censo Agropecuario, Industria y Comercio. Secretariado Técnico de la Presidencia. Oficina Nacional de Estadística, septiembre de 1966. Para datos sobre 1950, véase FAO. *Informe sobre el censo agropecuario mundial de 1950*. Volumen I. *Resultados del censo por países*. Roma, 1955.

Superficie: en hectáreas
Producción: en toneladas métricas
(salvo indicación en contrario)

REPUBLICA DOMINICANA

No clasificado de acuerdo con el
tamaño de la explotación

0 - PRODUCTOR, UNIDAD DE EXPLOTACION Y REGIMEN DE TENENCIA

Número y superficie de las explotaciones

Número	447 098
Superficie	2 257 948

Fragmentación

Número de explotaciones compuestas por:	
1 parcela	442 166
2-3 parcelas	4 773
4-5 parcelas	155
6-9 parcelas	4

Edad del productor

Total de productores informantes	436 644
Número de productores:	
Menores de 25 años de edad	(32 755)
De 25 a 34 años de edad	(95 030)
De 35 a 44 años de edad	(106 436)
De 45 a 54 años de edad	(96 193)
De 55 a 64 años de edad	(60 552)
De 65 años de edad o más	(45 678)

Ocupación principal del productor

Número de productores cuya ocupación principal es la agricultura	391 782
Número de productores cuya ocupación principal es ajena a la agricultura	55 316

Condición jurídica del productor¹

Fincas explotadas por:	
Personas naturales	
Número	446 645
Superficie	1 885 278
Corporaciones	
Número	304
Superficie	180 108
Cooperativas	
Número	17
Superficie	1 725
Estado	
Número	120
Superficie	1 896
Otros	
Número	12
Superficie	376

Número de explotaciones, según el régimen de tenencia

Explotadas con arreglo a una sola forma de tenencia	
Propiedad del productor o que éste posee a modo de propietario	262 979
Tomadas en arrendamiento (total)	129 149
Por cantidad fija en efectivo o en especie	(16 474)
Por parte del producto	(30 782)
Gratuitamente (sin pago de renta)	(81 893)
Explotadas en colonato	8 716
Explotadas con arreglo a otras formas de tenencia simples ²	46 248

Superficie de las explotaciones, según el régimen de tenencia³

Propiedad del productor o que éste posee a modo de propietario	1 512 541
Tomada en arrendamiento (total)	391 443
Por cantidad fija en efectivo o en especie	(92 559)
Por parte del producto	(86 570)
Explotada gratuitamente (sin pago de renta)	(212 314)
Explotada en colonato	35 844
Sujeta a otras formas de tenencia simples ²	129 554

1 - APROVECHAMIENTO DE LA TIERRA

Aprovechamiento de la tierra en las explotaciones (superficie)

Tierras de labranza	808 251
Cultivos temporales	(472 226)
Temporalmente en barbecho	(336 025)
Tierras de cultivos permanentes ⁴	259 145
Prados y praderas permanentes	866 855
Montes o bosques	286 450
Toda otra clase de tierras	37 247

2 - CULTIVOS - SUPERFICIE⁵ Y PRODUCCION

Cultivos en tierras de labranza

Arroz (total)

Número de explotaciones informantes	79 140
Superficie	81 074
Producción (descascarado)	119 505

Arroz de regadío (solo)

Superficie	(36 769)
Producción	(72 622)

Arroz de secano (solo)

Superficie	(26 041)
Producción	(24 077)

Arroz (mezclado)

Superficie	(18 264)
Producción	(22 806)

Maíz⁶

Superficie	42 540
Producción (mazorca)	71 393

Habas⁶

Superficie	1 606
Producción	3 402

Frijoles secos comestibles⁶

Superficie	16 359
Producción	27 056

Garbanzos

Superficie	80
Producción	116

Guisantes (arvejas) secos comestibles⁶

Superficie	58
Producción	82

Guandúes⁶

Superficie	12 766
Producción	20 135

Patatas (papas)

Superficie	810
Producción	6 234

Yuca (casabe o mandioca)

Superficie	58 211
Producción	180 780

Batatas (camotes)

Superficie	19 988
Producción	86 485

Colocasia (caladio o taro) y ñame

Superficie	3 569
Producción	23 884

Cebollas

Superficie	60
Producción	963

¹ Los datos sobre superficie no comprenden 188.564 hectáreas de cultivo de caña de azúcar; no se conoce su correspondiente condición jurídica. - ² Comprende explotaciones en concesión u otras formas simples de tenencia no especificadas. - ³ Los datos sobre superficie no comprenden 188.564 hectáreas de cultivo de caña de azúcar cuya producción se destina a los ingenios azucareros; se desconoce la forma de tenencia de esta superficie. - ⁴ No comprende 3.921 hectáreas de cultivo de caña de azúcar cuya superficie no se destina a los ingenios azucareros. Esta superficie se incluye en cultivos temporales. - ⁵ Superficie sembrada de cultivos en tierras arables, salvo indicación en contrario. - ⁶ Cultivados solos o mezclados.

Superficie: en hectáreas
Producción: en toneladas métricas
(salvo indicación en contrario)

REPUBLICA DOMINICANA

No clasificado de acuerdo con el
tamaño de la explotación

Ajos			
Superficie	159		
Producción	688		
Yautía			
Superficie	5 631		
Producción	26 339		
Caña de azúcar			
Superficie (total)	192 485		
De la cual:			
Superficie cosechada ⁷	(137 925)		
Producción	11 972 813		
Algodón			
Superficie	4 116		
Producción	6 210		
Cacahuete (maní)			
Superficie	37 164		
Producción (descascarado)	63 445		
Chiles y pimientos			
Superficie	100		
Producción	117		
Tabaco			
Número de explotaciones informantes ...	17 402		
Superficie ⁸	7 404		
Producción (rama) ⁸	26 615		
Repollos			
Superficie	81		
Lechuga			
Superficie	4		
Producción	53		
Zapallos			
Superficie	2 120		
Berenjenas			
Superficie	39		
Producción	56		
Tomates			
Superficie	114		
Producción	2 208		
Cebollinos ingleses			
Superficie	553		
Producción	9 362		
Remolachas (rojas)			
Superficie	51		
Producción	668		
Zanahorias			
Superficie	20		
Producción	204		
Rábanos			
Superficie	5		
Producción	69		
Prados y praderas permanentes para el pastoreo			
Superficie	73 996		
Cultivos permanentes			
Naranjas			
Total de árboles	1 784 695		
En edad productiva	(1 179 039)		
En edad no productiva	(605 656)		
Número de frutos (en millares)	167 328		
Limonero dulce			
Total de árboles	203 427		
En edad productiva	(159 608)		
En edad no productiva	(43 819)		
Número de frutos (en millares)	22 326		
Pomelos			
Total de árboles	98 572		
En edad productiva	54 203		
En edad no productiva	44 369		
Número de frutos (en millares)	2 709		
Limonos			
Total de árboles	351 094		
En edad productiva	(299 394)		
En edad no productiva	(51 700)		
Naranjas amargas			
Total de árboles	1 119 533		
En edad productiva	(960 808)		
En edad no productiva	(158 725)		
Nísperos			
Total de árboles	32 552		
En edad productiva	(21 609)		
En edad no productiva	(10 943)		
Árbol del pan			
Total de árboles	322 852		
En edad productiva	(258 949)		
En edad no productiva	(63 903)		
Mangos			
Total de árboles	2 393 260		
En edad productiva	1 749 745		
En edad no productiva	643 515		
Aguacates (paltos)			
Total de árboles	3 449 451		
En edad productiva	(2 416 128)		
En edad no productiva	(1 033 323)		
Guanábanos			
Total de árboles	533 243		
En edad productiva	(448 381)		
En edad no productiva	(84 862)		
Zapote			
Total de árboles	20 677		
En edad productiva	(10 781)		
En edad no productiva	(9 896)		
Nueces de acajú (cajuil)			
Total de árboles	910 365		
En edad productiva	(732 605)		
En edad no productiva	(177 760)		
Bananos			
Superficie	30 912		
Número de racimos (en millares)	17 838		
Plátanos			
Superficie	71 189		
Número de frutos (en millares)	1 502 866		
Piñas			
Superficie	735		
Número de frutos (en millares)	2 580		
Papayas			
Total de árboles	462 134		
En edad productiva	(301 389)		
En edad no productiva	(160 754)		
Tamarindos			
Total de árboles	36 382		
En edad productiva	(30 816)		
En edad no productiva	(5 566)		

⁷ Se refiere solamente a superficie de caña de azúcar cuya producción se destina a los ingenios azucareros. - ⁸ Cifras estimadas.

REPUBLICA DOMINICANA

Superficie: en hectáreas
Producción: en toneladas métricas
(salvo indicación en contrario)

No clasificado de acuerdo con el
tamaño de la explotación

Jagua (<i>Genipa americana</i>)	
Total de árboles	251 209
En edad productiva	(175 269)
En edad no productiva	(75 940)
Uvas	
Total de vides	22 223
En edad productiva	848
En edad no productiva	21 375
Producción	2
Jengibre	
Superficie	35
Producción	186
Café	
Número de explotaciones informantes	92 614
Superficie	80 819
Producción (cerezas)	88 039
Cacao	
Número de explotaciones informantes	50 193
Superficie	62 622
Producción (grano)	36 356
Cocos	
Total de árboles	3 998 715
En edad productiva	(2 151 042)
En edad no productiva	(1 847 673)
Número de cocos (en millares)	61 024
Palmas aceiteras	
Total de árboles	11 722 379
En edad productiva	(6 215 579)
En edad no productiva	(5 506 800)
Sisal *	
Superficie	1 610
Producción	1 024
Caña índica (<i>Canna spp.</i>)	
Total de árboles	2 259 545
En edad productiva	(1 945 682)
En edad no productiva	(313 863)

3 - GANADO Y AVES DE CORRAL

Caballos, mulas y asnos	
Caballos	
Total de caballos	217 333
Caballos menores de 3 años	(47 479)
Caballos de 3 años o más	(169 854)
Mulas	
Número de mulas	80 498
Asnos	
Número de asnos	101 154
Ganado vacuno	
Total de reses	839 037
Terneras menores de 1 año	(168 556)
Vaquillas de 1 año o más	(134 018)
Toros de 1 año a menos de 2	(64 865)
Vacas y vaquillas preñadas	(317 965)
De las cuales:	
Vacas empleadas principalmente para la producción de leche	(147 323)
Toros de 2 años o más	(64 833)
Bueyes	(88 800)
Producción de leche (litros) ⁹	701 002

Explotaciones que han declarado un determinado número de cabezas de ganado vacuno:	
Total de explotaciones informantes	77 642
1 cabeza	(14 182)
2-4 cabezas	(35 945)
5-10 cabezas	(14 354)
11-20 cabezas	(6 766)
21-50 cabezas	(4 250)
51-100 cabezas	(1 261)
101-200 cabezas	(540)
201-500 cabezas	(233)
501 cabezas o más	(111)
Ganado ovino	
Número de ovinos	33 523
Ganado caprino	
Número de cabras	219 128
Cerdos	
Total de cerdos	712 117
Menores de 10 meses	(395 021)
De 10 meses o más	(317 096)
Cerdas de cría	(133 207)
Toda otra clase de cerdos	(183 889)
Aves de corral (número)	
Gallinas, gallos, pollas y pollos	5 822 518
Patos	59 497
Pavos	106 520
Gallinas de Guinea	62 188
Producción de huevos (en millares) ¹⁰	618
Abejas	
Número de colmenas	162 899
Producción de miel (litros) ¹¹	426 685
Producción de cera ¹²	684

4 - PERSONAL OCUPADO EN LA AGRICULTURA

Personas empleadas en trabajos agrícolas en la explotación en la semana anterior al censo	
Total de personas	1 117 732
Productores y miembros de su familia no remunerados	977 882
Varones	(751 315)
Hembras	(226 567)
Personas que trabajan en la explotación remuneradas	139 850
Varones	(118 175)
Hembras	(21 675)

6 - FUERZA MOTRIZ Y MAQUINARIA AGRICOLA Y MEDIOS GENERALES DE TRANSPORTE

Empleo y fuente de energía en la explotación	
Número de explotaciones que han declarado emplear:	
Energía mecánica	5 097
Energía animal	61 464
Energía animal y mecánica	49 797
Energía humana solamente	229 505
Material agrícola que se indica propiedad del productor (número)	
Tractores	1 093
Arados	24 661
Sembradoras de granos	2 517
Cultivadores	1 627

* Cifras estimadas. - ⁹ Leche producida el día anterior al censo. Coeficiente de conversión empleado: 1 botella = 0,6772 litros. - ¹⁰ Producción obtenida el día anterior al censo. - ¹¹ Producción obtenida el año anterior al censo. Coeficiente de conversión empleado: 1 borella = 0,6772 litros. - ¹² Producción obtenida el año anterior al censo.

Superficie: en hectáreas
Producción: en toneladas métricas
(salvo indicación en contrario)

REPUBLICA DOMINICANA

*No clasificado de acuerdo con el
tamaño de la explotación*

Rastrillos	5 634
Trilladoras	106
Desgranadoras de maíz	715
Despulpadoras de café	6 678
Camiones	953
Otros vehículos	2 617

Medios empleados para transportar los productos desde las explotaciones al primer lugar de venta

Número de explotaciones cuyos medios de transporte son principalmente:	
Animales de carga	311 372
Carros	1 189
Vehículos a motor	31 550
Otros medios	26 846

7 - RIEGO Y AVENAMIENTO

Superficie realmente regada

Número de explotaciones informantes	32 721
Superficie	109 557
Superficie regada, según el método de riego:	
Por bombeo de canales	(74 822)
Por bombeo de pozos	(1 514)
Por otros medios	(33 221)

8 - ABONOS Y ENMIENDAS

Aplicación de abonos orgánicos e inorgánicos

Número de explotaciones informantes	5 900
Superficie tratada	101 349
Cantidad aplicada (toneladas métricas)	57 316
Abonos orgánicos	(3 266)
Abonos inorgánicos	(54 050)

Superficie: en hectáreas
Producción: en toneladas métricas
(salvo indicación en contrario)

CLASIFICACION POR TAMAÑOS CON ARREGLO A

	Explotaciones de todos los tamaños	Menores de 0,6 ha	De 0,6 a menos de 0,9 ha	De 0,9 a menos de 1,9 ha	De 1,9 a menos de 3,1 ha	De 3,1 a menos de 4,7 ha
		Menores de 10 tareas	De 10 a menos de 15 tareas	De 15 a menos de 30 tareas	De 30 a menos de 50 tareas	De 50 a menos de 75 tareas
0 - PRODUCTOR, UNIDAD DE EXPLOTACION Y REGIMEN DE TENENCIA						
Número y superficie de las explotaciones						
Número	447 098	126 101	72 100	92 100	54 550	37 570
Distribución porcentual	100,0	28,2	16,1	20,6	12,2	8,4
Superficie	2 257 948	35 626	49 198	115 675	123 065	135 086
Distribución porcentual	100,0	1,6	2,2	5,1	5,5	6,0
Ocupación principal del productor						
Número de productores cuya ocupación principal es la agricultura	391 782	98 700	67 200	81 000	49 950	34 730
Número de productores cuya ocupación principal es ajena a la agricultura	55 316	27 401	4 900	8 100	4 600	2 830
Condición jurídica del productor ¹						
Fincas explotadas por:						
Personas naturales						
Número	446 645	126 101	72 100	92 000	54 500	37 530
Superficie	1 885 278	35 551	49 018	114 943	121 944	133 778
Corporaciones						
Número	304	—	—	—	40	20
Superficie	180 108	—	—	—	96	63
Cooperativas						
Número	17	—	—	—	10	—
Superficie	1 725	—	—	—	22	—
Estado						
Número	120	—	—	100	—	10
Superficie	1 896	—	—	94	—	32
Otros						
Número	12	—	—	—	—	10
Superficie	376	—	—	—	—	32
Superficie de las explotaciones, según el régimen de tenencia ²						
Propiedad del productor o que éste posee a modo de propietario						
Tomada en arrendamiento (total)	1 512 541	19 682	26 028	62 567	72 096	81 735
Por cantidad fija en efectivo y en especie ..	391 443	12 938	16 191	35 438	32 088	29 374
Por parte del producto	(92 559)	(1 101)	(1 937)	(4 359)	(4 597)	(3 589)
Explotada gratuitamente (sin pago de renta) ..	(86 570)	(3 371)	(3 743)	(8 913)	(8 876)	(8 393)
Explotada en colonato	(212 314)	(8 466)	(10 511)	(22 166)	(18 615)	(17 392)
Sujeta a otras formas de tenencia simples ³	35 844	327	554	2 076	3 710	7 425
Superficie de tenencia simple	129 554	2 604	6 245	14 958	14 167	15 370
1 - APROVECHAMIENTO DE LA TIERRA						
Aprovechamiento de la tierra en las explotaciones (superficie)						
Tierras de labranza	804 331	21 008	29 485	66 210	63 248	62 846
Cultivos temporales	(468 306)	(15 321)	(22 824)	(46 793)	(40 720)	(35 321)
Temporalmente en barbecho	(336 025)	(5 687)	(6 661)	(19 417)	(22 528)	(27 525)
Tierras de cultivos permanentes ⁴	263 065	11 196	13 953	31 374	33 012	32 698
Prados y praderas permanentes	866 855	2 686	4 013	13 089	19 312	28 206
Montes o bosques	286 450	428	1 346	3 843	6 364	9 750
Toda otra clase de tierras	37 247	296	365	1 082	1 179	1 493
2 - CULTIVOS - SUPERFICIE Y PRODUCCION						
Cultivos en tierras de labranza						
Arroz						
Número de explotaciones informantes	79 150	13 400	11 200	17 610	11 030	8 950
Superficie (sembrada)	81 074	3 353	7 397	8 881	8 417	7 567
Producción (descascarado)	119 505	4 944	10 904	13 091	12 405	11 155

¹ Los datos sobre superficie no comprenden 188.564 hectáreas de cultivo de caña de azúcar: no se conoce su correspondiente condición jurídica. — ² Los datos sobre superficie no comprenden 188.564 hectáreas de cultivo de caña de azúcar cuya producción se destina a los ingenios azucareros; se desconoce la forma de tenencia de esta superficie. — ³ Comprende explotaciones en concesión u otras formas de tenencia simples no especificadas. — ⁴ Comprende 3.921 hectáreas de cultivo de caña de azúcar cuya producción no se destina a los ingenios azucareros. — ⁵ Se cifra en 79.140 en el informe nacional.

REPUBLICA DOMINICANA

Clasificado de acuerdo con el tamaño de la explotación

LA SUPERFICIE TOTAL DE LA EXPLOTACION

De 4,7 a menos de 18,9 ha	De 18,9 a menos de 62,9 ha	De 62,9 a menos de 188,7 ha	De 188,7 a menos de 629,0 ha	De 629,0 a menos de 1 572,5 ha	De 1 572,5 ha o más	
De 75 a menos de 300 tareas	De 300 a menos de 1 000 tareas	De 1 000 a menos de 3 000 tareas	De 3 000 a menos de 10 000 tareas	De 10 000 a menos de 25 000 tareas	De 25 000 tareas o más	
						0 - PRODUCTOR, UNIDAD DE EXPLOTACION Y REGIMEN DE TENENCIA
						Número y superficie de las explotaciones
48 985	12 359	2 450	676	136	71	Número
11,0	2,8	0,5	0,2	—	—	Distribución porcentual
408 379	365 766	240 045	224 620	189 795	370 693	Superficie
18,1	16,2	10,6	9,9	8,4	16,4	Distribución porcentual
						Ocupación principal del productor
44 023	10 632	1 940	478	88	41	Número de productores cuya ocupación principal es la agricultura
4 962	1 727	510	198	48	30	Número de productores cuya ocupación principal es ajena a la agricultura
						Condición jurídica del productor ¹
						Fincas explotadas por:
						Personas naturales
48 914	12 294	2 413	634	114	45	Número
402 185	356 212	228 170	188 640	100 881	153 956	Superficie
						Corporaciones
71	56	34	36	21	26	Número
691	1 962	3 780	11 121	21 576	140 819	Superficie
						Cooperativas
—	4	1	1	1	—	Número
—	143	63	239	1 258	—	Superficie
						Estado
—	5	1	4	—	—	Número
—	199	94	1 477	—	—	Superficie
						Otros
—	—	1	1	—	—	Número
—	—	107	237	—	—	Superficie
						Superficie de las explotaciones, según el régimen de tenencia ²
						Propiedad del productor o que éste posee a modo de propietario
282 565	268 286	178 373	165 290	105 915	250 004	Tomada en arrendamiento (total)
71 342	63 888	44 290	31 230	15 441	39 223	Por cantidad fija en efectivo y en especie
(11 554)	(11 523)	(11 383)	(7 767)	(6 927)	(27 822)	Por parte del producto
(16 872)	(14 586)	(11 113)	(7 646)	(3 057)	—	Explotada gratuitamente (sin pago de renta)
(42 916)	(37 779)	(21 794)	(15 817)	(5 457)	(11 401)	Explotada en colonato
10 226	5 179	1 862	824	—	3 661	Sujeta a otras formas de tenencia simples ³
38 741	21 162	7 689	4 372	2 359	1 887	
						1 - APROVECHAMIENTO DE LA TIERRA
						Aprovechamiento de la tierra en las explotaciones (superficie)
152 124	106 317	58 634	55 547	82 972	105 940	Tierras de labranza
(68 164)	(36 222)	(22 113)	(30 544)	(71 171)	(79 113)	Cultivos temporales
(83 960)	(70 095)	(36 521)	(25 003)	(11 801)	(26 827)	Temporalmente en barbecho
77 630	37 259	13 836	6 984	2 442	2 681	Tierras de cultivos permanentes ⁴
129 683	161 658	122 077	119 328	75 119	191 684	Prados y praderas permanentes
42 855	52 247	40 792	38 731	24 815	65 279	Montes o bosques
6 056	8 484	4 580	4 156	4 447	5 109	Toda otra clase de tierras
						2 - CULTIVOS - SUPERFICIE Y PRODUCCION
						Cultivos en tierras de labranza
						Arroz
12 560	3 620	597	146	28	9	Número de explotaciones informantes
15 764	12 251	9 839	5 250	925	1 430	Superficie (sembrada)
23 236	18 059	14 502	7 739	1 363	2 107	Producción (descascarado)

Superficie: en hectáreas
Producción: en toneladas métricas
(salvo indicación en contrario)

CLASIFICACION POR TAMAÑOS CON ARREGLO A

	Explotaciones de todos los tamaños	Menores de 0,6 ha	De 0,6 a menos de 0,9 ha	De 0,9 a menos de 1,9 ha	De 1,9 a menos de 3,1 ha	De 3,1 a menos de 4,7 ha
		Menores de 10 tareas	De 10 a menos de 15 tareas	De 15 a menos de 30 tareas	De 30 a menos de 50 tareas	De 50 a menos de 75 tareas
Caña de azúcar ⁶						
Número de explotaciones informantes	2 791	184	258	507	438	327
Superficie (cosechada)	137 925	72	175	616	968	1 091
Producción	11 747 287	4 565	11 156	39 296	61 569	69 400
Tabaco						
Número de explotaciones informantes	17 402	3 300	2 300	3 000	2 760	2 110
Superficie ⁷	7 404	579	472	1 171	1 359	827
Producción (rama) ⁷	26 615	2 082	1 696	4 204	4 884	2 971
Cultivos permanentes						
Café						
Número de explotaciones informantes	92 614	14 800	10 700	19 500	15 030	11 510
Superficie	80 719	2 661	3 535	8 881	10 607	12 229
Producción (cerezas)	88 039	2 903	3 856	9 684	11 571	13 337
Cacao						
Número de explotaciones informantes	50 193	9 300	5 600	9 700	7 960	6 030
Superficie	62 622	1 981	2 705	6 894	7 583	7 740
Producción (grano)	36 356	1 148	1 569	4 005	4 403	4 494
4 - PERSONAL OCUPADO EN LA AGRICULTURA						
Personas empleadas en trabajos agrícolas en la explotación en la semana anterior al censo						
Total de personas	1 117 732	231 001	139 600	217 500	136 750	107 960
Productores y miembros de su familia no remunerados	977 882	224 901	132 400	199 800	126 780	95 630
Varones	(751 315)	(168 701)	(107 200)	(156 900)	(97 500)	(73 010)
Hembras	(226 567)	(56 200)	(25 200)	(42 900)	(29 280)	(22 620)
Personas que trabajan en la explotación remuneradas	139 850	6 100	7 200	17 700	9 970	12 330
Varones	(118 175)	(4 600)	(5 200)	(11 500)	(8 020)	(9 670)
Hembras	(21 675)	(1 500)	(2 000)	(6 200)	(1 950)	(2 660)
6 - FUERZA MOTRIZ Y MAQUINARIA AGRICOLA Y MEDIOS GENERALES DE TRANSPORTE						
Empleo y fuente de energía en la explotación						
Número de explotaciones que han declarado emplear:						
Energía mecánica	5 097	800	100	800	710	540
Energía animal	61 464	13 700	8 600	12 400	8 690	5 950
Energía animal y mecánica	49 797	7 600	8 500	13 600	6 970	4 950
Energía humana solamente	229 505	71 900	39 600	46 200	26 000	18 000

⁶ Los datos se refieren a caña de azúcar cuya producción se destina a los ingenios azucareros. Por tanto, no comprenden una superficie de 3.921 hectáreas con una producción de 225.526 toneladas métricas no destinada a los ingenios azucareros. - ⁷ Cifras estimadas.

REPUBLICA DOMINICANA

Clasificado de acuerdo con el tamaño de la explotación

A SUPERFICIE TOTAL DE LA EXPLOTACION

De 4,7 a menos de 18,9 ha	De 18,9 a menos de 62,9 ha	De 62,9 a menos de 188,7 ha	De 188,7 a menos de 629,0 ha	De 629,0 a menos de 1 572,5 ha	De 1 572,5 ha o más	
De 75 a menos de 300 tareas	De 300 a menos de 1 000 tareas	De 1 000 a menos de 3 000 tareas	De 3 000 a menos de 10 000 tareas	De 10 000 a menos de 25 000 tareas	De 25 000 tareas o más	
614	234	76	65	66	22	Caña de azúcar *
4 998	6 532	7 170	17 480	54 788	44 035	Número de explotaciones informantes
317 851	455 878	440 446	1 141 726	7 366 955	1 838 445	Superficie (coschada)
						Producción
						Tabaco
2 980	807	106	25	9	5	Número de explotaciones informantes
2 184	591	186	18	4	13	Superficie ⁷
7 862	2 125	670	63	13	45	Producción (rama) ⁷
						Cultivos permanentes
						Café
16 770	3 678	470	128	13	15	Número de explotaciones informantes
25 886	10 642	2 936	2 186	259	897	Superficie
28 234	11 607	3 203	2 384	282	978	Producción (cerezas)
						Cacao
9 031	2 152	321	75	13	11	Número de explotaciones informantes
21 027	10 311	2 792	912	556	121	Superficie
12 207	5 986	1 621	530	323	70	Producción (grano)
						4 - PERSONAL OCUPADO EN LA AGRICULTURA
						Personas empleadas en trabajos agrícolas en la explotación en la semana anterior al censo
171 723	55 379	15 008	7 782	2 796	32 233	Total de personas
147 203	39 764	6 612	2 368	254	2 170	Productores y miembros de su familia no remunerados
(109 697)	(29 778)	(5 061)	(2 039)	(186)	(1 243)	Varones
(37 506)	(9 986)	(1 551)	(329)	(68)	(927)	Hembras
24 520	15 615	8 396	5 414	2 542	30 063	Personas que trabajan en la explotación remuneradas
(20 640)	(13 741)	(7 747)	(5 177)	(2 321)	(29 559)	Varones
(3 880)	(1 874)	(649)	(237)	(221)	(504)	Hembras
						6 - FUERZA MOTRIZ Y MAQUINARIA AGRICOLA Y MEDIOS GENERALES DE TRANSPORTE
						Empleo y fuente de energía en la explotación
						Número de explotaciones que han declarado emplear:
1 101	607	250	129	36	24	Energía mecánica
8 552	2 855	521	168	17	11	Energía animal
6 020	1 666	346	100	28	17	Energía animal y mecánica
21 981	4 714	865	203	36	6	Energía humana solamente

Superficie: en hectáreas
Producción: en toneladas métricas
(salvo indicación en contrario)

REPUBLICA DOMINICANA

DATOS DE LOS CENSOS DE 1950 Y 1960

	1950	1960		1950	1960
0 - PRODUCTOR, UNIDAD DE EXPLOTACION Y REGIMEN DE TENENCIA			Caña de azúcar		
Número y superficie de las explotaciones			Producción	3 832 844	11 972 813
Número	1 276 848	447 098	Cultivos permanentes		
Superficie	2 328 229	2 257 948	Naranjas		
1 - APROVECHAMIENTO DE LA TIERRA			Total de árboles	1 261 337	1 784 695
Aprovechamiento de la tierra en las explotaciones (superficie)			En edad productiva	(886 307)	(1 179 039)
Tierras de cultivo	1 461 232	1 067 396	En edad no productiva	(375 030)	(605 656)
Prados y praderas permanentes ..	270 532	866 855	Número de frutos (en millares) .	80 475	167 328
Montes o bosques	438 994	286 450	Café		
Toda otra clase de tierras	157 471	37 247	Número de explotaciones infor-		
			mantes	52 188	92 614
			Superficie	64 223	80 719
			Producción (cerezas)	27 902	88 039
			Cocos		
			Total de árboles	3 468 848	3 998 715
			En edad productiva	(1 335 394)	(2 151 042)
			En edad no productiva	(2 133 454)	(1 847 673)
			Número de cocos (en millares) .	36 681	61 024
2 - CULTIVOS - SUPERFICIE¹ Y PRODUCCION			3 - GANADO Y AVES DE CORRAL		
Cultivos en tierras de labranza			Caballos		
Arroz (total)			Número de caballos	243 154	217 333
Superficie	39 952	362 810	Mulas		
Producción (descascarado)	62 914	96 699	Número de mulas	69 044	80 498
<i>Arroz de regadío</i>			Asnos		
Superficie	(16 547)	(36 769)	Número de asnos	128 203	101 154
Producción	(33 593)	(72 622)	Ganado vacuno		
<i>Arroz de secano</i>			Número de reses	885 337	839 037
Superficie	(23 405)	(26 041)	Ganado caprino		
Producción	(29 321)	(24 077)	Número de cabras	596 406	219 128
Yuca (casabe o mandioca)			Ganado porcino		
Superficie	26 249	58 211	Número de cerdos	1 157 562	712 117
Producción	155 131	180 780			
Batatas (camotes)					
Superficie	13 591	19 988			
Producción	75 052	86 485			

¹ Comprende 2.128 explotaciones de menos de 1 tarea (0,0629 hectárea) cuya extensión no fue declarada. - ² Superficie sembrada de cultivos en tierras de labranza, salvo indicación en contrario. - ³ No comprende arroz mezclado.

Fecha del censo y período de referencia

Tratándose de explotaciones no bantúes, el censo agropecuario se llevó a cabo por medio de una encuesta postal. Se solicitó de los productores que rellenaran el cuestionario censal y lo devolvieran antes del 14 de septiembre de 1960. En lo que respecta a las fincas bantúes, la enumeración censal dio comienzo el 1 de septiembre de 1960. Los cuestionarios debían enviarse al Director de Censos y Estadística a más tardar el 30 de septiembre de 1960.

Tratándose de explotaciones no bantúes, los datos se refieren en general al período de 12 meses que terminó el 30 de junio de 1960, o a la fecha 30 de junio de 1960, salvo en los casos siguientes: (a) datos sobre cultivos, que se refieren al año que terminó el 31 de agosto de 1960; (b) datos sobre personal ocupado en la agricultura y población de las explotaciones agrícolas, que se refieren al mes de junio de 1960, y (c) información sobre caña de azúcar, que se refiere al 30 de abril de 1960.

En lo que respecta a las explotaciones bantúes, los datos censales se refieren al período de 12 meses que terminó el 31 de agosto de 1960, o a dicha fecha.

Método de acopio y elaboración de los datos

Anualmente se levanta un censo agropecuario sobre las explotaciones no bantúes. En las zonas urbanas, el censo comprendió las explotaciones cuya producción se destinaba a la venta, independientemente de su extensión. En las zonas rurales el censo comprendió todas las explotaciones, independientemente de su tamaño, sin tener en cuenta si sus productos se destinaban a la venta o no.

Se hizo uso de cuestionarios censales separados para las explotaciones no bantúes y para to-

das las reservas bantúes, lugares, tierras en fideicomiso, tierras propiedad del Estado y otras tierras propiedad de bantúes o arrendadas por éstos. Tratándose de explotaciones no bantúes, los productores fueron obligados a rellenar una parte separada del cuestionario censal relativa a las operaciones agrícolas llevadas a cabo en sus fincas por bantúes.

La unidad de enumeración en las zonas bantúes fue la siguiente:

- a) En el caso de tribus bantúes, la superficie bajo el control del jefe de la comunidad ocupada por uno o más jefes de «kraal».*
- b) La explotación (o unidad agrícola) tratándose de particulares u organizaciones.

Alcance y definición de los conceptos

0 - PRODUCTOR, UNIDAD DE EXPLOTACIÓN Y RÉGIMEN DE TENENCIA

Productor

Se entendió por productor la persona que dirige las operaciones agrícolas, comprendiendo al administrador.

Cuando dos o más personas emparentadas o asociadas (sociedad o compañía) llevaban a cabo operaciones agrícolas, fueron consideradas un solo productor a efectos censales.

Unidad de explotación

Se consideró como tal toda tierra en que se criara ganado, incluso aves de corral, conejos y abejas, o se levantara cultivos o frutas o flores (incluso tierras de repoblación y viveros) y que estuviera compuesta por una o más fincas o parcelas separadas, siempre que éstas estuvieran situadas en un mismo distrito de magistrado

* Unidad social que representa la comunidad.

SUDAFRICA

(*magisterial district*) y fueran explotadas por el productor a título de unidad única.

En el caso de propiedades indivisas (explotadas por dos o más personas), se consideró preferible que se llenase un solo cuestionario para toda la explotación. Si así lo deseaban, los ocupantes podían llenar cada uno un cuestionario, pero se cuidó de que la superficie total de la explotación figurase solamente en un cuestionario.

Superficie total de la explotación. Se consideró como tal la suma de tierras de labranza, tierras de cultivos permanentes, tierras de prados y praderas permanentes, bosques o montes y toda otra clase de tierras.

La base para la clasificación de las explotaciones por tamaños la constituyó la superficie total de la finca.

Régimen de tenencia

La *superficie tomada en arrendamiento* comprende las tierras arrendadas por una cantidad en efectivo o en especie, o por prestación de servicios o sin pago de renta.

Las *formas tribuales o comunales de tenencia* comprenden: (a) tierras explotadas con arreglo a sistemas de tenencia comunales tradicionales o tribuales planificados oficialmente, y (b) tierras explotadas con arreglo a sistemas de tenencia comunales tribuales o tradicionales no planificados.

1 - APROVECHAMIENTO DE LA TIERRA

Tierras de labranza

Esta categoría comprende: (a) tierras de cultivos permanentes; (b) tierras de pastos temporales; (c) tierras temporalmente en barbecho, y (d) tierras dedicadas a huertas comerciales y caseras.

El concepto *tierras de cultivos temporales* comprende todas las tierras dedicadas a cultivos cuyo ciclo vegetativo es menor de un año y que se impone sembrar o plantar después de recoger cada cosecha. Ejemplos de tales cultivos son el trigo, el maíz, los frijoles, las patatas, el algodón, etc. Comprende también tierras preparadas

para el cultivo, pero no sembradas ni plantadas en la fecha del censo.

Las *tierras de pastos temporales* comprenden las tierras temporalmente cultivadas con cultivos forrajeros, como alfalfa para la siega o pastos, con un período de rotación menor de cinco años.

Las *tierras temporalmente en barbecho* comprenden las tierras en descanso por un período inferior a cinco años antes de ser plantadas de nuevo.

Tierras de cultivos permanentes

Esta categoría comprende las tierras en que se levantan cultivos que las ocupan por un largo espacio de tiempo y no necesitan ser plantadas durante muchos años después de cada recolección, como frutales, nueces y viñas. Comprende viveros, pero no montes o bosques.

Prados y praderas permanentes

Esta categoría comprende las tierras aprovechadas permanentemente (por un mínimo de cinco años) para pastos, especialmente sembrados o plantados, o para pastos naturales.

Montes o bosques

Esta categoría comprende todas las parcelas arboladas, o las dedicadas a la producción de madera, naturales o plantadas.

Toda otra clase de tierras

Este concepto comprende tierras no utilizadas con fines agrícolas, tierras no aprovechadas y tierras ocupadas por edificios, parques y jardines ornamentales, caminos, baldíos, tierras anegadas y toda otra clase de tierras no comprendidas en las categorías anteriores.

2 - CULTIVOS

Tratándose de explotaciones no bantúes, sólo se consignaron las superficies ocupadas por hortalizas, flores y productos de viveros cultivados para la venta; en los casos en que se practicaba la doble cosecha, la misma superficie podía registrarse más de una vez.

3 - GANADO Y AVES DE CORRAL

Los datos relativos a explotaciones no bantúes comprenden todos el ganado y las aves de corral que hubiera en la explotación con fecha 30 de junio de 1960, independientemente de que pertenecieran al productor o no. El ganado que se trasladaba a otras zonas del país con fines de pastoreo había de atribuirse a la explotación en que se apacentaba el 30 de junio de 1960; las cabezas de ganado que salían del país habían de registrarse como si estuvieran en la explotación en fecha 30 de junio de 1960. Las cifras correspondientes a explotaciones bantúes se refieren al número de animales que había en la explotación con fecha 31 de agosto de 1960.

4 - PERSONAL OCUPADO EN LA AGRICULTURA

Los datos se refieren a las personas que trabajaban en explotaciones no bantúes durante junio de 1960. Comprenden al productor, miembros de su familia, administradores, empleados normalmente dedicados a trabajos agrícolas (incluso capataces) y empleados ocasionales pagados directamente por el productor, como esquiladores, personal dedicado a las faenas de la recolección, la recogida de frutas, albañiles, constructores de embalses, etc., pero exceptuando a contratistas y sus empleados. Los datos no comprenden las personas ocupadas principalmente en labores domésticas.

5 - POBLACIÓN DE LAS EXPLOTACIONES AGRÍCOLAS

Las cifras se refieren al productor y a miembros de su hogar censal que vivían en la explotación en junio de 1960. Comprende parientes y personas a cargo temporalmente ausentes de la explotación por distintas razones, como, por ejemplo, vacaciones, o en escuelas, colegios, hospitales, etc. La población de las explotaciones agrícolas comprende también otras personas (no miembros del hogar censal del productor) que vivían en la explotación en junio de 1960. Esta última categoría abarca administradores, capata-

ces, jornaleros y ocupantes sin título y todos sus parientes y personas a cargo, así como parientes o personas a cargo temporalmente ausentes de la explotación por distintas razones, como, por ejemplo, en vacaciones o en escuelas o colegios, hospitales, etc.

El término *hogar censal* significa el cabeza de familia y los parientes y otras personas que con él conviven.

6 - FUERZA MOTRIZ Y MAQUINARIA AGRÍCOLA Y MEDIOS GENERALES DE TRANSPORTE

Las cifras se refieren a la maquinaria agrícola, vehículos y equipo que había en la explotación con fecha 31 de agosto de 1960.

Los hp de los tractores se basan en la potencia máxima en la barra de tracción.

7 - RIEGO Y AVENAMIENTO

A efectos censales se consideró riego la práctica de suministrar a las tierras agua distinta de la de lluvia para la producción de cultivos. Comprende zonas inundadas por ríos o agua de lluvia en que se levantaban cultivos después de retirarse el agua.

8 - ABONOS Y ENMIENDAS

Los datos se refieren a abonos y enmiendas empleados en explotaciones no bantúes y aplicados durante el período comprendido entre el 1 de julio de 1959 y el 30 de junio de 1960.

* * *

FUENTES: Sudáfrica. Bureau of Census and Statistics. *Report on agricultural and pastoral production 1959-60*. Numbers 1, 2, 3, 4 y 5. Pretoria, Government Printer, 1963-1964. Para datos sobre 1950, véase FAO. *Informe sobre el censo agropecuario mundial de 1950*, Volumen I. *Resultados del censo por países*. Roma, 1955.

Superficie: en hectáreas
Producción: en toneladas métricas
(salvo indicación en contrario)

SUDAFRICA

No clasificado de acuerdo con el
tamaño de la explotación

0 - PRODUCTOR, UNIDAD DE EXPLOTACION Y REGIMEN DE TENENCIA

Número y superficie de las explotaciones	
Número	110 362
Superficie	105 944 935
Modalidad de gestión de las explotaciones ¹	
Explotadas por el productor	
Número	96 240
Superficie	75 793 785
Explotadas por un administrador remunerado	
Número	9 619
Superficie	16 014 633
Ocupación principal del productor ²	
Número de productores cuya ocupación principal es la agricultura	
	91 150
Número de productores cuya ocupación principal es ajena a la agricultura	
	12 963
Condición jurídica del productor	
Fincas explotadas por:	
Personas naturales	
Número	105 280
Superficie	86 623 436
Corporaciones	
Número	1 158
Superficie	2 597 837
Estado	
Número	510
Superficie	1 562 048
Tribus	
Número	3 084
Superficie	13 381 793
Otros	
Número	1 779 330
Superficie	1 779 820
Número y superficie de las explotaciones, según el régimen de tenencia ³	
Explotadas con arreglo a una sola forma de tenencia	
Propiedad del productor o que éste posee a modo de propietario	
Número	85 466
Superficie	71 348 818
Tomadas en arrendamiento	
Número	11 655
Superficie	8 684 431
Explotadas con arreglo a otras formas de tenencia simples ⁴	
Número	197
Superficie	494 624
Explotadas con arreglo a formas de tenencia tribales o comunales ⁴	
Número	3 084
Superficie	13 381 793
Explotadas con arreglo a más de una forma de tenencia	
Número	9 915
Superficie	12 035 269
Superficie de las explotaciones, según el régimen de tenencia	
Propiedad del productor o que éste posee a modo de propietario	
	78 342 618
Tomadas en arrendamiento	
	13 725 900
Explotadas con arreglo a formas de tenencia tribales o comunales	
	13 381 793
Explotadas con arreglo a otras formas de tenencia	
	494 624
Número y superficie de las explotaciones sometidas a un plan concreto o a un sistema tradicional de agricultura campesina o tribal ⁴	
Explotadas con arreglo a un plan concreto	
Número	992
Superficie	3 270 112

Explotadas con arreglo a un sistema tradicional	
Número	2 060
Superficie	10 111 681
Explotadas con arreglo a un plan concreto y a un sistema tradicional	
Número	32

1 - APROVECHAMIENTO DE LA TIERRA

Aprovechamiento de la tierra en las explotaciones (superficie)	
Tierras de labranza	
	11 577 987
Tierras de cultivos permanentes	
	480 189
Prados y praderas permanentes	
	90 389 976
Cultivados	
	(210 058)
No cultivados	
	(90 179 918)
Montes o bosques	
	1 589 129
Toda otra clase de tierras	
	1 907 654

2 - CULTIVOS - SUPERFICIE Y PRODUCCION ^{5,6}

Cultivos en tierras de labranza	
Trigo ⁷	
Superficie	1 215 917
Producción	736 566
Centeno	
Superficie	68 661
Producción	9 917
Arroz ⁷	
Superficie	1 561
Producción (descascarado)	1 605
Mijo ⁷	
Superficie	102 415
Producción	16 756
Sorgo (sorgo de cañería) ⁷	
Superficie	617 413
Producción	238 263
Maíz ⁷	
Superficie	5 444 062
Producción	3 967 723
Cebada	
Superficie sembrada	43 379
Superficie cosechada	27 675
Producción	25 551
Avena	
Superficie sembrada	549 928
Superficie cosechada	226 507
Producción	127 976
Avena, cebada y centeno ⁴	
Superficie	4 905
Otros cereales	
Superficie	14 154
Frijoles secos comestibles ⁷	
Superficie cosechada	135 162
Producción	50 859
Lentejas	
Superficie cosechada	1 065
Producción ⁷	1 512
Guisantes (arvejas) secos comestibles	
Superficie cosechada	7 764
Producción ⁷	7 900
Altramuces	
Superficie	163 706
Producción	56 928

¹ Se refiere a explotaciones no bantúes exclusivamente. - ² Se refiere a explotaciones no bantúes explotadas por personas naturales. -

³ No comprende información sobre 45 explotaciones indivisas. - ⁴ Se refiere a explotaciones bantúes exclusivamente. - ⁵ Superficie sembrada o plantada, salvo indicación en contrario. - ⁶ Los datos se refieren a explotaciones no bantúes exclusivamente, salvo indicación en contrario. - ⁷ Los datos se refieren a explotaciones bantúes y no bantúes.

Superficie: en hectáreas
Producción: en toneladas métricas
(salvo indicación en contrario)

SUDAFRICA

No clasificado de acuerdo con el
tamaño de la explotación

Caupíes ⁷			Alfalfa ⁷	
Superficie	250 470		Superficie	227 715
Producción	11 839		Producción	787 905
Otros cultivos de leguminosas			Otros cultivos de corte para heno ⁷	
Superficie	7 950		Producción	8 305
Patatas (papas)			Otros cultivos forrajeros	
Superficie	52 289		Superficie	53 007
Producción ⁷	319 676		Repollos y coliflores ⁷	
Batatas (camotes)			Superficie	11 782
Superficie	7 751		Zanahorias	
Producción ⁷	40 013		Superficie	2 844
Cebollas			Tomates ⁷	
Superficie	5 073		Superficie	11 847
Producción	51 930		Frijoles (verdes) ⁷	
Otros cultivos de tubérculos y raíces			Superficie	9 505
Superficie	15 308		Guisantes (arvejas) (verdes)	
Caña de azúcar ⁷			Superficie	13 360
Superficie	229 329		Otras hortalizas	
Producción	7 813 942		Superficie	19 716
Lino de Nueva Zelanda ⁴			Flores	
Superficie	1 136		Superficie	1 876
Otros cultivos de fibras ⁷			Bulbos de flores	
Superficie	822		Superficie	362
Cacahuete (maní) ⁷			Otros cultivos temporales	
Superficie	284 270		Superficie	12 571
Producción (no descascarado)	197 909		Cultivos permanentes	
Soya (soya)			Naranjas	
Superficie	8 400		Total de árboles	9 625 242
Producción	2 121		En edad productiva	(5 834 962)
Semilla de algodón			En edad no productiva	(3 790 280)
Superficie	15 511		Mandarinas	
Producción	11 263		Total de árboles	670 387
Ricino			En edad productiva	(438 953)
Superficie	8 975		En edad no productiva	(231 434)
Producción	4 062		Limonos	
Semilla de girasol			Total de árboles	811 710
Superficie	172 592		En edad productiva	(296 377)
Producción	71 580		En edad no productiva	(515 333)
Otros cultivos oleaginosos			Pomelos	
Superficie	293		Total de árboles	761 920
Tabaco ⁷			En edad productiva	(266 077)
Superficie	43 801		En edad no productiva	(495 843)
Producción	26 396		Limas ágrías	
<i>Tabaco turco</i> ¹			Total de árboles	66 353
Superficie	1 910		En edad productiva	(29 402)
Producción	1 319		En edad no productiva	(36 951)
<i>Curado en atmósfera artificial</i> ¹			Otros cítricos	
Superficie	18 854		Total de árboles	88 707
Producción	11 151		En edad productiva	(57 146)
<i>Otras clases de tabaco</i> ¹			En edad no productiva	(31 561)
Superficie	18 488		Manzanas	
Producción	13 087		Total de árboles	4 139 693
Achicoria			En edad productiva	(2 707 922)
Superficie	6 393		En edad no productiva	(1 431 771)
Producción	24 266		Peras	
Poa de Abisinia			Total de árboles	1 725 694
Superficie	103 721		En edad productiva	(1 161 199)
Producción	241 514		En edad no productiva	(564 495)

¹ Se refiere exclusivamente a explotaciones no bantúes. - ⁴ Explotaciones bantúes exclusivamente. - ⁷ Los datos se refieren a explotaciones bantúes y no bantúes.

Superficie: en hectáreas
Producción: en toneladas métricas
(salvo indicación en contrario)

SUDAFRICA

*No clasificado de acuerdo con el
tamaño de la explotación*

Membrillos					
Total de árboles	111 101				
En edad productiva	(97 585)				
En edad no productiva	(13 516)				
Albaricoques					
Total de árboles	3 316 516				
En edad productiva	(2 892 172)				
En edad no productiva	(424 344)				
Cerezas					
Total de árboles	63 549				
En edad productiva	(42 776)				
En edad no productiva	(20 773)				
Melocotones					
Total de árboles	6 639 024				
En edad productiva	(5 079 187)				
En edad no productiva	(1 559 837)				
Círuelas					
Total de árboles	933 946				
En edad productiva	(747 259)				
En edad no productiva	(186 687)				
Higos					
Total de árboles	72 574				
En edad productiva	(66 749)				
En edad no productiva	(5 825)				
Mangos					
Total de árboles	377 230				
En edad productiva	(346 419)				
En edad no productiva	(30 811)				
Aguacates (paltos)					
Total de árboles	230 636				
En edad productiva	(132 902)				
En edad no productiva	(97 734)				
Guayabas					
Total de árboles	467 081				
En edad productiva	(421 725)				
En edad no productiva	(45 356)				
Litches					
Total de árboles	49 029				
En edad productiva	(39 274)				
En edad no productiva	(9 755)				
Granadillas					
Total de vides	803 395				
En edad productiva	(444 966)				
En edad no productiva	(358 429)				
Almendras					
Total de árboles	88 677				
En edad productiva	(61 116)				
En edad no productiva	(27 561)				
Nueces de nogal					
Total de árboles	17 147				
En edad productiva	(8 989)				
En edad no productiva	(8 158)				
Nueces de Macadamia					
Total de árboles	6 797				
En edad productiva	(250)				
En edad no productiva	(6 547)				
Pacanas					
Total de árboles	27 163				
En edad productiva	(11 942)				
En edad no productiva	(15 221)				
Otros árboles de nueces comestibles					
Total de árboles	203 785				
En edad productiva	(114 935)				
En edad no productiva	(88 850)				
Grosellas y sultanas					
Total de plantas	7 806 831				
En edad productiva	(7 125 315)				
En edad no productiva	(681 516)				
Bananos					
Superficie total	8 981				
Plantas en edad productiva	(6 654)				
Plantas en edad no productiva	(2 327)				
Producción	148 888				
Piñas					
Superficie	22 147				
Producción	129 993				
Papayas					
Total de árboles	1 533 636				
En edad productiva	(1 042 705)				
En edad no productiva	(490 931)				
Uvas (total)					
Número de vides	207 439 346				
En edad productiva	(191 134 186)				
En edad no productiva	(16 305 160)				
<i>Uvas para mesa</i>					
Total de vides	17 561 762				
En edad productiva	(15 990 986)				
En edad no productiva	(1 570 776)				
<i>Uvas para otros usos</i>					
Total de vides	189 877 584				
En edad productiva	(175 143 200)				
En edad no productiva	(14 734 384)				
Aceitunas					
Total de árboles	98 820				
En edad productiva	(60 169)				
En edad no productiva	(38 651)				
Sisal⁷					
Superficie	4 375				
Viveros					
Superficie	2 362				
Otros cultivos permanentes					
Total de árboles	92 727				
En edad productiva	(56 168)				
En edad no productiva	(36 559)				
3 - GANADO Y AVES DE CORRAL					
Caballos, mulas y asnos					
Caballos					
Número de caballos	471 599				
Mulas					
Número de mulas	56 714				
Asnos					
Número de asnos	376 901				
Ganado vacuno					
Total de reses	12 294 604				
Reses menores de 2 años	4 036 738				
Terminos menores de 1 año	(1 701 134)				
Terminaje de 1 año a menos de 2	(2 335 604)				
Reses de 2 años o más	8 257 866				
Vacunos (todas las edades) clasificados por uso o finalidad					
Vacas y vaquillas de 2 años o más	5 550 436				
Toros	393 676				
Otros vacunos	6 350 492				
Bueyes	(3 243 283)				
Otros	(3 107 209)				
Ganado ovino					
Número de ovinos	38 789 492				
Lana vendida	111 594				

⁷ Los datos se refieren a explotaciones bantúes y no bantúes.

SUDAFRICA

Superficie: en hectáreas
Producción: en toneladas métricas
(salvo indicación en contrario)

No clasificado de acuerdo con el tamaño de la explotación

Ganado caprino	
Número de cabras	5 057 050
Cantidad de « mohair » vendido	3 161
Ganado porcino	
Número de cerdos	1 380 666
Aves de corral (número) ¹	
Pollos	17 573 120
Patos	215 679
Gansos	126 948
Pavos	417 269
Otros animales domésticos	
Avestruces (número) ¹	37 541

4 - PERSONAL OCUPADO EN LA AGRICULTURA ¹

Personas empleadas en trabajos agrícolas en la explotación

Total de personas	1 506 754
Productores y miembros de sus hogares censales	158 475
Varones	(112 462)
Hembras	(46 013)
Personas que trabajan en la explotación remuneradas	
Administradores	5 640
Varones	(5 609)
Hembras	(31)
Trabajadores regulares	750 757
Varones	(644 938)
Hembras	(105 819)
Trabajadores ocasionales	591 882
Varones	(307 960)
Hembras	(283 922)

5 - POBLACION DE LAS EXPLOTACIONES AGRICOLAS ²

Total de personas	6 995 290
Varones	(3 317 279)
Hembras	(3 678 011)

6 - FUERZA MOTRIZ Y MAQUINARIA AGRICOLA Y MEDIOS GENERALES DE TRANSPORTE

Material agrícola que se indica en las explotaciones (número) ³	
Motores fijos	83 816
Molinos de viento ⁷	185 703
Generadores eléctricos	21 058
Motores eléctricos	14 664
Tractores (total) ⁹	119 196
Tractores de ruedas	114 766
De menos de 15 hp	(3 237)
De 15 a menos de 27 hp	(27 934)
De 27 a menos de 37 hp	(41 496)
De 37 a menos de 47 hp	(32 136)
De 47 hp o más	(9 963)
Tractores de oruga	4 430
De menos de 40 hp	(2 309)
De 40 hp o más	(2 121)
Arados (total) ¹⁰	577 867
De tracción animal	(448 903)
De tractor	(128 964)

Escarificadores ⁷	179 625
Escarificadores de discos	76 253
Plantadoras ⁷	188 134
Cultivadores ⁷	285 975
Distribuidoras de abonos	14 645
Pulverizadores	8 598
Segadoras	40 092
Rastrillos de heno	31 008
Cosechadoras trilladoras	10 223
Espigadoras	2 584
Excavadoras de patatas	1 528
Cosechadoras de patatas	130
Cosechadoras de forrajes	1 279
Trilladoras	12 209
Sensadoras de heno ⁷	6 587
Moledoras ⁷	23 561
Desgranadoras ¹¹	7 629
Cortadoras	7 506
Ordeñadoras mecánicas	3 172
Desnatadoras ⁷	60 973
Refrigeradoras de leche	5 997
Incubadoras	7 121
Carros ⁴	60 973
Remolques	69 663
Furgonetas y vagonetas	53 668
Camiones	69 376
Automóviles	77 807

7 - RIEGO Y AVENAMIENTO

Superficie realmente regada	808 255
De la cual:	
Superficie regada por aspersión	(67 406)

8 - ABONOS Y ENMIENDAS

Aplicación de abonos orgánicos e inorgánicos ^{1,12}	
Abonos orgánicos	
Estercol	
Cantidad aplicada (toneladas métricas) ..	1 772 056
Abono verde	
Superficie tratada	199 560
Abonos inorgánicos	
Número de explotaciones informantes	56 469
Superficie tratada	5 268 144
Cantidad aplicada (toneladas métricas)	1 150 057
Aplicación de enmiendas	
Cal	
Superficie tratada	439 431
Cantidad aplicada (toneladas métricas) ..	302 310
Otras enmiendas	
Superficie tratada	93 341
Cantidad aplicada	815

¹ Se refiere exclusivamente a explotaciones no bantúes. - ⁴ Se refiere a explotaciones bantúes exclusivamente. - ⁶ Los datos se refieren exclusivamente a explotaciones no bantúes, salvo indicación en contrario. - ⁷ Los datos se refieren a explotaciones bantúes y no bantúes. - ⁸ Los datos sobre explotaciones no bantúes figuran en el informe nacional del modo siguiente:

Productores y miembros del hogar censal del productor	203 694
Varones	193 034
Hembras	
Todas las demás personas que viven en la explotación	1 326 211
Varones	1 232 166
Hembras	

⁹ No comprende 1.724 tractores en explotaciones bantúes no clasificados por potencia o tipo. - ¹⁰ No comprende 52.406 arados de reja y de disco en explotaciones no bantúes. - ¹¹ Comprende 581 desgranadoras de propulsión eléctrica para explotaciones no bantúes. - ¹² Los datos correspondientes a explotaciones bantúes se indican en el informe nacional del modo siguiente:

Abonos y enmiendas	
Número de explotaciones que han declarado emplear:	
Abonos orgánicos	2 954
Abonos inorgánicos	2 154
Cal	155

Superficie: en hectáreas
Producción: en toneladas métricas
(salvo indicación en contrario)

CLASIFICACION POR TAMAÑOS CON ARREGLO

	Explotaciones de todos los tamaños	Menores de 4,3 ha	De 4,3 a menos de 8,6 ha	De 8,6 a menos de 17,1 ha	De 17,1 a menos de 42,8 ha	De 42,8 a menos de 85,7 ha
		Menores de 5 morgen	De 5 a menos de 10 morgen	De 10 a menos de 20 morgen	De 20 a menos de 50 morgen	De 50 a menos de 100 morgen
0 - PRODUCTOR, UNIDAD DE EXPLOTACION Y REGIMEN DE TENENCIA						
Número y superficie de las explotaciones						
Número	110 362	5 083	6 012	6 271	8 671	6 226
Distribución porcentual	100,0	4,6	5,4	5,7	7,9	5,6
Superficie	105 944 935	10 800	31 916	69 553	234 050	377 288
Distribución porcentual	100,0	—	—	0,1	0,2	0,4
Modalidad de gestión de las explotaciones ¹						
Explotadas por el productor						
Número	96 240	4 708	5 659	5 719	8 000	5 634
Superficie	75 793 785	10 050	30 022	63 738	214 225	340 698
Explotadas por un administrador remunerado						
Número	9 619	168	246	288	540	472
Superficie	16 014 633	359	1 330	3 278	16 316	29 018
Número y superficie de las explotaciones, según el régimen de tenencia						
Explotadas con arreglo a una sola forma de tenencia						
Propiedad del productor o que éste posee a modo de propietario						
Número	85 466	4 085	4 909	5 297	7 213	5 029
Superficie	71 348 819	8 691	25 876	58 642	194 516	305 582
Tomadas en arrendamiento						
Número	11 655	932	916	660	888	695
Superficie	8 684 430	1 941	4 917	7 150	23 618	40 940
Explotadas con arreglo a otras formas de tenencia simples ²						
Número	197	—	—	—	6	7
Superficie	494 624	—	—	—	163	368
Explotadas con arreglo a formas de tenencia tribuales o comunales ²						
Número	3 084	—	1	4	9	25
Superficie	13 381 793	—	8	53	240	1 539
Explotadas con arreglo a más de una forma de tenencia						
Número	9 915	66	186	310	555	470
Superficie	12 035 269	168	1 115	3 708	15 513	28 859
1 - APROVECHAMIENTO DE LA TIERRA						
Aprovechamiento de la tierra en las explotaciones (superficie)						
Tierras de labranza	11 577 987	3 753	11 321	29 061	103 206	130 319
Tierras de cultivos permanentes	480 189	1 560	5 128	11 275	30 458	35 964
Prados y praderas permanentes	90 389 976	2 216	8 612	18 455	72 906	176 943
Cultivados	(210 058)	(60)	(160)	(616)	(1 808)	(2 330)
No cultivados	(90 179 918)	(2 156)	(8 452)	(17 839)	(71 098)	(174 613)
Montes o bosques	1 589 129	56	461	1 079	4 529	8 785
Toda otra clase de tierras	1 907 654	3 215	6 392	9 682	22 950	25 278
2 - CULTIVOS - SUPERFICIE Y PRODUCCION						
Cultivos en tierras de labranza ¹						
Trigo						
Número de explotaciones informantes	19 159			7 273		
Producción	725 702			28 346		
Sorgo (de cafrería)						
Número de explotaciones informantes	6 783			3 214		
Producción	155 473			11 319		
Maíz						
Producción	3 450 084			86 839		

¹ Se refiere a explotaciones no bantúes exclusivamente. - ² Se refiere a explotaciones bantúes solamente.

SUDAFRICA

Clasificado de acuerdo con el tamaño de la explotación

A LA SUPERFICIE TOTAL DE LA EXPLOTACION

De 85,7 a menos de 171,3 ha	De 171,3 a menos de 428,3 ha	De 428,3 a menos de 856,7 ha	De 856,7 a menos de 2 142 ha	De 2 142 ha o más	Explotaciones indivisas	
De 100 a menos de 200 morgen	De 200 a menos de 500 morgen	De 500 a menos de 1 000 morgen	De 1 000 a menos de 2 500 morgen	De 2 500 morgen o más		
						0 - PRODUCTOR, UNIDAD DE EXPLOTACION Y REGIMEN DE TENENCIA
						Número y superficie de las explotaciones
8 967	22 467	18 075	16 553	11 992	45	Número
8,1	20,4	16,4	15,0	10,9	---	Distribución porcentual
1 095 873	6 305 653	10 841 801	21 783 809	65 194 192	...	Superficie
1,0	6,0	10,2	20,6	61,5	...	Distribución porcentual
						Modalidad de gestión de las explotaciones ¹
						Explotadas por el productor
8 059	20 404	15 863	13 689	8 472	33	Número
983 131	5 715 425	9 483 711	17 855 085	41 097 700	...	Superficie
						Explotadas por un administrador remunerado
701	1 715	1 733	1 930	1 814	12	Número
87 295	492 671	1 055 986	2 601 351	11 727 029	...	Superficie
						Número y superficie de las explotaciones, según el régimen de tenencia
						Explotadas con arreglo a una sola forma de tenencia
						Propiedad del productor o que éste posee a modo de propietario
7 287	17 763	13 628	12 008	8 247	---	Número
889 364	4 968 808	8 137 336	15 756 829	41 003 175	---	Superficie
						Tomadas en arrendamiento
981	2 636	1 885	1 308	754	---	Número
118 514	732 503	1 112 922	1 660 862	4 981 063	---	Superficie
						Explotadas con arreglo a otras formas de tenencia simples ²
14	38	49	45	38	---	Número
1 900	10 681	30 991	60 410	390 111	---	Superficie
						Explotadas con arreglo a formas de tenencia tribuales o comunales ²
58	159	343	840	1 645	---	Número
7 316	46 572	221 062	1 202 711	11 902 292	---	Superficie
						Explotadas con arreglo a más de una forma de tenencia
627	1 871	2 170	2 352	1 308	---	Número
78 779	547 089	1 339 490	3 102 997	6 917 551	---	Superficie
						1 - APROVECHAMIENTO DE LA TIERRA
						Aprovechamiento de la tierra en las explotaciones (superficie)
365 913	2 135 399	2 868 918	3 040 119	2 889 978	---	Tierras de labranza
54 583	115 936	75 690	61 863	87 732	---	Tierras de cultivos permanentes
601 488	3 751 651	7 499 709	18 039 908	60 218 088	---	Prados y praderas permanentes
(6 442)	(32 378)	(49 537)	(59 599)	(57 128)	(-)	Cultivados
(595 046)	(3 719 273)	(7 450 172)	(17 980 309)	(60 160 960)	(-)	No cultivados
24 476	128 901	186 079	280 423	954 340	---	Montes o bosques
49 413	173 765	211 404	361 499	1 044 056	---	Toda otra clase de tierras
						2 - CULTIVOS - SUPERFICIE Y PRODUCCION
						Cultivos en tierras de labranza ¹
						Trigo
3 315	4 064	2 200	2 307	---	---	Número de explotaciones informantes
41 695	112 578	137 264	405 819	---	---	Producción
						Sorgo (de cafrería)
1 219	1 443	582	325	---	---	Número de explotaciones informantes
15 401	39 786	35 206	53 761	---	---	Producción
						Maíz
121 951	369 421	486 295	2 385 578	---	---	Producción

Superficie: en hectáreas
Producción: en toneladas métricas
(salvo indicación en contrario)

CLASIFICACION POR TAMAÑOS CON ARREGLO

	Explotaciones de todos los tamaños	Menores de 4,3 ha	De 4,3 a menos de 8,6 ha	De 8,6 a menos de 17,1 ha	De 17,1 a menos de 42,8 ha	De 42,8 a menos de 85,7 ha
		Menores de 5 morgen	De 5 a menos de 10 morgen	De 10 a menos de 20 morgen	De 20 a menos de 50 morgen	De 50 a menos de 100 morgen
Frijoles secos comestibles						
Número de explotaciones informantes	6 767			5 668		
Producción	41 829			10 687		
Patatas (papas)						
Número de explotaciones informantes	13 551			5 964		
Producción	314 194			3 383		
Cebollas						
Número de explotaciones informantes	3 511			1 248		
Producción	41 574			553		
Cacahuete (maní)						
Número de explotaciones informantes	7 862			1 843		
Producción	193 897			3 998		
Semilla de girasol						
Número de explotaciones informantes	7 263			3 338		
Producción	71 580			6 021		
3 - GANADO Y AVES DE CORRAL ¹						
Ganado vacuno						
Número de explotaciones informantes	91 964	20 786		11 786	21 109	17 200
Número de reses	7 518 381	94 797		166 769	695 918	1 214 040
Ganado ovino						
Número de explotaciones informantes	57 260	2 130		2 169	5 733	6 746
Número de ovinos	35 116 196	10 660		31 182	196 341	486 595
Ganado caprino						
Número de explotaciones informantes	13 356	2 836		1 485	2 616	2 010
Número de cabras	1 994 922	12 333		20 486	83 421	139 775
Ganado porcino						
Número de explotaciones informantes	44 876	32 894		6 257	4 202	949
Número de cerdos	552 477	114 535		82 662	120 589	61 955

¹ Se refiere a explotaciones no bantúes exclusivamente.

LA SUPERFICIE TOTAL DE LA EXPLOTACION

De 85,7 a menos de 171,3 ha	De 171,3 a menos de 428,3 ha	De 428,3 a menos de 856,7 ha	De 856,7 a menos de 2 142 ha	De 2 142 ha o más	Explota- ciones indivisas	
De 100 a menos de 200 morgen	De 200 a menos de 500 morgen	De 500 a menos de 1 000 morgen	De 1 000 a menos de 2 500 morgen	De 2 500 morgen o más		
544 6 515	400 10 085	120 6 708	35 7 834		---	Frijoles secos comestibles
					---	Número de explotaciones informantes
					---	Producción
1 672 3 655	2 183 11 229	1 172 13 394	2 560 282 533		---	Patatas (papas)
					---	Número de explotaciones informantes
					---	Producción
434 766	678 2 710	417 3 886	734 33 659		---	Cebollas
					---	Número de explotaciones informantes
					---	Producción
1 242 8 022	2 190 31 141	1 383 42 988	1 204 107 748		---	Cacahuete (maní)
					---	Número de explotaciones informantes
					---	Producción
1 428 8 743	1 656 22 436	598 17 581	243 16 799		---	Semilla de girasol
					---	Número de explotaciones informantes
					---	Producción
						3 - GANADO Y AVES DE CORRAL 1
						Ganado vacuno
19 213 3 797 886		1 517 994 114	353 554 857		---	Número de explotaciones informantes
					---	Número de reses
19 432 4 884 477		9 650 6 905 769	11 400 22 601 172		---	Ganado ovino
					---	Número de explotaciones informantes
					---	Número de ovinos
3 426 753 449		693 469 292	290 516 166		---	Ganado caprino
					---	Número de explotaciones informantes
					---	Número de cabras
493 91 789		59 39 403	22 41 544		---	Ganado porcino
					---	Número de explotaciones informantes
					---	Número de cerdos

Superficie: en hectáreas
Producción: en toneladas métricas
(salvo indicación en contrario)

SUDAFRICA ¹

DATOS DE LOS CENSOS DE 1950 Y 1960

	1950	1960		1950	1960
0 - PRODUCTOR, UNIDAD DE EXPLOTACION Y REGIMEN DE TENENCIA			Semilla de girasol		
Número y superficie de las explotaciones, por tamaños			Superficie	81 643	172 592
Explotaciones de todo los tamaños			Producción	27 057	71 580
Número	116 848	105 859	Cultivos permanentes		
Superficie	86 938 009	91 808 418	Naranjas		
Explotaciones menores de 4,3 ha			Total de árboles	4 192 063	9 625 242
Número	8 632	4 876	En edad productiva	(3 415 593)	(5 834 962)
Superficie	23 653	10 409	En edad no productiva	(776 470)	(3 790 280)
Explotaciones de 4,3 a menos de 8,6 ha			Manzanas		
Número	5 966	5 905	Total de árboles	2 695 193	4 139 693
Superficie	36 173	31 353	En edad productiva	(1 836 758)	(2 707 922)
Explotaciones de 8,6 a menos de 17,1 ha			En edad no productiva	(858 435)	(1 431 771)
Número	5 623	6 007	Melocotones		
Superficie	67 255	67 016	Total de árboles	5 656 654	6 639 024
Explotaciones de 17,1 a menos de 42,8 ha			En edad productiva	(3 893 899)	(5 079 187)
Número	7 704	8 540	En edad no productiva	(1 762 755)	(1 559 837)
Superficie	219 229	230 541	Uvas		
Explotaciones de 42,8 a menos de 85,7 ha			Total de vides	188 437 646	207 439 346
Número	6 510	6 106	En edad productiva	(165 154 160)	(191 134 186)
Superficie	431 336	369 717	En edad no productiva	(23 283 486)	(16 305 160)
Explotaciones de 85,7 a menos de 171,3 ha			3 - GANADO Y AVES DE CORRAL		
Número	11 958	8 760	Caballos		
Superficie	1 639 238	1 070 426	Número de caballos	303 013	162 085
Explotaciones de 171,3 a menos de 428,3 ha			Mulas		
Número	25 559	22 119	Número de mulas	92 684	43 864
Superficie	7 750 483	6 208 096	Asnos		
Explotaciones de 428,3 a menos de 856,7 ha			Número de asnos	319 819	92 872
Número	20 450	17 596	Ganado vacuno		
Superficie	12 799 101	10 539 697	Número de reses	6 791 796	7 518 381
Explotaciones de 856,7 a menos de 2 142 ha			Ganado ovino		
Número	15 329	15 619	Número de ovinos	27 695 943	35 116 196
Superficie	20 567 779	20 456 436	Ganado caprino		
Explotaciones de 2 142 ha o más			Número de cabras	1 767 552	1 994 922
Número	8 869	10 286	Ganado porcino		
Superficie	43 403 761	52 824 729	Número de cerdos	699 138	552 477
Explotaciones indivisas			Avestruces		
Número	248	45	Número de avestruces	40 430	37 541
2 - CULTIVOS - SUPERFICIE Y PRODUCCION			6 - FUERZA MOTRIZ Y MAQUINARIA AGRICOLA Y MEDIOS GENERALES DE TRANSPORTE		
Cultivos en tierras de labranza ²			Material agrícola que se indica en las explotaciones		
Trigo			Tractores		
Superficie	803 331	984 535	Número	48 423	119 196
Producción	414 671	725 702	Cosechadoras-trilladoras		
Avena			Número	5 304	10 223
Superficie	134 498	226 507	7 - RIEGO Y AVENAMIENTO		
Producción	73 606	127 976	Superficie de tierra realmente regada		
Cacahuete (maní)			Superficie	509 677	788 050
Superficie (plantada)	131 310	264 447			
Producción	74 312	193 897			

¹ Se refiere a explotaciones no bantúes exclusivamente. - ² Superficie cosechada, salvo indicación en contrario.

Fecha del censo y período de referencia

La fecha del censo agropecuario se fijó en el 15 de septiembre de 1961. Se invitó a los productores a rellenar los cuestionarios y devolverlos lo más tardar el 19 de septiembre de 1961.

Los datos sobre ganado y aves de corral se refieren al 15 de septiembre de 1961; la información sobre cultivos, al verano de dicho año. Los demás datos van referidos a la fecha del censo.

Método de acopio y elaboración de los datos

El 2 de junio de 1961 se promulgó un Decreto Real por el que los productores propietarios venían obligados a facilitar la información solicitada en el cuestionario censal. En cada municipio, la Junta Municipal proporcionó cuestionarios a dichos productores. Para facilitar la labor de los municipios, la Oficina Central de Estadística envió cuestionarios a las Juntas a fines de agosto de 1961, en unión de listas de nombres y direcciones de los productores comprendidos en sus respectivos municipios. Se señaló, sin embargo, que la lista de productores no era completa en lo que respecta a nombres y direcciones. Fue, por tanto, necesario examinar las listas y corregirlas y completarlas en la medida de lo posible. A fines de noviembre de 1961, prácticamente todos los municipios habían enviado sus materiales a la Oficina Central de Estadística.

Durante el otoño de 1961 se llevó a cabo una encuesta posterior a la enumeración en 150 distritos elegidos al azar, con la finalidad de comprobar la información obtenida en el censo. La selección se efectuó en dos etapas: primero se eligieron «parroquias» al azar, y posteriormente

se seleccionó un distrito de cada una de las parroquias elegidas. Las entrevistas con los productores las llevó a cabo personal especializado.

La Oficina Central de Estadística examinó y comprobó el alcance del censo, calculándose los totales correspondientes a las parroquias y anotándose en tarjetas perforadas sobre tal base. Los totales de los cuadros definitivos fueron calculados mediante máquinas elaboradoras de tarjetas perforadas. Los datos correspondientes a explotaciones de hasta 2 ha de tierras arables fueron objeto de elaboración manual.

Alcance y definición de los conceptos

0 - PRODUCTOR, UNIDAD DE EXPLOTACIÓN Y RÉGIMEN DE TENENCIA

Unidad de explotación

Se consideró como tal toda finca que, en lo que respecta a la gestión, constituía una sola unidad, y que era explotada por un mismo personal. En los censos se incluyeron exclusivamente las explotaciones con tierras arables. Se incluyeron las tierras tomadas, pero no las dadas en arrendamiento. El propietario de la tierra venía obligado a informar sobre las tierras de las que se habían vendido cultivos sin cosechar, así como la superficie arrendada temporalmente a otro agricultor en concepto de pastos (en arriendo por parte del agricultor arrendatario). Tratándose de explotaciones situadas en más de una parroquia, la superficie había de distribuirse entre las distintas parroquias. En este informe, la superficie total de las explotaciones sólo comprende la superficie agrícola; más exactamente, la superficie de tierras arables y tierras de prados y praderas permanentes. La base de clasificación de las ex-

SUECIA

plotaciones por tamaños fue la superficie arable de la explotación.

1 - APROVECHAMIENTO DE LA TIERRA

Tierras de labranza

Esta categoría comprende las tierras aradas y sembradas (incluso hortalizas, frutas y bayas). También se incluyen en este concepto los prados permanentes y los prados artificiales para heno, que cabe suponer volverán a ser arados.

Prados y praderas permanentes

Este concepto comprende los prados y praderas cultivados y no cultivados. Por prados cultivados se entienden los pastos que han sido mejorados de una o más maneras, como eliminando árboles y arbustos, utilizando maquinaria agrícola o estiércol, o sembrando gramíneas o tréboles, siempre que no fueran consignados a título de tierras de labranza; las praderas y prados no cultivados comprenden los no mejorados, v.gr., pastos costeros y tierras de pastoreo maderable.

3 - GANADO Y AVES DE CORRAL

Los datos se refieren al número de animales que había en la explotación el 15 de septiembre de 1961, independientemente de toda cuestión de propiedad.

6 - FUERZA MOTRIZ Y MAQUINARIA AGRÍCOLA Y MEDIOS GENERALES DE TRANSPORTE

La información se refiere al número de máquinas y equipo que había en la explotación en la fecha de la enumeración.

* * *

FUENTE: Suecia. Statistiska Centralbyrån. Sveriges Officiella Statistik. Jordbruk med Binäringsgar, *Jordbruksräkningen 1961*. Estocolmo, 1963.

NOTA: Toda la información que puede obtenerse del informe nacional se ha incluido en el cuadro «Clasificado de acuerdo con el tamaño de la explotación», por lo que se ha omitido el cuadro separado «No clasificado de acuerdo con el tamaño de la explotación».

Superficie: en hectáreas
Producción: en toneladas métricas
(salvo indicación en contrario)

CLASIFICACION POR TAMAÑOS
CON ARREGLO A LA SUPERFICIE
ARABLE DE LA EXPLOTACION

SUECIA
Clasificado de acuerdo con el
tamaño de la explotación

	Explotaciones de todos los tamaños	De 0,26 a 2 ha	De 2,01 a 5 ha	De 5,01 a 10 ha	De 10,01 a 20 ha	De 20,01 a 50 ha	De 50,01 a 100 ha	De 100,01 ha o más
0 - PRODUCTOR, UNIDAD DE EXPLOTACION Y REGIMEN DE TENENCIA								
Número y superficie agrícola de las explotaciones								
Número	264 580	31 660	66 635	75 017	53 446	30 226	5 410	2 186
Distribución porcentual	100,0	12,0	25,2	28,4	20,2	11,4	2,0	0,8
Superficie agrícola	3 866 484	59 320	323 370	696 408	907 936	1 027 976	413 581	437 893
Distribución porcentual	100,0	1,5	8,4	18,0	23,6	26,6	10,6	11,3
Número y superficie de cultivo de las explotaciones, según el régimen de tenencia								
Explotadas con arreglo a una sola forma de tenencia								
Propiedad del productor o que éste posee a modo de propietario								
Número	1 916 050	42 510	55 737	54 616	32 621	14 418	2 034	1 045
Superficie	1 916 050	42 510	208 217	415 365	477 005	432 913	140 709	199 331
Tomadas en arrendamiento								
Número	717 025	2 650	4 623	6 912	8 149	8 257	2 094	692
Superficie	717 025	2 650	17 694	54 337	125 566	263 277	144 231	109 270
Explotadas con arreglo a más de una forma de tenencia								
Número	708 503	...	6 275	13 489	12 676	7 551	1 282	449
Superficie	708 503	...	25 365	102 682	187 034	225 542	86 816	81 064
Superficie de cultivo en las explotaciones, según el régimen de tenencia								
Propiedad del productor o que éste posee a modo de propietario								
Superficie	2 381 492	42 510	224 136	482 257	603 841	578 672	193 926	256 150
Tomada en arrendamiento								
Superficie	960 086	2 650	27 140	90 127	185 764	343 060	177 830	133 515
1 - APROVECHAMIENTO DE LA TIERRA								
Aprovechamiento de la tierra en las explotaciones (superficie)								
Tierras de cultivo	3 341 578	45 160	251 276	572 384	789 605	921 732	371 756	389 665
Prados y praderas permanentes	524 906	14 160	72 094	124 024	118 331	106 244	41 825	48 228
Prados y praderas cultivados	(164 382)	(2 330)	(19 090)	(40 788)	(38 488)	(31 538)	(13 283)	(18 865)
Prados y praderas no cultivados	(360 524)	(11 830)	(53 004)	(83 236)	(79 843)	(74 706)	(28 542)	(29 363)
2 - CULTIVOS - SUPERFICIE								
Cultivos en tierras de labranza								
Trigo (total)	274 884	340	4 055	15 359	40 589	90 864	55 640	68 037
Trigo de invierno	(...)	(...)	(1 278)	(6 175)	(22 446)	(53 119)	(31 620)	(41 281)
Trigo de primavera	(...)	(...)	(2 777)	(9 184)	(18 143)	(37 745)	(24 020)	(26 756)
Centeno	74 599	110	1 750	7 413	17 687	25 581	10 425	11 633
Cebada	343 363	940	8 870	33 815	65 235	117 072	56 850	60 581
Avena	525 004	2 390	28 557	83 752	130 733	156 226	63 051	60 295
Cereales mezclados	239 717	1 270	11 743	45 864	81 959	74 117	16 723	8 041
Guisantes (arvejas) secos comestibles	54	294	1 314	3 786	2 199	2 030
Patatas (papas)	95 766	2 550	11 895	22 280	24 951	21 482	6 803	5 805
Raíces para forraje	19 769	220	1 605	4 750	6 958	4 758	855	623
Remolacha azucarera	50 043	360	873	3 398	10 942	19 506	7 315	7 649
Cultivos oleaginosos	68 187	50	168	647	4 581	22 383	16 429	23 929
Guisantes (arvejas) y vezas forrajeros	220	791	1 857	2 844	1 149	1 564
Gramíneas temporales de corte para heno	1 108 610	25 730	146 158	285 693	294 081	235 341	64 938	56 669
Cultivos para forraje verde y ensilaje	49 885	880	5 382	9 545	13 129	12 004	4 079	4 866
Gramíneas temporales para el pastoreo	198 281	1 700	9 894	29 309	49 459	56 142	21 561	30 216
Gramíneas temporales para forraje verde, ensilaje y semillas	50 165	160	1 089	3 518	7 835	16 734	10 426	10 403

Superficie: en hectáreas
Producción: en toneladas métricas
(salvo indicación en contrario)

CLASIFICACION POR TAMAÑOS
CON ARREGLO A LA SUPERFICIE
ARABLE DE LA EXPLOTACION

SUECIA

Clasificado de acuerdo con el
tamaño de la explotación

	Explotaciones de todos los tamaños	De 0,26 a 2 ha	De 2,01 a 5 ha	De 5,01 a 10 ha	De 10,01 a 20 ha	De 20,01 a 50 ha	De 50,01 a 100 ha	De 100,01 ha o más
Hortalizas	670	902	1 743	3 327	2 111	3 000
Otros cultivos en tierras de labranza	464	625	974	2 320	1 296	2 179
Cultivos permanentes								
Arboles frutales y bayas	592	911	1 190	1 105	375	394
3 - GANADO Y AVES DE CORRAL								
Caballos								
Total de caballos	168 350	2 280	28 127	59 071	43 746	24 084	5 616	5 426
Caballos menores de 3 años	22 311	100	1 468	5 419	6 533	5 454	1 662	1 675
Potros y potrancas menores de 1 año	(8 202)	(20)	(508)	(2 005)	(2 492)	(1 989)	(556)	(632)
Potros y potrancas de 1 a menos de 3 años	(14 109)	(80)	(960)	(3 414)	(4 041)	(3 465)	(1 106)	(1 043)
Caballos de 3 años o más	146 039	2 180	26 659	53 652	37 213	18 630	3 954	3 751
Ganado vacuno								
Total de reses	2 352 198	25 360	196 154	506 916	663 460	601 244	180 844	178 220
Vacas	(1 173 518)	(18 110)	(127 542)	(299 281)	(343 243)	(260 580)	(65 888)	(58 874)
Toros reproductores	(21 180)	(30)	(675)	(3 302)	(6 791)	(6 793)	(1 719)	(1 870)
Terneros menores de 1 año	(505 395)	(4 480)	(36 624)	(98 087)	(138 172)	(137 451)	(44 794)	(45 787)
Terneraje de 1 año o más	(652 105)	(2 740)	(31 313)	(106 246)	(175 254)	(196 420)	(68 443)	(71 689)
Ganado ovino								
Número de ovinos	138 277	4 090	20 759	32 579	29 939	27 932	11 473	11 505
Ganado porcino								
Total de cerdos	1 991 980	17 610	94 882	325 479	612 474	624 110	169 179	148 246
Cerdas de cría	(201 451)	(960)	(7 457)	(36 795)	(70 712)	(63 412)	(13 444)	(8 671)
Verracos reproductores (de 6 meses o más)	(8 014)	(20)	(137)	(785)	(2 053)	(3 314)	(1 016)	(689)
Otros cerdos (incluso cerdos de sacrificio)	(1 782 515)	(16 630)	(87 288)	(287 899)	(539 709)	(557 384)	(154 719)	(138 886)
Aves de corral								
Número de pollos	8 845 051	412 000	1 133 187	2 237 055	2 492 703	1 779 103	369 540	421 463
Número de pavos	103 694	3 070	13 575	27 126	24 388	26 438	6 956	2 141
6 - FUERZA MOTRIZ Y MAQUINARIA AGRICOLA Y MEDIOS GENERALES DE TRANSPORTE								
Material agrícola que se indica en la explotación								
Tractores								
Número de explotaciones informantes	121 798	1 100	10 315	30 725	43 068	29 102	5 327	2 161
Número de tractores	149 145	900	10 147	30 534	45 141	41 081	12 386	8 956
Agavilladoras								
Número de explotaciones informantes	98 949	130	4 059	25 884	39 614	23 871	3 918	1 473
Número de agavilladoras	91 013	100	2 885	21 292	37 157	23 758	4 026	1 795
Cosechadoras-trilladoras (total)	105	493	3 492	13 053	5 248	3 954
De autopropulsión								
Número de explotaciones informantes	26	106	423	937	1 182	1 476
Número de cosechadoras-trilladoras de autopropulsión	(26)	(71)	(283)	(834)	(1 178)	(1 762)
Otras cosechadoras-trilladoras								
Número de otras cosechadoras-trilladoras	(79)	(422)	(3 209)	(12 219)	(4 070)	(2 192)
Secadoras-elevadoras de heno								
Número de explotaciones informantes	236	290	464	725	292	284
Secadoras de granos								
Número de explotaciones informantes	7	57	208	845	809	1 010

Fecha del censo y período de referencia

La enumeración del censo agropecuario se llevó a cabo durante un período de unos 25 días a partir del 16 de abril de 1963.

Los datos del censo agropecuario se refieren al año que va del 16 de abril de 1962 al 15 de abril de 1963.

Método de acopio y elaboración de los datos

Con anterioridad al censo, cada *tambol* (subdistrito administrativo) fue dividido en distritos de enumeración, cuyos límites se precisaron en un mapa de *amphur*.² A cada distrito de enumeración se asignó un enumerador. Actuaron de enumeradores maestros de escuelas y funcionarios oficiales de las localidades.

Los supervisores del censo quedaron encargados de controlar y dirigir las actividades desplegadas por los enumeradores, atendiendo asimismo a comprobar la exactitud y carácter completo de los cuestionarios censales y que la enumeración de cada distrito fuera completa, teniendo en cuenta la información indicada en los mapas.

Se emplearon dos cuestionarios, uno, utilizado por los enumeradores, para relacionar todos los hogares censales enclavados en sus respectivos distritos de enumeración y determinar si en el jefe de familia, o cualquier otro miembro de cada hogar censal, concurrían las condiciones de productor, esto es, de persona encargada de las operaciones agrícolas. El segundo — el cuestionario

censal propiamente dicho — se empleó para anotar la información agrícola facilitada por los productores.

Alcance y definición de los conceptos

0 - PRODUCTOR, UNIDAD DE EXPLOTACIÓN Y RÉGIMEN DE TENENCIA

Productor

Se definió como tal la persona que llevaba a cabo las operaciones agrícolas dentro de una explotación, sola o con ayuda de otras personas. El productor podía ser el propietario de la tierra que cultivaba, o un arrendatario, o simplemente un ocupante sin título. Tratándose de sociedades, compañías limitadas, cooperativas, empresas estatales u otros tipos de instituciones agrícolas, se consideró productor al director o administrador de las operaciones agrícolas. Los productores enumerados a efectos censales fueron los que reunían al menos una de las siguientes condiciones:

1. Si durante el año censal el productor:
 - a) explotó dos o más *rai* (0,16 ha) con fines agrícolas;
 - b) si explotó $\frac{1}{2}$ *rai* o más para el cultivo de hortalizas;
 - c) si obtuvo unos ingresos mínimos de 2.400 *bath* (aproximadamente 100 dólares) por la venta de productos obtenidos en la explotación; o bien
2. Si el 15 de abril de 1963 el productor:
 - a) poseía una cabeza de ganado vacuno o un carabao o poseía, solo o con otras personas, cinco o más cerdos, cabras y ovinos; o
 - b) si poseía un mínimo de 100 gallinas o patos, o ambos.

¹ El censo agropecuario no comprendió algunos distritos de las provincias de Phranakhorn y Thomburi, sobre los cuales pusieron de manifiesto los resultados del censo de población de 1960 que los hogares censales agrícolas representaban menos del 5 por ciento del total de tales hogares.

² Distrito administrativo.

TAILANDIA

Unidad de explotación

Se consideraron como explotación todas las tierras empleadas en su totalidad o en parte para actividades agrícolas bajo la dirección de un solo productor, independientemente de la forma de tenencia con arreglo a la cual se explotaban. Tratándose de una persona que criara cabezas de ganado, pero las tuviera en pastos u otras zonas de pastoreo situados fuera de su explotación, las tierras en que estuviera enclavada la residencia del productor se consideraron la explotación de éste. Las tierras arrendadas o cedidas sin pago de renta por el productor a otras personas con fines agrícolas se excluyeron de su explotación, considerándose una finca aparte.

Todas las tierras explotadas por un solo productor o por su ayudante fueron consideradas una sola explotación, independientemente del número de lotes separados que comprendiera, aunque estuvieran situados en más de una provincia o distrito. Sin embargo, la superficie total de la explotación fue tabulada atribuyéndola a la provincia o distrito en que estuviera enclavada la residencia del productor.

Se consideró producción agrícola la utilización de tierras para levantar cultivos extensivos y arbóreos, flores, plantas ornamentales y de tiesto, al aire libre y, asimismo, con fines de cría de ganado y aves de corral para la venta directa, o para la venta de sus productos. En el censo agrícola no se incluyeron las tierras empleadas exclusivamente para criar animales salvajes, perros, gatos, serpientes, pájaros, caballos de carrera, caballos de tiro, toros de lidia y pescado.

Superficie de la explotación. Se consideró como tal la superficie total de tierras de labranza, las tierras de cultivos permanentes, las tierras de pastos permanentes, los lotes boscosos y toda otra clase de tierras. La clasificación de las explotaciones por tamaños se basó en la superficie total de la explotación.

Régimen de tenencia

El concepto *superficie propiedad del productor o que éste posee a modo de propietario* comprende las tierras sobre las cuales tiene el productor pleno derecho, o en las que efectúa operaciones

agrícolas en calidad de propietario, bien por herencia a reserva de presentación de las pruebas documentales, o por asignación, con carácter oficial o no, esto es, tratándose de colonias de autoayuda, aun cuando no se hayan extendido todavía las escrituras u otros documentos acreditativos.

La *superficie tomada en arrendamiento* comprende todas las tierras por las que se paga renta al propietario en efectivo o en especie con la producción obtenida por las operaciones agrícolas.

El concepto *superficie sujeta a otras formas de tenencia* comprende las tierras sometidas a otras formas de tenencia no indicadas anteriormente. Puede presentar las siguientes modalidades: desmonte y ocupación de tierras no reclamadas, disfrute de tierras sin pago de renta, ocupación sin título, disfrute de tierras a cambio de prestación de servicios, o disfrute de tierras en lugar de percibir pago por una hipoteca sobre dicha renta. Esta categoría comprende también tierras arrendadas mediante pago en efectivo y por parte del producto.

1 - APROVECHAMIENTO DE LA TIERRA

Tierras de labranza

Comprende las tierras dedicadas a cultivos extensivos, como arroz, cultivos de tierras altas, hortalizas y otras clases de cultivos anuales o estacionales. Estos cultivos suelen alcanzar la madurez antes de transcurrir 12 meses a partir de la fecha de plantación. Sin embargo, algunos de ellos pueden ser cosechados repetidamente, aunque por un período no superior a los 3 años consecutivos, v. gr., ricino, caña de azúcar, piña y papayas. Esta categoría también comprende tierras en barbecho por un período no superior a los 5 años. Las tierras pueden ser plantadas de leguminosas para emplearlas como abono verde, o bien dejar que se cubran de malezas.

Cultivos permanentes

Comprende todas las tierras dedicadas a cultivos arbóreos, independientemente de si se encontraban en grupos o filas o hileras, por ejemplo,

caucho, arbustos y árboles frutales, incluso viveros para su propagación.

Prados y praderas permanentes

Comprende las tierras en las que se han dejado crecer plantas forrajeras naturales, así como las dedicadas a pastos durante un mínimo de 5 años.

Montes o bosques

Comprende las tierras ocupadas por vegetación natural de árboles de todos los tamaños, así como las plantadas con fines de extracción de madera para construcciones, etc.

Toda otra clase de tierras

Este concepto abarca las tierras dedicadas a usos distintos de los antes indicados, v. gr., terrenos de habitaciones, graneros, estanques piscícolas, estanques corrientes, marjales, corrales de aves y de ganado, semilleros de flores, plantas ornamentales, arbustos, gramíneas para la fabricación de esteras, etc.

2 - CULTIVOS

La superficie plantada o la superficie cosechada ocupada por cereales, cultivos de fibra y distintos cultivos comerciales sólo se consignó en el caso de aquellas que se cosecharon durante el año censal o que se hubieran cosechado de no ser por daños debidos a la intemperie, insectos, enferme-

NOTA: Toda la información que proporciona el informe nacional se ha incluido en el cuadro « Clasificado de acuerdo con el tamaño de la explotación ». Por tanto, se ha omitido el cuadro « No clasificado de acuerdo con el tamaño de la explotación ».

dades de las plantas, etc. No se incluyó la superficie plantada, pero todavía sin cosechar, con fecha 15 de abril de 1963.

Los datos sobre superficie de cultivos se refieren a la superficie total.

3 - GANADO Y AVES DE CORRAL

Los datos sobre este concepto se refieren al número de animales que había en la explotación el 15 de abril de 1963.

6 - FUERZA MOTRIZ Y MAQUINARIA AGRÍCOLA Y MEDIOS GENERALES DE TRANSPORTE

Los datos de esta sección se refieren al número de aperos o máquinas agrícolas, independientemente de que fueran propiedad del productor o arrendados, prestados o cedidos sin pago de renta. Por tanto, el número de tractores que se indica como empleado en las explotaciones no coincide forzosamente con el número de tractores existentes, toda vez que un mismo tractor puede haber sido dado o tomado en arrendamiento para su uso por varias explotaciones.

8 - ABONOS Y ENMIENDAS

Los datos se refieren a la cantidad empleada durante el año agrícola comprendido entre el 16 de abril de 1962 y el 15 de abril de 1963.

* * *

FUENTE: Tailandia. Oficina Nacional de Estadística. Oficina del Primer Ministro. *Census of Agriculture 1963, Whole Kingdom*. Bangkok.

Superficie: en hectáreas
Producción: en toneladas métricas
(salvo indicación en contrario)

CLASIFICACION POR TAMAÑOS
CON ARREGLO A LA SUPERFICIE TOTAL
DE LA EXPLOTACION

TAILANDIA
Clasificado de acuerdo con el
tamaño de la explotación

	Explotaciones de todos los tamaños	Menores de 0,96 ha	De 0,96 a menos de 2,40 ha	De 2,40 a menos de 4,80 ha	De 4,80 a menos de 9,60 ha	De 9,60 a menos de 22,40 ha	De 22,40 ha o más
		De menos de 6 rai	De 6 a menos de 15 rai	De 15 a menos de 30 rai	De 30 a menos de 60 rai	De 60 a menos de 140 rai	De 140 rai o más
0 - PRODUCTOR, UNIDAD DE EXPLOTACION Y REGIMEN DE TENENCIA							
Número y superficie de las explotaciones							
Número	3 214 405	595 139	944 526	884 411	615 972	163 183	11 174
Distribución porcentual	100,0	18,6	29,3	27,5	19,2	5,1	0,3
Superficie	11 149 190	284 742	1 449 726	2 959 739	3 976 986	2 063 429	414 568
Distribución porcentual	100,0	2,5	13,0	26,6	35,6	18,6	3,7
Edad del productor							
Número de productores:							
Menores de 35 años de edad	905 046	214 422	304 640	238 768	124 066	21 831	1 319
De 35 a 54 años de edad	1 554 027	259 472	441 928	436 241	321 992	88 334	6 060
De 55 años de edad o más	755 332	121 246	197 958	209 402	169 914	53 018	3 794
Número y superficie de las explotaciones, según el régimen de tenencia							
Explotadas con arreglo a una sola forma de tenencia							
Propiedad del productor o que éste posee a modo de propietario							
Número	2 632 960	427 283	776 449	752 205	527 000	140 355	9 668
Superficie	9 485 452	217 843	1 197 362	2 523 076	3 411 121	1 778 463	357 587
Tomadas en arrendamiento (total)							
Número	130 968	35 186	30 753	32 097	25 660	6 911	361
Superficie	424 634	13 339	46 622	106 112	161 843	84 877	11 841
Por cantidad fija en efectivo							
Número	(60 177)	(25 817)	(15 071)	(10 393)	(6 716)	(2 035)	(145)
Superficie	(137 838)	(8 802)	(22 254)	(33 835)	(42 476)	(25 048)	(5 423)
Por parte del producto							
Número	(70 791)	(9 369)	(15 682)	(21 704)	(18 944)	(4 376)	(216)
Superficie	(286 796)	(4 537)	(24 368)	(72 277)	(119 367)	(59 829)	(6 418)
Explotadas con arreglo a otras formas de tenencia							
Número	450 477	132 670	137 324	100 109	63 312	15 917	1 145
Superficie	1 239 104	53 560	205 742	330 551	404 022	200 089	45 140
1 - APROVECHAMIENTO DE LA TIERRA ¹							
Aprovechamiento de la tierra en las explotaciones							
Tierras de labranza							
Número de explotaciones informantes ..	2 896 351	393 394	894 103	850 983	593 293	155 097	9 481
Superficie (total)	8 421 928	201 851	1 148 858	2 321 850	3 022 697	1 487 250	239 420
Cultivos temporales	(7 752 353)	(196 593)	(1 100 019)	(2 172 165)	(2 763 032)	(1 321 824)	(198 722)
Otras tierras de labranza ²	(669 575)	(5 258)	(48 839)	(149 685)	(259 665)	(165 426)	(40 702)
Tierras de cultivos permanentes							
Número de explotaciones informantes ..	1 419 288	188 546	418 573	413 816	303 040	88 296	7 017
Superficie	1 360 249	46 036	171 522	320 984	436 986	273 518	111 203
Prados y praderas permanentes							
Número de explotaciones informantes ..	100 076	5 154	23 233	32 160	28 828	9 787	914
Superficie	90 169	898	7 294	19 466	32 260	21 747	8 504
Montes o bosques							
Número de explotaciones informantes ..	556 756	19 343	108 106	188 625	180 429	56 475	3 778
Superficie	951 725	4 662	55 187	209 769	394 344	240 458	47 305
Toda otra clase de tierras							
Número de explotaciones informantes ..	2 725 055	399 715	838 523	782 360	548 702	146 210	9 545
Superficie	316 883	23 063	66 866	87 670	90 698	39 768	8 818
Superficie de las explotaciones propias, por aprovechamiento de la tierra ³							
Tierras de labranza	7 053 502	150 230	937 041	1 954 033	2 553 620	1 257 578	201 000
Tierras de cultivos permanentes	1 221 467	38 848	149 383	286 297	394 351	252 384	100 204
Prados y praderas permanentes	79 508	808	6 342	17 019	28 705	19 447	7 187
Montes o bosques	855 100	3 979	49 138	189 992	356 090	213 853	42 048
Toda otra clase de tierras	270 139	18 244	55 459	75 734	78 355	34 512	7 835

¹ No comprende explotaciones de una superficie menor de 0,32 hectáreas. - ² Comprende también tierras temporalmente en barbecho.
- ³ Comprende también copropietarios de una parte de la explotación.

Superficie: en hectáreas
Producción: en toneladas métricas
(salvo indicación en contrario)

CLASIFICACION POR TAMAÑOS
CON ARREGLO A LA SUPERFICIE TOTAL
DE LA EXPLOTACION

TAILANDIA

Clasificado de acuerdo con el
tamaño de la explotación

	Explotaciones de todos los tamaños	Menores de 0,96 ha	De 0,96 a menos de 2,40 ha	De 2,40 a menos de 4,80 ha	De 4,80 a menos de 9,60 ha	De 9,60 a menos de 22,40 ha	De 22,40 ha o más
		De menos de 6 rai	De 6 a menos de 15 rai	De 15 a menos de 30 rai	De 30 a menos de 60 rai	De 60 a menos de 140 rai	De 140 rai o más
Superficie de las explotaciones arrendadas, por aprovechamiento de la tierra							
Tierras de labranza	392 588	9 448	39 799	98 570	153 482	80 433	10 856
Tierras de cultivos permanentes	14 107	2 433	4 708	3 479	2 166	1 120	201
Prados y praderas permanentes	1 505	8	44	120	312	553	468
Montes o bosques	4 069	74	410	1 063	1 623	773	126
Toda otra clase de tierras	11 783	796	1 661	2 880	4 261	1 997	183
Superficie de las explotaciones sujeta a otras formas de tenencia, por aprovechamiento de la tierra							
Tierras de labranza	975 839	42 173	172 017	269 248	315 595	149 240	27 566
Tierras de cultivos permanentes	124 675	4 755	17 431	31 207	40 470	20 013	10 799
Prados y praderas permanentes	9 156	82	909	2 327	3 242	1 746	850
Montes o bosques	92 556	609	5 639	18 714	36 631	25 832	5 131
Toda otra clase de tierras	34 960	4 023	9 746	9 055	8 083	3 258	795
2 - CULTIVOS - SUPERFICIE¹ Y PRODUCCION							
Cultivos en tierras de labranza							
Arroz (total)¹							
Número de explotaciones informantes ..	2 650 805	318 194	823 289	792 430	562 195	147 019	7 678
Superficie	5 956 537	156 166	884 257	1 683 183	2 125 123	1 004 335	103 473
Producción	9 252 692	374 904	1 749 112	2 632 103	3 007 766	1 362 436	126 361
Arroz, según la forma de tenencia de la explotación							
Explotaciones propiedad del productor o que éste posee a modo de propietario							
Número de explotaciones informantes	(2 216 434)	(244 639)	(682 239)	(676 151)	(480 692)	(126 071)	(6 642)
Superficie	(4 988 860)	(119 824)	(729 158)	(1 420 327)	(1 786 457)	(843 931)	(89 163)
Producción	(7 635 232)	(289 391)	(1 425 320)	(2 187 863)	(2 483 980)	(1 139 415)	(109 263)
Explotaciones tomadas en arrendamiento							
Número de explotaciones informantes	(86 926)	(8 994)	(20 054)	(26 859)	(24 132)	(6 606)	(281)
Superficie	(311 828)	(5 095)	(25 567)	(74 086)	(130 713)	(70 404)	(5 963)
Producción	(515 790)	(10 627)	(50 582)	(132 623)	(214 770)	(100 383)	(6 805)
Explotaciones sujetas a otras formas de tenencia							
Número de explotaciones informantes	(347 445)	(64 561)	(120 996)	(89 420)	(57 371)	(14 342)	(755)
Superficie	(655 849)	(31 247)	(129 532)	(188 770)	(207 953)	(90 000)	(8 347)
Producción	(1 101 660)	(74 886)	(273 210)	(311 617)	(309 016)	(122 638)	(10 293)
Maíz (total)¹							
Número de explotaciones informantes ..	146 786	11 602	32 604	49 850	39 665	12 003	1 062
Superficie	261 794	4 821	25 924	76 740	89 548	46 799	17 962
Producción	507 040	8 545	49 009	154 214	175 912	91 949	27 411
Maíz, según la forma de tenencia de la explotación							
Explotaciones propiedad del productor o que éste posee a modo de propietario							
Número de explotaciones informantes	(116 277)	(6 638)	(23 069)	(40 780)	(34 262)	(10 655)	(873)
Superficie	(208 359)	(2 624)	(17 239)	(61 039)	(75 016)	(39 378)	(13 063)
Producción	(404 536)	(4 557)	(32 435)	(123 123)	(146 914)	(77 339)	(20 168)
Explotaciones tomadas en arrendamiento							
Número de explotaciones informantes	(6 998)	(1 256)	(2 573)	(2 343)	(705)	(98)	(23)
Superficie	(12 751)	(697)	(3 048)	(5 021)	(2 382)	(709)	(894)
Producción	(24 116)	(1 338)	(6 107)	(10 175)	(4 570)	(1 064)	(862)
Explotaciones sujetas a otras formas de tenencia							
Número de explotaciones informantes	(23 511)	(3 708)	(6 962)	(6 727)	(4 698)	(1 250)	(166)
Superficie	(40 684)	(1 500)	(5 637)	(10 680)	(12 150)	(6 712)	(4 005)
Producción	(78 388)	(2 650)	(10 467)	(20 916)	(24 428)	(13 546)	(6 381)
Frijoles mungo							
Número de explotaciones informantes ..	116 046	7 180	23 917	39 612	34 680	10 158	499
Superficie	83 572	2 814	11 966	27 051	29 658	11 047	1 036
Producción	43 684	1 598	6 585	14 254	15 384	5 339	524

¹ No comprende explotaciones de una superficie menor de 0,32 hectáreas. - ² Superficie cosechada, salvo indicación en contrario.

Superficie: en hectáreas
Producción: en toneladas métricas
(salvo indicación en contrario)

CLASIFICACION POR TAMAÑOS
CON ARREGLO A LA SUPERFICIE TOTAL
DE LA EXPLOTACION

TAILANDIA
Clasificado de acuerdo con el
tamaño de la explotación

	Explotaciones de todos los tamaños	Menores de 0,96 ha	De 0,96 a menos de 2,40 ha	De 2,40 a menos de 4,80 ha	De 4,80 a menos de 9,60 ha	De 9,60 a menos de 22,40 ha	De 22,40 ha o más
		De menos de 6 rai	De 6 a menos de 15 rai	De 15 a menos de 30 rai	De 30 a menos de 60 rai	De 60 a menos de 140 rai	De 140 rai o más
Yuca (casabe o mandioca)							
Número de explotaciones informantes .	57 748	4 766	12 620	18 114	15 784	5 661	803
Superficie	80 651	2 735	8 894	19 827	24 853	15 106	9 236
Producción	945 363	30 797	106 882	230 968	287 830	179 195	109 691
Chalotes secos							
Número de explotaciones informantes .	150 655	19 031	46 588	46 615	30 857	7 211	353
Superficie	12 056	4 834	3 542	4 294	2 582	778	26
Producción	12 349	962	4 655	4 470	1 778	453	31
Ajos secos							
Número de explotaciones informantes .	184 189	41 193	71 619	41 961	23 477	5 639	300
Superficie	19 189	4 390	7 912	4 823	1 645	387	32
Producción	30 337	8 559	14 899	5 127	1 369	272	111
Caña de azúcar							
Número de explotaciones informantes .	64 775	7 919	18 036	18 519	14 674	4 786	841
Superficie	69 307	2 490	7 283	12 775	15 172	10 110	21 477
Producción	1 689 588	52 703	177 308	306 283	369 276	271 245	512 773
Algodón							
Número de explotaciones informantes .	124 343	21 951	46 693	31 593	19 255	4 572	279
Superficie	39 175	3 367	10 231	11 814	10 067	2 977	719
Producción	16 973	1 389	4 288	5 130	4 444	1 352	370
Yute							
Número de explotaciones informantes .	70 783	4 921	16 596	23 766	19 680	5 533	287
Superficie	30 673	1 318	4 969	9 180	10 315	4 386	505
Producción	20 066	909	3 328	6 101	6 696	2 715	317
Ramio							
Número de explotaciones informantes .	1 813	169	468	548	463	152	13
Superficie	310	16	59	85	109	39	2
Producción	133	9	31	29	43	21	—
Kenaf							
Número de explotaciones informantes .	171 566	12 603	42 538	58 301	45 406	12 100	618
Superficie	82 893	3 672	14 156	25 001	26 856	11 419	1 789
Producción	60 002	2 955	10 767	18 270	18 990	7 818	1 202
Cacahuete (mani)							
Número de explotaciones informantes .	154 669	33 609	58 244	34 447	21 651	6 192	526
Superficie	46 626	7 096	15 349	11 973	8 425	2 983	800
Producción	37 886	5 815	12 639	9 715	6 748	2 369	600
Soja (soya)							
Número de explotaciones informantes .	34 944	7 937	13 190	7 750	4 726	1 224	117
Superficie	21 848	2 234	5 734	6 377	5 549	1 638	316
Producción	14 669	1 696	4 088	4 150	3 539	945	251
Ricino							
Número de explotaciones informantes .	52 804	4 090	11 619	17 708	14 170	4 745	472
Superficie	36 615	1 091	4 357	11 417	11 988	5 944	1 818
Producción	17 131	589	2 166	5 270	5 687	2 748	671
Sésamo							
Número de explotaciones informantes .	53 492	5 330	13 276	14 808	14 949	4 853	276
Superficie	17 908	956	2 922	4 551	6 217	2 960	302
Producción	5 953	385	1 129	1 475	1 948	932	84
Chile (ají) seco							
Número de explotaciones informantes .	189 295	27 886	62 041	53 241	36 169	9 383	575
Superficie	23 373	2 546	7 064	7 216	4 928	1 422	107
Producción	9 810	848	3 024	3 346	2 015	503	74
Tabaco							
Número de explotaciones informantes .	305 669	49 010	101 530	84 564	56 172	13 751	642
Superficie	41 282	6 566	14 027	10 155	7 385	2 833	316
Producción	99 215	22 447	41 240	21 738	10 330	2 790	670

Superficie: en hectáreas
Producción: en toneladas métricas
(salvo indicación en contrario)

CLASIFICACION POR TAMAÑOS
CON ARREGLO A LA SUPERFICIE TOTAL
DE LA EXPLOTACION

TAILANDIA

Clasificado de acuerdo con el
tamaño de la explotación

	Explotaciones de todos los tamaños	Menores de 0,96 ha	De 0,96 a menos de 2,40 ha	De 2,40 a menos de 4,80 ha	De 4,80 a menos de 9,60 ha	De 9,60 a menos de 22,40 ha	De 22,40 ha o más
		De menos de 6 rai	De 6 a menos de 15 rai	De 15 a menos de 30 rai	De 30 a menos de 60 rai	De 60 a menos de 140 rai	De 140 rai o más
Cultivos de huertas domésticas ¹							
Número de explotaciones informantes .	1 593 496	216 995	479 200	462 074	335 520	93 564	6 143
Hortalizas de hojas y de tallos ⁴							
Número de explotaciones informantes .	35 471	11 381	10 915	7 376	4 314	1 336	149
Superficie ⁵	14 072	4 212	4 611	3 101	1 520	502	126
Sandías							
Número de explotaciones informantes .	58 451	5 728	14 197	17 602	15 215	5 274	435
Superficie ⁶	19 433	1 363	3 693	5 448	5 714	2 777	438
Chiles (ají frescos)							
Número de explotaciones informantes .	41 781	5 907	11 217	12 060	9 367	2 956	274
Superficie ⁶	12 128	1 380	3 002	3 711	2 940	949	146
Otras hortalizas de fruto							
Número de explotaciones informantes .	142 757	23 700	38 823	39 731	30 484	9 279	740
Superficie ⁶	54 919	7 158	13 447	15 283	13 190	5 031	810
Tubérculos y raíces ⁷							
Número de explotaciones informantes .	42 870	7 376	12 365	11 305	8 546	2 999	279
Superficie	15 508	1 999	4 264	4 288	3 287	1 326	344
Cultivos permanentes							
Naranjas							
Número de explotaciones informantes .	807 805	136 629	255 905	215 558	152 201	44 103	3 409
Total de árboles	8 944 880	1 075 158	2 457 887	2 175 032	1 785 071	940 915	510 817
En edad productiva	(3 583 924)	(505 616)	(1 079 668)	(891 509)	(645 888)	(313 966)	(147 277)
En edad no productiva	(5 360 956)	(569 542)	(1 378 219)	(1 283 523)	(1 139 183)	(626 949)	(363 540)
Limas							
Número de explotaciones informantes .	741 764	108 624	209 535	208 192	162 137	49 479	3 797
Número de árboles	2 509 245	353 987	694 340	702 768	543 096	186 022	29 032
Mangos							
Número de explotaciones informantes .	1 587 137	236 789	453 824	449 577	341 502	98 963	6 482
Total de árboles	10 231 926	1 231 442	2 461 349	2 830 902	2 586 179	1 010 632	111 422
En edad productiva	(6 693 801)	(799 593)	(1 641 295)	(1 871 573)	(1 688 087)	(631 514)	(61 739)
En edad no productiva	(3 538 125)	(431 849)	(820 054)	(959 329)	(898 092)	(379 118)	(49 683)
Jaca							
Número de explotaciones informantes .	999 737	147 524	289 402	282 560	213 132	62 406	4 713
Número de árboles	4 197 104	426 751	968 851	1 229 849	1 107 904	412 673	51 076
Rambután							
Número de explotaciones informantes .	190 865	21 489	50 961	56 066	44 708	15 743	1 898
Total de árboles	2 323 605	180 320	498 121	632 653	606 887	309 031	96 593
En edad productiva	(1 193 875)	(107 582)	(282 620)	(326 088)	(289 618)	(144 122)	(43 845)
En edad no productiva	(1 129 730)	(72 738)	(215 501)	(306 565)	(317 269)	(164 909)	(52 748)
Longan (<i>Nephelium longanum</i>)							
Número de explotaciones informantes .	258 913	77 485	111 020	46 297	18 366	5 054	691
Total de árboles	1 397 898	357 553	570 905	284 829	118 220	46 372	20 019
En edad productiva	(478 968)	(133 025)	(203 133)	(91 069)	(33 480)	(14 671)	(3 590)
En edad no productiva	(918 930)	(224 528)	(367 772)	(193 760)	(84 740)	(31 701)	(16 429)
Durián							
Número de explotaciones informantes .	166 995	20 778	45 263	47 939	37 826	13 516	1 673
Total de árboles	2 320 722	283 879	569 982	570 961	526 739	285 353	83 808
En edad productiva	(1 150 398)	(151 555)	(300 749)	(289 053)	(252 170)	(127 485)	(29 386)
En edad no productiva	(1 170 324)	(132 324)	(269 233)	(281 908)	(274 569)	(157 868)	(54 422)

¹ No comprende explotaciones de una superficie menor de 0,32 hectáreas. - ⁴ Comprende repollos, lechuga china, otras lechugas, coriandro, cebollas verdes y otras hortalizas de hojas y tallos. - ⁵ Superficie plantada. - ⁷ Comprende batatas, patatas, cebollas, nabos y otros tubérculos y raíces.

Superficie: en hectáreas
Producción: en toneladas métricas
(salvo indicación en contrario)

CLASIFICACION POR TAMAÑOS
CON ARREGLO A LA SUPERFICIE TOTAL
DE LA EXPLOTACION

TAILANDIA
Clasificado de acuerdo con el
tamaño de la explotación

	Explotaciones de todos los tamaños	Menores de 0,96 ha	De 0,96 a menos de 2,40 ha	De 2,40 a menos de 4,80 ha	De 4,80 a menos de 9,60 ha	De 9,60 a menos de 22,40 ha	De 22,40 ha o más
		De menos de 6 rai	De 6 a menos de 15 rai	De 15 a menos de 30 rai	De 30 a menos de 60 rai	De 60 a menos de 140 rai	De 140 rai o más
Tamarindos							
Número de explotaciones informantes . . .	1 168 936	145 709	317 329	347 125	274 327	79 617	4 829
Número de árboles	2 917 194	302 475	690 879	872 802	778 506	252 183	20 349
Bananos							
Número de explotaciones informantes . . .	668 579	97 194	196 309	189 552	140 841	41 590	3 093
Superficie	95 713	9 212	22 030	26 845	24 776	10 571	2 279
Número de racimos (en millares)	313 559	25 647	66 794	89 371	86 391	37 763	7 593
Piñas							
Número de explotaciones informantes . . .	210 412	23 114	55 504	63 554	51 141	15 833	1 266
Superficie	27 337	1 360	4 356	7 528	9 567	3 750	776
Número de frutos (en millares)	83 217	2 711	11 254	25 580	29 386	12 229	2 057
Café							
Número de explotaciones informantes . . .	3 390	228	682	828	1 009	563	80
Superficie	454	24	67	118	108	81	56
Producción	146	11	34	35	33	20	13
Cocos							
Número de explotaciones informantes . . .	1 768 918	252 126	510 796	509 194	379 834	109 490	7 478
Total de árboles	33 417 814	3 187 861	7 868 745	9 066 053	8 372 583	3 680 574	1 241 998
En edad productiva	(15 061 591)	(1 819 775)	(4 206 675)	(4 016 760)	(3 234 461)	(1 314 678)	(469 242)
En edad no productiva	(18 356 223)	(1 368 086)	(3 662 070)	(5 049 293)	(5 138 122)	(2 365 896)	(772 756)
Número de cocos (en millares)	359 412	40 070	97 870	100 917	80 303	30 269	9 983
Caucho							
Número de explotaciones informantes . . .	272 329	15 633	65 967	89 672	73 708	24 474	2 875
Número de árboles	272 887 522	3 089 523	22 715 199	60 299 194	94 722 461	64 566 540	27 494 605
De los cuales:							
Arboles sangrables	87 389 186	1 624 038	9 816 256	19 944 990	26 755 070	18 882 504	10 366 328
Producción	133 879	2 805	16 379	31 913	41 551	28 279	12 952
Capok (celba)							
Número de explotaciones informantes . . .	1 378 871	171 650	386 538	417 561	312 429	85 617	5 076
Número de árboles	18 098 354	1 251 765	3 263 582	5 146 573	5 428 595	2 539 993	467 846
Palma de azúcar							
Número de explotaciones informantes . . .	416 191	33 753	97 579	130 162	115 956	36 541	2 200
Total de árboles	2 919 438	183 631	672 310	901 601	830 990	309 089	21 817
En edad productiva	(1 517 522)	(106 021)	(377 396)	(484 446)	(415 233)	(126 920)	(7 506)
En edad no productiva	(1 401 916)	(77 610)	(294 914)	(417 155)	(415 757)	(182 169)	(14 311)
Nueces de betel							
Número de explotaciones informantes . . .	711 615	107 413	225 968	201 483	136 186	37 933	2 632
Número de árboles	16 749 429	1 896 846	4 896 274	5 036 313	3 631 693	1 180 227	108 076
3 - GANADO Y AVES DE CORRAL¹							
Caballos							
Número de explotaciones informantes . . .	40 820	3 672	7 792	10 850	12 048	5 725	733
Número de caballos	63 470	6 160	12 711	16 167	17 843	9 050	1 539
Ganado vacuno							
Número de explotaciones informantes . . .	826 196	77 328	239 683	262 677	190 991	52 435	3 082
Total de reses	3 624 359	269 296	885 211	1 098 920	978 302	358 915	33 715
Machos	(1 951 564)	(131 909)	(464 440)	(605 261)	(541 882)	(191 915)	(16 157)
Hembras	(1 672 795)	(137 387)	(420 771)	(493 659)	(436 420)	(167 000)	(17 558)
Búfalos							
Número de explotaciones informantes . . .	1 760 042	166 374	491 202	550 858	428 547	117 007	6 054
Total de búfalos	5 147 034	395 041	1 261 343	1 547 926	1 412 876	494 728	35 120
Machos	(2 442 728)	(150 131)	(519 687)	(725 278)	(741 045)	(285 423)	(21 164)
Hembras	(2 704 306)	(244 910)	(741 656)	(822 648)	(671 831)	(209 305)	(13 956)

¹ No comprende explotaciones de una superficie menor de 0,32 hectáreas.

Superficie: en hectáreas
Producción: en toneladas métricas
(salvo indicación en contrario)

CLASIFICACION POR TAMAÑOS
CON ARREGLO A LA SUPERFICIE TOTAL
DE LA EXPLOTACION

TAILANDIA

Clasificado de acuerdo con el
tamaño de la explotación

	Explotaciones de todos los tamaños	Menores de 0,96 ha	De 0,96 a menos de 2,40 ha	De 2,40 a menos de 4,80 ha	De 4,80 a menos de 9,60 ha	De 9,60 a menos de 22,40 ha	De 22,40 ha o más
		De menos de 6 rai	De 6 a menos de 15 rai	De 15 a menos de 30 rai	De 30 a menos de 60 rai	De 60 a menos de 140 rai	De 140 rai o más
Ganado ovino							
Número de explotaciones informantes	2 133	524	832	441	258	65	13
Número de ovinos	11 803	2 681	3 437	2 524	1 916	752	493
Ganado caprino							
Número de explotaciones informantes	11 105	2 132	4 040	2 604	1 692	552	85
Número de cabras	41 121	8 225	12 486	9 723	7 601	2 372	714
Ganado porcino							
Número de explotaciones informantes	1 233 247	175 488	383 484	349 574	249 657	70 562	4 482
Total de cerdos	3 284 334	487 490	916 451	895 847	710 888	245 725	27 933
Cerdos menores de 6 meses	(1 563 948)	(234 344)	(454 138)	(429 557)	(326 946)	(107 942)	(11 021)
Cerdos de 6 meses o más	(1 720 386)	(253 146)	(462 313)	(466 290)	(383 942)	(137 783)	(16 912)
De los cuales:							
Cerdas de cría	319 578	47 719	92 698	85 849	67 053	23 148	3 111
Aves de corral							
Pollos y gallinas							
Número de explotaciones informantes	2 622 629	438 585	765 822	740 020	527 862	141 554	8 786
Número de pollos y gallinas	43 103 102	6 828 358	11 382 559	11 990 163	9 593 786	3 046 941	261 295
De los cuales:							
Gallinas ponedoras	9 759 436	1 760 037	2 513 547	2 618 907	2 114 491	685 129	67 325
Patos							
Número de explotaciones informantes	460 059	55 952	107 750	133 688	119 568	40 237	2 864
Número de patos	6 547 167	2 491 231	1 115 390	1 295 986	1 155 864	442 087	46 609
6 - FUERZA MOTRIZ Y MAQUINARIA AGRICOLA Y MEDIOS GENERALES DE TRANSPORTE ¹							
Empleo y fuente de energía en la explotación							
Número de explotaciones que han declarado emplear:							
Energía mecánica	100 434	15 173	29 130	29 579	18 540	6 385	1 627
Energía animal	2 180 647	274 009	721 290	661 282	424 330	95 594	4 142
Energía animal y mecánica	358 808	19 965	68 779	106 622	116 239	44 090	3 113
Energía humana solamente	447 252	158 730	125 318	86 927	56 864	17 114	2 299
Material agrícola que se indica utilizado en la explotación							
Número de explotaciones que han declarado emplear:							
Molinos de viento y ruedas hidráulicas	17 396	1 105	2 964	4 624	6 149	2 405	149
Motores eléctrico o de gasolina	224 224	17 454	44 624	64 940	68 854	26 081	2 271
Tractores	183 069	10 586	35 966	54 218	54 653	24 304	3 342
Pulverizadores	135 944	12 120	31 927	37 907	38 369	14 358	1 263
Trilladoras	58 677	2 302	10 285	22 056	17 763	5 609	662
8 - ABONOS Y ENMIENDAS ¹							
Aplicación de fertilizantes							
Número de explotaciones que han declarado emplear:							
Fertilizantes químicos	154 322	20 275	36 996	37 261	40 996	17 195	1 599
Fertilizantes químicos y otros	119 164	17 671	37 206	30 706	24 603	8 240	738
Otros fertilizantes	1 092 015	132 865	351 537	340 134	215 300	49 534	2 645
Aplicación de enmiendas							
Número de explotaciones informantes	12 352	3 025	3 605	2 806	2 033	693	190

¹ No comprende explotaciones de una superficie menor de 0,32 hectáreas.

Fecha del censo y período de referencia

La enumeración por muestreo se llevó a cabo de julio a noviembre de 1963.

Todos los datos se refieren al año agrícola de 1963, excepto los relativos a cultivos permanentes y a ganado y aves de corral, que se refieren a la fecha del censo.

Método de acopio y recolección de los datos

El censo agropecuario se realizó en dos fases. La primera comprendió las «pequeñas» explotaciones¹ en lugares de un máximo de 5.000 habitantes (a base del censo de población de 1960) y además las «grandes» explotaciones² y las explotaciones estatales, independientemente de la población de los lugares en que estuvieron situadas. En 907 pueblos se enumeró una muestra de 6.450 pequeñas explotaciones. Las explotaciones estatales fueron objeto de enumeración completa, diseñándose una encuesta especial de muestreo para las grandes explotaciones.

La segunda fase del censo la constituyó una enumeración completa de todos los *muhtarlik* (división administrativa mínima).

En el siguiente informe sólo se da información obtenida en la primera fase del censo.

Para ésta se emplearon tres cuestionarios distintos: el cuestionario A, para acopiar información sobre características demográficas; el B, en el que figuraban cuestiones sobre tenencia y aprovechamiento de la tierra, superficie sembrada, cultivos cosechados, fuerza motriz para usos agrícolas, riego, fertilizantes y maquinaria agrícola;

el cuestionario C se empleó para acopiar información sobre ganado y aves de corral, etc.

Todas las explotaciones estatales fueron objeto de enumeración completa, enviando por correo cuestionarios a los gerentes con instrucciones de rellenarlos. Las grandes explotaciones fueron divididas en dos clases: las de 700 ha o más se enumeraron por completo; las de una extensión comprendida entre 100 y 699,9 ha se escogieron por muestreo (por medio de 4 submuestras independientes, seleccionando 3.168 de tales explotaciones).

La selección de las explotaciones por muestreo en lugares de un máximo de 5.000 habitantes se llevó a cabo del modo siguiente:

A base del censo de población de 1960, se registraron los nombres de todos los lugares del país en tarjetas en que se indicaba la población total, el nombre de la provincia y la principal actividad agrícola. Posteriormente, las tarjetas fueron dispuestas en 9 estratos, con arreglo a la región agrícola en que el lugar estuviese situado. Dentro de cada estrato, las tarjetas fueron clasificadas a su vez con arreglo a la principal actividad agrícola y, dentro de cada una de éstas, por provincias. Los lugares de cada provincia fueron dispuestos por orden descendente de tamaños de población. A continuación se procedió a formar zonas dividiendo la lista en grupos de lugares que contuvieran el mismo número de habitantes. Dentro de cada zona se seleccionaron al azar 6 pueblos, procediéndose posteriormente a preparar una lista de los pueblos elegidos.

En éstas se seleccionaron sistemáticamente hogares censales a base de una lista con numeración consecutiva de hogares censales contenidos en el pueblo, preparada con ayuda del *muhtar* (jefe del pueblo).

¹ Explotaciones en que cada campo ocupa un máximo de 100 ha. - ² Explotaciones en que uno o más campos ocupa una extensión mayor de 100 ha.

Se comprobó el carácter completo y la congruencia de los cuestionarios, que fueron elaborados mediante tarjetas perforadas; la ampliación de la muestra se efectuó utilizando calculadoras electrónicas.

Alcance y definición de los conceptos

0 - PRODUCTOR, UNIDAD DE EXPLOTACIÓN Y RÉGIMEN DE TENENCIA

Productor

Se consideró como tal la persona que llevaba a cabo las siguientes actividades:

- a) aradura y siembra o recolección de cultivos, o preparación de los campos para el año siguiente;
- b) establecimiento y mantenimiento de huertas y huertos, poda y desinfección de árboles, riego o abonado, o recolección de los productos;
- c) establecimiento y mantenimiento de viñas, olivares, tierras de cultivo de pistacho y avellanos, plantaciones de té, florestas y recolección de productos de estos terrenos;
- d) pastoreo de ganado y corta de gramíneas en pastos propios o en pastos y praderas arrendados por más de un año.

Unidad de explotación

Se considera como tal la finca cuyas actividades económicas se consagran en su totalidad o en parte a la producción agrícola. Tales actividades puede realizarlas una persona jurídica o un individuo solo, o con ayuda de terceros.

En la producción agrícola se incluyen el levantamiento de cultivos extensivos, frutas, aceitunas, uvas, semillas, viveros de árboles (excepto los forestales), hortalizas y flores, tanto al aire libre como en invernadero; producción de té, ganado y productos pecuarios; apicultura, producción de miel, capullos de gusanos de seda y productos análogos. Se excluyeron del censo los montes y productos forestales, la pesca y la caza.

1 - APROVECHAMIENTO DE LA TIERRA

Tierras de labranza

Esta categoría comprende todos los terrenos ocupados por cultivos anuales, huertas (incluso invernaderos y florestas), tierras en barbecho y tierras aradas, pero no plantadas todavía.

Tierras de cultivos permanentes

Comprende todas las superficies de viñas, olivares, huertos y otras clases de cultivos permanentes.

Prados y praderas permanentes

Comprende las tierras en que se levantan cultivos herbáceos y aquéllas sobre las cuales tienen los aldeanos derecho a apacentar el ganado.

Montes o bosques

Comprende todas las superficies ocupadas por montes o bosques.

Toda otra clase de tierras

Comprende todos los terrenos no aptos para el cultivo, como marjales, tierras baldías, tierras rocosas, matorrales, etc.

2 - CULTIVOS

En casos en que se levantaba más de un cultivo temporal en los mismos terrenos, sólo había de consignarse el cultivo predominante. Los datos comprenden también superficies y producción de cultivos sucesivos. Tratándose de cultivos permanentes levantados juntos, sólo había de consignarse el cultivo que produjera la cosecha principal; en caso contrario, toda la superficie había de calificarse de «mixta».

3 - GANADO Y AVES DE CORRAL

Los datos sobre este tema se refieren al número de animales que había en la explotación en la fecha del censo, independientemente de toda cuestión de propiedad.

4 - PERSONAL OCUPADO EN LA AGRICULTURA

Los datos se refieren a personas económicamente activas en la agricultura por lo que respecta a la actividad principal, entendiéndose por ésta la actividad remuneradora a que el interesado dedicara la mayor parte de su tiempo de trabajo durante los 12 meses anteriores al censo. Los datos no comprenden trabajos como faenas de cocina, costura, lavado, cuidado de niños y actividades similares relacionadas con el mantenimiento y cuidado de la casa y los componentes del hogar censal. Se excluyen asimismo los estudiantes, los ancianos y los inválidos.

5 - POBLACIÓN DE LAS EXPLOTACIONES AGRÍCOLAS

Los datos comprenden los componentes del hogar censal económicamente activos o no.

El *hogar censal* se definió como el grupo de personas que vivían permanentemente en la misma casa, compartían las comidas y participaban en los ingresos y gastos del grupo. Los componentes del hogar censal no habían de estar forzosamente emparentados por vínculos de sangre o matrimonio. Los sirvientes, personas adoptadas, personal auxiliar, hortelanos y pastores, que no percibían salario y vivían permanentemente bajo al mismo techo compartiendo las comidas, de conformidad con la anterior definición, se incluyeron también a título de componentes del hogar censal. Este podía estar compuesto asimismo por una persona que viviera sola en casa aparte. Del hogar censal se excluyeron los com-

ponentes de éste que vivieran fuera de casa durante un año o más.

6 - FUERZA MOTRIZ Y MAQUINARIA AGRÍCOLA Y MEDIOS GENERALES DE TRANSPORTE

La información sobre esta sección se refiere al número de máquinas o aperos propiedad del productor en la fecha del censo.

7 - RIEGO Y AVENAMIENTO

Los datos se refieren a la superficie realmente regada durante el año agrícola de 1963. Las tierras regadas más de una vez habían de consignarse solamente una vez.

8 - ABONOS Y ENMIENDAS

La información se refiere a la superficie a que se aplicaron fertilizantes durante el año agrícola de 1963. La superficie tratada más de una vez con la misma clase de fertilizantes sólo se consignó una vez.

* * *

FUENTE: Turquía. Prime Ministry. State Institute of Statistics. *1963 Census of Agriculture: sample survey results*. Ankara, 1965. Publication 477.

Superficie: en hectáreas
 Producción: en toneladas métricas
 (salvo indicación en contrario)

TURQUIA

No clasificado de acuerdo con el
 tamaño de la explotación

0 - PRODUCTOR, UNIDAD DE EXPLOTACION Y REGIMEN DE TENENCIA

Número y superficie de las explotaciones

Número	3 409 846
Superficie	17 142 777

Fragmentación

Número de explotaciones compuestas por:

1 parcela	297 639
2-3 parcelas	644 690
4-5 parcelas	617 453
6-9 parcelas	772 694
10 parcelas o más	768 471

1 - APROVECHAMIENTO DE LA TIERRA

Aprovechamiento de la tierra en las explotaciones (superficie)

Tierras de labranza (total)	14 602 265
Cultivos temporales	(9 490 620)
Prados y praderas temporales	(85 053)
Tierras temporalmente en barbecho	(5 026 592)
Tierras de cultivos permanentes	1 099 171
Prados y praderas permanentes	753 790
Montes o bosques	258 063
Toda otra clase de tierras	429 488

2 - CULTIVOS - SUPERFICIE Y PRODUCCION

Cultivos en tierras de labranza

Trigo

Número de explotaciones informantes	2 011 346
Superficie	4 871 371
Producción	5 993 050

Centeno

Número de explotaciones informantes	295 257
Superficie	365 900
Producción	302 422

Arroz

Número de explotaciones informantes	19 040
Superficie	21 535
Producción	84 070

Mijo

Número de explotaciones informantes	91 866
Superficie	42 445
Producción	37 754

Maíz

Número de explotaciones informantes	906 727
Superficie	663 808
Producción	916 619

Cebada

Número de explotaciones informantes	1 195 010
Superficie	1 340 412
Producción	1 750 862

Avena

Número de explotaciones informantes	242 161
Superficie	284 116
Producción	250 740

Espelta

Número de explotaciones informantes	70 699
Superficie	74 734
Producción	59 099

Alpiste y cereales mezclados para grano

Superficie	70 875
------------------	--------

Frijoles secos comestibles

Número de explotaciones informantes	228 160
Superficie	42 911
Producción	103 142

Frijoles comunes reniformes

Número de explotaciones informantes	146 797
Superficie	68 707
Producción	44 749

Lentejas

Número de explotaciones informantes	137 769
Superficie	62 730
Producción	48 024

Garbanzos

Número de explotaciones informantes	112 669
Superficie	39 810
Producción	30 352

Guisantes (arvejas) secos comestibles

Número de explotaciones informantes	1 649
Superficie	1 066
Producción	850

Caupíes

Número de explotaciones informantes	8 783
Superficie	1 157
Producción	1 384

Vevas

Número de explotaciones informantes	114 853
Superficie	47 757
Producción	48 270

Soja (soya) y habas

Superficie	12 493
------------------	--------

Cebollas secas

Número de explotaciones informantes	103 532
Superficie	18 336
Producción	162 696

Patatas (papas) y ajos secos

Superficie	34 993
------------------	--------

Remolacha azucarera

Número de explotaciones informantes	159 771
Superficie	97 320
Producción	2 602 054

Algodón (total)

Superficie	452 697
Producción	436 374

Algodón de regadío

Número de explotaciones informantes ..	97 208
Superficie	(230 657)
Producción	(303 346)

Algodón de secano

Número de explotaciones informantes ..	86 088
Superficie	(222 040)
Producción	(133 028)

Lino cosechado para fibra

Número de explotaciones informantes	5 888
Superficie	1 315
Producción	316

Cáñamo cosechado para fibra

Número de explotaciones informantes	23 445
Superficie	3 409
Producción	2 460

Superficie: en hectáreas
Producción: en toneladas métricas
(salvo indicación en contrario)

TURQUIA

No clasificado de acuerdo con el
tamaño de la explotación

Cacahuete (maní)	
Número de explotaciones informantes	7 058
Superficie	2 178
Producción	6 082
Linaza	
Número de explotaciones informantes	22 286
Superficie	11 661
Producción	5 507
Semilla de adormidera	
Número de explotaciones informantes	153 220
Superficie	41 591
Producción	27 873
Cañamón	
Número de explotaciones informantes	21 819
Superficie	631
Producción	920
Sésamo (ajonjolí)	
Número de explotaciones informantes	106 625
Superficie	58 233
Producción	22 981
Girasol	
Número de explotaciones informantes	116 026
Superficie	104 506
Producción	66 809
Pimiento rojo	
Número de explotaciones informantes	2 833
Superficie	1 282
Producción	10 018
Anís	
Número de explotaciones informantes	18 921
Superficie	5 054
Producción	3 505
Tabaco	
Número de explotaciones informantes	323 723
Superficie	190 461
Producción	128 724
Otros cultivos industriales	
Superficie	30 337
Alfalfa	
Número de explotaciones informantes	170 268
Superficie	49 276
Producción	298 160
Mielga	
Número de explotaciones informantes	6 026
Superficie	7 103
Producción	8 373
Otros cultivos forrajeros	
Superficie	22 741
Sandías	
Número de explotaciones informantes	226 729
Superficie	72 225
Producción	721 308
Melones	
Número de explotaciones informantes	175 119
Superficie	40 851
Producción	373 153
Otros cultivos en tierras de labranza	
Superficie	3 817

Cultivos permanentes	
Naranjas	
Número de explotaciones informantes	35 190
En plantaciones compactas	
Superficie	16 144
Número de árboles	5 522 623
Número de árboles dispersos	
Superficie	269 823
Producción	96 781
Tangerinas	
Número de explotaciones informantes	11 393
En plantaciones compactas	
Superficie	1 741
Número de árboles	376 689
Número de árboles dispersos	
Superficie	198 405
Producción	6 431
Limonos	
Número de explotaciones informantes	7 041
En plantaciones compactas	
Superficie	421
Número de árboles	159 178
Número de árboles dispersos	
Superficie	19 170
Producción	16 675
Pomelos (toronjas)	
Número de explotaciones informantes	568
En plantaciones compactas	
Superficie	89
Número de árboles	26 690
Número de árboles dispersos	
Superficie	135
Producción	415
Naranjas agrias	
Número de explotaciones informantes	10 728
En plantaciones compactas	
Superficie	1 138
Número de árboles	360 411
Número de árboles dispersos	
Superficie	32 940
Producción	68
Manzanas	
Número de explotaciones informantes	670 297
En plantaciones compactas	
Superficie	21 835
Número de árboles	4 316 114
Número de árboles dispersos	
Superficie	4 630 321
Producción	81 557
Peras	
Número de explotaciones informantes	625 585
En plantaciones compactas	
Superficie	5 487
Número de árboles	846 371
Número de árboles dispersos	
Superficie	3 691 812
Producción	73 286
Membrillos	
Número de explotaciones informantes	285 520
En plantaciones compactas	
Superficie	1 017
Número de árboles	185 474
Número de árboles dispersos	
Superficie	1 257 124
Producción	10 687
Albaricoques¹	
Número de explotaciones informantes	300 536
En plantaciones compactas	
Superficie	16 225
Número de árboles	3 177 870
Número de árboles dispersos	
Superficie	2 610 293
Producción	29 569
Cerezas (dulces)	
Número de explotaciones informantes	248 934
En plantaciones compactas	
Superficie	2 581
Número de árboles	517 423
Número de árboles dispersos	
Superficie	980 579
Producción	18 725

¹ Comprende albaricoques no cultivados.

Superficie: en hectáreas
Producción: en toneladas métricas
(salvo indicación en contrario)

TURQUIA

No clasificado de acuerdo con el
tamaño de la explotación

Cerezas (agrias)	
Número de explotaciones informantes	112 880
En plantaciones compactas	
Superficie	2 398
Número de árboles	1 834
Número de árboles dispersos	919 730
Producción	4 935
Melocotones	
Número de explotaciones informantes	173 415
En plantaciones compactas	
Superficie	6 202
Número de árboles	2 034 357
Número de árboles dispersos	838 831
Producción	24 800
Ciruelas	
Número de explotaciones informantes	658 645
En plantaciones compactas	
Superficie	6 013
Número de árboles	1 513 328
Número de árboles dispersos	4 606 134
Producción	80 274
Higos	
Número de explotaciones informantes	473 797
En plantaciones compactas	
Superficie	52 569
Número de árboles	7 624 120
Número de árboles dispersos	2 921 074
Producción	148 502
Almendras	
Número de explotaciones informantes	165 305
En plantaciones compactas	
Superficie	2 905
Número de árboles	559 693
Número de árboles dispersos	1 134 947
Producción	8 760
Nueces de nogal	
Número de explotaciones informantes	395 393
En plantaciones compactas	
Superficie	806
Número de árboles	56 773
Número de árboles dispersos	1 237 211
Producción	31 571
Castañas	
Número de explotaciones informantes	65 545
En plantaciones compactas	
Superficie	124
Número de árboles	674 996
Número de árboles dispersos	608 455
Producción	21 374
Toda otra clase de nueces comestibles	
En plantaciones compactas	
Superficie	237 794
Número de árboles	138 915 884
Número de árboles dispersos	1 989 430
Fresas	
Número de explotaciones informantes	4 037
En plantaciones compactas	
Superficie	2 335
Producción	12 450
Bananos	
Número de explotaciones informantes	6 008
En plantaciones compactas	
Superficie	729
Número de plantas	906 821
Número de árboles dispersos	2 173
Producción	9 264
Uvas (total)	
En plantaciones compactas	
Superficie	388 480
Número de vides	746 469 837
Producción	1 408 278

Uvas para zumo	
Número de explotaciones informantes	469 711
En plantaciones compactas	
Superficie	(149 376)
Número de vides	(297 984 451)
Número de vides dispersas	1 196 941
Producción	(547 354)
Uvas de mesa	
Número de explotaciones informantes	622 034
En plantaciones compactas	
Superficie	(126 512)
Número de vides	(283 368 095)
Número de vides dispersas	2 568 083
Producción	(526 441)
Uvas para pasas	
Número de explotaciones informantes	90 109
En plantaciones compactas	
Superficie	(112 592)
Número de vides	(165 117 291)
Producción	(334 483)
Moreras de mesa	
Número de explotaciones informantes	399 323
En plantaciones compactas	
Superficie	3 728
Número de árboles	848 303
Número de árboles dispersos	1 062 203
Producción	37 197
Té	
Número de explotaciones informantes	47 917
En plantaciones compactas	
Superficie	16 830
Producción	41 054
Moreras para gusanos de seda	
Número de explotaciones informantes	62 858
En plantaciones compactas	
Superficie	4 095
Número de árboles	2 924 749
Número de árboles dispersos	1 706 551
Aceitunas	
Número de explotaciones informantes	291 209
En plantaciones compactas	
Superficie	280 288
Número de árboles	31 319 830
Número de árboles dispersos	13 502 159
Producción	269 194
Rosas (para aceites esenciales)	
Número de explotaciones informantes	11 433
Superficie	2 349
Producción	4 621
Viveros de frutas y uvas	
Número de explotaciones informantes	1 703
En plantaciones compactas	
Superficie	715
Número de árboles o vides	172 645
Otros viveros	
Número de explotaciones informantes	550
En plantaciones compactas	
Superficie	134
Huertos mixtos	
En plantaciones compactas	
Superficie	16 424

3 - GANADO Y AVES DE CORRAL

Caballos, mulas y asnos

Caballos	
Total de caballos	1 236 264
Caballos menores de 3 años	
Número de explotaciones informantes	198 065
Número de caballos	(249 352)
Caballos de 3 años o más	
Número de explotaciones informantes	682 884
Número de caballos	(986 912)

Superficie: en hectáreas
Producción: en toneladas métricas
(salvo indicación en contrario)

TURQUIA

No clasificado de acuerdo con el
tamaño de la explotación

Mulas	
Número de mulas	229 253
Asnos	
Número de explotaciones informantes	1 592 701
Número de asnos	2 150 298
Camellos	
Número de explotaciones informantes	15 818
Número de camellos	34 472
Ganado vacuno	
Total de reses	10 378 920
Reses menores de 2 años	(3 191 052)
Reses de 2 años o más	(7 187 868)
Búfalos	
Total de búfalos	1 076 564
Búfalos menores de 3 años	(325 764)
Búfalos de 3 años o más	(750 800)
Ganado ovino	
Total de ovinos	27 375 348
Corderos menores de 1 año	(9 049 982)
Ovinos de 1 año o más	(18 325 366)
Ganado caprino	
Total de cabras	19 694 401
Cabras menores de 1 año	(6 421 999)
Cabras de 1 año o más	(13 272 402)
Aves de corral	
Gallinas, gallos, pollos y pollas	
Número de explotaciones informantes	2 358 912
Número de gallinas, gallos, pollos y pollas	26 491 737
Patos y patitos	
Número de explotaciones informantes	62 155
Número de patos y patitos	357 054
Gansos y gansitos	
Número de explotaciones informantes	109 289
Número de gansos y gansitos	838 832
Pavos y pavipollos	
Número de explotaciones informantes	107 818
Número de pavos y pavipollos	626 635
Abejas	
Número de colmenas	2 207 940
Producción de miel (toneladas métricas)	10 399
Gusanos de seda	
Cantidad de capullos frescos producidos (toneladas métricas)	1 068
4 - PERSONAL OCUPADO EN LA AGRICULTURA	
Personal económicamente activo en la agricultura	
Total de personas	6 021 433
Varones	
De 10 a 14 años de edad	4 634 160
De 15 a 64 años de edad	(453 457)
De 65 años de edad o más	(3 980 902)
Hembras	
De 10 a 14 años de edad	(199 801)
De 15 a 64 años de edad	1 387 273
De 65 años de edad o más	(197 640)
	(1 168 879)
	(20 754)

5 - POBLACION DE LAS EXPLOTACIONES AGRICOLAS

Productores y miembros del hogar censal del productor

(de 10 años o más)	13 465 294
Varones	(6 567 451)
Hembras	(6 897 843)

6 - FUERZA MOTRIZ Y MAQUINARIA AGRICOLA Y MEDIOS GENERALES DE TRANSPORTE

Empleo y fuente de energía en la explotación

Número de explotaciones que han declarado emplear:

Energía mecánica	317 584
Energía animal	2 534 416
Energía humana solamente	433 216

Material agrícola que se indica propiedad del productor (número)

Ruedas de agua	3 791
Tractores	37 397
Arados (total)	1 053 913
De tracción animal	(1 014 177)
De tractor	(39 736)
Escarificadores de discos	14 063
Sembradoras de granos	51 995
Cultivadores y azadas	27 474
Espolvoreadores	81 688
Rastras y rastrillos ²	199 469
Segadoras-agavilladoras	23 112
Cosechadoras-trilladoras	4 972
Trilladoras	4 172
Limpiadoras de granos	1 837
Desnatadoras	89 093
Carros (total)	1 374 160
De tracción animal	(1 346 823)
De tractor	(27 337)
Camiones, «jeeps», microbuses y automóviles	8 161

7 - RIEGO Y AVENAMIENTO

Tierra realmente regada

Superficie	1 310 098
------------------	-----------

8 - ABONOS Y ENMIENDAS

Aplicación de fertilizantes orgánicos e inorgánicos

Abonos orgánicos	
Estiércol ³	
Número de explotaciones informantes ..	1 578 566
Superficie	538 719
Otros abonos orgánicos	
Número de explotaciones informantes ..	31 814
Superficie	42 799
Fertilizantes inorgánicos	
Fertilizantes químicos	
Número de explotaciones informantes ..	420 701
Superficie	800 071

² No comprende rastrillos de mano. - ³ Comprende abono verde, algas y otras clases de estiércol.

Superficie: en hectáreas
 Producción: en toneladas métricas
 (salvo indicación en contrario)

CLASIFICACION POR TAMAÑOS CON ARREGLO A


	Explotaciones de todos los tamaños	Explotaciones sin tierras	De 0,1 a menos de 0,6 ha	De 0,6 a menos de 1,1 ha	De 1,1 a menos de 2,1 ha	De 2,1 a menos de 3,1 ha	De 3,1 a menos de 4,1 ha	De 4,1 a menos de 5,1 ha
			De 1 a menos de 6 dekar	De 6 a menos de 11 dekar	De 11 a menos de 21 dekar	De 21 a menos de 31 dekar	De 31 a menos de 41 dekar	De 41 a menos de 51 dekar
0 - PRODUCTOR, UNIDAD DE EXPLOTACION Y REGIMEN DE TENENCIA								
Número y superficie de las explotaciones								
Número	3 409 846	308 899	398 866	375 329	494 623	349 096	291 121	223 253
Distribución porcentual	100,0	9,1	11,7	11,0	14,5	10,2	8,5	6,6
Superficie	17 142 777	—	114 385	317 324	744 767	869 763	1 024 284	1.008 863
Distribución porcentual	100,0	—	0,7	1,8	4,3	5,1	6,0	5,9
Fragmentación								
Número de explotaciones compuestas por:								
1 parcela	297 639	—	185 151	48 393	26 620	10 358	9 224	5 993
2-3 parcelas	644 690	—	164 596	142 264	146 839	65 682	36 811	25 006
4-5 parcelas	617 453	—	40 320	108 346	135 701	98 004	63 632	55 278
6-9 parcelas	772 694	—	8 799	66 006	142 868	111 779	94 781	69 648
10 parcelas o más	768 471	—	—	10 320	42 595	63 273	86 673	67 328

TURQUIA

LA SUPERFICIE TOTAL DE LA EXPLOTACION

Clasificado de acuerdo con el tamaño de la explotación

De 5,1 a menos de 10,1 ha	De 10,1 a menos de 20,1 ha	De 20,1 a menos de 50,1 ha	De 50,1 a menos de 100,1 ha	De 100,1 a menos de 250,1 ha	De 250,1 a menos de 500,1 ha	De 500,1 ha o más	Granjas estatales y grandes explotaciones	
De 51 a menos de 101 dekar	De 101 a menos de 201 dekar	De 201 a menos de 501 dekar	De 501 a menos de 1 001 dekar	De 1 001 a menos de 2 501 dekar	De 2 501 a menos de 5 001 dekar	De 5 001 dekar o más		
								0 - PRODUCTOR, UNIDAD DE EXPLOTACION Y REGIMEN DE TENENCIA
								Número y superficie de las explotaciones
561 732 16,5	291 693 8,6	99 785 2,9	11 029 0,3	2 851 0,1	981 —	491 —	97 —	Número Distribución porcentual
3 995 311 23,3	3 973 076 23,2	2 842 127 16,6	755 158 4,4	369 923 2,2	313 742 1,8	405 611 2,3	408 443 2,4	Superficie Distribución porcentual
								Fragmentación
								Número de explotaciones compuestas por:
6 559	2 745	1 108	584	715	105	55	29	1 parcela
43 126	14 134	5 982	13	92	40	69	36	2-3 parcelas
77 502	27 992	10 509	24	79	35	24	7	4-5 parcelas
173 505	83 602	18 631	2 810	189	47	23	6	6-9 parcelas
261 040	163 220	63 555	7 598	1 776	754	320	19	10 parcelas o más



Fecha del censo y período de referencia

El censo agropecuario dio comienzo el 29 de mayo de 1961.

No se ha indicado período de referencia concreto para la mayoría de los datos. Cabe suponer que la información sobre número y superficie de las explotaciones, tenencia y aprovechamiento de la tierra y empleo de fuerza motriz y maquinaria se refiere a la fecha del censo. Los datos sobre ganado y aves de corral se refieren al 29 de mayo de 1961; en cambio, las cifras sobre población de las explotaciones agrícolas y personal ocupado en la agricultura se refieren a la semana anterior al censo.

Alcance y definición de los conceptos

0 - PRODUCTOR, UNIDAD DE EXPLOTACIÓN Y RÉGIMEN DE TENENCIA

No se dio definición explícita de estos conceptos, excepto por lo que se refiere a la superficie de la explotación.

Por lo que se refiere a la unidad de explotación, los enumeradores venían obligados a consignar información sobre explotaciones agrícolas de un mínimo de 1 hectárea. Se consideró explotación la finca agrícola explotada a título de unidad técnica, aunque perteneciera a dos o más personas. Sin embargo, dos o más unidades agrícolas separadas, es decir, no explotadas a título de unidad técnica, habían de considerarse explotaciones separadas, aunque pertenecieran al mismo propietario.

Superficie de la explotación

La superficie de la explotación está compuesta por el total de tierras de labranza, tierras de cul-

tivos permanentes, tierras de prados y praderas permanentes, montes o bosques y toda otra clase de tierras. La clasificación de la explotación por tamaños se basa en la superficie total.

1 - APROVECHAMIENTO DE LA TIERRA

Tierras de labranza

Este concepto comprende tierras de cultivos permanentes (v.gr., trigo, cebada, arroz, girasol, cacahuete (maní), caña de azúcar, etc.) y tierras hortícolas (patatas (papas), legumbres, batatas y hortalizas). Las tierras ocupadas por pastos artificiales (cultivos forrajeros para el pastoreo, para el corte o para la producción de semilla o grano) se incluyen también en esta categoría. El concepto tierras de labranza comprende asimismo tierras temporalmente en barbecho, es decir, no cultivadas en la fecha del censo, pero sí al menos dos años antes de éste.

Tierras de cultivos permanentes

Son las ocupadas por árboles frutales y viñas, olivares, pequeñas frutas cultivadas, fresas, etc.

Prados y praderas permanentes

Esta categoría comprende los prados o pastos naturales.

Montes o bosques

Comprende todas las tierras de árboles forestales artificiales o zonas boscosas plantadas para obtener leña, o para sombraje, u otros fines.

Toda otra clase de tierras

En esta categoría están comprendidas todas las tierras improductivas a efectos agrícolas, es decir,

marjales, tierras arenosas, terrenos rocosos, caminos, etc.

2 - CULTIVOS

Tratándose de cultivos levantados sucesivamente en un mismo terreno, se consignó la superficie global. Los datos sobre patatas (papas) comprenden superficie y producción de la temporada de primavera de 1960 y de la de otoño de 1961.

3 - GANADO Y AVES DE CORRAL

Los datos sobre estos conceptos se refieren al número de animales que había en la explotación el 29 de mayo de 1961.

4 - PERSONAL OCUPADO EN LA AGRICULTURA

Las cifras se refieren a las personas que trabajaban en la explotación en la semana anterior al censo. No se incluyen las faenas domésticas.

5 - POBLACIÓN DE LAS EXPLOTACIONES AGRÍCOLAS

Los datos se refieren a todas las personas que vivían en la explotación en la semana anterior al censo.

6 - FUERZA MOTRIZ Y MAQUINARIA AGRÍCOLA Y MEDIOS GENERALES DE TRANSPORTE

Las cifras sobre maquinaria agrícola se refieren a las máquinas que había en la explotación en la fecha del censo.

* * *

FUENTES: Uruguay. Ministerio de Ganadería y Agricultura. Dirección de Agronomía. Departamento de Economía Rural. División Estadística y Censos. *Censo General Agropecuario 1961*. Montevideo, 1963. Para datos sobre 1950, véase FAO. *Informe sobre el Censo agropecuario mundial de 1950*. Volumen I. *Resultados del censo por países*. Roma, 1955.

Superficie: en hectáreas
Producción: en toneladas métricas
(salvo indicación en contrario)

URUGUAY

No clasificado de acuerdo
con el tamaño de la explotación

0 - PRODUCTOR, UNIDAD DE EXPLOTACION Y REGIMEN DE TENENCIA

Número y superficie de las explotaciones

Número 86 928
Superficie 16 988 408

Número y superficie de las explotaciones, según el régimen de tenencia

Explotadas con arreglo a una sola forma de tenencia

Propiedad del productor o que éste posee a modo de propietario

Número 43 350
Superficie 7 563 852

Tomadas en arrendamiento

Número 28 961
Superficie 4 892 329

Explotadas con arreglo a otras formas de tenencia simples

Número 6 894
Superficie 544 301

Explotadas con arreglo a más de una sola forma de tenencia

Número 7 723
Superficie 3 987 926

Superficie de las explotaciones, según el régimen de tenencia

Propiedad del productor o que éste posee a modo de propietario 9 794 207
Tomada en arrendamiento 6 876 393
Sujeta a otras formas de tenencia 317 808

1 - APROVECHAMIENTO DE LA TIERRA

Aprovechamiento de la tierra en las explotaciones (superficie)

Tierras de labranza (total) 2 194 890
Cultivos temporales (1 126 404)
Tierras horticolas (60 713)
Pastos artificiales (609 638)
Barbecho temporal (398 135)
Tierras de cultivos permanentes 56 819
Prados y praderas permanentes 13 847 317
Montes o bosques 592 638
Toda otra clase de tierras 296 744

2 - CULTIVOS - SUPERFICIE¹ Y PRODUCCION

Cultivos en tierras de labranza

Trigo

Número de explotaciones informantes 16 733
Superficie 506 248
Producción 419 996

Centeno

Número de explotaciones informantes 100
Superficie 565
Producción 427

Arroz

Número de explotaciones informantes 125
Superficie sembrada 17 790
De la cual:
Superficie regada (17 502)
Superficie 17 362
Producción 60 866

Mijo

Número de explotaciones informantes 1 858
Superficie 2 935
Producción 1 127

Maíz

Número de explotaciones informantes 53 024
Superficie 269 295
Producción 223 723

Cebada cervecera

Número de explotaciones informantes 2 475
Superficie 30 834
Producción 22 835

Habas

Número de explotaciones informantes 3 212
Superficie² 347
Producción 887

Frijoles secos comestibles

Número de explotaciones informantes 11 848
Superficie² 5 851
Producción 3 756

Frijoles comunes (chauchas)

Número de explotaciones informantes 1 311
Superficie² 337
Producción 1 415

Lentejas

Número de explotaciones informantes 197
Superficie² 77
Producción 29

Garbanzos

Número de explotaciones informantes 345
Superficie² 27
Producción 20

Guisantes (arvejas)

Número de explotaciones informantes 3 344
Superficie² 1 124
Producción 1 524

Chícharos (*Lathyrus sativus*)

Número de explotaciones informantes 1 778
Superficie² 561
Producción 454

Patatas (papas)

Número de explotaciones informantes 26 035
Superficie² 15 755
Producción 88 421

Batatas y boniatos

Número de explotaciones informantes 33 219
Superficie² 15 361
Producción 86 571

Cebollas

Número de explotaciones informantes 12 746
Superficie² 2 412
Producción 13 006

Ajos

Número de explotaciones informantes 9 157
Superficie² 871
Producción 2 234

¹ Superficie cosechada, salvo indicación en contrario. - ² Superficie bajo cultivo.

Superficie: en hectáreas
Producción: en toneladas métricas
(salvo indicación en contrario)

URUGUAY

No clasificado de acuerdo
con el tamaño de la explotación

Caña de azúcar	
Número de explotaciones informantes	67
Superficie sembrada	4 756
De la cual:	
Superficie regada	(4 322)
Superficie	3 747
Producción	105 102
Remolacha azucarera	
Número de explotaciones informantes	2 786
Superficie	8 564
Producción	155 214
Algodón	
Número de explotaciones informantes	249
Superficie	658
Producción	489
Lino para fibra	
Número de explotaciones informantes	5 552
Superficie	122 108
Producción	67 844
Cacahuete (maní)	
Número de explotaciones informantes	2 335
Superficie	6 845
Producción	6 924
Girasol	
Superficie	129 868
Producción	58 137
Tabaco	
Número de explotaciones informantes	184
Superficie	251
Producción	237
Trigo para forraje	
Número de explotaciones informantes	794
Superficie ²	19 515
Maíz para forraje	
Número de explotaciones informantes	913
Superficie ²	4 825
Cebada forrajera	
Superficie ²	21 348
Avena forrajera	
Número de explotaciones informantes	20 191
Superficie ²	282 395
Alpiste para forraje	
Número de explotaciones informantes	176
Superficie ²	2 500
Alfalfa	
Número de explotaciones informantes	5 153
Superficie ²	42 361
Gramíneas pratenses y trébol rojo (mezclados)	
Número de explotaciones informantes	492
Superficie ²	15 465
Sorgo del Sudán	
Número de explotaciones informantes	3 376
Superficie ²	51 523
Ballico perenne (Ryegrass)	
Número de explotaciones informantes	2 850
Superficie ²	100 861

Trébol subterráneo	
Número de explotaciones informantes	216
Superficie ²	7 846
Cañuela (festuca)	
Número de explotaciones informantes	266
Superficie ²	7 140
Otros cultivos forrajeros⁴	
Superficie ²	64 157
Repollos y coliflores	
Número de explotaciones informantes	1 939
Superficie ²	500
Producción	3 390
Alcachofas	
Número de explotaciones informantes	102
Superficie ²	122
Producción	249
Espárragos	
Número de explotaciones informantes	50
Superficie ²	32
Producción	219
Lechuga	
Número de explotaciones informantes	2 487
Superficie ²	693
Producción	2 553
Espinacas	
Número de explotaciones informantes	737
Superficie ²	237
Producción	536
Puerro	
Número de explotaciones informantes	405
Superficie ²	100
Producción	266
Acelgas	
Número de explotaciones informantes	1 873
Superficie ²	367
Producción	2 058
Melones, sandías y pepinos	
Número de explotaciones informantes	3 165
Superficie ²	1 901
Producción	8 812
Calabaza amarilla (zapallo)	
Número de explotaciones informantes	15 922
Superficie ²	7 626
Producción	36 957
Calabacines (zapallito)	
Número de explotaciones informantes	2 641
Superficie ²	494
Producción	2 764
Tomates	
Número de explotaciones informantes	5 870
Superficie ²	2 908
Producción	20 723
Chiles y pimientos dulces	
Número de explotaciones informantes	1 989
Superficie ²	641
Producción	3 262

² Superficie bajo cultivo. - ³ Superficie sembrada. - ⁴ Comprende cultivos forrajeros mezclados.

URUGUAY

Superficie: en hectáreas
Producción: en toneladas métricas
(salvo indicación en contrario)

No clasificado de acuerdo
con el tamaño de la explotación

Remolacha roja	
Número de explotaciones informantes	636
Superficie ²	147
Producción	1 527
Zanahorias	
Número de explotaciones informantes	4 677
Superficie ²	1 781
Producción	9 423
Nabos	
Número de explotaciones informantes	543
Superficie ²	136
Producción	530
Maíz azucarado	
Número de explotaciones informantes	2 301
Superficie ²	1 035
Producción	2 094
Otros cultivos en tierras de labranza	
Superficie ²	1 529
Cultivos permanentes	
Naranjas ³	
Número de explotaciones informantes	15 654
Total de árboles	2 114 043
En edad productiva	(1 541 982)
En edad no productiva	(572 061)
Producción	35 377
Mandarinas	
Número de explotaciones informantes	11 229
Total de árboles	1 082 083
En edad productiva	(855 335)
En edad no productiva	(226 748)
Producción	22 135
Límones	
Número de explotaciones informantes	13 156
Total de árboles	399 953
En edad productiva	(291 279)
En edad no productiva	(108 674)
Producción	5 837
Pomelos (toronjas)	
Número de explotaciones informantes	1 694
Total de árboles	89 159
En edad productiva	(51 280)
En edad no productiva	(37 879)
Producción	1 037
Otros frutos cítricos	
Número de explotaciones informantes	380
Total de árboles	27 146
En edad productiva	(14 258)
En edad no productiva	(12 888)
Producción	320
Manzanas ⁴	
Número de explotaciones informantes	6 128
Total de árboles	1 770 292
En edad productiva	(1 420 976)
En edad no productiva	(349 316)
Producción	22 638
Peras	
Número de explotaciones informantes	7 016
Total de árboles	379 585
En edad productiva	(283 650)
En edad no productiva	(95 935)
Producción	4 299

Membrillos	
Número de explotaciones informantes	3 988
Total de árboles	621 173
En edad productiva	(443 475)
En edad no productiva	(177 698)
Producción	5 833
Albaricoques	
Número de explotaciones informantes	2 220
Total de árboles	29 555
En edad productiva	(20 920)
En edad no productiva	(8 635)
Producción	208
Cerezas (dulces)	
Número de explotaciones informantes	336
Total de árboles	6 236
En edad productiva	(3 429)
En edad no productiva	(2 807)
Producción	34
Cerezas (agrias)	
Número de explotaciones informantes	44
Total de árboles	700
En edad productiva	(420)
En edad no productiva	(280)
Producción	1
Melocotones	
Número de explotaciones informantes	13 843
Total de árboles	2 282 458
En edad productiva	(1 443 179)
En edad no productiva	(839 279)
Producción	16 359
Ciруelas	
Número de explotaciones informantes	8 266
Total de árboles	468 835
En edad productiva	(358 385)
En edad no productiva	(110 450)
Producción	5 145
Higos	
Número de explotaciones informantes	5 441
Total de árboles	58 146
En edad productiva	(45 215)
En edad no productiva	(12 931)
Producción	929
Fresas	
Número de explotaciones informantes	208
Número de plantas	1 804 585
Producción	155
Frambuesas	
Número de explotaciones informantes	20
Total de plantas	549
En edad productiva	(313)
En edad no productiva	(236)
Uvas	
Superficie total..... 18 899	
<i>Uvas para vino</i>	
Número de explotaciones informantes	7 938
Total de vides	78 481 408
En edad productiva	(73 887 422)
En edad no productiva	(4 593 986)
Producción	110 391
<i>Uvas de mesa</i>	
Número de explotaciones informantes	4 211
Total de vides	3 650 790
En edad productiva	(2 594 990)
En edad no productiva	(1 055 800)
Producción	4 266

² Superficie bajo cultivo. - ³ Los datos se refieren a todas las variedades de naranjas, salvo en lo que respecta a «Número de explotaciones informantes», en que sólo se hace referencia a la variedad «común». - ⁴ Los datos se refieren a todas las variedades de manzanas, salvo en la partida «Número de explotaciones informantes», que se refiere exclusivamente a la variedad «deliciosa».

Superficie: en hectáreas
Producción: en toneladas métricas
(salvo indicación en contrario)

URUGUAY

No clasificado de acuerdo
con el tamaño de la explotación

Aceitunas	
Número de explotaciones informantes	1 872
Total de árboles	211 314
En edad productiva	(98 704)
En edad no productiva	(112 610)
Producción	1 692
Otros cultivos permanentes	
Número de explotaciones informantes	82
Total de plantas	102 588
En edad productiva	(94 179)
En edad no productiva	(8 409)

3 - GANADO Y AVES DE CORRAL

Caballos, mulas y asnos	
Caballos	
Número de caballos	498 097
Mulas y asnos	
Total de mulas y asnos	4 697
Ganado vacuno	
Número de explotaciones informantes	73 528
Total de reses	8 792 428
Machos	(3 173 575)
Hembras	(5 618 853)
Terneraje menor de 1 año	1 771 083
Machos	(869 809)
Hembras	(901 274)
Novillos de 1 año o más	2 024 225
Toros jóvenes de 1 hasta 2 años	58 207
Toros	118 973
Vaquillas y vacas preñadas	3 179 061
Vaquillas no preñadas de hasta 3 años de edad	1 133 758
Otras vacas	404 760
Bueyes	102 361
Producción de leche (litros) ⁷	1 506 715
Producción de queso ⁸	7 346
Producción de nata ⁸	1 055
Producción de mantequilla ⁸	253
Ganado ovino	
Número de explotaciones informantes	37 773
Total de ovinos ⁹	21 737 862
Corderos menores de 1 año	841 291
Ovinos de 1 año o más	20 896 571
Machos	(8 409 998)
Hembras	(12 486 573)
Número de ovinos esquilados ¹⁰	23 339 269
Producción de lana (grasa)	70 135
Ganado caprino	
Número de cabras	10 461
Ganado porcino	
Total de cerdos	383 357
Cerdos menores de 6 meses	(146 169)
Cerdos de 6 meses o más	(237 188)
Aves de corral y conejos	
Número de gallinas, gallos, pollos y pollas	4 839 321
Número de pavos	122 426
Número de conejos	15 492
Producción de huevos ¹¹ (en millares)	756

4 - PERSONAL OCUPADO EN LA AGRICULTURA

Personas empleadas en trabajos agrícolas en la explotación la semana anterior al censo

Total de personas	210 740
Varones	159 866
Menores de 14 años de edad	(7 306)
De 14 años de edad o más	(152 560)
Hembras	50 874
Menores de 14 años de edad	(3 883)
De 14 años de edad o más	(46 991)

5 - POBLACION DE LAS EXPLOTACIONES AGRICOLAS

Personas que vivían en la explotación la semana anterior al censo

Total de personas ¹²	389 850
Varones	220 761
Menores de 14 años de edad	(57 689)
De 14 años de edad o más	(163 072)
Hembras	169 089
Menores de 14 años de edad	(52 212)
De 14 años de edad o más	(116 877)

6 - FUERZA MOTRIZ Y MAQUINARIA AGRICOLA Y MEDIOS GENERALES DE TRANSPORTE

Material agrícola que se indica en la explotación (número)

Motores de combustión interna	7 454
Molinos de viento	14 111
Generadores eléctricos	39 041
Motores eléctricos	5 850
Tractores (total)	24 695
De menos de 18 hp	(6 203)
De 18 a menos de 25 hp	(6 346)
De 25 hp o más	(12 146)
Arados	137 977
Cultivadores de discos	4 673
Escarificadores de discos y de dientes	86 943
Sembradoras a voleo	4 248
Sembradoras de granos	7 111
Cultivadores	26 789
Distribuidoras de fertilizantes	1 763
Pulverizadores y espolvoreadores	13 407
Segadoras	7 359
Agavilladoras	3 155
Cosechadoras-trilladoras	5 406
De las cuales:	
De tractor	(2 073)
De autopropulsión	(2 873)

⁷ Leche producida el día anterior al censo. - ⁸ Producción obtenida durante los últimos 12 meses. - ⁹ El 29 de mayo de 1961. - ¹⁰ Durante el período octubre-diciembre de 1960 (incluso corderos). - ¹¹ Obtenida el día anterior a la enumeración censal. - ¹² Productores, familiares de éstos y otras personas que vivían en la explotación.

URUGUAY

Superficie: en hectáreas
Producción: en toneladas métricas
 (salvo indicación en contrario)

*No clasificado de acuerdo
 con el tamaño de la explotación*

Trilladoras	503
Embaladoras de heno	819
Rastrillos para heno	4 518
Molinos para forraje	2 190
Aventadoras	436
Desgranadoras de maíz	24 711
Ordeñadoras	1 180
Desnatadoras	6 560
Equipo de esquileo	2 514
Incubadoras	1 829
Carros	68 230
Remolques	3 788
Camiones y furgonetas	17 023
Automóviles	10 471

7 - RIEGO Y AVENAMIENTO

Tierra realmente regada	
Superficie	26 646

8 - ABONOS Y ENMIENDAS

Aplicación de fertilizantes orgánicos e inorgánicos

Superficie tratada	190 952
Abonos orgánicos	
Cal	
Cantidad aplicada (toneladas métricas)	8 329
Guano	
Cantidad aplicada (toneladas métricas)	10 646
Fertilizantes inorgánicos	
Nitrogenados	
Cantidad aplicada (toneladas métricas)	1 336
Fosfatados	
Cantidad aplicada (toneladas métricas)	32 865
Fertilizantes inorgánicos mezclados	
Cantidad aplicada (toneladas métricas)	19 817
Otros fertilizantes	
Cantidad aplicada (toneladas métricas)	8 088
Fertilizantes sin especificar	
Cantidad aplicada (toneladas métricas)	12 158

Superficie: en hectáreas
Producción: en toneladas métricas
(salvo indicación en contrario)

CLASIFICACION POR TAMAÑOS CON ARREGLO A

	Explotaciones de todos los tamaños	De 1 a menos de 5 ha	De 5 a menos de 10 ha	De 10 a menos de 20 ha	De 20 a menos de 50 ha
0 - PRODUCTOR, UNIDAD DE EXPLOTACION Y RÉGIMEN DE TENENCIA					
Número y superficie de las explotaciones					
Número	86 928	12 769	13 028	14 032	15 715
Distribución porcentual	100,0	14,7	15,0	16,1	18,1
Superficie	16 988 408	33 846	88 552	197 048	495 487
Distribución porcentual	100,0	0,2	0,5	1,2	2,9
Superficie de las explotaciones, según el régimen de tenencia					
Propiedad del productor o que éste posee a modo de propietario	9 794 207	21 475	54 329	104 967	251 201
Tomada en arrendamiento	6 876 393	7 607	26 730	77 801	213 257
Sujeta a otras formas de tenencia	317 808	4 764	7 493	14 280	31 029
1 - APROVECHAMIENTO DE LA TIERRA					
Aprovechamiento de la tierra en las explotaciones (superficie)					
Tierras de labranza (total)	2 194 890	13 236	39 006	90 832	194 768
Cultivos temporales	(1 126 404)	(6 462)	(21 567)	(59 514)	(135 657)
Tierras horticolas	(60 713)	(4 311)	(9 406)	(12 914)	(13 171)
Pastos artificiales	(609 638)	(1 333)	(4 637)	(11 548)	(29 217)
Barbecho temporal	(398 135)	(1 130)	(3 396)	(6 856)	(16 723)
Tierras de cultivos permanentes	56 819	4 443	11 994	11 619	9 608
Prados y praderas permanentes	13 847 317	14 268	33 121	85 477	269 140
Montes o bosques	592 638	1 249	3 064	6 756	16 147
Toda otra clase de tierras	296 744	650	1 367	2 364	5 824
2 - CULTIVOS - SUPERFICIE¹ Y PRODUCCION					
Cultivos en tierras de labranza					
Trigo					
Superficie	520 498	280	1 963	10 828	39 972
Producción	419 996	264	1 851	9 370	34 194
Maíz					
Superficie	284 480	6 333	18 204	38 398	66 869
Producción	223 723	4 815	13 731	29 504	52 085
Cebada cervecera					
Superficie	31 868	45	360	1 261	4 922
Producción	22 835	49	285	1 027	3 640
Frijoles secos comestibles					
Superficie ²	5 851	224	732	1 026	1 134
Producción	3 756	175	521	769	711
Patatas (papas)					
Superficie ²	15 755	860	2 000	3 169	3 912
Producción	88 421	4 020	10 615	18 639	25 322
Batatas y boniatos					
Superficie ²	15 361	1 326	2 228	3 089	3 327
Producción	86 571	7 094	13 230	18 984	18 910
Lino para fibra					
Superficie	124 830	106	457	1 769	7 393
Producción	67 844	72	309	1 122	4 365
Girasol					
Superficie	143 840	133	864	3 569	11 742
Producción	58 137	73	462	1 708	5 655
Avena forrajera					
Superficie	282 395	847	2 123	5 197	15 775
Alfalfa					
Superficie	42 361	3 478	1 596	3 347	3 335
Sorgo del Sudán					
Superficie	51 523	122	162	513	2 471

¹ Superficie sembrada, salvo indicación en contrario. - ² Superficie bajo cultivo.

A SUPERFICIE TOTAL DE LA EXPLOTACION

De 50 a menos de 100 ha	De 100 a menos de 200 ha	De 200 a menos de 500 ha	De 500 a menos de 1 000 ha	De 1 000 a menos de 2 500 ha	De 2 500 ha o más	
0 - PRODUCTOR, UNIDAD DE EXPLOTACION Y REGIMEN DE TENENCIA						
Número y superficie de las explotaciones						
9 490	7 387	6 986	3 712	2 587	1 222	Número
10,9	8,5	8,0	4,3	3,0	1,4	Distribución porcentual
674 365	1 041 988	2 174 181	2 608 955	3 994 195	5 679 791	Superficie
4,0	6,1	12,8	15,4	23,5	33,4	Distribución porcentual
Superficie de las explotaciones, según el régimen de tenencia						
Propiedad del productor o que éste posee a modo de propietario						
330 676	477 682	1 051 434	1 338 948	2 282 303	3 881 192	Tomada en arrendamiento
314 966	525 639	1 059 637	1 226 857	1 667 072	1 756 827	Sujeta a otras formas de tenencia
28 723	38 667	63 110	43 150	44 820	41 772	
1 - APROVECHAMIENTO DE LA TIERRA						
Aprovechamiento de la tierra en las explotaciones (superficie)						
Tierras de labranza (total)						
212 996	272 973	391 897	286 513	328 475	364 194	Cultivos temporales
(141 482)	(181 217)	(234 329)	(140 980)	(119 053)	(86 143)	Tierras horticolas
(6 433)	(4 436)	(4 473)	(2 139)	(2 196)	(1 234)	Pastos artificiales
(44 970)	(59 729)	(101 325)	(86 636)	(121 034)	(149 209)	Barbecho temporal
(20 111)	(27 591)	(51 770)	(56 758)	(86 192)	(127 608)	Tierras de cultivos permanentes
4 761	3 748	3 560	2 238	3 691	1 157	Prados y praderas permanentes
426 483	715 731	1 063 413	2 190 962	3 455 232	4 993 490	Montes o bosques
21 292	31 911	74 911	86 756	133 984	216 568	Toda otra clase de tierras
8 833	17 625	40 400	42 486	72 813	104 382	
2 - CULTIVOS - SUPERFICIE¹ Y PRODUCCION						
Cultivos en tierras de labranza						
Trigo						
60 756	92 174	126 042	77 528	65 916	45 039	Superficie
50 826	75 146	102 900	62 059	50 388	32 998	Producción
Maíz						
43 247	33 692	31 543	17 782	16 138	12 274	Superficie
35 708	28 321	25 348	14 575	11 673	7 963	Producción
Cebada cervecera						
6 103	6 895	7 206	2 273	1 945	858	Superficie
4 725	4 932	4 760	1 767	1 120	530	Producción
Frijoles secos comestibles						
677	559	619	311	337	232	Superficie ²
407	321	359	181	197	115	Producción
Patatas (papas)						
2 003	1 151	1 093	672	612	283	Superficie ²
12 863	5 915	4 862	2 641	2 446	1 098	Producción
Batatas y boniatos						
1 625	1 171	1 073	639	530	353	Superficie ²
8 946	6 336	5 692	2 914	2 775	1 690	Producción
Lino para fibra						
14 583	23 701	31 890	21 247	14 920	8 764	Superficie
8 447	12 846	17 633	10 828	7 407	4 815	Producción
Girasol						
16 454	24 997	36 031	20 032	16 177	13 841	Superficie
7 927	11 212	13 676	7 510	5 856	4 058	Producción
Avena forrajera						
22 742	29 789	47 583	41 201	53 164	63 974	Superficie
Alfalfa						
2 619	2 677	5 313	6 047	7 086	6 863	Superficie
Sorgo del Sudán						
5 411	7 500	9 348	7 252	7 301	11 443	Superficie

Superficie: en hectáreas
Producción: en toneladas métricas
(salvo indicación en contrario)

CLASIFICACION POR TAMAÑOS CON ARREGLO A

	Explotaciones de todos los tamaños	De 1 a menos de 5 ha	De 5 a menos de 10 ha	De 10 a menos de 20 ha	De 20 a menos de 50 ha
Ballico perenne (Ryegrass)					
Superficie	100 861	13	53	327	1 827
Calabaza amarilla (zapallo)					
Superficie ²	6 626	310	693	1 251	1 633
Producción	36 957	6 617	3 235	5 692	7 443
Tomates					
Superficie ²	2 908	267	774	1 106	555
Producción	20 723	2 557	6 513	6 201	3 913
Cultivos permanentes					
Naranjas ³					
Total de árboles en edad productiva	795 995	41 938	76 620	111 269	199 183
Producción	22 820	1 158	1 738	2 891	5 489
Mandarinas					
Total de árboles en edad productiva	855 335	16 246	52 085	164 627	273 598
Producción	22 135	370	1 282	3 676	6 853
Manzanas ⁴					
Total de árboles en edad productiva	805 599	59 350	226 706	247 486	128 724
Producción	12 435	813	3 184	2 901	1 995
Melocotones					
Total de árboles en edad productiva	1 443 179	128 640	445 368	404 275	262 076
Producción	16 360	1 581	4 801	3 873	2 743
Uvas					
Superficie	18 899	2 541	6 246	5 024	2 650
Uvas para vino					
Total de vides en edad productiva	73 887 422	10 492 866	25 694 067	19 803 367	9 948 112
Producción	110 391	15 790	37 882	29 041	14 383
3 - GANADO Y AVES DE CORRAL					
Ganado vacuno					
Total de reses	8 792 428	25 637	47 928	98 249	243 676
Machos	(3 173 575)	(7 334)	(15 922)	(33 723)	(76 352)
Hembras	(5 618 853)	(18 303)	(32 006)	(64 526)	(167 324)
Terneraje menor de 1 año	1 771 083	8 527	13 548	25 582	58 833
Machos	(869 809)	(4 258)	(6 622)	(12 504)	(27 557)
Hembras	(901 274)	(4 269)	(6 926)	(13 078)	(31 276)
Novillos de 1 año o más	2 024 225	939	2 301	5 947	20 239
Toros jóvenes de 1 hasta 2 años	58 207	201	434	1 110	2 703
Toros	118 973	81	366	1 121	4 295
Vaquillas y vacas preñadas	3 179 061	11 911	20 457	41 081	104 204
Vaquillas no preñadas de hasta 3 años de edad	1 133 758	1 386	3 156	7 733	24 336
Otras vacas	404 760	737	1 467	2 634	7 508
Bueyes	102 361	1 855	6 199	13 041	21 558
Ganado ovino					
Total de ovinos ⁵	21 737 862	17 268	37 194	95 572	379 488
Corderos menores de 1 año	841 291	520	688	1 733	8 437
Ovinos de 1 año o más	20 896 571	16 748	36 506	93 839	371 051
Machos	(8 409 998)	(4 345)	(9 284)	(24 441)	(115 115)
Hembras	(12 486 573)	(12 403)	(27 222)	(69 398)	(255 936)
Número de ovinos esquilados ⁶	23 339 269	15 178	33 840	90 643	372 423
Producción de lana (grasa)	70 135	44	95	249	1 016
4 - PERSONAL OCUPADO EN LA AGRICULTURA					
Personas empleadas en trabajos agrícolas en la explotación la semana anterior al censo					
Total de personas	210 740	19 822	23 260	27 574	33 306
Varones	159 866	14 046	16 796	19 522	23 939
Menores de 14 años de edad	(7 306)	(633)	(780)	(944)	(1 258)
De 14 años de edad o más	(152 560)	(13 413)	(16 016)	(18 578)	(22 681)
Hembras	50 874	5 776	6 464	8 052	9 367
Menores de 14 años de edad	(3 883)	(318)	(411)	(631)	(689)
De 14 años de edad o más	(46 991)	(5 458)	(6 053)	(7 421)	(8 678)

² Superficie bajo cultivo. - ³ Los datos se refieren exclusivamente a la variedad «común». - ⁴ Los datos se refieren exclusivamente a la variedad «deliciosa». - ⁵ El 29 de mayo de 1961. - ⁶ Durante el período octubre-diciembre de 1960 (incluso corderos).

URUGUAY

Clasificado de acuerdo con el tamaño de la explotación

LA SUPERFICIE TOTAL DE LA EXPLOTACION

De 50 a menos de 100 ha	De 100 a menos de 200 ha	De 200 a menos de 500 ha	De 500 a menos de 1 000 ha	De 1 000 a menos de 2 500 ha	De 2 500 ha o más	
5 795	8 469	17 986	14 608	23 666	28 117	Ballico perenne (Ryegrass)
						Superficie
797	608	556	300	284	194	Calabaza amarilla (zapallo)
3 855	2 987	3 150	1 630	1 418	930	Superficie ²
						Producción
92	43	30	6	24	11	Tomates
618	208	243	86	339	45	Superficie ²
						Producción
						Cultivos permanentes
						Naranjas ³
114 917	85 549	65 694	29 467	49 970	21 388	Total de árboles en edad productiva
3 547	2 719	2 219	1 052	1 297	710	Producción
						Mandarinas
125 748	87 883	57 748	27 636	36 617	13 147	Total de árboles en edad productiva
3 283	2 320	1 917	474	1 533	427	Producción
						Manzanas ⁴
45 858	34 487	37 513	21 600	2 585	1 290	Total de árboles en edad productiva
888	836	889	873	29	27	Producción
						Melocotones
85 479	50 185	29 838	17 277	13 625	6 416	Total de árboles en edad productiva
1 139	919	645	355	183	121	Producción
						Uvas
1 021	639	474	99	134	71	Superficie
3 688 255	2 124 069	1 252 535	261 480	419 560	203 111	Uvas para vino
5 790	2 900	2 474	459	1 423	249	Total de vides en edad productiva
						Producción
						3 - GANADO Y AVES DE CORRAL
						Ganado vacuno
330 188	494 210	1 091 245	1 369 081	2 118 038	2 974 176	Total de reses
(96 580)	(153 862)	(379 737)	(516 159)	(795 998)	(1 097 908)	Machos
(233 608)	(340 348)	(711 508)	(852 922)	(1 322 040)	(1 876 268)	Hembras
76 831	109 739	220 470	267 359	410 496	579 698	Terneraje menor de 1 año
(35 779)	(52 007)	(106 837)	(131 775)	(204 059)	(288 411)	Machos
(41 052)	(57 732)	(113 633)	(135 584)	(206 437)	(291 287)	Hembras
40 292	81 100	244 040	355 037	542 665	731 665	Novillos de 1 año o más
2 307	3 108	4 717	6 355	14 108	23 164	Toros jóvenes de 1 hasta 2 años
5 517	6 572	11 180	14 853	27 414	47 574	Toros
145 006	203 698	412 344	477 831	731 209	1 031 320	Vaquillas y vacas preñadas
37 026	61 763	140 913	175 688	281 095	400 662	Vaquillas no preñadas de hasta 3 años de edad
10 524	17 155	44 618	63 819	103 299	152 999	Otras vacas
12 685	11 075	12 963	8 139	7 752	7 094	Bueyes
						Ganado ovino
727 753	1 263 143	2 921 065	3 789 021	5 573 011	6 934 347	Total de ovinos ⁵
20 499	38 465	82 500	120 070	218 938	349 441	Corderos menores de 1 año
707 254	1 224 678	2 838 565	3 668 951	5 354 073	6 584 906	Ovinos de 1 año o más
(247 879)	(471 940)	(1 161 674)	(1 513 550)	(2 239 596)	(2 622 174)	Machos
(459 375)	(752 738)	(1 676 891)	(2 155 401)	(3 114 477)	(3 962 732)	Hembras
714 547	1 303 986	3 049 737	4 042 966	5 987 624	7 728 325	Número de ovinos esquilados ⁶
1 993	3 682	9 027	12 298	18 394	23 337	Producción de lana (grasa)
						4 - PERSONAL OCUPADO EN LA AGRICULTURA
						Personas empleadas en trabajos agrícolas en la explotación la semana anterior al censo
21 844	18 717	20 679	13 225	15 915	16 398	Total de personas
16 171	14 058	16 332	10 936	13 277	14 789	Varones
(898)	(800)	(696)	(431)	(606)	(260)	Menores de 14 años de edad
(15 273)	(13 258)	(15 636)	(10 505)	(12 671)	(14 529)	De 14 años de edad o más
5 673	4 659	4 347	2 289	2 638	1 609	Hembras
(405)	(379)	(371)	(190)	(374)	(115)	Menores de 14 años de edad
(5 268)	(4 280)	(3 976)	(2 099)	(2 264)	(1 494)	De 14 años de edad o más

Superficie: en hectáreas
Producción: en toneladas métricas
(salvo indicación en contrario)

CLASIFICACION POR TAMAÑOS CON ARREGLO A

	Explotaciones de todos los tamaños	De 1 a menos de 5 ha	De 5 a menos de 10 ha	De 10 a menos de 20 ha	De 20 a menos de 50 ha
5 - POBLACION DE LAS EXPLOTACIONES AGRICOLAS					
Personas que vivían en la explotación la semana anterior al censo					
Total de personas ⁷	389 850	45 858	47 939	54 498	63 324
Varones	220 761	23 593	25 325	28 757	34 223
Menores de 14 años de edad	(57 689)	(7 321)	(7 472)	(8 229)	(9 586)
De 14 años de edad o más	(163 072)	(16 272)	(17 853)	(20 528)	(24 637)
Hembras	169 089	22 265	22 614	25 741	29 101
Menores de 14 años de edad	(52 212)	(7 062)	(6 759)	(7 845)	(8 687)
De 14 años de edad o más	(116 877)	(15 203)	(15 855)	(17 896)	(20 414)
6 - FUERZA MOTRIZ Y MAQUINARIA AGRICOLA Y MEDIOS GENERALES DE TRANSPORTE					
Material agrícola que se indica en la explotación (número)					
Motores eléctricos y de combustión interna ⁸	13 304	1 346	1 677	1 337	1 249
Generadores eléctricos	39 041	2 684	3 326	4 621	6 634
Tractores	24 695	530	1 306	2 035	3 567
Arados	137 977	10 246	16 480	21 135	27 044
Cultivadores de discos	4 673	67	93	166	291
Escarificadores de discos y de dientes	86 943	6 527	10 474	12 553	15 825
Sembradoras de granos ⁹	11 359	89	178	462	1 509
Pulverizadores y espolvoreadores	13 407	1 510	3 395	2 686	1 697
Segadoras	7 359	379	877	1 298	1 248
Agavilladoras	3 155	23	119	210	891
Cosechadoras-trilladoras ¹⁰	5 406	35	78	122	439
Trilladoras	503	12	14	56	78
Rastrillos para heno	4 518	141	425	809	756
Desgranadoras de maíz	24 711	609	1 554	3 346	5 468
Equipo de esquileo	2 514	50	44	40	104
Carros	68 230	4 088	6 037	8 152	11 844
Remolques	3 788	43	159	207	337
Camiones y furgonetas	17 023	1 407	1 760	1 533	1 836

⁷ Productores, familiares de éstos y otras personas que vivían en la explotación. - ⁸ Comprende 7.454 motores de combustión interna y 5.850 motores eléctricos. - ⁹ Comprende 7.111 sembradoras de granos y 4.248 sembradoras a voleo. - ¹⁰ De las cuales: de tractor, 2.073; de autopropulsión, 2.873.

URUGUAY

Clasificado de acuerdo con el tamaño de la explotación

LA SUPERFICIE TOTAL DE LA EXPLOTACION

De 50 a menos de 100 ha	De 100 a menos de 200 ha	De 200 a menos de 500 ha	De 500 a menos de 1 000 ha	De 1 000 a menos de 2 500 ha	De 2 500 ha o más	
						5 - POBLACION DE LAS EXPLOTACIONES AGRICOLAS
						Personas que vivían en la explotación la semana anterior al censo
39 333	32 145	36 194	21 537	23 633	25 389	Total de personas ⁷
21 791	18 206	21 602	13 725	15 904	17 635	Varones
(5 949)	(4 663)	(4 825)	(2 942)	(3 341)	(3 361)	Menores de 14 años de edad
(15 842)	(13 543)	(16 777)	(10 783)	(12 563)	(14 274)	De 14 años de edad o más
17 542	13 939	14 592	7 812	7 729	7 754	Hembras
(5 172)	(4 150)	(4 100)	(2 633)	(2 728)	(3 076)	Menores de 14 años de edad
(12 370)	(9 789)	(10 492)	(5 179)	(5 001)	(4 678)	De 14 años de edad o más
						6 - FUERZA MOTRIZ Y MAQUINARIA AGRICOLA Y MEDIOS GENERALES DE TRANSPORTE
						Material agrícola que se indica en la explotación (número)
1 054	981	1 498	1 203	1 556	1 403	Motores eléctricos y de combustión interna ⁸
5 170	4 651	4 935	2 934	2 401	1 685	Generadores eléctricos
3 716	3 646	3 849	2 240	2 079	1 727	Tractores
17 376	14 039	13 640	7 851	6 308	3 858	Arados
514	773	1 084	644	586	455	Cultivadores de discos
11 223	9 719	9 333	4 852	4 026	2 411	Escarificadores de discos y de dientes
2 057	2 035	2 008	1 095	1 022	904	Sembradoras de granos ⁹
794	596	862	557	718	592	Pulverizadores y espolvoreadores
789	635	741	455	490	447	Segadoras
719	435	405	207	71	75	Agavilladoras
708	1 073	1 247	689	566	449	Cosechadoras-trilladoras ¹⁰
86	79	65	40	39	34	Trilladoras
525	453	534	324	302	249	Rastrillos para heno
3 796	2 952	2 862	1 786	1 459	879	Desgranadoras de maíz
116	160	413	483	511	593	Equipo de esquila
8 691	7 604	8 187	5 348	4 741	3 538	Carros
345	397	600	478	669	553	Remolques
1 843	1 986	2 543	1 673	1 487	955	Camiones y furgonetas

Superficie: en hectáreas
Producción: en toneladas métricas
(salvo indicación en contrario)

DATOS DE LOS CENSOS DE
1951 Y 1961

URUGUAY

	1951	1961		1951	1961
0 - PRODUCTOR, UNIDAD DE EXPLOTACION Y REGIMEN DE TENENCIA			2 - CULTIVOS - SUPERFICIE Y PRODUCCION		
Número y superficie de las explotaciones, por tamaños			Cultivos en tierras de labranza		
Explotaciones de todos los tamaños			Trigo		
Número	85 258	86 928	Superficie ²	510 733	520 498
Superficie	16 973 632	16 988 408	Producción	443 575	419 996
Explotaciones de 1 a menos de 5 ha			Maíz		
Número	10 953	12 769	Superficie ²	352 604	284 480
Superficie	29 125	33 846	Producción	278 458	223 723
Explotaciones de 5 a menos de 10 ha			Papas (papas)		
Número	11 117	13 028	Superficie ²	19 304	15 755
Superficie	76 660	88 552	Producción	87 901	88 421
Explotaciones de 10 a menos de 20 ha			Lino para fibra		
Número	13 771	14 032	Superficie ²	159 697	124 830
Superficie	192 891	197 048	Producción	93 600	67 844
Explotaciones de 20 a menos de 50 ha			Girasol		
Número	16 910	15 715	Superficie ²	189 350	143 840
Superficie	535 014	495 487	Producción	118 333	58 137
Explotaciones de 50 a menos de 100 ha			Cultivos permanentes		
Número	10 375	9 490	Naranjas		
Superficie	732 440	674 365	Número de árboles en edad productiva	2 673 444	41 541 982
Explotaciones de 100 a menos de 200 ha			Producción	35 129	35 377
Número	7 814	7 387	Melocotones		
Superficie	1 103 618	1 041 988	Número de árboles en edad productiva	3 394 898	1 443 179
Explotaciones de 200 a menos de 500 ha			Producción	31 745	16 359
Número	7 241	6 986	Uvas para vino		
Superficie	2 272 014	2 174 181	Total de vides	78 241 011	78 481 408
Explotaciones de 500 a menos de 1 000 ha			Producción	122 926	110 391
Número	3 475	3 712	3 - GANADO Y AVES DE CORRAL		
Superficie	2 443 977	2 608 955	Caballos, mulas y asnos		
Explotaciones de 1 000 a menos de 2 500 ha			Caballos		
Número	2 452	2 587	Número de caballos	667 251	498 097
Superficie	3 809 704	3 994 195	Mulas y asnos		
Explotaciones de 2 500 ha o más			Número de mulas y asnos	8 642	4 697
Número	1 150	1 222	Ganado vacuno		
Superficie	5 778 189	5 679 791	Número de reses	8 154 109	8 792 428
Tamaño medio de las explotaciones	199,1	195,4	Ganado ovino		
Número y superficie de las explotaciones, según el régimen de tenencia¹			Número de ovinos	23 408 642	21 737 862
Explotadas con arreglo a una sola forma de tenencia			Ganado caprino		
Propiedad del productor o que éste posee a modo de propietario			Número de cabras	19 471	10 461
Número	42 840	43 350	Ganado porcino		
Superficie	6 837 369	7 563 852	Número de cerdos	258 980	383 357
Tomadas en arrendamiento			6 - FUERZA MOTRIZ Y MAQUINARIA AGRICOLA Y MEDIOS GENERALES DE TRANSPORTE		
Número	29 611	28 961	Material agrícola que se indica en la explotación (número)		
Superficie	5 579 675	4 892 329	Generadores eléctricos	24 286	39 041
Explotadas con arreglo a otras formas de tenencia simples			Tractores	13 258	24 695
Número	3 112	6 894	Cosechadoras-trilladoras	1 118	5 406
Superficie	140 288	544 301	7 - RIEGO Y AVENAMIENTO		
Explotadas con arreglo a más de una forma de tenencia			Tierra realmente regada		
Número	9 695	7 723	Superficie	16 160	26 646
Superficie	4 416 300	3 987 926			
Superficie de las explotaciones, según el régimen de tenencia¹					
Propiedad del productor o que éste posee a modo de propietario					
Superficie	9 204 556	9 794 207			
Tomada en arrendamiento					
Superficie	7 606 887	6 876 393			
Sujeta a otras formas de tenencia					
Superficie	162 189	317 808			
1 - APROVECHAMIENTO DE LA TIERRA					
Aprovechamiento de la tierra en las explotaciones					
Tierras de labranza	1 986 005	2 194 890			
Tierras de cultivos permanentes	55 518	56 819			
Prados y praderas permanentes	13 966 739	13 847 317			
Montes o bosques	485 737	592 638			
Toda otra clase de tierras	479 633	296 744			

¹ En el censo de 1951, las explotaciones se clasificaron con arreglo a la forma de tenencia a que estaba sujeta la mayor parte de la tierra en los casos en que la finca estuviera sometida a más de una forma de tenencia. - ² Superficie sembrada. - ³ Superficie bajo cultivo - ⁴ Los datos se refieren exclusivamente a la variedad «común».

Fecha del censo y período de referencia

La enumeración censal de las explotaciones colectivas se llevó a cabo del 1 al 10 de marzo de 1960 y la de las individuales (privadas) del 15 al 31 de mayo de 1960.

Tratándose de explotaciones colectivas, los datos sobre personal ocupado en la agricultura, número de árboles y ganado y aves de corral se refieren a la situación reinante a fines de 1959. Los datos sobre superficie de las tierras se refieren al 31 de mayo de 1959; la información sobre superficie de cultivo se refiere a la superficie cosechada durante el año 1959.

En el caso de las explotaciones individuales (privadas), la información se refiere a la situación reinante en la fecha de la enumeración.

Método de acopio y elaboración de los datos

El censo agropecuario de las explotaciones individuales (privadas) se llevó a cabo mediante entrevista directa con los productores sobre las cuestiones incluidas en el cuestionario censal principal. Se recogieron datos adicionales a base de una muestra del 5 por ciento de las explotaciones. Se aplicaron asimismo métodos de muestreo en la encuesta experimental de 1959 (en la que se seleccionaron 10.000 explotaciones) y en la encuesta hecha después de la enumeración a título de comprobación (en la cual se seleccionaron unas 2.500 explotaciones). En esta última encuesta se procedió a mediciones directas de superficies, además de un recuento de cabezas de ganado y árboles, empleando materiales catastrales y otra documentación disponible. Las explotaciones colectivas fueron enumeradas recurriendo a un cuestionario postal. La primera comprobación de datos acopiados se llevó a cabo en las aldeas y municipios. La elaboración de los datos se efectuó mediante calculadoras electrónicas en el Instituto Federal de Estadística.

Alcance y definición de los conceptos

0 - PRODUCTOR, UNIDAD DE EXPLOTACIÓN Y RÉGIMEN DE TENENCIA

Productor

A efectos censales, se consideró productor a un miembro de un hogar censal que organizaba y dirigía la producción y aprovechamiento de los productos agrícolas, independientemente de su edad, ocupación principal y derechos de propiedad sobre la tierra.

En el caso de que fueran varias las personas que explotaban conjuntamente la finca, sólo se consignó el nombre de la persona principalmente responsable de la gestión.

Unidad de explotación

Se consideró *explotación agrícola individual (privada)*: (a) la superficie mínima de 1.000 m² de tierras cultivables utilizada y cultivada en la fecha del censo bajo la administración directa de un productor individual; (b) la superficie que, teniendo menos de 1.000 m² de tierras cultivables, se utilizara para el cultivo y la producción destinada a la venta de hortalizas, flores, plantas aromáticas y especias, plantas medicinales, tabaco y semilla de adormidera; y (c) cada uno de los hogares censales con tierras cultivadas de menos de 1.000 m² que tuvieran como mínimo una vaca y una ternera o vaquilla, o cinco ovinos o tres cerdos, cuatro ovinos y cerdos, 50 aves de corral o 20 colmenas.

La *explotación colectiva* quedó definida como la organización económica establecida para la producción agrícola (cereales, cultivos industriales, plantas medicinales y aromáticas, hortalizas, cultivos forrajeros, flores, ganado, aves de corral, productos pecuarios, miel y capullos de gusanos de seda), cuyos medios de producción son de

YUGOSLAVIA

propiedad colectiva y se encomiendan al uso permanente de los productores, colectividades que la administran mediante consejos obreros de autogestión (cooperativas), juntas de administración y directores.

Las explotaciones colectivas comprendieron: empresas agrícolas (grandes fincas e instalaciones mixtas industriales y agrícolas); instituciones agrícolas; cooperativas agrícolas generales; cooperativas campesinas obreras; cooperativas agrícolas especializadas (cooperativas de fruticultores, viticultores y ganaderos). Las escuelas de agricultura y las instituciones científicas se enumeraron si poseían una explotación.

El censo de las explotaciones colectivas abarcó también explotaciones empleadas con fines experimentales, selección de semillas y usos análogos, o bien para servicios de abastecimiento.

Los comederos, granjas avícolas y empresas análogas destinadas al engorde y cría de ganado y aves de corral se incluyeron también, aun cuando no tuvieran tierras agrícolas. Las explotaciones pesqueras sólo se enumeraron si además de sus actividades de pesca se dedicaban también a la producción agrícola. Se excluyeron del censo las explotaciones enclavadas en grandes ciudades.

La base para la clasificación de las explotaciones por tamaños fue la superficie total de las fincas.

Parcela. Se consideró parcela cada parte separada de la explotación rodeada por tierras pertenecientes a otras explotaciones.

Régimen de tenencia

La *superficie propiedad del productor o que éste posee a modo de propietario* comprende la superficie propiedad de un productor o miembros del hogar censal, independientemente de la extensión de las tierras y de la persona que las explota. La superficie propia comprende también las tierras dadas en arrendamiento a otros o las dadas a explotaciones colectivas.

El concepto *superficie tomada en arrendamiento* comprende la superficie por la que el productor paga una cantidad fija en efectivo, o una parte del producto, o bien la explota a cambio de servicios, o por la que no paga renta alguna.

I - APROVECHAMIENTO DE LA TIERRA

Tierras de labranza

Esta categoría abarca las tierras aradas, removidas y utilizadas para distintos cultivos. También comprende tierras ocupadas por alfalfa, tréboles, lúpulo y viveros de vides. En este concepto se incluyeron asimismo las superficies que circundan la casa y que se empleaban para la producción de hortalizas y flores. Comprende asimismo las tierras no utilizadas este año por distintas razones, y las tierras anegadas.

Tierras de cultivos permanentes

Este concepto comprende las tierras en que crecen árboles frutales a distancias normales y cuya utilización principal la constituye la producción de frutas, aceitunas e higos. Comprende también las tierras ocupadas por frutales en edad no productiva, independientemente de que la tierra se emplee para otros fines. También se incluye en este concepto la superficie ocupada por viñas. La superficie de cultivos levantados entre hileras o filas de vides se asignó proporcionalmente a cada cultivo.

Prados y praderas permanentes

Este concepto comprende las tierras ocupadas por gramíneas que se emplean durante varios años para la producción de heno. En esta categoría están comprendidas todas las tierras ocupadas por pastos naturales y cultivados, independientemente de que estén situados en zonas llanas o montañosas. También comprende los pastos en que, por lo general, sólo se recoge heno una vez al año, mientras el resto del tiempo los animales pastan directamente en ellos.

Montes o bosques

Este concepto comprende todas las superficies de la explotación con árboles forestales y arbustos. Se incluyeron aquí las zonas de arbolado forestal en que no se procedía al pastoreo, aun disponiendo de gramíneas; en los demás casos, se incluyeron en la categoría de «Prados y praderas permanentes».

Toda otra clase de tierras

Este concepto comprende todas las superficies ocupadas por marjales, cañaverales, edificios, corrales, caminos, arenales y pedregales, etc.

2 - CULTIVOS

Tratándose de tierras en que se levantaba más de un cultivo, las superficies correspondientes fueron asignadas al cultivo principal, salvo en el caso de las superficies ocupadas por viñas. Las superficies de cultivo habían de consignarse individualmente para cada cultivo en el caso de que fueran superiores a 1 área (100 m²); en caso contrario, toda la superficie del cultivo había de incluirse en la categoría «Otros cultivos». Tratándose de explotaciones colectivas, los datos sobre superficie de cultivo se refieren a la cosechada en 1959; en el caso de las explotaciones individuales, se refieren a la superficie sembrada con arreglo a la situación reinante en mayo de 1960.

3 - GANADO Y AVES DE CORRAL

Los datos sobre este concepto se refieren a los animales que había en la explotación en la fecha del censo, independientemente de toda cuestión de propiedad. En el caso de reses que se mandaban periódicamente a otras explotaciones para el pastoreo, las cabezas de ganado se atribuyeron a la explotación del propietario.

4 - PERSONAL OCUPADO EN LA AGRICULTURA

Los datos comprenden trabajadores permanentes en explotaciones colectivas e individuales, así como trabajadores temporales y estacionales en las explotaciones individuales. Se enumeraron en concepto de personas empleadas permanentemente en las explotaciones individuales (privadas) los varones y hembras de las explotaciones que eran agricultores a título de profesión principal y que trabajaban en su propia explotación.

Se enumeraron como trabajadores permanentes y empleados de explotaciones colectivas las personas calificadas de mano de obra permanente en las explotaciones con fecha 31 de diciembre de 1959.

Se consideraron trabajadores temporales y estacionales las mujeres que, además de sus faenas domésticas, realizaban periódicamente trabajos agrícolas en las explotaciones, así como los miembros del hogar censal que permanecían permanentemente fuera de la explotación, pero que también intervenían y realizaban trabajos agrícolas en su propia explotación.

6 - FUERZA MOTRIZ Y MAQUINARIA AGRÍCOLA Y MEDIOS GENERALES DE TRANSPORTE

Los datos sobre el número de máquinas agrícolas se refieren al equipo utilizable o fácilmente reparable propiedad del productor en la fecha de la enumeración. El equipo propiedad de más de un productor había de atribuirse a la explotación en que la máquina se utilizara en la fecha de la enumeración.

7 - RIEGO Y AVENAMIENTO

Los datos sobre este concepto se refieren a la superficie que se regaba o podía regarse en el año censal recurriendo a los medios disponibles.

8 - ABONOS Y ENMIENDAS

Los datos se refieren a los abonos aplicados durante el período comprendido entre la recolección de 1959 y el día de la enumeración.

* * *

FUENTES: Yugoslavia. Instituto Federal de Estadística. *Informe sobre el censo agropecuario de 1960*. Belgrado (mecanografiado). Para datos sobre 1950, véase FAO. *Informe sobre el censo agropecuario mundial de 1950*. Volumen I. *Resultados del censo por países*. Roma, 1955.

Superficie: en hectáreas

CLASIFICACION POR TAMAÑOS CON ARREGLO

	Explotaciones de todos los tamaños	Menores de 0,5 ha	De 0,5 a menos de 1 ha	De 1 a menos de 2 ha	De 2 a menos de 3 ha	De 3 a menos de 4 ha	De 4 a menos de 5 ha	De 5 a menos de 10 ha
0 - PRODUCTOR, UNIDAD DE EXPLOTACION Y REGIMEN DE TENENCIA								
Número y superficie de las explotaciones								
Número	2 624 192	252 222	219 218	445 867	392 820	306 693	252 043	564 006
Distribución porcentual	100,0	9,6	8,4	17,0	14,9	11,7	9,6	21,5
Superficie	12 453 440	59 761	163 226	671 279	985 054	1 072 708	1 133 941	3 934 593
Distribución porcentual	100,0	0,5	1,3	5,4	7,9	8,6	9,1	31,6
Fragmentación								
Número de parcelas en las explotaciones informantes	20 889 610	518 546	894 375	2 678 527	3 036 962	2 747 568	2 405 362	6 118 366
Promedio de parcelas por explotación ..	8,0	2,1	4,1	6,0	7,7	9,0	9,6	11,0
Ocupación principal del productor ¹								
Número de productores cuya ocupación principal es la agricultura	2 101 194	141 491	144 536	327 516	314 618	260 546	222 026	515 935
Número de productores cuya ocupación principal es ajena a la agricultura....	516 909	109 234	74 682	118 352	78 202	46 146	29 576	47 823
Condición jurídica del productor								
Fincas explotadas por:								
Personas naturales								
Número	2 618 103	250 725	219 218	445 867	392 820	306 693	251 602	563 758
Superficie	11 108 570	59 755	163 226	671 279	985 054	1 072 708	1 132 709	3 932 589
Cooperativas								
Número	5 049	1 497	—	—	—	—	441	248
Superficie	611 782	6	—	—	—	—	1 232	2 004
Otras								
Número	1 040	—	—	—	—	—	—	—
Superficie	733 088	—	—	—	—	—	—	—
Superficie de las explotaciones, según el régimen de tenencia								
Propiedad del productor o que éste posee a modo de propietario								
Tomada en arrendamiento (total) ² ..	11 837 712	30 206	139 360	621 035	940 917	1 033 294	1 096 994	3 806 814
Por cantidad fija en efectivo	539 428	11 375	10 167	22 809	27 006	30 734	34 195	138 243
Por parte del producto	(344 171)	(8 504)	(7 113)	(13 895)	(13 251)	(14 048)	(15 300)	(59 728)
A cambio de servicios	(142 851)	(560)	(1 381)	(5 592)	(10 157)	(12 712)	(14 999)	(63 189)
Explotada gratuitamente (sin pago de renta)	(9 808)	(570)	(333)	(727)	(727)	(914)	(845)	(3 384)
Explotada gratuitamente (sin pago de renta)	(42 598)	(1 741)	(1 340)	(2 595)	(2 871)	(3 060)	(3 051)	(11 942)
1 - APROVECHAMIENTO DE LA TIERRA								
Aprovechamiento de la tierra en las explotaciones (superficie)								
Tierras de labranza	6 075 718	37 972	102 242	412 327	591 272	628 634	662 094	2 120 279
Tierras de cultivos permanentes	533 531	6 252	13 874	43 698	54 371	54 007	52 083	164 210
Prados y praderas permanentes	3 071 349	4 849	23 075	110 583	177 183	204 273	221 452	856 940
Montes o bosques	2 143 831	1 442	10 972	62 764	109 542	133 378	146 686	623 846
Toda otra clase de tierras	629 011	9 246	13 063	41 907	52 686	52 416	51 626	169 318
2 - CULTIVOS - SUPERFICIE								
Cultivos en tierras de labranza ³								
Trigo								
Número de explotaciones informantes	1 740 196	20 812	75 927	260 850	291 757	247 007	212 015	482 448
Superficie	1 685 078	22 557	18 377	100 677	163 338	181 045	193 168	609 726

¹ Los datos se refieren a explotaciones individuales exclusivamente. Por lo que respecta a la edad del productor, en el caso de las explotaciones individuales, los datos estimados a base de una muestra del 5 por ciento son los siguientes:

Total de productores	Número de productores				
	Menores de 35 años de edad	De 35 a 44 años de edad	De 45 a 54 años de edad	De 54 a 60 años de edad	De más de 60 años de edad
2 618 103	437 223	439 841	709 506	353 444	678 089

² La suma de la «superficie tomada en arrendamiento» y de la «superficie propiedad del productor» no coincide con la superficie total de las explotaciones por no haberse acopiado datos sobre superficies arrendadas en el caso de las explotaciones colectivas. ³ La superficie de los cultivos simples se refiere a la sembrada en mayo de 1960 en el caso de las explotaciones individuales y a la superficie cosechada en 1959 si se trata de las explotaciones colectivas.

YUGOSLAVIA

Clasificado de acuerdo con el tamaño de la explotación

A LA SUPERFICIE TOTAL DE LA EXPLOTACION

De 10 a menos de 20 ha	De 20 a menos de 50 ha	De 50 a menos de 100 ha	De 100 a menos de 200 ha	De 200 a menos de 500 ha	De 500 a menos de 1 000 ha	De 1 000 a menos de 2 500 ha	De 2 500 ha o más	
								0 - PRODUCTOR, UNIDAD DE EXPLOTACION Y REGIMEN DE TENENCIA
								Número y superficie de las explotaciones
154 815 5,9	34 008 1,3	677	596	596	304	241	86	Número
2 029 086 16,3	1 095 835 8,8	50 165 0,4	85 030 0,7	188 136 1,5	213 074 1,7	360 772 2,9	410 780 3,3	Distribución porcentual
								Superficie
								Distribución porcentual
								Fragmentación
1 950 033 13,0	420 554 12,4	18 294 27,0	21 265 35,7	31 171 52,3	24 782 81,5	16 669 69,2	7 136 83,0	Número de parcelas en las explotaciones informantes
								Promedio de parcelas por explotación
								Ocupación principal del productor ¹
143 849	30 677	—	—	—	—	—	—	Número de productores cuya ocupación principal es la agricultura
10 595	2 299	—	—	—	—	—	—	Número de productores cuya ocupación principal es ajena a la agricultura
								Condición jurídica del productor
								Fincas explotadas por:
								Personas naturales
								Número
								Superficie
								Cooperativas
								Número
								Superficie
								Otras
								Número
								Superficie
								Superficie de las explotaciones, según el régimen de tenencia
								Propiedad del productor o que éste posee a modo de propietario
								Tomada en arrendamiento (total) ²
								Por cantidad fija en efectivo
								Por parte del producto
								A cambio de servicios
								Explotada gratuitamente (sin pago de renta)
								1 - APROVECHAMIENTO DE LA TIERRA
								Aprovechamiento de la tierra en las explotaciones (superficie)
								Tierras de labranza
								Tierras de cultivos permanentes
								Prados y praderas permanentes
								Montes o bosques
								Toda otra clase de tierras
								2 - CULTIVOS - SUPERFICIE
								Cultivos en tierras de labranza ³
								Trigo
								Número de explotaciones informantes
								Superficie
124 359	23 208	413	417	464	253	202	64	
169 857	24 726	7 266	14 480	32 528	35 430	57 182	54 721	

Superficie: en hectáreas

CLASIFICACION POR TAMAÑOS CON ARREGLO

	Explotaciones de todos los tamaños	Menores de 0,5 ha	De 0,5 a menos de 1 ha	De 1 a menos de 2 ha	De 2 a menos de 3 ha	De 3 a menos de 4 ha	De 4 a menos de 5 ha	De 5 a menos de 10 ha
Centeno								
Número de explotaciones informantes	423 756	2 689	11 514	49 709	63 842	58 762	50 780	127 873
Superficie	151 077	96	1 168	8 592	14 558	16 248	16 178	54 002
Arroz								
Número de explotaciones informantes	9 200	229	506	1 457	1 721	1 429	1 060	2 209
Superficie	5 247	42	139	517	727	697	563	1 334
Mijo								
Número de explotaciones informantes	34 323	280	730	2 672	3 729	3 790	3 521	10 982
Superficie	21 906	1	72	407	820	1 027	1 164	7 599
Maíz (total)								
Número de explotaciones informantes	2 135 228	93 315	155 980	371 737	348 023	276 038	228 832	507 737
Superficie	2 105 559	13 233	47 548	181 861	241 064	240 849	246 333	744 354
<i>Maíz híbrido</i>								
Número de explotaciones informantes	(206 543)	(3 068)	(6 612)	(22 137)	(28 647)	(27 414)	(28 446)	(71 350)
Superficie	(315 221)	(313)	(2 049)	(10 071)	(15 147)	(16 011)	(19 721)	(66 457)
<i>Maíz común</i>								
Número de explotaciones informantes	(1 928 685)	(90 247)	(149 368)	(349 600)	(319 376)	(248 624)	(200 386)	(436 387)
Superficie	(1 790 338)	(12 920)	(45 499)	(171 790)	(225 917)	(224 838)	(226 612)	(677 897)
Cebada								
Número de explotaciones informantes	618 829	7 501	20 870	68 726	82 270	77 727	73 374	200 856
Superficie	257 278	551	3 204	14 986	21 607	23 059	24 550	85 267
Avena								
Número de explotaciones informantes	583 148	2 863	9 274	39 356	60 168	67 877	71 040	225 820
Superficie	258 738	118	1 197	7 974	15 120	20 039	23 811	99 211
Otros cereales cosechados para grano								
Superficie	4 545	1	5	50	92	92	118	594
Soja (soya)								
Número de explotaciones informantes	10 646	51	152	788	1 176	1 275	1 409	4 299
Superficie	12 344	4	27	231	367	415	471	1 971
Frijoles secos comestibles								
Número de explotaciones informantes	237 368	15 292	12 234	29 587	31 808	29 559	26 407	69 236
Superficie	11 718	215	239	926	1 234	1 604	1 342	4 532
Guisantes (arvejas) secos comestibles								
Superficie	1
Patatas (papas)								
Número de explotaciones informantes	1 704 061	196 773	99 286	239 717	239 503	199 521	172 265	405 761
Superficie	174 680	4 608	5 717	17 685	21 048	19 672	19 046	54 307
Cebollas y ajos								
Número de explotaciones informantes	229 626	14 973	13 064	31 987	33 145	30 082	25 639	62 171
Superficie	4 878	124	115	429	508	814	470	1 345
Remolacha azucarera								
Número de explotaciones informantes	121 734	848	1 489	7 116	12 861	15 842	19 074	55 120
Superficie	68 918	59	244	1 408	2 712	3 627	5 062	19 672
Algodón								
Número de explotaciones informantes	21 625	650	830	2 548	3 433	3 396	2 800	6 609
Superficie	7 627	86	129	482	772	947	888	2 343
Lino cosechado para fibra								
Número de explotaciones informantes	17 862	95	282	1 346	2 281	2 371	2 459	6 579
Superficie	2 246	—	3	22	67	92	132	563
Cáñamo cosechado para fibra								
Número de explotaciones informantes	273 759	1 032	4 077	23 324	37 988	39 697	37 541	97 799
Superficie	23 449	2	38	449	1 048	1 314	1 931	7 594
Semilla de adormidera								
Superficie	4 382	18	61	246	438	547	557	1 859

YUGOSLAVIA

Clasificado de acuerdo con el tamaño de la explotación

A LA SUPERFICIE TOTAL DE LA EXPLOTACION

De 10 a menos de 20 ha	De 20 a menos de 50 ha	De 50 a menos de 100 ha	De 100 a menos de 200 ha	De 200 a menos de 500 ha	De 500 a menos de 1 000 ha	De 1 000 a menos de 2 500 ha	De 2 500 ha o más	
45 752 28 312	12 654 9 533	27 106	37 192	53 307	28 485	25 482	11 818	Centeno Número de explotaciones informantes Superficie
450 305	100 147	14 111	10 117	4 243	5 114	6 191	— —	Arroz Número de explotaciones informantes Superficie
6 658 7 485	1 935 3 214	8 8	4 7	5 12	3 34	4 22	2 34	Miijo Número de explotaciones informantes Superficie
128 598 189 454	22 936 24 887	491 6 713	490 11 970	485 27 827	268 35 469	233 50 368	65 43 629	Maíz (total) Número de explotaciones informantes Superficie
(14 884) (14 515)	(2 195) (4 112)	(425) (6 229)	(436) (11 317)	(428) (25 766)	(235) (33 009)	(206) (48 402)	(60) (42 102)	<i>Maíz híbrido</i> Número de explotaciones infor- mantes Superficie
(113 714) (174 939)	(20 741) (20 775)	(66) (484)	(54) (653)	(57) (2 061)	(33) (2 460)	(27) (1 966)	(5) (1 527)	<i>Maíz común</i> Número de explotaciones infor- mantes Superficie
68 349 34 443	18 151 9 575	125 802	184 1 584	263 4 786	200 6 644	169 13 004	64 13 216	Cebada Número de explotaciones informantes Superficie
86 048 48 356	19 269 13 683	289 1 588	315 2 345	359 4 865	220 5 465	190 8 665	60 6 301	Avena Número de explotaciones informantes Superficie
678	677	49	156	280	297	545	911	Otros cereales cosechados para grano Superficie
1 006 904	121 418	49 183	65 399	84 779	66 956	77 2 507	28 2 712	Soja (soya) Número de explotaciones informantes Superficie
19 248 1 055	3 889 197	29 65	17 79	26 93	10 29	15 55	11 53	Frijoles secos comestibles Número de explotaciones informantes Superficie
10	38	33	73	110	206	319	684	Guisantes (arvejas) secos comestibles Superficie
121 940 21 996	28 707 7 081	131 360	138 536	119 623	76 486	82 688	42 827	Patatas (papas) Número de explotaciones informantes Superficie
15 780 169	2 464 75	55 70	58 98	70 187	47 123	62 153	29 198	Cebollas y ajos Número de explotaciones informantes Superficie
8 091 4 444	470 1 001	156 756	97 1 632	216 3 898	153 5 009	146 9 751	55 9 643	Remolacha azucarera Número de explotaciones informantes Superficie
1 129 473	159 149	22 154	16 268	17 430	5 124	11 276	— 106	Algodón Número de explotaciones informantes Superficie
1 995 167	402 155	13 52	14 133	17 333	2 24	4 130	2 373	Lino cosechado para fibra Número de explotaciones informantes Superficie
28 387 1 462	3 774 330	9 81	9 70	26 369	27 862	42 2 811	27 5 088	Cáñamo cosechado para fibra Número de explotaciones informantes Superficie
472	112	14	22	13	2	21	—	Semilla de adormidera Superficie

Superficie: en hectáreas

CLASIFICACION POR TAMAÑOS CON ARREGLO

	Explotaciones de todos los tamaños	Menores de 0,5 ha	De 0,5 a menos de 1 ha	De 1 a menos de 2 ha	De 2 a menos de 3 ha	De 3 a menos de 4 ha	De 4 a menos de 5 ha	De 5 a menos de 10 ha
Ricino								
Número de explotaciones informantes	9 979	94	129	528	774	960	1 365	5 284
Superficie	4 979	4	40	197	317	391	614	2 729
Girasol								
Número de explotaciones informantes	121 436	848	1 489	7 116	12 861	15 842	19 077	55 113
Superficie	54 546	10	177	1 316	2 815	4 018	5 608	21 731
Tabaco								
Número de explotaciones informantes	104 041	9 688	7 492	17 642	17 071	13 864	10 448	21 113
Superficie	23 422	1 814	1 567	3 491	3 490	3 019	2 318	5 097
Lúpulo								
Número de explotaciones informantes	20 143	196	418	1 585	2 643	2 964	2 816	7 480
Superficie	4 068	7	16	59	100	114	134	805
Otros cultivos industriales								
Superficie	14 420	68	195	848	1 203	1 332	1 388	5 001
Trébol y alfalfa								
Número de explotaciones informantes	1 146 189	20 599	40 663	134 530	166 454	156 201	145 963	361 302
Superficie	500 257	1 537	5 581	25 973	41 956	48 230	54 354	182 257
Maíz para ensilaje								
Superficie	4	11
Legumbres mezcladas y gramíneas								
Superficie	32 527	22	162	1 101	1 966	2 481	3 056	12 823
Otros cultivos forrajeros								
Superficie	53 160	106	279	1 481	2 557	3 306	4 001	16 640
Repollos y berzas comunes								
Número de explotaciones informantes	238 001	7 111	7 840	24 334	30 587	30 323	27 399	74 087
Superficie	4 718	29	42	240	370	723	363	1 298
Sandías y melones								
Número de explotaciones informantes	111 323	1 705	2 669	10 099	14 015	15 277	14 703	41 938
Superficie	14 193	34	123	649	1 094	1 414	1 596	6 330
Tomates								
Número de explotaciones informantes	114 320	8 637	6 634	15 475	15 582	14 152	13 013	32 436
Superficie	4 434	92	106	346	337	306	315	1 191
Pimienta								
Número de explotaciones informantes	172 965	6 311	7 341	23 284	27 698	25 156	21 173	49 039
Superficie	4 806	56	116	500	602	542	423	1 245
Nabos								
Número de explotaciones informantes	12 664	59	83	501	941	1 253	1 556	5 349
Superficie	5 990	2	7	75	176	277	446	1 975
Otras hortalizas								
Superficie	78 533	5 679	3 990	10 214	10 629	9 181	8 534	22 748
Cultivos permanentes *								
Frutos cítricos *								
Total de árboles	57 281	6 949	6 877	8 335	4 246	2 276	2 968	2 891
En edad productiva	(29 322)	(3 835)	(3 238)	(4 203)	(1 999)	(942)	(1 619)	(1 445)
En edad no productiva	(27 959)	(3 114)	(3 639)	(4 132)	(2 247)	(1 334)	(1 349)	(1 446)
Manzanas								
Número de explotaciones informantes	1 442 261	80 332	87 852	212 581	215 912	182 183	156 433	375 146
Total de árboles	17 252 060	533 306	632 600	1 636 761	1 851 376	1 732 676	1 588 204	4 717 528
En edad productiva	(9 309 240)	(280 241)	(353 190)	(927 148)	(1 037 753)	(972 295)	(880 249)	(2 597 959)
En edad no productiva	(7 942 820)	(253 065)	(279 410)	(709 613)	(813 623)	(760 381)	(707 955)	(2 119 569)
En plantaciones compactas								
Superficie	25 182	209	523	1 699	1 923	2 141	1 639	5 096
Número de árboles	9 195 316	261 254	308 699	798 625	903 828	845 467	780 031	2 311 393
Árboles dispersos								
Número de árboles	8 056 744	272 052	323 901	838 136	947 548	887 209	808 173	2 406 135

* Los datos sobre número de árboles frutales en las explotaciones colectivas se refieren a la situación reinante a fines de 1959; en el caso de las explotaciones individuales, se refieren a la situación imperante en mayo de 1960. - * Los cítricos comprenden naranjas, mandarinas y limones.

YUGOSLAVIA

Clasificado de acuerdo con el tamaño de la explotación

A LA SUPERFICIE TOTAL DE LA EXPLOTACION

De 10 a menos de 20 ha	De 20 a menos de 50 ha	De 50 a menos de 100 ha	De 100 a menos de 200 ha	De 200 a menos de 500 ha	De 500 a menos de 1 000 ha	De 1 000 a menos de 2 500 ha	De 2 500 ha o más	
								Ricino
772	46	4	6	7	5	4	1	Número de explotaciones informantes
420	20	18	71	53	28	74	3	Superficie
								Girasol
8 084	458	68	104	138	107	101	30	Número de explotaciones informantes
5 124	615	444	785	2 058	2 873	3 900	3 072	Superficie
								Tabaco
5 119	1 546	26	15	9	4	4	—	Número de explotaciones informantes
1 205	528	354	318	203	5	13	—	Superficie
								Lúpulo
1 682	272	5	13	30	15	16	8	Número de explotaciones informantes
828	300	44	139	673	344	315	190	Superficie
								Otros cultivos industriales
1 244	281	212	373	537	563	566	609	Superficie
								Trébol y alfalfa
98 894	19 605	405	451	488	299	255	80	Número de explotaciones informantes
60 873	11 646	1 691	3 325	7 361	10 618	21 690	23 165	Superficie
								Maíz para ensilaje
18	169	365	1 111	4 005	5 377	10 458	14 017	Superficie
								Legumbres mezcladas y gramíneas
5 064	1 403	111	134	569	529	1 273	1 833	Superficie
								Otros cultivos forrajeros
7 736	2 864	1 470	873	1 279	2 060	3 690	4 818	Superficie
								Repollos y berzas comunes
28 415	7 571	54	51	66	54	74	35	Número de explotaciones informantes
336	227	106	132	219	181	229	223	Superficie
								Sandías y melones
9 794	837	51	57	54	45	58	21	Número de explotaciones informantes
1 646	212	159	126	176	166	287	181	Superficie
								Tomates
7 387	716	38	44	59	54	62	31	Número de explotaciones informantes
344	195	103	203	182	216	297	201	Superficie
								Pimienta
11 449	1 173	46	56	78	62	67	32	Número de explotaciones informantes
329	138	51	89	139	139	227	210	Superficie
								Nabos
2 284	532	12	15	39	12	12	16	Número de explotaciones informantes
1 233	351	45	111	343	214	187	548	Superficie
								Otras hortalizas
4 854	925	163	315	272	332	384	313	Superficie
								Cultivos permanentes *
								Frutos cítricos *
578	3 941	2 030	13 579	325	2 284	2	—	Total de árboles
(235)	(2 208)	(1 310)	(5 979)	(25)	(2 284)	—	—	En edad productiva
(343)	(1 733)	(720)	(7 600)	(300)	—	2	—	En edad no productiva
								Manzanas
108 990	22 002	213	185	183	99	108	42	Número de explotaciones informantes
2 431 997	836 754	177 712	248 205	237 952	152 590	316 027	158 372	Total de árboles
(1 327 191)	(429 240)	(35 269)	(84 681)	(79 506)	(48 018)	(170 543)	(85 957)	En edad productiva
(1 104 806)	(407 514)	(142 443)	(163 524)	(158 446)	(104 572)	(145 484)	(72 415)	En edad no productiva
								En plantaciones compactas
2 726	1 546	866	1 335	1 329	1 113	2 222	815	Superficie
1 213 741	481 420	177 712	248 205	237 952	152 590	316 027	158 372	Número de árboles
								Arboles dispersos
1 218 256	355 334	—	—	—	—	—	—	Número de árboles

Superficie: en hectáreas

CLASIFICACION POR TAMAÑOS CON ARREGLO

	Explotaciones de todos los tamaños	Menores de 0,5 ha	De 0,5 a menos de 1 ha	De 1 a menos de 2 ha	De 2 a menos de 3 ha	De 3 a menos de 4 ha	De 4 a menos de 5 ha	De 5 a menos de 10 ha
Peras								
Número de explotaciones informantes	1 239 393	58 429	66 911	170 685	181 539	158 590	138 386	340 811
Total de árboles	7 236 317	211 698	236 131	648 890	767 353	768 964	682 328	1 976 066
En edad productiva	(4 339 122)	(126 461)	(153 626)	(427 685)	(504 548)	(481 320)	(442 541)	(1 287 002)
En edad no productiva	(2 897 195)	(85 237)	(82 505)	(221 205)	(262 805)	(287 644)	(239 787)	(689 064)
En plantaciones compactas								
Superficie	5 700	46	112	349	412	481	373	1 093
Número de árboles	2 917 423	68 302	76 101	209 382	247 433	248 050	220 775	639 233
Arboles dispersos								
Número de árboles	4 318 894	143 396	160 030	439 508	519 920	520 914	461 553	1 336 833
Membrillos								
Total de árboles	...	59 223	58 006	146 513	158 339	148 573	126 099	340 509
En edad productiva	(...)	(36 248)	(37 274)	(93 616)	(99 566)	(96 492)	(80 212)	(215 133)
En edad no productiva	(...)	(22 975)	(20 732)	(52 897)	(58 773)	(52 081)	(45 887)	(125 376)
Albaricoques								
Número de explotaciones informantes	331 437	28 624	21 843	47 181	46 868	39 993	35 787	90 666
Total de árboles	2 047 654	127 871	97 816	208 212	203 686	175 909	156 356	439 713
En edad productiva	(1 114 445)	(69 131)	(54 531)	(116 115)	(116 253)	(98 924)	(88 312)	(244 611)
En edad no productiva	(933 209)	(58 740)	(43 285)	(92 097)	(87 433)	(76 985)	(68 044)	(195 102)
En plantaciones compactas								
Superficie	3 571	29	74	149	145	187	114	312
Número de árboles	915 441	31 903	24 377	51 915	50 824	43 866	39 247	111 003
Arboles dispersos								
Número de árboles	1 132 213	95 968	73 439	156 297	152 862	132 043	117 109	328 710
Cerezas (dulces)								
Número de explotaciones informantes	824 013	39 226	46 859	116 896	120 855	103 736	89 574	222 912
Total de árboles	4 529 501	208 854	232 416	562 104	589 195	550 684	466 478	1 250 935
En edad productiva	(2 698 839)	(94 239)	(126 933)	(328 203)	(354 743)	(322 655)	(285 395)	(774 130)
En edad no productiva	(1 830 662)	(114 615)	(105 483)	(233 901)	(234 452)	(228 029)	(181 083)	(476 805)
En plantaciones compactas								
Superficie	4 225	74	187	482	505	577	401	1 086
Número de árboles	1 428 099	62 914	69 847	168 700	176 815	165 240	140 315	375 982
Arboles dispersos								
Número de árboles	3 101 402	145 940	162 569	393 404	412 380	385 444	326 163	874 953
Cerezas ácidas								
Número de explotaciones informantes	501 813	37 885	31 393	72 532	73 022	62 492	57 271	138 002
Total de árboles	3 595 719	258 101	219 817	483 564	457 793	404 074	355 186	884 058
En edad productiva	(1 840 941)	(118 845)	(102 284)	(241 293)	(244 959)	(213 784)	(204 612)	(530 147)
En edad no productiva	(1 754 778)	(139 256)	(117 533)	(242 271)	(212 834)	(190 290)	(150 574)	(353 911)
Melocotones								
Número de explotaciones informantes	378 543	18 733	21 195	54 082	58 147	51 350	44 126	103 363
Total de árboles	4 002 079	198 718	197 775	446 006	469 890	414 708	343 053	811 328
En edad productiva	(2 358 652)	(86 318)	(108 716)	(277 149)	(312 605)	(268 284)	(233 918)	(568 061)
En edad no productiva	(1 643 427)	(112 400)	(89 059)	(168 857)	(157 285)	(146 424)	(109 135)	(243 267)
Ciruelas								
Número de explotaciones informantes	1 745 608	103 761	113 422	270 234	268 738	222 754	188 341	437 190
Total de árboles	120 856 699	2 086 669	3 052 949	9 337 753	22 120 111	12 483 774	12 278 013	39 496 827
En edad productiva	(83 204 111)	(1 331 127)	(2 013 189)	(6 186 022)	(18 013 113)	(8 269 861)	(8 113 498)	(26 164 876)
En edad no productiva	(37 652 588)	(755 542)	(1 039 760)	(3 151 731)	(4 106 998)	(4 213 913)	(4 164 515)	(13 331 951)
En plantaciones compactas								
Superficie	164 063	1 045	2 614	12 750	17 010	19 425	17 515	57 315
Número de árboles	62 595 452	1 110 229	1 617 985	5 100 037	6 804 150	7 080 992	7 002 957	22 350 295
Arboles dispersos								
Número de árboles	58 261 247	976 440	1 434 964	4 237 716	15 315 961	5 402 782	5 275 056	17 146 532
Higos								
Total de árboles	1 523 950	116 348	149 982	288 555	217 025	182 779	115 530	269 238
En edad productiva	(1 020 196)	(49 175)	(90 665)	(191 220)	(147 776)	(115 351)	(81 135)	(202 027)
En edad no productiva	(503 754)	(67 173)	(59 317)	(97 335)	(69 249)	(67 428)	(34 395)	(67 211)
Nueces de nogal								
Número de explotaciones informantes	990 922	42 283	53 526	139 476	147 741	127 470	110 549	270 861
Total de árboles	4 241 525	170 881	183 019	464 333	519 773	497 851	436 872	1 207 472
En edad productiva	(2 481 944)	(73 095)	(99 005)	(277 486)	(321 704)	(298 677)	(271 516)	(755 374)
En edad no productiva	(1 759 581)	(97 786)	(84 014)	(186 847)	(198 069)	(199 174)	(165 356)	(452 098)
Uvas								
Superficie	221 118	4 041	8 500	24 480	27 560	24 790	22 526	60 648
Total de vides	1 372 443 018	35 676 366	66 599 519	179 602 461	198 639 205	176 763 390	156 076 850	309 999 908
En edad productiva	(1150 394 149)	(30 631 059)	(57 375 121)	(55 468 622)	(170 867 751)	(152 582 768)	(134 887 122)	(253 148 408)
En edad no productiva	(22 048 869)	(5 045 307)	(9 224 398)	(24 133 839)	(27 771 454)	(24 180 622)	(21 189 728)	(56 851 401)

YUGOSLAVIA

Clasificado de acuerdo con el tamaño de la explotación

A LA SUPERFICIE TOTAL DE LA EXPLOTACION

De 10 a menos de 20 ha	De 20 a menos de 50 ha	De 50 a menos de 100 ha	De 100 a menos de 200 ha	De 200 a menos de 500 ha	De 500 a menos de 1 000 ha	De 1 000 a menos de 2 500 ha	De 2 500 ha o más	
102 639	20 777	118	162	138	76	88	44	Peras
858 774	302 847	116 320	128 554	199 875	205 937	84 454	48 126	Número de explotaciones informantes
(544 032)	(170 575)	(34 942)	(41 750)	(31 622)	(46 312)	(30 642)	(16 064)	Total de árboles
(314 742)	(132 272)	(81 378)	(86 804)	(168 253)	(159 625)	(53 812)	(32 062)	En edad productiva
519	315	355	374	495	199	261	316	En edad no productiva
288 098	136 783	116 320	128 554	199 875	205 937	84 454	48 126	En plantaciones compactas
570 676	166 064	—	—	—	—	—	—	Superficie
93 722	11 612	(...)	(...)	(...)	(...)	(...)	(...)	Número de árboles
(59 281)	(5 625)	(...)	(...)	(...)	(...)	(...)	(...)	Arboles dispersos
(34 441)	(5 987)	(...)	(...)	(...)	(...)	(...)	(...)	Número de árboles
18 398	1 597	75	87	110	76	96	36	Membrillos
96 899	19 221	53 747	44 392	72 297	95 449	139 668	116 418	Total de árboles
(53 384)	(7 781)	(9 984)	(20 347)	(26 117)	(41 635)	(89 216)	(78 104)	En edad productiva
(43 515)	(11 440)	(43 763)	(24 045)	(46 180)	(53 814)	(50 452)	(38 314)	En edad no productiva
80	52	89	214	362	702	530	532	En plantaciones compactas
26 404	13 931	53 747	44 392	72 297	95 449	139 668	116 418	Superficie
70 495	5 290	—	—	—	—	—	—	Número de árboles
69 461	14 067	84	91	70	64	85	33	Arboles dispersos
469 645	113 446	13 079	13 263	20 037	10 099	17 911	11 355	Número de árboles
(296 046)	(72 814)	(3 707)	(4 873)	(7 703)	(7 569)	(12 084)	(7 745)	Total de árboles
(173 599)	(40 632)	(9 372)	(8 390)	(12 334)	(2 530)	(5 827)	(3 610)	En edad productiva
439	103	45	54	76	20	88	88	En edad no productiva
142 541	40 001	13 079	13 263	20 037	10 099	17 911	11 355	En plantaciones compactas
327 104	73 445	—	—	—	—	—	—	Superficie
26 294	2 601	49	50	73	52	67	30	Número de árboles
201 389	71 429	50 787	37 852	77 575	14 049	60 490	19 555	Total de árboles
(107 834)	(19 525)	(11 078)	(4 803)	(5 495)	(6 900)	(21 463)	(7 919)	En edad productiva
(93 555)	(51 904)	(39 709)	(33 049)	(72 080)	(7 149)	(39 027)	(11 636)	En edad no productiva
23 962	3 218	84	77	78	49	60	19	Cerezas (dulces)
197 262	81 252	111 777	145 241	239 183	194 259	111 111	40 516	Número de explotaciones informantes
(141 160)	(42 730)	(53 851)	(52 428)	(80 897)	(51 877)	(63 169)	(17 489)	Total de árboles
(56 102)	(38 522)	(57 926)	(92 813)	(158 286)	(142 382)	(47 942)	(23 027)	En edad productiva
118 589	21 794	202	179	174	92	99	39	En edad no productiva
16 571 780	2 518 471	183 609	201 243	210 273	119 275	95 147	100 805	Ciruelas
(10 994 412)	(1 645 972)	(81 227)	(86 010)	(92 912)	(85 275)	(61 277)	(65 340)	Número de explotaciones informantes
(5 577 368)	(872 499)	(102 382)	(115 233)	(117 361)	(34 000)	(33 870)	(35 465)	Total de árboles
22 939	3 826	866	6 666	895	370	308	519	En edad productiva
9 166 506	1 451 949	183 609	201 243	210 273	119 275	95 147	100 805	En edad no productiva
7 405 274	1 066 522	—	—	—	—	—	—	En plantaciones compactas
123 070	51 327	1 134	4 073	2 539	2 350	—	—	Superficie
(97 771)	(38 724)	(529)	(2 034)	(1 439)	(2 350)	(—)	(—)	Número de árboles
(25 299)	(12 603)	(605)	(2 039)	(1 100)	(—)	(—)	(—)	Arboles dispersos
81 638	17 021	81	84	64	51	52	25	Número de árboles
477 644	123 314	20 582	86 075	8 950	27 704	10 320	6 735	Total de árboles
(296 886)	(72 229)	(1 696)	(2 140)	(1 945)	(2 073)	(2 854)	(5 264)	En edad productiva
(180 758)	(51 085)	(18 886)	(83 935)	(7 005)	(25 631)	(7 466)	(1 471)	En edad no productiva
20 439	7 606	1 716	2 285	4 814	4 061	4 892	3 030	Uvas
125 380 290	27 446 058	7 166 593	8 838 203	20 226 776	15 432 101	28 537 422	16 057 975	Superficie
(108 435 355)	(22 475 124)	(4 832 096)	(6 100 807)	(12 577 933)	(10 941 504)	(20 912 791)	(9 157 688)	Total de vides
(16 944 935)	(4 970 934)	(2 334 497)	(2 737 396)	(7 648 843)	(4 490 597)	(7 624 631)	(6 900 287)	En edad productiva
								En edad no productiva

	Explotaciones de todos los tamaños	Menores de 0,5 ha	De 0,5 a menos de 1 ha	De 1 a menos de 2 ha	De 2 a menos de 3 ha	De 3 a menos de 4 ha	De 4 a menos de 5 ha	De 5 a menos de 10 ha
Fresas								
Número de explotaciones informantes	18 177	1 242	1 007	2 467	2 588	2 453	2 115	4 907
Superficie	2 475	19	51	158	205	239	232	760
Frambuesas *								
Superficie	796	—	—	—	—	—	20	12
Aceitunas								
Superficie	8 946	90	224	1 202	1 036	990	684	2 371
Total de árboles	3 922 057	105 139	248 785	555 896	479 420	394 821	313 109	948 022
En edad productiva	(3 503 730)	(96 792)	(225 488)	(496 197)	(426 306)	(348 622)	(277 640)	(852 333)
En edad no productiva	(418 327)	(8 347)	(23 297)	(59 699)	(53 114)	(46 199)	(35 469)	(95 689)
Viveros de frutas, vides y aceitunas *								
Superficie	1 869	—	—	—	—	—	21	7
3 - GANADO Y AVES DE CORRAL								
Caballos								
Número de explotaciones informantes	769 003	6 505	12 965	56 009	88 540	99 300	104 802	295 077
Total de caballos	1 265 275	15 984	19 239	70 200	114 966	141 421	161 540	529 664
Potros y potrancas	(233 645)	(3 712)	(3 436)	(10 520)	(18 767)	(25 698)	(30 112)	(102 022)
Yeguas y potrancas preñadas	(518 782)	(5 113)	(6 187)	(24 541)	(44 672)	(57 887)	(68 582)	(229 321)
Sementales	(17 899)	(112)	(186)	(853)	(1 306)	(1 600)	(1 866)	(7 598)
Caballos castrados	(494 949)	(7 047)	(9 430)	(34 286)	(50 221)	(56 236)	(60 980)	(190 723)
Mulas								
Número de mulas	25 610	591	1 238	3 139	3 186	2 761	2 326	6 833
Asnos *								
Número de asnos	157 793	8 435	14 871	32 381	24 646	17 971	13 444	32 188
Ganado vacuno								
Número de explotaciones informantes	1 746 164	50 992	81 892	245 838	270 401	234 772	202 777	485 153
Total de reses	5 234 068	85 413	135 441	479 716	622 071	608 872	567 845	1 606 537
Reses menores de 2 años	(2 018 912)	(32 529)	(45 878)	(164 335)	(217 601)	(218 680)	(209 462)	(626 359)
Reses de 2 años o más	(3 215 156)	(52 884)	(89 563)	(315 381)	(404 470)	(390 192)	(358 383)	(980 178)
Ganado vacuno clasificado por empleo y finalidad								
Vacas y vaquillas preñadas	2 477 725	50 819	82 236	268 701	323 490	297 738	268 908	713 279
De las cuales utilizadas ocasionalmente como animales de tiro	(400 762)	(2 230)	(8 590)	(49 611)	(74 157)	(68 684)	(55 648)	(111 849)
Toros reproductores	21 535	190	250	1 154	1 691	1 955	2 016	7 233
Bueyes	715 896	1 875	7 077	45 526	79 289	90 499	87 459	259 666
Otro ganado vacuno	2 018 912	32 529	45 878	164 335	217 601	218 680	209 462	626 359
Número de explotaciones que han declarado un determinado número de cabezas de ganado vacuno:								
1 cabeza	403 210	26 620	44 407	98 610	75 205	50 153	36 860	61 793
2 a 4 cabezas	1 095 775	23 569	36 417	140 410	180 929	164 438	141 921	321 772
5 cabezas o más	247 279	803	1 068	6 818	14 267	20 181	23 996	101 588
Búfalos *								
Número de explotaciones informantes	22 499	338	422	2 334	3 543	3 626	3 030	7 187
Número de búfalos	54 968	542	713	4 375	7 633	8 240	7 391	19 832
De los cuales empleados como animales de tiro	(20 214)	(87)	(283)	(2 190)	(3 752)	(3 405)	(2 857)	(6 312)
Ganado ovino								
Número de ovinos *	14 199 025	1 362 732	1 149 100	2 328 500	2 054 000	1 565 500	1 322 373	2 948 419
Ganado porcino								
Número de explotaciones informantes	1 785 641	105 679	101 669	257 467	266 649	226 886	197 828	468 565
Total de cerdos	8 087 984	327 718	255 295	740 594	898 755	883 022	892 384	2 666 099
Cerdos menores de 6 meses	3 856 400	137 976	127 945	365 301	444 907	442 268	439 953	1 302 956
Cerdos de 6 meses o más	4 231 584	189 742	127 350	375 293	453 848	440 754	452 431	1 363 143
Cerdas de cría	(1 221 537)	(35 090)	(27 526)	(95 380)	(132 100)	(139 164)	(141 864)	(422 796)
Toda otra clase de cerdos	(3 010 047)	(154 652)	(99 824)	(279 913)	(321 748)	(301 590)	(310 567)	(940 347)
Aves de corral								
Número de explotaciones informantes	2 344 932	176 091	170 236	384 525	359 064	288 381	239 997	544 893
Total de aves de corral	21 348 010	1 247 305	1 031 701	2 597 422	2 799 332	2 521 438	2 348 070	6 274 252
Gallinas	(19 234 037)	(1 109 711)	(950 707)	(2 374 014)	(2 543 251)	(2 280 096)	(2 096 753)	(5 561 501)
Otras aves de corral	(2 113 973)	(137 594)	(80 994)	(223 408)	(256 081)	(241 342)	(251 317)	(712 751)

* Los datos se refieren exclusivamente a explotaciones colectivas. - * Los datos se refieren exclusivamente a explotaciones individuales. - * Los datos sobre explotaciones individuales se basan en una muestra del 5 por ciento de las explotaciones.

YUGOSLAVIA

Clasificado de acuerdo con el tamaño de la explotación

A LA SUPERFICIE TOTAL DE LA EXPLOTACION

De 10 a menos de 20 ha	De 20 a menos de 50 ha	De 50 a menos de 100 ha	De 100 a menos de 200 ha	De 200 a menos de 500 ha	De 500 a menos de 1 000 ha	De 1 000 a menos de 2 500 ha	De 2 500 ha o más	
1 062	186	33	27	35	24	25	6	Fresas
390	144	37	49	60	51	62	18	Número de explotaciones informantes
								Superficie
39	119	154	221	193	11	23	4	Frambuesas *
								Superficie
1 168	553	97	103	86	299	41	2	Aceltunas
534 398	247 471	23 505	12 011	13 605	35 575	8 500	1 800	Superficie
(487 072)	(225 910)	(5 885)	(7 085)	(11 935)	(33 565)	(8 000)	(900)	Total de árboles
(47 326)	(21 561)	(17 620)	(4 926)	(1 670)	(2 010)	(500)	(900)	En edad productiva
								En edad no productiva
2	461	352	320	250	68	180	208	Viveros de frutas, vides y aceltnas *
								Superficie
								3 - GANADO Y AVES DE CORRAL
								Caballos
85 035	19 018	323	394	465	266	225	79	Número de explotaciones informantes
156 030	33 703	1 056	1 653	3 504	3 641	6 666	6 008	Total de caballos
(30 494)	(6 007)	(92)	(190)	(402)	(392)	(1 109)	(692)	Potros y potrancas
(62 683)	(11 866)	(193)	(453)	(1 046)	(1 194)	(2 355)	(2 689)	Yeguas y potrancas preñadas
(2 983)	(639)	(77)	(73)	(238)	(87)	(227)	(54)	Sementales
(59 870)	(15 191)	(694)	(937)	(1 818)	(1 968)	(2 975)	(2 573)	Caballos castrados
								Mulas
3 506	1 627	43	82	53	69	42	114	Número de mulas
								Asnos *
11 148	2 709	—	—	—	—	—	—	Número de asnos
								Ganado vacuno
142 595	30 184	281	373	452	257	118	79	Número de explotaciones informantes
637 129	170 703	6 683	15 503	40 714	46 643	95 489	115 309	Total de reses
(260 637)	(72 134)	(3 448)	(8 570)	(21 886)	(24 275)	(50 147)	(62 971)	Reses menores de 2 años
(376 492)	(98 569)	(3 235)	(6 933)	(18 828)	(22 368)	(45 342)	(52 338)	Reses de 2 años o más
								Ganado vacuno clasificado por empleo y finalidad
259 119	67 445	2 843	6 531	18 104	21 972	44 725	51 815	Vacas y vaquillas preñadas
(26 712)	(3 281)	(—)	(—)	(—)	(—)	(—)	(—)	De las cuales utilizadas ocasionalmente como animales de tiro
3 713	1 446	214	204	376	283	423	387	Toros reproductores
113 660	29 678	178	198	348	113	194	136	Bueyes
260 637	72 134	3 448	8 570	21 886	24 275	50 147	62 971	Otro ganado vacuno
								Número de explotaciones que han declarado un determinado número de cabezas de ganado vacuno:
8 068	1 494	—	—	—	—	—	—	1 cabeza
74 963	11 356	—	—	—	—	—	—	2 a 4 cabezas
59 564	17 334	281	373	452	257	218	79	5 cabezas o más
								Búfalos *
1 795	224	—	—	—	—	—	—	Número de explotaciones informantes
5 518	724	—	—	—	—	—	—	Número de búfalos
(1 234)	(94)	(—)	(—)	(—)	(—)	(—)	(—)	De los cuales empleados como animales de tiro
								Ganado ovino
812 531	207 315	26 605	41 320	66 333	67 484	90 532	156 281	Número de ovinos *
								Ganado porcino
131 567	27 940	238	305	363	227	189	69	Número de explotaciones informantes
768 126	134 540	10 816	22 157	57 111	78 346	153 764	199 257	Total de cerdos
377 665	60 301	3 176	7 099	16 093	23 292	44 270	63 198	Cerdos menores de 6 meses
390 461	74 239	7 640	15 058	41 018	55 054	109 494	136 059	Cerdos de 6 meses o más
(126 412)	(20 877)	(2 652)	(4 694)	(10 618)	(14 497)	(22 641)	(25 226)	Cerdas de cría
(264 049)	(53 362)	(4 988)	(10 364)	(30 400)	(40 557)	(86 853)	(110 833)	Toda otra clase de cerdos
								Aves de corral
149 841	31 664	58	63	48	34	25	12	Número de explotaciones informantes
1 705 269	406 105	29 754	20 327	30 020	30 138	83 468	223 409	Total de aves de corral
(1 554 299)	(390 573)	(29 494)	(18 370)	(27 904)	(22 536)	(51 440)	(223 388)	Gallinas
(150 970)	(15 532)	(260)	(1 957)	(2 116)	(7 602)	(32 028)	(21)	Otras aves de corral

Superficie: en hectáreas

CLASIFICACION POR TAMAÑOS CON ARREGLO

	Explotaciones de todos los tamaños	Menores de 0,5 ha	De 0,5 a menos de 1 ha	De 1 a menos de 2 ha	De 2 a menos de 3 ha	De 3 a menos de 4 ha	De 4 a menos de 5 ha	De 5 a menos de 10 ha
Abejas								
Número de explotaciones informantes	7 324	6 193	15 344	18 565	19 076	19 344	64 203
Total de colmenas	759 311	46 826	30 059	62 972	69 950	69 857	71 038	242 583
Gusanos de seda								
Número de explotaciones informantes	11 628	719	678	2 149	2 225	1 813	1 325	2 215
4 - PERSONAL OCUPADO EN LA AGRICULTURA								
Personas empleadas en trabajos agrícolas en la explotación								
Trabajadores permanentes	3 939 469	106 966	152 782	450 597	525 082	489 381	447 516	1 166 366
Varones	(2 664 372)	(72 083)	(99 636)	(295 269)	(348 252)	(328 009)	(303 044)	(794 911)
Hembras	(1 275 097)	(34 883)	(53 146)	(155 328)	(176 830)	(161 372)	(144 472)	(371 455)
Trabajadores temporales y ocasionales ¹	2 550 351	242 405	219 473	447 701	387 597	296 166	237 287	529 175
Varones	(642 982)	(99 405)	(71 499)	(130 204)	(99 341)	(67 642)	(49 059)	(94 904)
Hembras	(1 907 369)	(143 000)	(147 974)	(317 497)	(288 256)	(228 524)	(188 228)	(434 271)
6 - FUERZA MOTRIZ Y MAQUINARIA AGRICOLA Y MEDIOS GENERALES DE TRANSPORTE								
Empleo y fuente de energía en la explotación								
Explotaciones que han declarado emplear:								
Energía mecánica solamente	242 851	103 138	32 749	39 407	22 298	13 541	9 591	15 723
Energía animal solamente	2 355 162	146 577	184 279	402 001	366 594	290 085	239 936	542 645
Energía animal propiedad del productor	(1 376 169)	(9 968)	(25 620)	(126 415)	(192 724)	(197 568)	(186 022)	(470 457)
Energía animal que no es propiedad del productor	(978 993)	(136 609)	(158 659)	(275 586)	(173 870)	(92 517)	(53 914)	(72 188)
Energía humana solamente	26 181	2 507	2 192	4 459	3 928	3 067	2 516	5 638
Número de explotaciones con energía eléctrica	1 044 881	141 671	97 615	176 372	145 993	109 900	91 208	206 425
Material agrícola que se indica en la explotación (número)								
Motores	13 086	738	268	665	749	823	940	2 928
Motores eléctricos	34 353	1 580	630	1 312	1 565	1 421	1 788	6 287
Tractores	33 737	2 226	197	554	529	482	1 105	2 311
Arados (total)	1 346 134	6 555	14 248	93 553	169 120	185 147	183 362	485 975
De tracción animal	(1 313 285)	(4 001)	(14 248)	(93 553)	(169 120)	(185 147)	(182 522)	(485 435)
De tractor	(32 849)	(2 554)	(—)	(—)	(—)	(—)	(840)	(540)
Rastras ²	934 527	1 886	6 509	50 236	103 942	125 226	132 795	376 186
Sembradoras de granos (total)	161 901	1 555	603	3 530	8 900	13 057	17 482	76 668
De tracción animal	(153 890)	(1 168)	(603)	(3 530)	(8 900)	(13 057)	(17 357)	(76 595)
De tractor	(8 011)	(387)	(—)	(—)	(—)	(—)	(125)	(73)
Cultivadores y azadas (total)	549 907	1 430	2 236	19 584	51 015	69 832	80 962	239 750
De tracción animal	(542 388)	(1 071)	(2 236)	(19 584)	(51 015)	(69 832)	(80 838)	(239 691)
De tractor	(7 519)	(359)	(—)	(—)	(—)	(—)	(124)	(59)
Distribuidoras de abonos (total) ³	10 047	451	—	—	—	—	159	86
De tracción animal	(2 359)	(195)	(—)	(—)	(—)	(—)	(63)	(37)
De tractor	(7 688)	(256)	(—)	(—)	(—)	(—)	(96)	(49)
Pulverizadores y espolvoreadores	466 393	13 729	18 550	52 030	60 757	56 504	52 673	139 480
Segadoras	26 931	556	190	564	675	858	1 588	10 438
Cosechadoras mecánicas y autoagavilladoras	19 846	466	105	294	436	510	899	7 959

¹ Los datos se refieren exclusivamente a explotaciones colectivas. — ² Los datos se refieren exclusivamente a explotaciones individuales. — ³ Los datos se refieren exclusivamente a explotaciones individuales; son insignificantes tratándose de otras explotaciones.

YUGOSLAVIA

Clasificado de acuerdo con el tamaño de la explotación

A LA SUPERFICIE TOTAL DE LA EXPLOTACION

De 10 a menos de 20 ha	De 20 a menos de 50 ha	De 50 a menos de 100 ha	De 100 a menos de 200 ha	De 200 a menos de 500 ha	De 500 a menos de 1 000 ha	De 1 000 a menos de 2 500 ha	De 2 500 ha o más	
27 336	6 945	Abejas
115 446	36 629	2 855	2 600	3 000	1 799	2 133	1 564	Número de explotaciones informantes
								Total de colmenas
								Gusanos de seda
428	76	—	—	—	—	—	—	Número de explotaciones informantes
								4 - PERSONAL OCUPADO EN LA AGRICULTURA
								Personas empleadas en trabajos agrícolas en la explotación
375 405	87 747	11 679	15 624	23 972	21 170	33 216	31 966	Trabajadores permanentes
(252 985)	(164)	(9 692)	(13 124)	(19 675)	(17 493)	(26 215)	(23 820)	Varones
(122 420)	(583)	(1 987)	(2 500)	(4 297)	(3 677)	(7 001)	(8 146)	Hembras
155 561	34 986	—	—	—	—	—	—	Trabajadores temporales y ocasionales ⁷
(25 398)	(5 530)	(—)	(—)	(—)	(—)	(—)	(—)	Varones
(130 163)	(29 456)	(—)	(—)	(—)	(—)	(—)	(—)	Hembras
								6 - FUERZA MOTRIZ Y MAQUINARIA AGRICOLA Y MEDIOS GENERALES DE TRANSPORTE
								Empleo y fuente de energía en la explotación
								Explotaciones que han declarado emplear:
3 710	1 946	354	202	131	38	16	7	Energía mecánica solamente
149 561	31 732	323	394	465	266	225	79	Energía animal solamente
(136 908)	(28 735)	(323)	(394)	(465)	(266)	(225)	(79)	Energía animal propiedad del productor
(12 653)	(2 997)	(—)	(—)	(—)	(—)	(—)	(—)	Energía animal que no es propiedad del productor
1 544	330	—	—	—	—	—	—	Energía humana solamente
58 454	15 520	428	369	401	239	208	78	Número de explotaciones con energía eléctrica
								Material agrícola que se indica en la explotación (número)
1 690	1 260	371	431	557	530	649	487	Motores
7 733	5 217	550	831	1 172	935	1 887	1 445	Motores eléctricos
1 388	1 842	2 181	2 871	4 146	3 648	5 321	4 936	Tractores
144 354	30 210	3 775	4 784	6 817	5 552	7 372	5 310	Arados (total)
(143 450)	(27 885)	(902)	(1 066)	(1 571)	(1 368)	(1 827)	(1 190)	De tracción animal
(904)	(2 325)	(2 873)	(3 718)	(5 246)	(4 184)	(5 545)	(4 120)	De tractor
114 013	23 734	—	—	—	—	—	—	Rastras⁸
23 756	3 154	1 372	2 116	2 810	2 194	2 577	2 127	Sembradoras de granos (total)
(23 629)	(2 777)	(879)	(1 188)	(1 537)	(1 043)	(983)	(644)	De tracción animal
(127)	(377)	(493)	(928)	(1 273)	(1 151)	(1 594)	(1 483)	De tractor
60 765	9 976	831	1 343	2 406	2 364	3 949	3 464	Cultivadores y azadas (total)
(60 677)	(9 573)	(400)	(691)	(1 322)	(1 399)	(2 214)	(1 845)	De tracción animal
(88)	(403)	(431)	(652)	(1 084)	(965)	(1 735)	(1 619)	De tractor
134	390	494	749	1 399	1 411	2 317	2 457	Distribuidoras de abonos (total)⁸
(54)	(154)	(171)	(246)	(424)	(291)	(420)	(304)	De tracción animal
(80)	(236)	(323)	(503)	(975)	(1 120)	(1 897)	(2 153)	De tractor
42 867	11 336	3 226	3 111	3 751	2 200	3 722	2 457	Pulverizadores y espolvoreadores
5 070	1 433	372	770	1 053	816	1 172	1 376	Segadoras
3 163	476	416	1 094	1 224	1 091	979	734	Cosechadoras mecánicas y autoagaviadoras

Superficie: en hectáreas

CLASIFICACION POR TAMAÑOS CON ARREGLO

	Explotaciones de todos los tamaños	Menores de 0,5 ha	De 0,5 a menos de 1 ha	De 1 a menos de 2 ha	De 2 a menos de 3 ha	De 3 a menos de 4 ha	De 4 a menos de 5 ha	De 5 a menos de 10 ha
Cosechadoras trilladoras	3 025	33	—	—	—	—	13	2
Recogedoras de maíz ⁶	67	—	—	—	—	—	—	—
Excavadoras de patatas ⁶	843	113	—	—	—	—	34	13
Trilladoras	19 708	1 489	177	554	735	796	1 292	3 812
Clasificadoras	32 959	1 131	425	1 798	2 469	2 692	3 051	11 074
Moltradoras	8 699	374	170	492	634	687	722	2 568
Desgranadoras y picadoras de maíz ..	155 832	1 346	1 485	6 147	11 860	15 370	18 642	73 347
Cortadoras	146 550	746	1 294	6 546	13 070	16 046	17 305	54 475
Ordeñadoras mecánicas ⁶	414	—	—	—	—	—	—	—
Carros	1 192 302	4 995	13 939	85 202	151 032	164 297	162 489	433 657
«Jeeps» y camiones ⁶	2 235	164	—	—	—	—	141	51
Automóviles	333	2	—	—	—	—	1	2
Otros vehículos	26 401	1 362	—	—	—	—	925	422
7 - RIEGO Y AVENAMIENTO								
Tierras realmente regadas								
Superficie	89 175
Tierra regada por:								
Aspersión	(8 122)	(...)	(...)	(...)	(...)	(...)	(...)	(...)
Otros métodos	(81 053)	(...)	(...)	(...)	(...)	(...)	(...)	(...)
Superficie avenada	2 052 000
8 - ABONOS Y ENMIENDAS								
Aplicación de fertilizantes orgánicos e inorgánicos								
Abonos orgánicos ⁶								
Número de explotaciones informantes	1 941 748	60 341	105 300	291 317	303 511	255 701	226 720	530 812
Superficie	1 229 349	108 343	94 702	192 615	169 698	132 491	108 807	243 688
Cantidad aplicada (toneladas métricas)	20 655 728	563 634	1 007 230	2 786 545	2 903 192	2 445 865	2 165 816	5 076 715
Fertilizantes inorgánicos								
Número de explotaciones informantes	900 132	28 683	48 656	134 524	140 168	118 085	104 976	245 308
Superficie ⁶	1 506 341	24 147	42 794	118 391	123 347	103 917	92 590	216 777
Cantidad aplicada (toneladas métricas)	998 636	8 397	10 705	30 751	38 426	39 354	40 495	126 088

⁶ Los datos se refieren exclusivamente a explotaciones colectivas. — ⁸ Los datos sobre explotaciones individuales se basan en una muestra del 5 por ciento de las explotaciones.

YUGOSLAVIA

Clasificado de acuerdo con el tamaño de la explotación

A LA SUPERFICIE TOTAL DE LA EXPLOTACION

De 10 a menos de 20 ha	De 20 a menos de 50 ha	De 50 a menos de 100 ha	De 100 a menos de 200 ha	De 200 a menos de 500 ha	De 500 a menos de 1 000 ha	De 1 000 a menos de 2 500 ha	De 2 500 ha o más	
4	23	46	147	334	445	931	1 047	Cosechadoras trilladoras
—	—	—	—	3	9	31	24	Recogedoras de maíz ⁶
17	69	52	104	115	57	147	122	Excavadoras de patatas ⁶
3 450	2 606	971	1 032	1 177	700	623	294	Trilladoras
5 491	1 786	569	573	581	536	456	327	Clasificadoras
730	173	177	257	445	358	531	381	Moltradoras
22 868	2 815	113	429	449	346	327	288	Desgranadoras y picadoras de maíz
24 880	10 000	154	263	428	346	520	477	Cortadoras
—	1	1	7	37	63	170	135	Ordeñadoras mecánicas ⁶
135 286	31 105	689	850	1 855	1 632	2 831	2 443	Carros
77	249	188	207	258	215	318	367	« Jeeps » y camiones ⁶
1	21	14	31	61	38	61	101	Automóviles
672	1 819	1 823	2 592	3 692	3 247	5 217	4 630	Otros vehículos
								7 - RIEGO Y AVENAMIENTO
								Tierras realmente regadas
...	Superficie
(...)	(...)	(...)	(...)	(...)	(...)	(...)	(...)	Tierra regada por:
(...)	(...)	(...)	(...)	(...)	(...)	(...)	(...)	Aspersión
...	Otros métodos
								Superficie avenada
								8 - ABONOS Y ENMIENDAS
								Aplicación de fertilizantes orgánicos e inorgánicos
								Abonos orgánicos ⁸
135 286	30 260	677	596	596	304	241	86	Número de explotaciones informantes
67 361	20 571	3 279	5 027	11 392	13 720	28 190	29 465	Superficie
1 294 254	315 266	44 794	88 720	251 056	303 710	616 451	792 480	Cantidad aplicada (toneladas métricas)
								Fertilizantes inorgánicos
62 691	14 541	677	596	596	304	241	86	Número de explotaciones informantes
58 981	36 841	37 409	43 106	116 532	115 118	191 060	185 331	Superficie ⁸
40 641	20 085	20 674	40 568	92 779	111 300	189 462	188 911	Cantidad aplicada (toneladas métricas)

Superficie: en hectáreas

DATOS DE LOS CENSOS DE 1951 Y 1959/60

YUGOSLAVIA

	1951	1959/60		1951	1959/60
0 - PRODUCTOR, UNIDAD DE EXPLOTACION Y REGIMEN DE TENENCIA			3 - GANADO Y AVES DE CORRAL		
Número y superficie de las explotaciones			Caballos		
Número	2 810 919	2 624 192	Número de caballos	896 411	1 265 275
Superficie	13 453 657	12 453 440	Mulas		
			Número de mulas	31 557	25 610
1 - APROVECHAMIENTO DE LA TIERRA			Ganado vacuno		
Aprovechamiento de la tierra en las explotaciones (superficie)			Número de reses	4 728 996	5 234 068
Tierras de cultivo	7 000 116	6 609 249	Ganado ovino		
Prados y praderas permanentes...	3 114 843	3 071 349	Número de ovinos	10 273 084	14 199 025
Montes o bosques	2 579 911	2 143 831	Ganado porcino		
Toda otra clase de tierras	758 787	629 011	Número de cerdos	1 712 378	8 087 984

INDICE DEL VOLUMEN I - Partes A y B

PAÍS	PARTE A (página)	PARTE B (página)	PAÍS	PARTE A (página)	PARTE B (página)
Africa Sudoccidental .		1	México		152
Argentina		13	Nicaragua		168
Australia	1		Noruega		176
Austria		23	Nueva Zelandia	166	
Bélgica	13		Países Bajos		193
Borneo Septentrional .	43		Panamá		206
Colombia	50		Paquistán	173	
Corea, República de .		34	Polonia		219
Costa Rica		45	Puerto Rico	185	
China (Taiwán)	66		Reino Unido		238
Dinamarca	77		República Centro- africana		247
Estados Unidos de América	84		República Dominicana		251
Finlandia		63	Rhodesia del Norte .	194	
Guinea Portuguesa ..	104		Rhodesia del Sur ...	199	
Irak	109		Samoa Americana ...	204	
Irán	116		Sarawak	210	
Irlanda		79	Sudáfrica		263
Isla de Guam	130		Suecia		275
Islas Seychelles	137		Surinam	216	
Islas Vírgenes	140		Tailandia		279
Japón		89	Tanganyika	228	
Libia	149		Turquía		289
Malasia		109	Uruguay		299
Malí		149	Viet-Nam, República de	233	
Malta y Gozo	160		Yugoslavia		313

